



QR validez del avalúo



AVALÚOS - CONSTRUCTORA - INTERVENTORIA
Informe de Valuación de un Inmueble de uso

Comercial

Urbano



AVALUO: LRIND-79683579

Fecha del avalúo	17/01/2023	Fecha de visita	14/01/2023
Dirigido a	RAMOS VILLALOBOS LUIS EDUARDO		
Dirección	CL 51 13 46		
Barrio	CHAPINERO		
Ciudad	Bogotá D.C.		
Departamento	Cundinamarca		
Propietario	RAMOS VILLALOBOS LUIS EDUARDO / RAMOS VILLALOBOS NICXONS / RAMOS VILLALOBOS PEDRO NEL		

MIEMBROS DE LA LONJA DE BOGOTÁ-Oficina: Cl 151 #18A-34 OF. 505 Bogotá; PBX: 6019159007 Ext. 101
Página web: www.losrosales.com Email: avaluos@losrosales.com
Bogotá D.C.-COLOMBIA



AVALÚOS - CONSTRUCTORA - INTERVENTORIA

Bogotá D.C., 17/01/2023

Señor(es):

RAMOS VILLALOBOS LUIS EDUARDO

Avalúo solicitado por: RAMOS VILLALOBOS LUIS EDUARDO

Ciudad

Apreciado(s) Señor(es)

Atendiendo su amable solicitud, adjunto a la presente le estamos enviando el informe de Valuación correspondiente al Valor de Mercado del bien inmueble de propiedad de **RAMOS VILLALOBOS LUIS EDUARDO / RAMOS VILLALOBOS NIXONS / RAMOS VILLALOBOS PEDRO NEL** ubicado en la CL 51 13 46 CHAPINERO, de la ciudad de Bogotá D.C..

Para la determinación del valor comercial del inmueble objeto de avalúo, de acuerdo con lo establecido en el Decreto 1420 del 24 de julio de 1998 y su correspondiente resolución reglamentaria Resolución 620 del 23 de septiembre de 2008 expedida por el Instituto Geográfico Agustín Codazzi, por la cual se establecen los procedimientos para los avalúos ordenados dentro del marco de la Ley 388 de 1997.

Según los criterios analizados, nuestro Avalúo arrojó un valor de \$6,986,541,222.82 pesos m/cte (Seis mil novecientos ochenta y seismillones quinientos cuarenta y un mil doscientos veintidos).

Atentamente,

Los Rosales Constructora Inmobiliaria S.A.S.

MIEMBROS DE LA LONJA DE BOGOTÁ-Oficina: Cl 151 #18A-34 OF. 505 Bogotá; PBX: 6019159007 Ext. 101
Página web: www.losrosales.com Email: avaluos@losrosales.com
Bogotá D.C.-COLOMBIA

LIQUIDACIÓN

VALOR COMERCIAL

Tipo de Área	Descripción	Área	Unidad	Valor unitario	%	Valor total
Area de Terreno	Terreno	454.05	M2	\$6,000,000.00	38.99%	\$2,724,300,000.00
Area Construida	SOTANO-garajes	437.40	M2	\$1,200,000.00	7.51%	\$524,880,000.00
Area Construida	PISO 1-local restaurante	42.30	M2	\$2,537,400.00	1.54%	\$107,332,020.00
Area Construida	PISO 1- Salon bellesa	30.25	M2	\$2,960,300.00	1.28%	\$89,549,075.00
Area Construida	PISO 1- Local miselania	5.49	M2	\$2,537,400.00	0.20%	\$13,930,326.00
Area Construida	PISO 1 - garajes	359.36	M2	\$1,679,199.00	8.64%	\$603,436,952.64
Area Construida	PISO 2 - garajes	69.22	M2	\$1,679,199.00	1.66%	\$116,234,154.78
Area Construida	PISO 2 - Apartamento	22	M2	\$2,023,880.00	0.64%	\$44,525,360.00
Area Construida	Piso 2 -Local	200	M2	\$2,023,880.00	5.79%	\$404,776,000.00
Area Construida	PISO 3	291.22	M2	\$2,023,880.00	8.44%	\$589,394,333.60
Area Construida	PISO 4	291.22	M2	\$2,023,880.00	8.44%	\$589,394,333.60
Area Construida	PISO 5	291.22	M2	\$2,023,880.00	8.44%	\$589,394,333.60
Area Construida	PISO 6	291.22	M2	\$2,023,880.00	8.44%	\$589,394,333.60
TOTALES					100%	\$6,986,541,222.82

Valor en letras
Seis mil novecientos ochenta y seismillones quinientos cuarenta y un mil doscientos veintidos Pesos Colombianos

Perito actuante



ING. CESAR ALFONSO JIMENEZ QUINTERO
RAA Nro: AVAL-88229287 RNA-3442
C.C: 88229287

VALORES/TIPO DE AREA.			INFORMACIÓN UVR	
	Terreno	Construcción	Valor UVR	324.6342
Integral	15,387,163	2,997,358	Valor del avalúo en UVR	21,521,272.94
Proporcional	2,724,300,000	4,262,241,223	Valor asegurable	4,262,241,223

% valor	38.9935436307	61.0064563692	Tiempo esperado comercialización	24
proporcional	407	59		

Observación

Nota de Liquidación: Se liquida área de terreno de licencia de construcción, la cual coincide con el área medida en visita. Se liquida área construida legalizada en licencia de construcción adjunta (Modificatoria 06-5-0493 del 7 de mayo de 2009, Curaduría urbana número 2 de Bogotá).

Nota de Valor liquidado: Área construida medida en visita, la cual es aproximada: 2742.15 M2. Se liquida área de construcción legalizada en licencia de: 2330.90 M2, existe una diferencia de área de 429.10 M2, para un valor adicional aproximado de esta área en: 756.739.702.12 millones de pesos, el presente avalúo es susceptible a cambios, si aportan documento en el cual legalicen esta área construida. Para un total de: 7.743' 280.924.94 Millones de pesos aproximado. Se adjunta cálculos liquidando la totalidad construida de manera informativa.

Inmueble ubicado CL 51 13 46 Barrio —Chapinero. Zona de influencia de: a dos cuadras del éxite chapinero de la calle 53 con caracas; a una cuadra de la parroquia nuestra señora de Chiquinquirá ubicada en carrera 13 entre calles 51 y 52; a una cuadra de la clínica marly, la cual está ubicada en la carrera 13 entre la calle 50 y 49; a una cuadra de la estación de trasmilenio llamada clínica marly, la cual está sobre las caracas; a una cuadra de la universidad Santo Tomás. Se trata de un edificio de 6 pisos de altura, y un sótano de dos niveles, sótanos (garajes para 37 vehículos) y distribuido en 3 locales, piso 1-2, tres locales en fachada, nivel de piso, un local de segundo piso, y un apartamento en piso 2, de los pisos 3 al 6 salones completos, con cuartos y batería sanitaria. **Salvedades: El presente avalúo no representa en ninguno de los casos un estudio de títulos; ni un dictamen estructural o de cualquier otra rama de la ingeniería civil o la arquitectura.**

LIMITACIONES AL DOMINIO: ANOTACIÓN: Nro 011 Fecha: 26-10-2005 Radicación: 2005-104219-HIPOTECA-A FAVOR DE BANCO COMERCIAL AV VILLAS S.A. ANOTACIÓN: Nro 012 Fecha: 16-06-2022 Radicación: 2022-53753-DEMANDA EN PROCESO DIVISORIO.

Un sótano de dos niveles, sótanos (garajes para 37 vehículos) Y 10 MOTOS así: NIVEL 1C: 4 GARAJES DE CARROS NIVEL 1B: 8 GARAJES DE CARROS. Nivel 1A: 6 GARAJES DE CARROS. Nivel piso 1: 2 carros 10 motos. NIVEL -1A: 6 GARAJES DE CARROS NIVEL -2A: 11 GARAJES DE CARROS

Edificio subdividido en 10 unidades así:

1. **Sótano** compuesto de piso 1, niveles superiores hasta piso 2 (tres subniveles) niveles inferiores (dos subniveles). Capacidad instalada garajes para 37 vehículos Y 10 MOTOS.
2. **Locales en fachada piso 1:** Local 1 restaurante con frente 4.36 Mt X fondo 9.70 Mt; Local 2: sala de belleza frente 9.11 Mt X 3.32 Mt; Local 3 Adecuación bajo escalera miscelánea frente 1.83 Mt X fondo 3 Mt.
3. Piso 2, apartaestudio y local de segundo piso.
4. Pisos 3 al 6, construcción de salones con una construcción de frente: 15 Mt, Fondo 13.72 Mt

Área construida Total medida, la cual es aproximada, ya que el presente informe no es un levantamiento arquitectónico, sería de: 2760 M2.

GENERAL					
Código	LRIND-79683579	Propósito	Juzgado	Tipo avalúo	valor comercial
Datos del dirigido a:					
Dirigido A	RAMOS VILLALOBOS LUIS EDUARDO				
Tipo identificación	NIT.	Documento	79683579	Email	
Datos del solicitante:					
Solicitante	RAMOS VILLALOBOS LUIS EDUARDO				
Tipo identificación	C.C.	Documento	79683579	Teléfono	3108849483
Email	luiseramos73@hotmail.com				
Datos del propietario:					
Propietario	RAMOS VILLALOBOS LUIS EDUARDO / RAMOS VILLALOBOS NICKXONS / RAMOS VILLALOBOS PEDRO NEL				
Tipo identificación	C.C.	Documento	79683579 / 79590688 / 80233454	Ocupante	Arrendatario
Datos del inmueble objeto de avalúo:					
Dirección	CL 51 13 46				
Conjunto	NO APLICA				
Ciudad	Bogotá D.C.	Departamento	Cundinamarca	Estrato	Comercial
Sector	Urbano	Barrio	CHAPINERO	Condiciones PH	Terreno – Construcción
Tipo Inmueble	Edificio	Tipo subsidio	N/A	Sometido a PH	No
Observación	<p>Inmueble ubicado CL 51 13 46 Barrio —Chapinero. Zona de influencia de: a dos cuadras del éxito chapinero de la calle 53 con caracas; a una cuadra de la parroquia nuestra señora de Chiquinquirá ubicada en carrera 13 entre calles 51 y 52; a una cuadra de la clínica marly, la cual está ubicada en la carrera 13 entre la calle 50 y 49; a una cuadra de la estación de trasmilenio llamada clínica marly, la cual está sobre las caracas; a una cuadra de la universidad Santo Tomás.</p> <p>Se trata de un edificio de 6 pisos de altura, y un sótano de dos niveles, sótanos (garajes para 37 vehículos) y distribuido en 3 locales, piso 1-2, tres locales en fachada, nivel de piso, un local de segundo piso, y un apartamento en piso 2, de los pisos 3 al 6 san salón completos, con cuartos y batería sanitaria.</p> <p>Salvedades: El presente avalúo no representa en ninguno de los casos un estudio de títulos; ni un dictamen estructural o de cualquier otra rama dela ingeniería civil o la arquitectura.</p>				

CARACTERISTICAS GENERALES

Uso actual	Comercial	Piso inmueble	6																																																														
Clase inmueble	Comercio	Otro	EDIFICIO	Método evaluación	METODO MERCADO Y REPOSICION																																																												
Justificación de Metodología	Para la elaboración del presente avalúo, se ha tenido en cuenta la Resolución 620 de 2008 del IGAC, el Decreto 1420 de 1998. MÉTODO DE COMPARACIÓN O DE MERCADO: Es la técnica valuatoria que busca establecer el valor comercial del bien, a partir del estudio de las ofertas o transacciones recientes, de bienes semejantes y comparables al del objeto de avalúo. Tales ofertas o transacciones deberán ser clasificadas, analizadas e interpretadas para llegar a la estimación del valor comercial. MÉTODO DE COSTO DE REPOSICIÓN: Es el que busca establecer el valor comercial del bien objeto de avalúo a partir de estimar el costo total de la construcción a precios de hoy, un bien semejante al del objeto de avalúo, y restarle la depreciación acumulada.																																																																
<table><tr><th>ÁREAS JURÍDICAS</th><th>UND</th><th>VALOR</th></tr><tr><td>AREA DE TERRENO</td><td>M2</td><td>552.20</td></tr><tr><td>AREA CONSTRUIDA</td><td>M2</td><td>S/I</td></tr></table>			ÁREAS JURÍDICAS	UND	VALOR	AREA DE TERRENO	M2	552.20	AREA CONSTRUIDA	M2	S/I	<table><tr><th>ÁREAS CATASTRAL</th><th>UND</th><th>VALOR</th></tr><tr><td>AREA DE TERRENO</td><td>M2</td><td>497</td></tr><tr><td>AREA CONSTRUIDA</td><td>M2</td><td>2504.90</td></tr><tr><td>AVALUO CATASTRAL 2023</td><td>PESOS</td><td>3914.269.000</td></tr></table>			ÁREAS CATASTRAL	UND	VALOR	AREA DE TERRENO	M2	497	AREA CONSTRUIDA	M2	2504.90	AVALUO CATASTRAL 2023	PESOS	3914.269.000																																							
ÁREAS JURÍDICAS	UND	VALOR																																																															
AREA DE TERRENO	M2	552.20																																																															
AREA CONSTRUIDA	M2	S/I																																																															
ÁREAS CATASTRAL	UND	VALOR																																																															
AREA DE TERRENO	M2	497																																																															
AREA CONSTRUIDA	M2	2504.90																																																															
AVALUO CATASTRAL 2023	PESOS	3914.269.000																																																															
<table><tr><th>ÁREAS MEDIDAS EN VISITA</th><th>UND</th><th>VALOR</th></tr><tr><td>AREA DE TERRENO</td><td>M2</td><td>454.05</td></tr><tr><td>AREA PISO 1</td><td>M2</td><td>454.05</td></tr><tr><td>AREA PISO 2</td><td>M2</td><td>454.05</td></tr><tr><td>AREA PISO 3</td><td>M2</td><td>345</td></tr><tr><td>AREA PISO 4</td><td>M2</td><td>345</td></tr><tr><td>AREA PISO 5</td><td>M2</td><td>345</td></tr><tr><td>AREA PISO 6</td><td>M2</td><td>345</td></tr><tr><td>AREA SOTANO</td><td>M2</td><td>454.05</td></tr><tr><td>TOTAL CONSTRUIDO</td><td>M2</td><td>2760</td></tr></table>			ÁREAS MEDIDAS EN VISITA	UND	VALOR	AREA DE TERRENO	M2	454.05	AREA PISO 1	M2	454.05	AREA PISO 2	M2	454.05	AREA PISO 3	M2	345	AREA PISO 4	M2	345	AREA PISO 5	M2	345	AREA PISO 6	M2	345	AREA SOTANO	M2	454.05	TOTAL CONSTRUIDO	M2	2760	<table><tr><th>ÁREAS VALORADAS</th><th>UND</th><th>VALOR</th></tr><tr><td>AREA DE TERRENO</td><td>M2</td><td>454.05</td></tr><tr><td>AREA PISO 1</td><td>M2</td><td>437.40</td></tr><tr><td>AREA PISO 2</td><td>M2</td><td>291.22</td></tr><tr><td>AREA PISO 3</td><td>M2</td><td>291.22</td></tr><tr><td>AREA PISO 4</td><td>M2</td><td>291.22</td></tr><tr><td>AREA PISO 5</td><td>M2</td><td>291.22</td></tr><tr><td>AREA PISO 6</td><td>M2</td><td>291.22</td></tr><tr><td>AREA SOTANO</td><td>M2</td><td>437.40</td></tr><tr><td>TOTAL CONSTRUIDO</td><td>M2</td><td>2330.90</td></tr></table>			ÁREAS VALORADAS	UND	VALOR	AREA DE TERRENO	M2	454.05	AREA PISO 1	M2	437.40	AREA PISO 2	M2	291.22	AREA PISO 3	M2	291.22	AREA PISO 4	M2	291.22	AREA PISO 5	M2	291.22	AREA PISO 6	M2	291.22	AREA SOTANO	M2	437.40	TOTAL CONSTRUIDO	M2	2330.90
ÁREAS MEDIDAS EN VISITA	UND	VALOR																																																															
AREA DE TERRENO	M2	454.05																																																															
AREA PISO 1	M2	454.05																																																															
AREA PISO 2	M2	454.05																																																															
AREA PISO 3	M2	345																																																															
AREA PISO 4	M2	345																																																															
AREA PISO 5	M2	345																																																															
AREA PISO 6	M2	345																																																															
AREA SOTANO	M2	454.05																																																															
TOTAL CONSTRUIDO	M2	2760																																																															
ÁREAS VALORADAS	UND	VALOR																																																															
AREA DE TERRENO	M2	454.05																																																															
AREA PISO 1	M2	437.40																																																															
AREA PISO 2	M2	291.22																																																															
AREA PISO 3	M2	291.22																																																															
AREA PISO 4	M2	291.22																																																															
AREA PISO 5	M2	291.22																																																															
AREA PISO 6	M2	291.22																																																															
AREA SOTANO	M2	437.40																																																															
TOTAL CONSTRUIDO	M2	2330.90																																																															
<table><tr><th>ÁREAS POR NORMA</th><th></th><th>VALOR</th></tr><tr><td>Indice ocupación</td><td>--</td><td>0</td></tr><tr><td>Indice construcción</td><td>--</td><td>0</td></tr></table>			ÁREAS POR NORMA		VALOR	Indice ocupación	--	0	Indice construcción	--	0																																																						
ÁREAS POR NORMA		VALOR																																																															
Indice ocupación	--	0																																																															
Indice construcción	--	0																																																															
Forma Geometrica	Retangular	Frente	25																																																														
Fondo	18.98	Relación frente fondo	1.3:1																																																														
Perspectivas de valoración	De acuerdo a las condiciones del sector y a la dinámica de mercado del mismo, se consideran perspectivas de valoración altas																																																																
Actualidad edificadora	No se observó actividad edificadora en su entorno inmediato.																																																																

**Comportamiento
Oferta y Demanda**

Del análisis del segmento del mercado relativo a los inmuebles comparables con el que se valora se deduce que la oferta en la zona es media, y se considera que la demanda es media.

REGLAMENTACION URBANISTICA

Acuerdo Decreto	Decreto 555 de 29 de Diciembre de 2021- UPL 24 CHAPINERO
Area Del Lote	552.20
Topografia	PLANA
# Unidades Predios(Predios subdivididos fisicamente)	10
Clasificacion Del Suelo	URBANO
Uso Principal Norma	Estructurante - AAE - Receptora de vivienda de interés social
Tratamiento	RENOVACION
Antejardin	-
AislamientoPosterior	4
Amenaza Riesgo Inundacion	NO
Amenaza Riesgo Movimiento en masa	BAJA
Suelos De Proteccion	NO
Patrimonio	NO
Observaciones Reglamentación urbanística:	<p>Decreto 555 de 29 de diciembre de 2021, Por el cual se adopta la revisión general del Plan de Ordenamiento Territorial de Bogotá D.C</p> <p>Nota de Liquidación: Se liquida las áreas registradas y autorizadas en la licencia de construcción Modificatoria 06-5-0493 del 7 de mayo de 2009 Curaduría urbana número 2 de Bogotá-</p> <p>Licencia:</p> <p>https://www.losrosales.co/avaluos/img/adjuntos/924420230113225736LIC%201-fusionado.pdf</p>

INFORMACIÓN JURÍDICA

ESCRITURAS

Nro. escritura	Tipo	Fecha	Notaria	Ciudad
4037	EscrituraDePropiedad	19/09/2005	31	Bogotá D.C.

MATRÍCULAS

Nro. Matrícula	Fecha	Chip	Cédula catastral	Detalle
50C-1306423	20/12/2022	AAA0090SDCX	511325	EDIFICIO

Observación

LIMITACIONES AL DOMINIO: ANOTACIÓN: Nro 011 Fecha: 26-10-2005 Radicación: 2005-104219-HIPOTECA-A FAVOR DE BANCO COMERCIAL AV VILLAS S.A. ANOTACIÓN: Nro 012 Fecha: 16-06-2022 Radicación: 2022-53753-DEMANDA EN PROCESO DIVISORIO.

DESCRIPCIÓN: CABIDA Y LINDEROS GLOBO DE TERRENO FORMADO POR DOS LOTES CON UNA EXTENSIÓN SUPERFICIARIA DE 552.50 MTS2- Y CUYOS LINDEROS Y DEMÁS ESPECIFICACIONES OBRAN EN LA ESCRITURA PUBLICA # 2126 DE 10-07-92 NOT.10. STAFE/BTA. SEGUN DECRETO #1711 DE 06-07-84.-

COMPLEMENTACIÓN: CONSTRUCTORA CALLE 51 Y CIA LTDA ADQUIRIÓ DOS LOTES DE TERRENO QUE HOY FORMAN UNO SOLO ASÍ; UNA PARTE POR COMPRA A INMOBILIARIA BNABULSI ABUSAID Y CIA S.C.S. SEGÚN ESCRITURA 2126 DE 20-07-92 NOTARIA 10 BTA, ESTA HUBO POR COMPRA A EDUARDO PENA A E HIJOS LTDA POR MEDI DE LA ESCRITURA 5471 DE 17-12-86 NOTARIA 18 BTA, ESTE HUBO POR COMPRA A GALINDO BARON GILBERTO POR MEDIO DE LA ESCRITURA 1390 DE DE 23-04-86 NOTARIA 18 BTA, ESTE HUBO POR COMPRA A RESTREPO ANIBAL POR MEDIO DE LA ESCRITURA 1702 DE 02-04-85 NOTARIA 27 BTA, ESTE HUBO POR COMPRA A A INVERSIONES MAVINA S.A POR MEDIO DE LA ESCRITURA 1413 DE 20-03-85 NOTARIA 27 BTA, ESTA HUBO POR APOORTE DE MARIA VICTORIA ABUSAID DE NABULSI E HIJOS Y CIA S.EN.C. POR MEDIO DE LA ESCRITURA 4467 DE 02-09-82 NOTARIA 7 DE BTA, ESTA HUBO POR COMPRA A AINVERSIONES LOS ANGELES S.A. POR MEDIO DEE LA ESCRITURA 1948 DE 09-07-81 NOTARIA 18 BTA, ESTA HUBO POR COMPRA A ABUSAID DE NABULSI MARIA VICTORIA SEGUN ESCRITURA 8524 DE 31-12-74 NOTARIA 7 DE BTA REGISTRADA AL FOLIO 050-0304169. ESTE HUBO POR COMPRA A JOSE A CORREA POR MEDIO DE LA ESCRITURA 413 DE 30- 04-42 NOTARIA 2 BTA, OTRA PARTE LA HUBO CONSTRUCTORA CALLE 5 Y CIA LTDA POR COMPRA A INMOBILIARIA NABULSI ABUSAID Y CIA S.C.A. POR MEDIO DE LA ESCRITURA 2126 YA CITADA. ESTA HUBO POR COMPRA A EDUARDO PE/A A E HIJOS LTDA, SEGUN ESCRITURA 5472 DE 17-12- 86 NOTARIA 18 BTA, ESTE HUBO POR COMPRA A GALINDO BARON GILBERTO POR MEDIO DE LA ESCRITURA 1388 DE 23-04-86 NOTARIA 1388 DE 23-04-86 NOTARIA 18 BTA, ESTA HUBO POR COMPRA A AARESTREPO DURAN ANIBAL POR MEDIO DE LA ESCRITURA 1701 DE 02-04-85 NOTARIA 27 BTA, ESTA HUBO POR COMPRA A INVERSIONES MAVIANA S.A. POR MEDIO DE LA ESCRITURA 1439 DE 21-03-85 NOTARIA 27 BTA, ESTA HUBO POR APOORTE DE MARIA VICTORIA ABUSAID DE NABULSI E HIJOS Y CIA S.EN.C. POR MEDIO DE LA ESCRITURA 4467 DE 02-09-82NOTARIA 7 BTA, ESTA HUBO POR COMPRA A INVERSIONES LOS ANGELES INVERSIONES LOS ANGELES S.A. POR MEDIO DE LA ESCRITURA 1644 DE 17-06-81 NOTARIA 18 BTA, ESTA HU8BO POR

APORTE DE ABUSAID NAME VICTOR EDUARDO POR MEDIO DE LA ESCRITURA 8524 DE 31-12-74 NOTARIA 7 BTA, REGISTRADA AL FOLIO 050-0304172. ESTE HUBO POR COMPRA A A JOSE P CORREA , SEGUN ESCRITURA 4113 DE 30-06-42 NOTARIA 2. BTA.

GARAJES Y DEPOSITOS

Observación	Un sótano de dos niveles, sótanos (garajes para 37 vehículos) Y 10 MOTOS así: NIVEL 1C: 4 GARAJES DE CARROS NIVEL 1B: 8 GARAJES DE CARROS. Nivel 1A: 6 GARAJES DE CARROS. Nivel pisó 1: 2 carros 10 motos. NIVEL -1A: 6 GARAJES DE CARROS NIVEL -2A: 11 GARAJES DE CARROS
-------------	---

DEL ENTORNO

SERVICIOS PÚBLICOS			AMOBAMIENTO URBANO		
	Sector	Inmueble		Sector	
Energía	SI	SI	Alumbrado	SI	
Acueducto	SI	SI	Arborizacion	SI	
Alcantarillado	SI	SI	Alamedas	NO	
Gas	SI	NO	Ciclo rutas	NO	
CARACTERISTICAS					
Uso predominante	Mixta	Área de actividad	Mixta.	Demanda / Interés	Fuerte
Estrato	Comercial	Barrio legal	Si	Topografia	Plana
Transporte	Bueno	Condiciones de salubridad	Bueno		
EQUIPAMIENTO			VIAS, ANDENES Y SARDINELES		
	Nivel	Nivel Distancia		Sector	Conservación
Zonas recreativas	Regular	mas de 500	Andenes	SI	Bueno
Áreas verdes	Regular	mas de 500	Sardineles	SI	Bueno

Estacionamiento	Bueno	0-100	Vías pavimentadas	SI	Bueno
Asistencial	Bueno	0-100	Tipo de vía	PAVIMENTO EN CONCRETO FLEXIBLE	
Escolar	Bueno	400-500			
Comercial	Bueno	0-100			

IMPACTO AMBIENTAL

Aire	NO	Basura	NO	Inseguridad	NO
Ruido	NO	Aguas	NO	Otro	NO

Observación: Zona de influencia de: a dos cuadras del éxito chapinero de la calle 53 con caracas; a una cuadra de la parroquia nuestra señora de Chiquinquirá ubicada en carrera 13 entre calles 51 y 52; a una cuadra de la clínica marly, la cual está ubicada en la carrera 13 entre la calle 50 y 49; a una cuadra de la estación de trasmilenio llamada clínica marly, la cual está sobre las caracas; a una cuadra de la universidad Santo Tomás.

IMPACTO AMBIENTAL NEGATIVOS, no se observan afectaciones ambientales, de orden público o de seguridad negativas, más que las normales del municipio.

ESTRUCTURA					
Estado de la conservación	Bueno	Estructura	Tradicional	Estructura reforzada	NO DISPONIBLE
Material construcción	Bloque	Tipo estructura	pórticos		
Daños por Sismos	No disponibles	Ajustes sismos resistentes	NO	Cubierta	Placa de concreto
Fachada	ladrillo a la vista	Ancho fachada	Mayor 9 metros	Irregularidad planta	No
Irregularidad altura	No	Tipología vivienda	Edificio en Altura - Piso en Manzana	Otro tipología vivienda	
Año construcción	2009	Edad Inmueble	14 años	Vida útil	100
Estado construcción	Usada	%Avance	100%		
Licencia construcción	Modificatoria 06-5-0493 del 7 de mayo de 2009 Curaduría urbana número 2 de Bogotá				
Observación	Estructura en aparente buen estado de conservación y mantenimiento en el momento de la visita.				

DEPENDENCIAS					
INFORMACIÓN DEPENDENCIAS					
Sala	0	Comedor	0	Cocina	0
Baños Sociales	0	Patio interior	0	Habitaciones	0
Closet	0	Baños privados	0	Estar	0
Bodega	0	Estudio	0	Cuarto servicio	0
Baños servicio	0	Zona ropas	0	Local	0

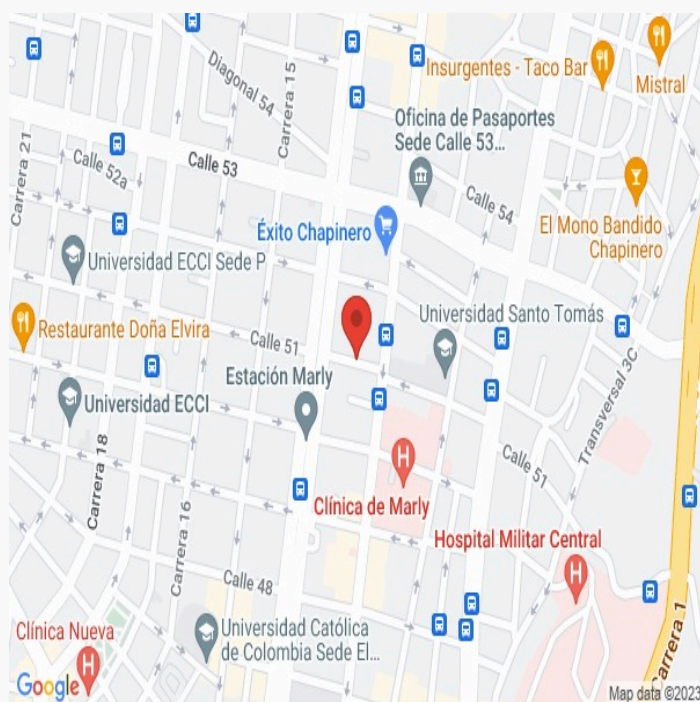
Balcón	0	Jardin	0	Zona verde	0
Oficina	0	Ventilación		Iluminación	
Observación	<p>Edificio subdividido en 10 unidades así:</p> <p>1. Sótano compuesto de piso 1, niveles superiores hasta piso 2 (tres subniveles) niveles inferiores (dos subniveles). Capacidad instalada garajes para 37 vehículos Y 10 MOTOS.</p> <p>2. Locales en fachada piso 1: Local 1 restaurante con frente 4.36 Mt X fondo 9.70 Mt; Local 2: sala de belleza frente 9.11 Mt X 3.32 Mt; Local 3 Adecuación bajo escalera miscelánea frente 1.83 Mt X fondo 3 Mt.</p> <p>3. Piso 2, apartaestudio y local de segundo piso.</p> <p>4. Pisos 3 al 6, construcción de salones con una construcción de frente: 15 Mt, Fondo 13.72 Mt</p> <p>Área construida Total medida, la cual es aproximada, ya que el presente informe no es un levantamiento arquitectónico, sería de: 2760 M2.</p>				

ACABADOS

	Sala	Comedor	Cocina	Baño	Piso	Techo	Muro	Carpintería
Calidad	Normal	Normal	Normal	Normal	Normal	Normal	Normal	Normal
Estado	Bueno.	Bueno.	Bueno.	Bueno.	Bueno.	Bueno.	Bueno.	Bueno.
Observación	Acabados en buen estado de conservación y mantenimiento en el momento de la visita.							

UBICACIÓN GEOGRÁFICA

Dirección: CL 51 13 46 | CHAPINERO | Bogotá D.C. | Cundinamarca



LATITUD

MAGNA SIRGAS: 4.6383223

GEOGRAFICAS : 4° 38' 17.9586''

LONGITUD

MAGNA SIRGAS: -74.0659171

GEOGRAFICAS : 74° 3' 57.3006''

MERCADO

#	DIRECCION	VALOR VENTA	NEG	VALOR DEPURADO	TELEFONO	TERRENO M2	TAMANO CONSTRUCCI ON M2	VALOR CONSTRUCCION M2	VALOR CONSTRUCCION
1	LOTE-Chapinero a 1 cuadra	\$6,200,000,000	1.0	\$6,200,000,000	3204214121	1300	0	\$0	\$0
2	LOTE-Calle 53 sobre la Av. caracas	\$5,420,000,000	0.94	\$5,094,800,000	310 2247906	834	0	\$0	\$0
3	LOTE-CASAcalle 53 a 1 cuadra caracas	\$4,000,000,000	0.97	\$3,880,000,000	3132966652-601 2223777	640	200	\$900,000	\$180,000,000
4	Edificio 7 pisos cra 15 52 28	\$6,200,000,000	0.97	\$6,014,000,000	3125366017	320	2030	\$2,000,000	\$4,060,000,000
5	Edif. 4 pisos calle 51 entre cra 15 y 16	\$2,800,000,000	0.95	\$2,660,000,000	3176481536	162	648	\$2,500,000	\$1,620,000,000
Del inmueble						454.05	2330.90		

#	TOTAL SIN CONSTRUCCION	TERRENO M2	FACTOR TAMANO	FACTOR UBICACION	FACTOR HOMOLOGADO	RESULTADOS
1	\$6,200,000,000	\$4,769,231	1.10	1.0	1.10	\$5,246,154
2	\$5,094,800,000	\$6,108,873	1.0	1.0	1.00	\$6,108,873
3	\$3,700,000,000	\$5,781,250	1.0	1.0	1.00	\$5,781,250
4	\$1,954,000,000	\$6,106,250	1.0	1.0	1.00	\$6,106,250
5	\$1,040,000,000	\$6,419,753	1.0	1.0	1.00	\$6,419,753
					PROMEDIO	\$5,932,455.97
					DESV. STANDAR	\$445,157.17
					COEF. VARIACION	7.50%

TERRENO	ADOPTADOM2	\$6,000,000.00	AREA	454.05	TOTAL	\$2,724,300,000.00
CONSTRUCCION	ADOPTADOM2	\$	AREA	2330.90	TOTAL	\$0.00
VALOR TOTAL	\$2,724,300,000.00					

Observaciones:

Ofertas: [https://www.losrosales.co/avaluos/img/adjuntos/20230123150140811-fusionado%20\(2\).pdf](https://www.losrosales.co/avaluos/img/adjuntos/20230123150140811-fusionado%20(2).pdf)

Ubicación de ofertas plano Uso: <https://www.losrosales.co/avaluos/img/adjuntos/2023012315013400ofertas%20en%20plano%20uso.jpg>

Enlaces:

- 1-<https://www.fincaraiz.com.co/inmueble/lote-en-venta/chapinero/bogota/7599200>
- 2-<https://www.fincaraiz.com.co/inmueble/lote-en-venta/chapinero-central/bogota/7107401>
- 3-<https://www.fincaraiz.com.co/inmueble/lote-en-venta/galerias/bogota/6928279>
- 4-<https://www.fincaraiz.com.co/inmueble/edificio-en-venta/quesada/bogota/4573966>
- 5-<https://www.fincaraiz.com.co/inmueble/edificio-en-venta/chapinero/bogota/7470191>

REPOSICION

PISOS 3-4-5-6 ----- Piso 2 Local y apartamento

Depreciación Fitto y Corvini

Area construida total	1531.01
Area construida vendible	1315.89
Valor M2 construido	\$2,256,276
Valor reposición M2	\$2,969,011,026
Valor reposición presupuesto M2	\$2,256,276
Fuente	CONSTRUDATA 205
Factor ajuste %	%
Valor reposición M2 ajustado	\$2,256,276
Calificación estado conservación	2
Vida útil	100
VetusTez	14
Edad en % de vida útil	14 %
Fito y corvin %	10.30 %
Valor reposición depreciado	\$2,023,880
Valor adoptado depreciado	\$2,023,880
Valor total	\$2,663,203,453

Observaciones: PISOS 3-4-5-6 Son tipo salones con aulas de clases y baterías sanitarias. Pisos en cerámica, pañetados y estucados, como se muestra en el registro fotográfico adjunto.

SOTANO

Depreciación Fitto y Corvini

Area construida total	454.05
Area construida vendible	437.40
Valor M2 construido	\$1,348,000
Valor reposición M2	\$589,615,200
Valor reposición presupuesto M2	\$1,348,000
Fuente	CONSTRUDATA 205
Factor ajuste %	%
Valor reposición M2 ajustado	\$1,348,000
Calificación estado conservación	2
Vida útil	100
VetusTez	14
Edad en % de vida útil	14 %
Fito y corvin %	10.30 %
Valor reposición depreciado	\$1,209,156
Valor adoptado depreciado	\$1,200,000
Valor total	\$524,880,000

ZONA GARAJES PISO 1 - 2

Depreciación Fitto y Corvini

Area construida total	679.05
Area construida vendible	499.57
Valor M2 construido	\$2,496,023
Valor reposición M2	\$1,246,938,210
Valor reposición presupuesto M2	\$2,496,023
Fuente	CONSTRUDATA 205
Factor ajuste %	25 %
Valor reposición M2 ajustado	\$1,872,017
Calificación estado conservación	2
Vida útil	100
VetusTez	14
Edad en % de vida útil	14 %
Fito y corvin %	10.30 %
Valor reposición depreciado	\$1,679,199
Valor adoptado depreciado	\$1,679,199
Valor total	\$838,877,444

Observaciones: Se da una afectación del 25%, porque actualmente se utiliza como garajes, y no posee acabado, está en obra negra, y es el peso aproximado del capítulo acabados en un presupuesto.

CONSTRUIDA SALON DE BELLESA

Depreciación Fitto y Corvini

Area construida total	30.25
Area construida vendible	30.25
Valor M2 construido	\$3,500,000
Valor reposición M2	\$105,875,000
Valor reposición presupuesto M2	\$3,500,000
Fuente	PRESUPUESTO
Factor ajuste %	%
Valor reposición M2 ajustado	\$3,500,000
Calificación estado conservación	2.5
Vida útil	100
VetusTez	14
Edad en % de vida útil	14 %
Fito y corvin %	15.42 %
Valor reposición depreciado	\$2,960,300
Valor adoptado depreciado	\$2,960,300
Valor total	\$89,549,075

LOCAL MISELANIA Y RESTAURANTE

Depreciación Fitto y Corvini

Area construida total	60.87
Area construida vendible	47.79
Valor M2 construido	\$3,000,000
Valor reposición M2	\$143,370,000
Valor reposición presupuesto M2	\$3,000,000
Fuente	PRESUPUESTO
Factor ajuste %	%
Valor reposición M2 ajustado	\$3,000,000
Calificación estado conservación	2.5
Vida útil	100
VetusTez	14
Edad en % de vida útil	14 %
Fito y corvin %	15.42 %
Valor reposición depreciado	\$2,537,400
Valor adoptado depreciado	\$2,537,400
Valor total	\$121,262,346

.OTROS ANEXOS.

LIQUIDACION TOTAL DE LA CONSTRUCCION

VALOR COMERCIAL

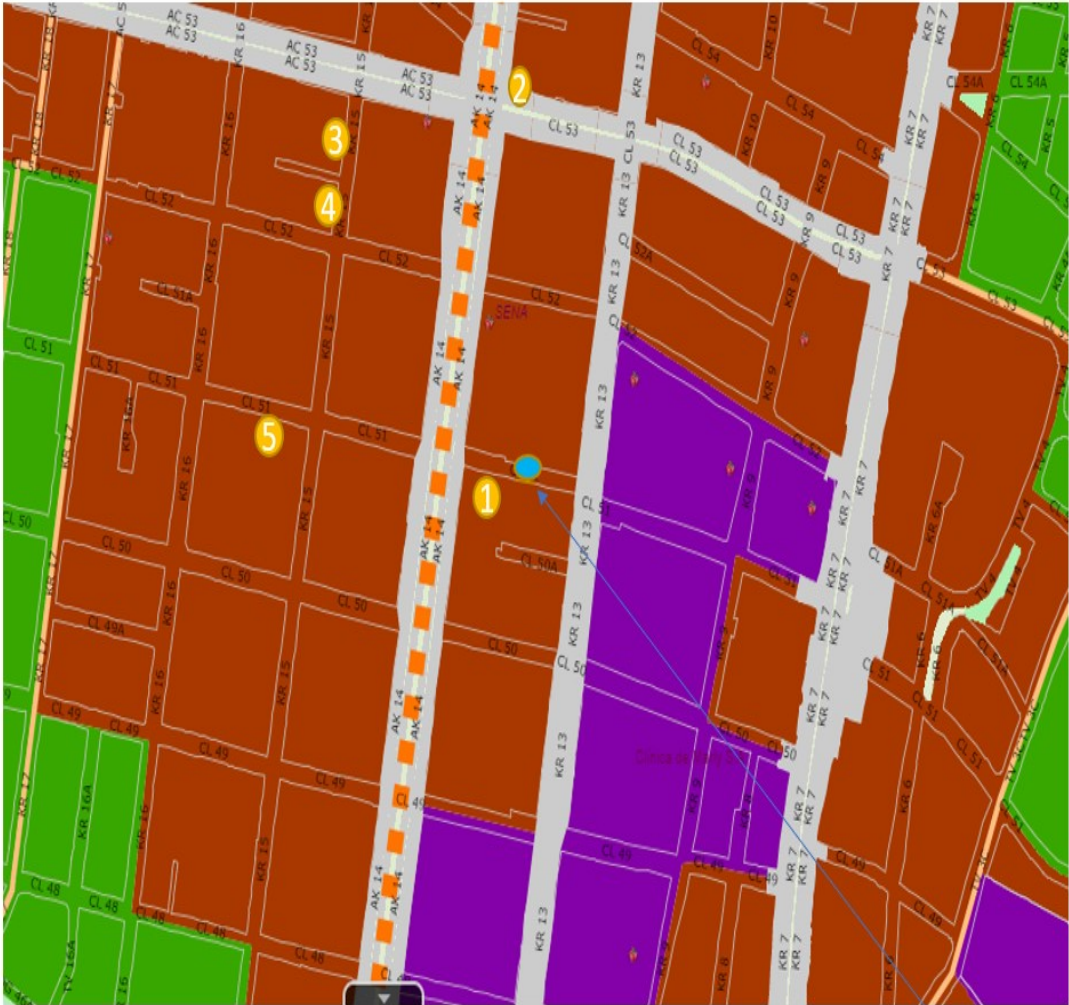
Tipo de Área	Descripción	Área	Unidad	Valor unitario	%	Valor total
Area de Terreno	Terreno	454.05	M2	\$6,000,000.00	35.18%	\$2,724,300,000.00
Area Construida	SOTANO-garajes	454.05	M2	\$1,200,000.00	7.04%	\$544,860,000.00
Area Construida	PISO 1-local restaurante	42.30	M2	\$2,537,400.00	1.39%	\$107,332,020.00
Area Construida	PISO 1- Salon belleza	30.25	M2	\$2,960,300.00	1.16%	\$89,549,075.00
Area Construida	PISO 1- Local miselania	5.49	M2	\$2,537,400.00	0.18%	\$13,930,326.00
Area Construida	PISO 1 - garajes	376.01	M2	\$1,679,199.00	8.15%	\$631,395,615.99
Area Construida	PISO 2 - garajes	232.05	M2	\$1,679,199.00	5.03%	\$389,658,127.95
Area Construida	PISO 2 - Apartamento	22	M2	\$2,023,880.00	0.58%	\$44,525,360.00
Area Construida	Piso 2 -Local	200	M2	\$2,023,880.00	5.23%	\$404,776,000.00
Area Construida	PISO 3	345	M2	\$2,023,880.00	9.02%	\$698,238,600.00
Area Construida	PISO 4	345	M2	\$2,023,880.00	9.02%	\$698,238,600.00
Area Construida	PISO 5	345	M2	\$2,023,880.00	9.02%	\$698,238,600.00
Area Construida	PISO 6	345	M2	\$2,023,880.00	9.02%	\$698,238,600.00
TOTALES					100%	\$7,743,280,924.94

Valor en letras
Siete mil setecientos cuarenta y tresmillones doscientos ochenta mil novecientos veinticuatro Pesos Colombianos

Nota: En este cuadro, se liquida y presenta la totalidad de la construcción, tener presente que existe area construida, que no esta legalizada, por fuera de norma y licencia, es presentado de manera informativa.

UBICAION OFERTAS PLANO USO

Ubicación de las ofertas en el Plano Normativo de Uso



- 1 Oferta # 1
- 2 Oferta # 2
- 3 Oferta # 3
- 4 Oferta # 4
- 5 Oferta # 5

Predio en estudio

FOTOS 22

Vía frente al inmueble



Vía frente al inmueble



Entorno




Entorno



Entorno



Contador de Energia



Contador de Agua



Fachada del Inmueble



FOTOS 22

Fachada del Inmueble



Otras Zonas SocialesCJ



LOCAL 1



LOCAL 1



LOCAL 1



LOCAL 1



LOCAL 1



LOCAL 1



FOTOS 22

LOCAL 2




LOCAL 2



LOCAL 3



LOCAL 3



LOCAL 3



LOCAL 3



LOCAL 3



LOCAL 3



FOTOS 22

PISO 6 SALON 3



GARAJES NIVEL 1



GARAJES NIVEL 1



GARAJES NIVEL 1



GARAJES NIVEL 1



GARAJES NIVEL 1



GARAJES NIVEL 1 A



GARAJES NIVEL 1A



FOTOS 22

GARAJES NIVEL 1B



GARAJES NIVEL 1B



GARAJES NIVEL 1B



GARAJES NIVEL 1 A



GARAJES NIVEL 1 A



GARAJES NIVEL 1 A



GARAJES NIVEL 2 B



GARAJES NIVEL 1 B



FOTOS 22

GARAJES NIVEL 1 B



GARAJES NIVEL 1 C



GARAJES NIVEL 1 CSALON



GARAJES NIVEL 1 CSALON



GARAJES NIVEL 1 CSALON



GARAJES NIVEL 1 CSALON



GARAJES NIVEL 1 CSALON



GARAJES NIVEL 1 CSALON



FOTOS 22

GARAJES NIVEL 1 CSALON



GARAJES NIVEL 1 CSALON



GARAJES NIVEL 1 CSALON



ENTRADA A LOS PISOS SUPERIORES



LOBI



ESCALERAS



SALON PISO 1 SIN ACCESO



PUERTA ACCESO PARTE ATRAA DEL BAR



FOTOS 22

PARTE ATRAS BAR



PARTE ATRAS BAR



PARTE ATRAS BAR



POSICION



PISO 3 HALL



PISO 3 HALL



PISO 3 HALL



PISO 3 PASILLO



FOTOS 22

PISO 3 PASILLO



PISO 3 SALON 1



PISO 3 SALON 1



PISO 3 SALON 2



PISO 3 SALON 2



PISO 3 SALON 3



PISO 3 SALON 3



PISO 3 SALON 4



FOTOS 22

PISO 3 SALON 4



PISO 3 SALON 6



PISO 3 SALON 5



PISO 3 SALON 5



PISO 3 SALON 6



PISO 3 SALON 7



PISO 3 SALON 7



PISO 3 ACABADOS



FOTOS 22

PISO 4 PASILLO



PISO 4 PASILLO



PISO 4 SALON 1



PISO 4 SALON 1



PISO 4 SALON 2



PISO 4 SALON 2



PISO 4 SALON 3



PISO 4 SALON 3



FOTOS 22

PISO 4 SALON 4



PISO 4 SALON 4



PISO 4 SALON 5



PISO 4 SALON 5



PISO 4 SALON 6



PISO 4 SALON 6



PISO 4 SALON 7



PISO 4 SALON 7



FOTOS 22

PISO 5 PASILLO



PISO 5 LOBI



PISO 5 SALON 1




PISO 5 PASILLO



PISO 5 SALON 1




PISO 5 SALON 2



PISO 5 SALON 2



PISO 5 SALON 3



FOTOS 22


PISO 6 HALL



PISO 6



PISO 6 HALL



PISO 6 HALL



PISO 6 HALL



PISO 6 SALON 1



PISO 6 SALON 1



PISO 6 SALON 2



FOTOS 22

PISO 6



PISO 6



ACCESO ALTILLO



ACCESO ALTILLO



ALTILLO



ACCESO ALTILLO



ALTILLO



ALTILLO



FOTOS 22

ALTILLO



ALTILLO



PISO 6



PISO 6 HALL




ACCESO ALTILLO ULTIMO PISO



hab apto



hab apto



Hab apto



FOTOS 22

baño apto



baño apto




sala apto



sala comedor apto



apto



sala apto



cocina apto



cocina apto



CONSIDERACIONES FINALES PARA EL INFORME DE AVALÚO

VOCABULARIO: **PRECIO:** Es un término que se utiliza para la cuantía que se solicita, ofrece o paga por un bien o servicio. El precio de venta es un hecho histórico. **COSTO:** es el precio pagado por los bienes y servicios o la cantidad exigida para crear o producir el bien o el servicio. **MERCADO:** un mercado es el entorno en el que se comercializan bienes y servicios entre compradores y vendedores a través de un mecanismo de precios. --- **AVALÚO:** Es el estudio o proceso mediante el cual se estima y documenta el valor de un bien o bien inmueble, servicio, actividad, cosa u objeto, de acuerdo a la apreciación personal expresada por un profesional que cuenta con los conocimientos técnicos, aplique normas y procedimientos generalmente aceptados en esta especialidad. --- **VALOR COMERCIAL:** Es el precio más probable en que se podría comercializar un bien, en las circunstancias prevalecientes a la fecha del avalúo, en un plazo razonable de exposición, en una transacción llevada a cabo entre un oferente y un demandante libre de presiones, bien informados.

ABREVIACIONES: **Apartamento:** APTO ó AP --- **TORRE:** TO --- **LOTE:** LO --- **CASA:** CS o CA --- **AVENIDA:** AV --- **CALLE:** CL --- **CARRERA:** CRA ó KR--- **Diagonal:** Diag. --- **Conjunto:** CJ --- **Edificio:** ED --- **Residencial:** Res --- **Eta**

----- **METODOLOGÍA:** Para la determinación del valor comercial del inmueble objeto de avalúo, de acuerdo con lo establecido en el **Decreto 1420 del 24 de julio de 1998** y su correspondiente resolución reglamentaria **Resolución 620 del 23 de septiembre de 2008** expedida por el Instituto Geográfico Agustín Codazzi, por la cual se establecen los procedimientos para los avalúos ordenados dentro del marco de la **Ley 388 de 1997:**

1. Método de comparación o de mercado: Es la técnica valuatoria que busca establecer el valor comercial del bien, a partir del estudio de las ofertas o transacciones recientes, de bienes semejantes y comparables al del objeto de avalúo. Tales ofertas o transacciones deberán ser clasificadas, analizadas e interpretadas para llegar a la estimación del valor comercial.

2. Método de capitalización de rentas o ingresos: Es la técnica valuatoria que busca establecer el valor comercial de un bien, a partir de las rentas o ingresos que se puedan obtener del mismo bien, o inmuebles semejantes y comparables por sus características físicas, de uso y ubicación, trayendo a valor presente la suma de los probables ingresos o rentas generadas en la vida remanente del bien objeto de avalúo, con una tasa de capitalización o interés.

3. Método de costo de reposición: Es el que busca establecer el valor comercial del bien objeto de avalúo a partir de estimar el costo total de la construcción a precios de hoy, un bien semejante al del objeto de avalúo, y restarle la depreciación acumulada. Para la depreciación de las construcciones se deben emplear modelos continuos y no los discontinuos o en escalera. Deberá adoptarse un sistema que tenga en cuenta la edad y el estado de conservación, tal como lo establece Fitto y Corvini.

4-) Método o técnica Residual: Es el que busca establecer el valor comercial del bien, normalmente para el terreno, a partir de estimar el monto total de las ventas de un proyecto de construcción, acorde con la reglamentación urbanística vigente y de conformidad con el mercado del bien final vendible, en el terreno objeto de avalúo. Este método (técnica) debe desarrollarse bajo el principio de mayor y mejor uso.

DECLARACION DE CUMPLIMIENTO

El valuador confirma que: el informe de valuación es confidencial para las partes, hacia quien está dirigido o sus asesores profesionales, para el propósito específico del encargo; no se acepta ninguna responsabilidad ante ninguna tercera parte, y el valuador no acepta ninguna responsabilidad por la utilización inadecuada del informe. Se prohíbe la publicación del informe en todo o en parte, o cualquier referencia al mismo, o a las cifras de valuación contenidas en él, o los nombres y afiliación profesional de los valuadores, sin el consentimiento escrito del Valuador. ---- **El profesional que firma** declara que no tiene hoy, ni espera tener en el futuro, interés en la propiedad valorada; ni participación en los usos que se hagan del avalúo, ni con las personas que participen en la operación. Ha inspeccionado el inmueble personalmente y/o su equipo de trabajo con RAA

vigente, y la información es la observada; los inconvenientes y limitaciones que pueda tener el bien y su vecindario, están mencionados. Además, se mantendrá un nivel de confidencialidad, acorde a las exigencias de **Los Rosales Constructora Inmobiliaria S.A.S.** ---No es responsabilidad del valuador, el uso de este informe, para un fin distinto al que fue solicitado. --- **La valuación se llevó a cabo conforme a un código de ética** y normas de conducta. El Valuador ha cumplido los requisitos de formación de su profesión. Se adjunta el registro RAA de evaluador en el presente informe. Las descripciones de hechos presentadas en el informe son correctas hasta donde el Valuador alcanza a conocer. Los análisis y resultados solamente se ven restringidos por las hipótesis y condiciones restrictivas que se describen en el informe.

CONDICIONANTES Y SALVEDADES AL AVALÚO

La compañía valuadora así como el valuador no serán responsables de la veracidad de la información urbanística que afecte o haya afectado el inmueble objeto del predio en el momento de la realización del avalúo. El evaluador deberá dejar consignadas las inconsistencias que observe. --- **La compañía valuadora** así como el valuador no serán responsables de la veracidad de la información y ubicación del bien recibido del solicitante; los antecedentes de propiedad asentados en el presente Avalúo es la contenida en la documentación oficial proporcionada por el solicitante del propio Avalúo y/o propietario del bien a valorar y/o entidad pública o privada solicitante del avalúo, la cual asumimos como correcta y se recibe de buena fe. Entre ella, podemos mencionar la escritura de propiedad o propiedad horizontal, certificado de libertad y tradición, entre otros. --- **El presente Avalúo es de USO exclusivo del(os) solicitante(s)** para el destino o propósito expresado en el mismo, por lo que no podrá ser utilizado para fines distintos. --- **La presente tasación no constituye un dictamen estructural, de cimentación, de hidrología, de suelos, de sismología,** o de cualquier otra rama de la ingeniería civil o la arquitectura, por lo tanto, no puede ser utilizado para fines relacionados con esas ramas ni se asume responsabilidad por vicios ocultos u otras características del inmueble que no puedan ser apreciadas en una visita normal de inspección física para efectos de tasación. Incluso cuando se aprecien algunas características que puedan constituir anomalías con respecto al estado de conservación normal -según la vida útil consumida- de un inmueble o a su estructura, el valuador no asume mayor responsabilidad que así indicarlo cuando son detectadas, ya que aunque se presenten estados de conservación malos o ruinosos, es obligación del perito realizar la tasación según los criterios y normas vigentes y aplicables según el propósito del mismo. -- **No se han tenido** en cuenta en la elaboración del presente informe, posibles contingencias o afectaciones de orden jurídico, tales como: Titulación, Modos de Adquisición de Dominio, limitaciones de dominio, Contratos de Tenencia, Demandas Pendientes y en general cualquier asunto de carácter legal. El valor asignado se entiende como valor presente del inmueble tal y como se encontraba al momento de efectuar la visita de inspección. **Por tales motivos, el presente avalúo, no representa en ninguno de los casos un estudio de títulos.** --- Los valores comerciales asignados a los inmuebles, tienen que ver directamente con el área determinada en los documentos públicos suministrados por el interesado y/o áreas susceptibles de legalizar de acuerdo a la normatividad aplicable. --**Vigencia del avalúo: decretos 1420/1998 y 422/2000**, expedidos por el Ministerio de Hacienda y Crédito Público y ministerio de Desarrollo Económico, el presente avalúo tiene una **vigencia de un año**, contado desde la fecha expedición, siempre y cuando las condiciones físicas, intrínsecas, extrínsecas y normativas del inmueble valuado, no sufran cambios significativos, así como tampoco se presenten variaciones representativas del mercado inmobiliario comparable. Por otra parte, el **Decreto 145/2000**, "por medio del cual se establecen las condiciones de los créditos de vivienda individual a largo plazo, el avalúo practicado para tal fin, debe encontrarse dentro de los **seis (6) meses** anteriores al otorgamiento del crédito" --- **FAVORABILIDAD:** La finalidad de un proceso valuatorio, es dar valor, por tal motivo cuando se da un concepto de favorabilidad, este está sujeto al cumplimiento de las políticas exigidas por la entidad a la que se le está dirigiendo el avalúo, la cual establece los requisitos para dar un concepto, de acuerdo a los requerimientos internos de dicha entidad. La favorabilidad es un concepto independiente al valor del avalúo, el cual no se afecta por dicho concepto. NO es responsabilidad del perito y/o de Los Rosales dicho concepto, el cual se aporta de buena fe, es responsabilidad de a quien se dirige el avalúo verificar de acuerdo a sus políticas.

FINAL DEL INFORME AVALÚO LRIND-79683579



PIN de Validación: ba8c0ace



Corporación Colombiana Autorreguladora de Avaluadores ANAV

NIT: 900870027-5

Entidad Reconocida de Autorregulación mediante la Resolución 26408 del 19 de Abril de 2018 de la Superintendencia de Industria y Comercio

El señor(a) CESAR ALFONSO JIMENEZ QUINTERO, identificado(a) con la Cédula de ciudadanía No. 88229287, se encuentra inscrito(a) en el Registro Abierto de Avaluadores, desde el 17 de Octubre de 2017 y se le ha asignado el número de avaluador AVAL-88229287.

Al momento de expedición de este certificado el registro del señor(a) CESAR ALFONSO JIMENEZ QUINTERO se encuentra **Activo** y se encuentra inscrito en las siguientes categorías y alcances:

Categoría 1 Inmuebles Urbanos

Alcance

- Casas, apartamentos, edificios, oficinas, locales comerciales, terrenos y bodegas situados total o parcialmente en áreas urbanas, lotes no clasificados en la estructura ecológica principal, lotes en suelo de expansión con plan parcial adoptado.

Fecha de inscripción
17 Oct 2017

Regimen
Régimen de Transición

Fecha de actualización
11 Mayo 2020

Regimen
Régimen Académico

Categoría 2 Inmuebles Rurales

Alcance

- Terrenos rurales con o sin construcciones, como viviendas, edificios, establos, galpones, cercas, sistemas de riego, drenaje, vías, adecuación de suelos, pozos, cultivos, plantaciones, lotes en suelo de expansión sin plan parcial adoptado, lotes para el aprovechamiento agropecuario y demás infraestructura de explotación situados totalmente en áreas rurales.

Fecha de inscripción
19 Mayo 2020

Regimen
Régimen Académico

Categoría 3 Recursos Naturales y Suelos de Protección

Alcance

- Bienes ambientales, minas, yacimientos y explotaciones minerales. Lotes incluidos en la estructura ecológica principal, lotes definidos o contemplados en el Código de recursos Naturales Renovables y daños ambientales.

Fecha de inscripción
19 Mayo 2020

Regimen
Régimen Académico



PIN de Validación: ba8c0ace



Categoría 4 Obras de Infraestructura

Alcance

- Estructuras especiales para proceso, puentes, túneles, acueductos y conducciones, presas, aeropuertos, muelles y demás construcciones civiles de infraestructura similar.

Fecha de inscripción
17 Oct 2017

Regimen
Régimen Académico

Categoría 5 Edificaciones de Conservación Arqueológica y Monumentos Históricos

Alcance

- Edificaciones de conservación arquitectónica y monumentos históricos.

Fecha de inscripción
19 Mayo 2020

Regimen
Régimen Académico

Categoría 6 Inmuebles Especiales

Alcance

- Incluye centros comerciales, hoteles, colegios, hospitales, clínicas y avance de obras. Incluye todos los inmuebles que no se clasifiquen dentro de los numerales anteriores.

Fecha de inscripción
19 Mayo 2020

Regimen
Régimen Académico

Categoría 7 Maquinaria Fija, Equipos y Maquinaria Móvil

Alcance

- Equipos eléctricos y mecánicos de uso en la industria, motores, subestaciones de planta, tableros eléctricos, equipos de generación, subestaciones de transmisión y distribución, equipos e infraestructura de transmisión y distribución, maquinaria de construcción, movimiento de tierra, y maquinaria para producción y proceso. Equipos de cómputo: Microcomputadores, impresoras, monitores, módems y otros accesorios de estos equipos, redes, main frames, periféricos especiales y otros equipos accesorios de estos. Equipos de telefonía, electromedicina y radiocomunicación. Transporte Automotor: vehículos de transporte terrestre como automóviles, camperos, camiones, buses, tractores, camiones y remolques, motocicletas, motociclos, mototriciclos, cuatrimotos, bicicletas y similares.

Fecha de inscripción
19 Mayo 2020

Regimen
Régimen Académico



PIN de Validación: ba8c0ace



Categoría 8 Maquinaria y Equipos Especiales

Alcance

- Naves, aeronaves, trenes, locomotoras, vagones, teleféricos y cualquier medio de transporte diferente del automotor descrito en la clase anterior.

Fecha de inscripción
19 Mayo 2020

Regimen
Régimen Académico

Categoría 9 Obras de Arte, Orfebrería, Patrimoniales y Similares

Alcance

- Arte, joyas, orfebrería, artesanías, muebles con valor histórico, cultural, arqueológico, palenteológico y similares.

Fecha de inscripción
19 Mayo 2020

Regimen
Régimen Académico

Categoría 10 Semovientes y Animales

Alcance

- Semovientes, animales y muebles no clasificados en otra especialidad.

Fecha de inscripción
19 Mayo 2020

Regimen
Régimen Académico

Categoría 11 Activos Operacionales y Establecimientos de Comercio

Alcance

- Revalorización de activos, inventarios, materia prima, producto en proceso y producto terminado. Establecimientos de comercio.

Fecha de inscripción
19 Mayo 2020

Regimen
Régimen Académico

Categoría 12 Intangibles

Alcance

- Marcas, patentes, secretos empresariales, derechos autor, nombres comerciales, derechos deportivos, espectro radioeléctrico, fondo de comercio, prima comercial y otros similares.



PIN de Validación: ba8c0ace



Fecha de inscripción
19 Mayo 2020

Regimen
Régimen Académico

Categoría 13 Intangibles Especiales

Alcance

- Daño emergente, lucro cesante, daño moral, servidumbres, derechos herenciales y litigiosos y demás derechos de indemnización o cálculos compensatorios y cualquier otro derecho no contemplado en las clases anteriores.

Fecha de inscripción
19 Mayo 2020

Regimen
Régimen Académico

Adicionalmente, ha inscrito las siguientes certificaciones de calidad de personas (Norma ISO 17024) y experiencia:

- Certificación expedida por Registro Nacional de Avaluadores R.N.A, en la categoría Inmuebles Urbanos con el Código URB-0105, vigente desde el 01 de Abril de 2015 hasta el 11 de Octubre de 2017, inscrito en el Registro Abierto de Avaluadores, en la fecha que se refleja en el anterior cuadro.

NOTA: LA FECHA DE VIGENCIA DE LOS DOCUMENTOS ACÁ RELACIONADOS, ES INDEPENDIENTE DE LA VIGENCIA DE ESTE CERTIFICADO Y DIFERENTE DE LA VIGENCIA DE INSCRIPCIÓN EN EL RAA

Los datos de contacto del Avaluador son:

Ciudad: BOGOTÁ, BOGOTÁ DC

Dirección: KRA 16A 135-50 APTO 203 CARDENAL 2

Teléfono: +57 3014188592

Correo Electrónico: cesar.jq@gmail.com

Títulos Académicos, Certificados de Aptitud Ocupacional y otros programas de formación:

Técnico Laboral Por Competencias en Avalúos- Corporación Tecnológica Empresarial

Ingeniero Civil - La Universidad Francisco de Paula Santander.

TRASLADOS DE ERA

ERA Origen	ERA Destino	Fecha traslado
Corporación Autorregulador Nacional de Avaluadores - ANA	Corporación Colombiana Autorreguladora de Avaluadores ANAV	12 Ene 2023



PIN de Validación: ba8c0ace



Que revisados los archivos de antecedentes del Tribunal Disciplinario de la ERA Corporación Colombiana Autorreguladora de Avaluadores ANAV; no aparece sanción disciplinaria alguna contra el(la) señor(a) CESAR ALFONSO JIMENEZ QUINTERO, identificado(a) con la Cédula de ciudadanía No. 88229287.

El(la) señor(a) CESAR ALFONSO JIMENEZ QUINTERO se encuentra al día con el pago sus derechos de registro, así como con la cuota de autorregulación con Corporación Colombiana Autorreguladora de Avaluadores ANAV.

Con el fin de que el destinatario pueda verificar este certificado se le asignó el siguiente código de QR, y puede escanearlo con un dispositivo móvil u otro dispositivo lector con acceso a internet, descargando previamente una aplicación de digitalización de código QR que son gratuitas. La verificación también puede efectuarse ingresando el PIN directamente en la página de RAA <http://www.raa.org.co>. Cualquier inconsistencia entre la información acá contenida y la que reporte la verificación con el código debe ser inmediatamente reportada a Corporación Colombiana Autorreguladora de Avaluadores ANAV.



PIN DE VALIDACIÓN

ba8c0ace

El presente certificado se expide en la República de Colombia de conformidad con la información que reposa en el Registro Abierto de Avaluadores RAA., a los dieciseis (16) días del mes de Enero del 2023 y tiene vigencia de 30 días calendario, contados a partir de la fecha de expedición.

Firma: _____
Antonio Heriberto Salcedo Pizarro
Representante Legal

FORMULARIO ÚNICO NACIONAL

SECRETARÍA DE CONSTRUCCIÓN - URBANISMO

SECRETARÍA DE CONSTRUCCIÓN - URBANISMO

9. DATOS GENERALES

09-2-0145
20 FEB. 2009

PÁGINA 1

No. 5753

Lea cuidadosamente este formulario y las instrucciones

IDENTIFICACIÓN DE LA SOLICITUD (Marque con una X en la casilla correspondiente)

1. TIPO DE TRÁMITE
☐ INICIAL
☐ PROGRESIVA
☐ MODIFICACIÓN

1.1 TIPO DE TRÁMITE
☐ LICENCIA DE PARCELACIÓN
☐ LICENCIA DE URBANIZACIÓN
☐ LICENCIA DE SUBDIVISIÓN
☐ LICENCIA DE CONSTRUCCIÓN
☐ RECONOCIMIENTO DE LA EXISTENCIA DE UNA CONSTRUCCIÓN
☐ PROPIEDAD HORIZONTAL

1.2 MODALIDAD LICENCIA DE CONSTRUCCIÓN
☐ OBRA NUEVA
☐ AMPLIACIÓN
☐ ADECUACIÓN
☐ REFORZAMIENTO ESTRUCTURAL
☐ DEMOLICIÓN TOTAL
☐ DEMOLICIÓN PARCIAL
☐ MODIFICACIÓN
☐ RESTAURACIÓN
☐ CERRAMIENTO

1.3 MODALIDAD LICENCIA DE CONSTRUCCIÓN
☐ SUBDIVISIÓN URBANA
☐ SUBDIVISIÓN URBANA
☐ RELOTEO

1.4 VIGENCIA
☐ 1.5 VIGENCIA

2. INFORMACIÓN SOBRE EL PREDIO (Marque con una X en la casilla correspondiente)

1. DIRECCIÓN ACTUAL: CALLE 51 No. 13 - 46.

ANTERIOR

CHAP DEL PREDIO AAA0090SDCX

2. Nº MATRÍCULA INMOBILIARIA: 500-1306423

3. IDENTIFICACIÓN CATASTRAL

51 13 25

4. SECTOR: A BARRIO: MARLY

5. LOCALIDAD: CHAPIERO

6. URBANIZACIÓN: MARLY

7. PLANIMETRÍA DEL LOTE

PLANO TOPOGRÁFICO ☐

PLANEO DEL LOTE ☐

OTRO ☒

NOVATO

MZ Nº:

LOTE Nº:

8. Nº CATASTRAL: 008292

MZ Nº:

LOTE Nº:

9. LINDEROS CON VECINOS COLINDANTES

10. DIRECCIÓN PARA CORRESPONDENCIA: KR 13 N° 51-03/05/07

11. DIRECCIÓN PARA CORRESPONDENCIA: KR 13 N° 51-11/17

12. DIRECCIÓN PARA CORRESPONDENCIA: KR 13 N° 51-25/27

13. DIRECCIÓN PARA CORRESPONDENCIA: CL 51 N° 43-70/74/76

NOMBRE:

DIRECCIÓN:

NOMBRE:

DIRECCIÓN:

NOMBRE:

DIRECCIÓN:

NOMBRE:

DIRECCIÓN:

NOMBRE:

DIRECCIÓN:

NOMBRE:

DIRECCIÓN:

NOMBRE:

DIRECCIÓN:

NOMBRE:

DIRECCIÓN:

NOMBRE:

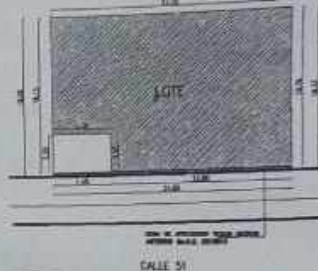
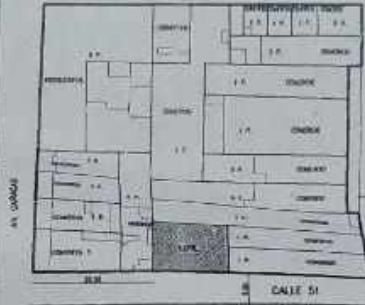
DIRECCIÓN:

NOMBRE:

DIRECCIÓN:

NOMBRE:

DIRECCIÓN:



4. LINDEROS DIMENSIONES Y ÁREAS

LINDEROS	LONGITUD	CONCL. KR, LT, OTRO
NORTE	24,55 m	LT 22 (MZ CATASTRAL)
ORIENTE	18,36 m	LT 23 y LT (MZ CATASTRAL)
SUR	24,55 m	CL 51
OCCIDENTE	18,43 m	LT 37
ÁREA TOTAL DEL PREDIO	454,05 m²	

5. TITULARES

LOS FIRMANTE TITULARES Y PROFESIONALES DECLARAMOS BAJO LA GRAVEDAD DEL JURAMENTO QUE NOS RESPONSABILIZAMOS TOTALMENTE POR LOS ESTUDIOS Y DOCUMENTOS CORRESPONDIENTES CON ESTE FORMULARIO Y POR LA VERACIDAD DE LOS DATOS AQUÍ CONSIGNADOS. ASÍ MISMO, DECLARAMOS QUE CONOCEMOS LAS DISPOSICIONES VIGENTES QUE RIGEN LA MATERIA Y LAS SANCIONES ESTABLECIDAS.

a. TITULARES DE LA LICENCIA

b. C.C. y NIT

c. FIRMAS

LUIS EDUARDO RAMOS VILLALOBOS
PEDRO NEL RAMOS VILLALOBOS
NICKOL RAMOS VILLALOBOS

C.C. 99.683.579
C.C. 80.233.454
C.C. 99.590.688

FIRMAS

URBANIZADOR O CONTRATISTA

Nº. DE MATRÍCULA PROFESIONAL

FIRMA

JAI ME ARMANDO TOVAR NOVOA

25700-70377 CND

FIRMA

ARQUITECTO O PROYECTISTA

Nº. DE MATRÍCULA PROFESIONAL

FIRMA

JAI ME ARMANDO TOVAR NOVOA

25700-70377 CND

FIRMA

INGENIERO CIVIL CALCULISTA (experiencia mínima 5 años o magister)

Nº. DE MATRÍCULA PROFESIONAL

FIRMA

EMILIANO CRUZ TOKO

19202-05532

FIRMA

INGENIERO O GEOTECNISTA (experiencia mínima 5 años o especialización)

Nº. DE MATRÍCULA PROFESIONAL

FIRMA

DISEÑADOR DE ELEMENTOS NO ESTRUCTURALES (experiencia mínima 3 años)

Nº. DE MATRÍCULA PROFESIONAL

FIRMA

DIRECCIÓN CORRESPONDENCIA

TELÉFONOS

FAX

CL 51A #5-34

TELÉFONOS

FAX

DIRECCIÓN CORRESPONDENCIA

TELÉFONOS

FAX

CL 51A #5-34

TELÉFONOS

FAX

DIRECCIÓN CORRESPONDENCIA

TELÉFONOS

FAX

CL 51A #5-34

TELÉFONOS

FAX

DIRECCIÓN CORRESPONDENCIA

TELÉFONOS

FAX

CL 51A #5-34

TELÉFONOS

FAX

DIRECCIÓN CORRESPONDENCIA

TELÉFONOS

FAX

CL 51A #5-34

TELÉFONOS

FAX

FECHA EXPEDICIÓN:

07 MAY 2009

FECHA EJECUTORIA:

07 MAY 2009

DIRECCIONES: CL 51 13 46

OTORGAR MODIFICACIÓN LICENCIA DE CONSTRUCCIÓN (PUNTE) EN EL PREDIO URBANO LOCALIZADO EN LA(S) DIRECCIONES: CL 51 13 46 (ACTUAL), MATRÍCULA INMOBILIARIA NO. 05001306431 - PROPIETARIO: RAMOS VILLALOBOS PEDRO NEL (IDENTIFICADO CON C.G.NIT. 148935899 - CONSTRUCTOR RESPONSABLE: TOVAR NOVOA JAIME ARMANDO (CÉDULA: TH12145 MATRÍCULA: 08233454), RAMOS VILLALOBOS NICKSON (IDENTIFICADO CON C.G.NIT. 148935899 - ALCALDIA LOCAL DE CHAPINERO, CON LAS SIGUIENTES CARACTERÍSTICAS BÁSICAS:

2570030373 DE CNTE URBANIZACIÓN: MARLY USO COMERCIAL

A. MARCO NORMATIVO

6.1 ACUERDO 6 Decreto 735 de 1993

a. Cód. Zonif: AM-02-6C/B

b. Ele: N/A

c. Pl. No. 32

d. Resolución: N/A

ANTECEDENTES DE LA EDIFICACIÓN

No. Lic. Anterior: 531	Fecha Lic. Anterior: 02-Mar-93	ON: 9219515
No. Lic. Anterior: 06-5-0493	Fecha Lic. Anterior: 02-May-08	ON: 0551414
No. Lic. Anterior: RES 08-2-0269	Fecha Lic. Anterior: 16-Jun-08	ON: 0620579

6.3 EN RIESGO

a. Remoción en Masa: BAJA

b. Inundación: BAJA

6.4 MICRO-ZONIFICACIÓN

3A Lacustre A (Oriental) y 2A Pledomontes Orientales

7. CARACTERÍSTICAS BÁSICAS DEL PROYECTO

7.1 USOS	7.2 ESTATACIÓN	7.3 DEMANDA	USOS ESPECÍFICOS
DESCRIPCIÓN USO	ESCALA	UN	P. Res. V. Pub. Bic.
INSTITUCIONAL	CLASE 2	1	13 3 0
COMERCIO	ZONAL IB	3	1 0 0

8.1 CONSTRUCCIÓN: INSTITUCIONAL CLASE II
8.2 CONSTRUCCIÓN: LOTED INDIVIDUAL

8. CUADRO DE ÁREAS

8.1 NOMBRE DEL EDIFICIO O PROYECTO:	ÁREAS CONSTRUIDAS	Q. Nueva	Reconoc.	Ampl.	SUBTOT.	Adec.	Modif.	Reforzam.	TOT.
N/A	Vivienda Unifamiliar	0.00	0.00	0.00	0.00	0.00	0.00	0.00	0.00
8.2 ÁREAS PROYECTO ARQUITECTÓNICO (AP)	Vivienda Bifamiliar	0.00	0.00	0.00	0.00	0.00	0.00	0.00	0.00
ICIL	Vivienda Multifamiliar	0.00	0.00	0.00	0.00	0.00	0.00	0.00	0.00
454.05	Comercio	0.00	0.00	0.00	0.00	0.00	166.50	0.00	166.50
437.40	Oficinas - Servicios	0.00	0.00	0.00	0.00	0.00	0.00	0.00	0.00
0.00	Institucional - Datacenter	0.00	0.00	0.00	0.00	1.480.75	0.00	0.00	1.480.75
437.40	Industria	0.00	0.00	0.00	0.00	0.00	0.00	0.00	0.00
1.456.10	TOTAL INTERVENIDO	0.00	0.00	0.00	0.00	1.480.75	166.50	0.00	1.647.25
2.330.90	GESTIÓN ANTERIOR					2.465.55	MT LINEALES DE CERRAMIENTO:		0
14.65	TOTAL CONSTRUIDO					2.330.90		N/A	60.00

9. EDIFICABILIDAD

9.1 VOLUMETRÍA	9.2 TIPOLOGÍA Y AISLAMIENTOS	9.3 ELEMENTOS RELACIONADOS CON EL ESPACIO PÚBLICO
a. No. PISOS HABITABLES	a. TIPOLOGÍA	a. ANTEJARDIN
b. ALTURA EN METROS	b. AISLAMIENTO	b. CERRAMIENTO
c. SÓTANOS	a. LATERAL	c. VOLADIZO
d. SEMISÓTANO	b. LATERAL 2 ^{da}	d. RETROCESOS
e. No. EDIFICIO	c. POSTERIOR	Regularización de Paramentos CL 51
f. ETAPAS CONSTRUCCIÓN	d. POSTERIOR 2 ^{da}	
g. No. Piso Equip. y Estación	e. ENTRE EDIFICACIONES	
h. Área Bajo Cubierta Inclinada	f. EMPATES Y PAROS	
i. Índice de Ocupación	g. OTROS	
j. Índice de Construcción		

9.4 EQUIPAMIENTO COMUNAL PRIVADO

DESTINACIÓN	%	Mts
ZONAS RECREATIVAS	0	0
SERVICIOS COMUNALES	0	0
ESTACIÓN ADICIONALES	0	0

9.5 ESTRUCTURAS

TIPO CIMENTACIÓN: ZAPATAS AISLADAS - VIGAS DE AMARRÉ	GRADO DE DESEMPEÑO ELEMENTOS NO ESTRUCT: BUENO
TIPO ESTRUCTURA: PORTICOS DE CONCRETO REFORZADO	MÉTODO DE DISEÑO: DE LA RESISTENCIA ÚLTIMA
	ANÁLISIS SÍSMICO: FUERZA HORIZONTAL EQUIVALENTE

10. DOCUMENTOS QUE FORMAN PARTE INTEGRAL DE LA PRESENTE LICENCIA

Documento	Cant.	N° Cop. Anexos
Estudio de Factibilidad	1	0
Planos de Estructuras	1	0
Memoria Cálculos Estructurales	1	1
Perfiteje Estructura	1	2
Planos Arquitectónicos	1	1

11. OBLIGACIONES PROPIAS DEL PROYECTO

OBSERVACIONES GENERALES: SON PARTE INTEGRAL DE ESTA LICENCIA LOS PLANOS APROBADOS, LAS OBSERVACIONES Y EL FORMULARIO DE SOLICITUD N° 5753 EL PRESENTE ACTO ADMINISTRATIVO AUTORIZA LA MODIFICACIÓN DE LA LICENCIA DE CONSTRUCCIÓN VIGENTE N° LC 06-5-0493 DE MAYO 08 DE 2006 Y PRORROGA N° RES 08-2-0269 DE JUNIO 16 DE 2008, CONSISTENTE EN MODIFICACIONES INTERNAS EN UN ÁREA DE 166.50 M2. Y LA ADECUACIÓN DE UN ÁREA DE 1.480.75 M2. PARA OBTENER UNA EDIFICACIÓN CON UNA ALTURA TOTAL DE (6) SEIS PISOS Y (1) UN SÓTANO PARA DESARROLLAR EL USO DE COMERCIO ZONAL II-B (TRES (3) UNIDADES) E INSTITUCIONAL CLASE II (UNA (1) UNIDAD) CON UNA CAPACIDAD DE 400 ESTUDIANTES. CUENTA CON (14) CATORCE CUPOS DE ESTACIONAMIENTOS PRIVADOS (1 - COMERCIO / 13 - INSTITUCIONAL) Y (3) TRES CUPOS DE ESTACIONAMIENTOS PARA VISITANTES (3 - INSTITUCIONAL), DESTINANDO UNO DE ESTOS A PERSONAS CON MOVILIDAD REDUCIDA.

ADemás SE MANTIENEN LOS (25) VEINTIUN CUPOS DE ESTACIONAMIENTOS (PRIVADOS - 17 / VISITANTES - 4), PARA EL SERVICIO DE LOS PREDIOS UBICADOS EN LA CALLE 51 N° 7-25/29/43/53/57/59/61/63/65.

LOS DEMÁS ASPECTOS CONTENIDOS EN LA LICENCIA EN MENCIÓN, SE MANTIENEN. NOTIFIQUESE Y CÚMPLASE.

VIGENCIA: LA PRESENTE MODIFICACIÓN DE LICENCIA NO PRORROGA LOS TÉRMINOS DE VIGENCIA DE LA LICENCIA N° 06-5-0493 DE 02-MAY-08 - EJECUTORIA: 08-MAY-08 VIGENTE HASTA: 08-MAY-09

12. INFORMACIÓN SOBRE IMPUESTOS

No. Impuesto	Fecha	Valor	Tipo
52008080061439	22-Jul-08	\$4.276.000	Delineación
IMPUESTO DE PLUSVALÍA: PREDIO NO GENERADOR DE PLUSVALÍA.			

13. OBLIGACIONES RELACIONADAS CON EL PROCESO DE CONSTRUCCIÓN

HACE PARTE INTEGRAL DE ESTA LICENCIA EL ANEXO QUE CONTIENE LAS OBLIGACIONES DEL TITULAR (DECRETO 584 DE 2004)

Firma Curador Urbano N° 2	Profesional Responsable	Ingeniero
FERDY ANTONIO LAMPREA M. P. N° A26092005-80032207		LUIS FERNANDO BALLESTEROS MARIN M. P. N° 25202-28562 CNO

EL TITULAR DE LA LICENCIA ESTÁ OBLIGADO A MANTENER EN LA OBRA LA LICENCIA Y LOS PLANOS APROBADOS Y A PRESENTARLOS CUANDO SEAN REQUERIDOS POR LA AUTORIDAD COMPETENTE.

Clasificación del Suelo



MINISTERIO DE PLANEACIÓN



Legenda

Áreas Potenciales de Legalización e Incorporación al Perímetro Urbano



Clasificación del Suelo

- Suelo Urbano: 37.075,30 Has
- Suelo Expansión: 2.330,91 Has
- Suelo Rural: 124.230,75 Has



CL 51 13 46



Calle 51 13 46, Merly Chapinero,
Bogotá, D.C., COL



Resultado de la búsqueda

Calle 51 13 46, Merly, Chapinero, Bogotá,
D.C., COL

[Acercarse](#)

50m

74,070 4,638 Grados

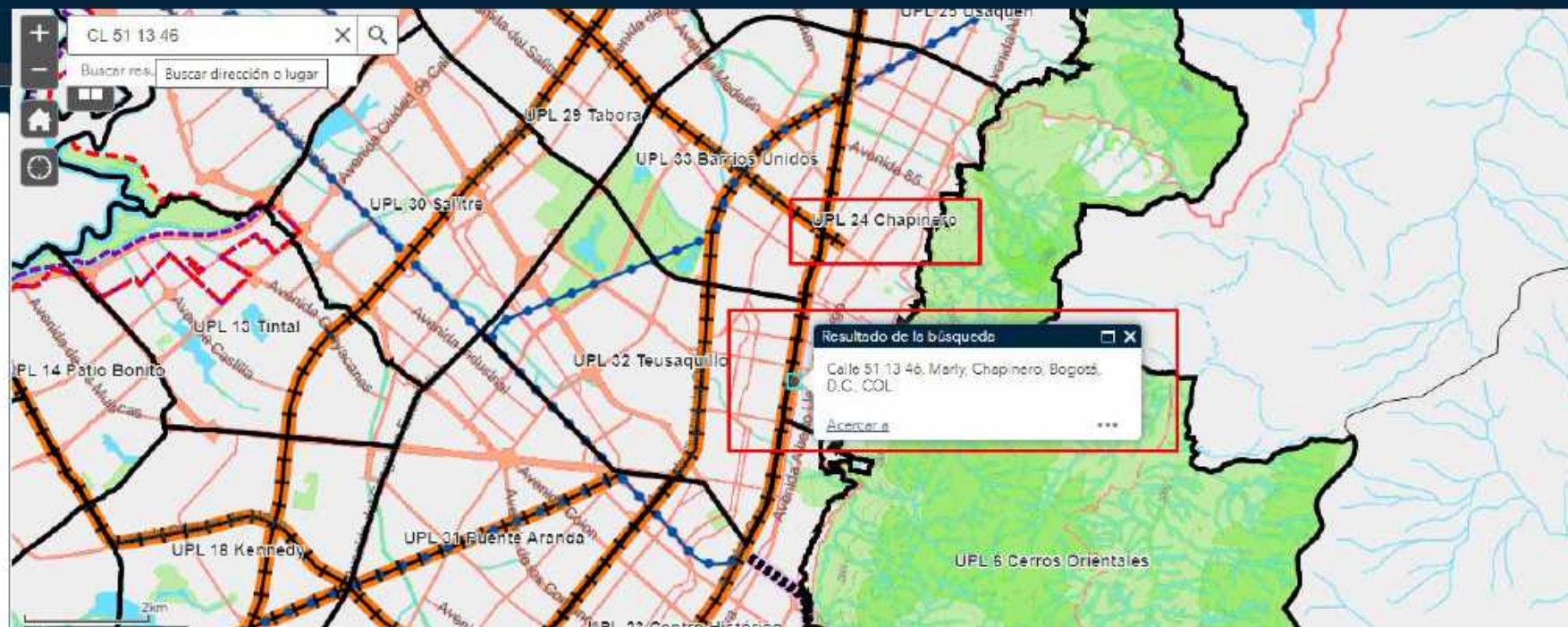
Unidades de Planeamiento Local



SECRETARÍA DE PLANEACIÓN



Unidades de planeamiento local



- CONSERVACION
- CONSOLIDACION
- DESARROLLO
- MEJORAMIENTO INTEGRAL
- RENOVACION**

[illegible]

Áreas de actividad

POT



GOBIERNO DE BOGOTÁ

BOGOTÁ



Leyenda

Andén

Parque de proximidad

Calzada

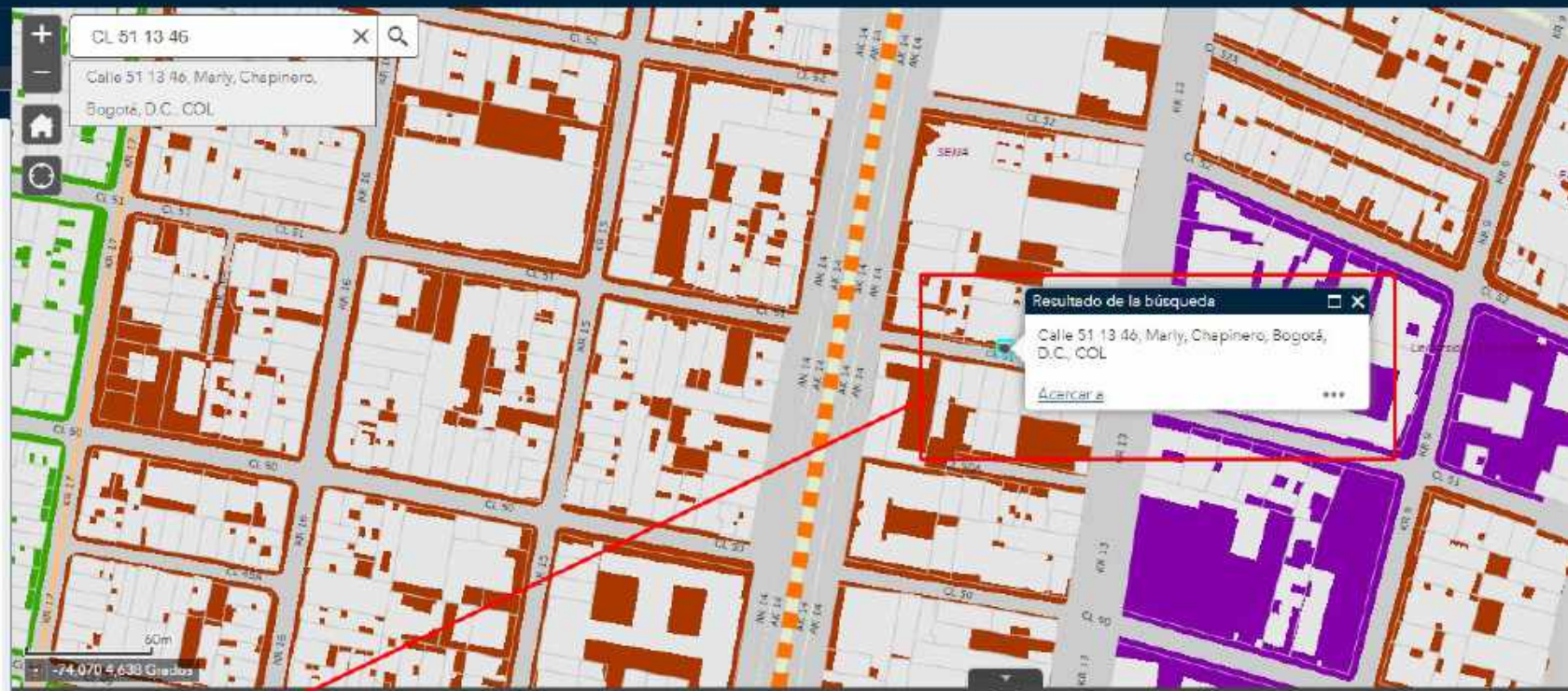
Educación

Sitio interés

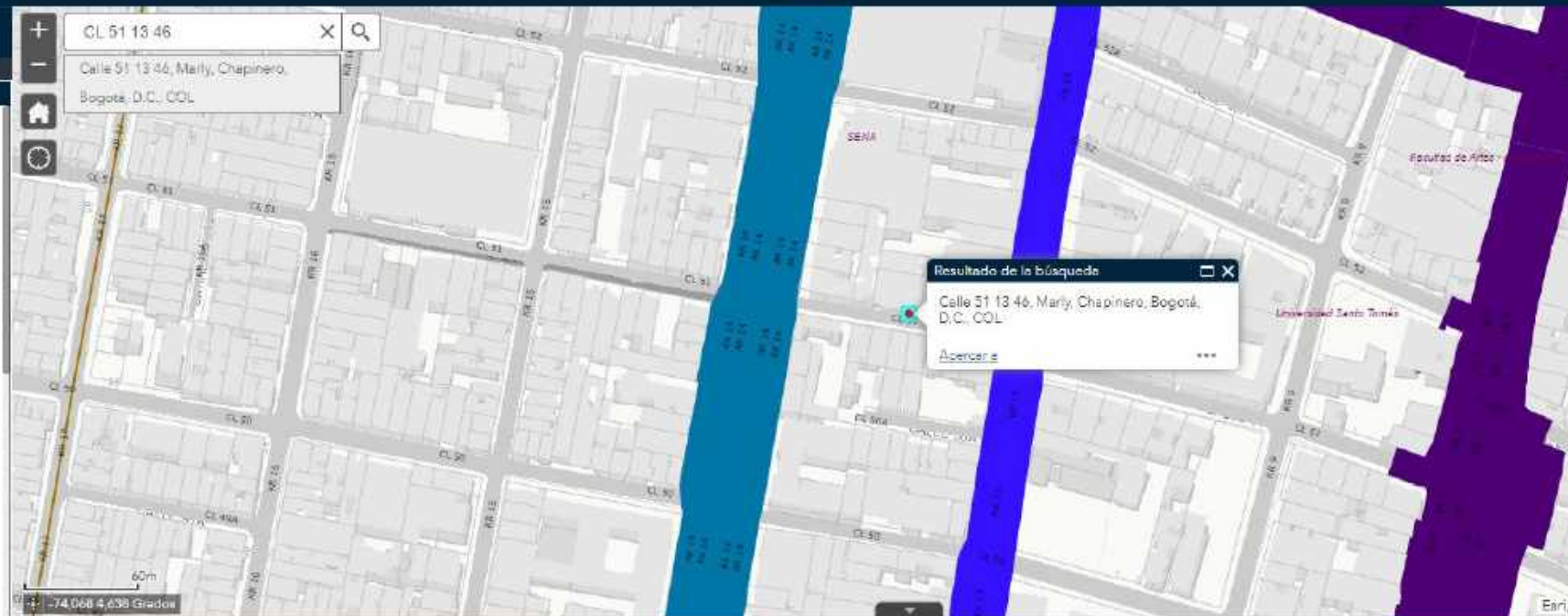
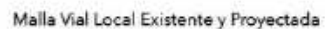
Estructura Ecológica Principal

Area_Actividad

- Grandes Servicios Metropolitanos
- Estructurante - AAE - Receptora de actividades económicas
- Estructurante - AAE - Receptora de vivienda de interés social
- Proximidad - AAP - Generadora de soportes urbanos
- Proximidad - AAP - Receptora de soportes urbanos
- Plan Especial de Manejo y Protección



Sectores de uso residencial neto Área sujeta al parágrafo 2 del artículo "Implantación de Parques Industriales Ecoeficientes PIE" Zona influencia directa del aeropuerto El Dorado Sectores incompatibles con el uso								
Opciones: Filtrar por extensión de mapa Acercar a Borrar selección Actualizar								
OBJETO	Barrio	Uso	Acto Administrativo	Observación	Escala Captura	Fecha Captura	Responsable	
12	Quinnal	Sectores de uso residencial neto			2000	septiembre 5, 2021	Secretaría Distrital de Planeación - SDP	
13	Belmira	Sectores de uso residencial neto			2000	septiembre 5, 2021	Secretaría Distrital de Planeación - SDP	
14	Melibu	Sectores de uso residencial neto			2000	septiembre 5, 2021	Secretaría Distrital de Planeación - SDP	
15	La Alhambra Sector Sur	Sectores de uso residencial neto			2000	septiembre 5, 2021	Secretaría Distrital de Planeación - SDP	



Áreas de Oportunidad para la Generación de Espacio Público y Equipamientos					Malla Vial Intermedia Existente y Proyectada		Malla Vial Rural Existente y Proyectada		Malla Vial Arterial Existente y Proyectada		Malla Vial Local Existente y Proyectada		
Opciones: Filtrar por extensión de mapa Acercar Zoomar selección Actualizar													
OBJECTID	Identificador Único	Nombre	Tipo Vial	Clasificación	Tramo	Ancho	Acto Administrativo	Fase	Estado	Observación	Plazo	Proyecto	Reserva
6492		Avenida Longitudinal de Occidente	A-D	Arterial Principal	De Avenida de Los Mercados a Avenida	100		Sin Construir	Sin Construir	Reserva			Vial

Amenazas y Riesgos



BOGOTÁ



Leyenda

Amenaza por inundación por rompimiento de jarillón

Alta

Amenaza por inundación por desbordamiento

Alta

Media

Baja

Amenaza por movimientos en masa en suelo urbano y de expansión

Alta

Media

Baja

Amenaza por movimientos en masa en centros poblados

Alta

Media

Baja

Amenaza por movimientos en masa en suelo rural

Alta



1	Red Metro	Cable aéreo existente	Cable aéreo proyectado	Red Férrea	Centro poblado	Unidad planeamiento local	Malla vial integral	Arbolado urbano	Límite municipal	Perímetro urbano	Perímetro expansión	Curva
Opciones Filtrar por extensión de mapa Acercar <input checked="" type="checkbox"/> Borrar selección Actualizar												
OBJECTID	Identificador Único	Nombre	Desde	Hasta	Recorrido	Longitud	Fase	Vigencia	Característica	Acto Administrativo	Observación	Plazo
325		Línea metro 1 Kennedy - Centro					Proyectado				Alta Capacidad	Corto
326		Línea metro 2 Centro - Engativa - Suba					Proyectado				Alta Capacidad	Corto

Estructura Integradora del Patrimonio



Leyenda

Bien de Interés Cultural



Conservación monumental - BIC nacional



Nivel 1 (Conservación integral)



Nivel 2 (Conservación de tipo arquitectónico o topológico)

Parque Arqueológico El Carmen



Proyectos Actuación Estratégica



Sectores de Interés Urbanístico



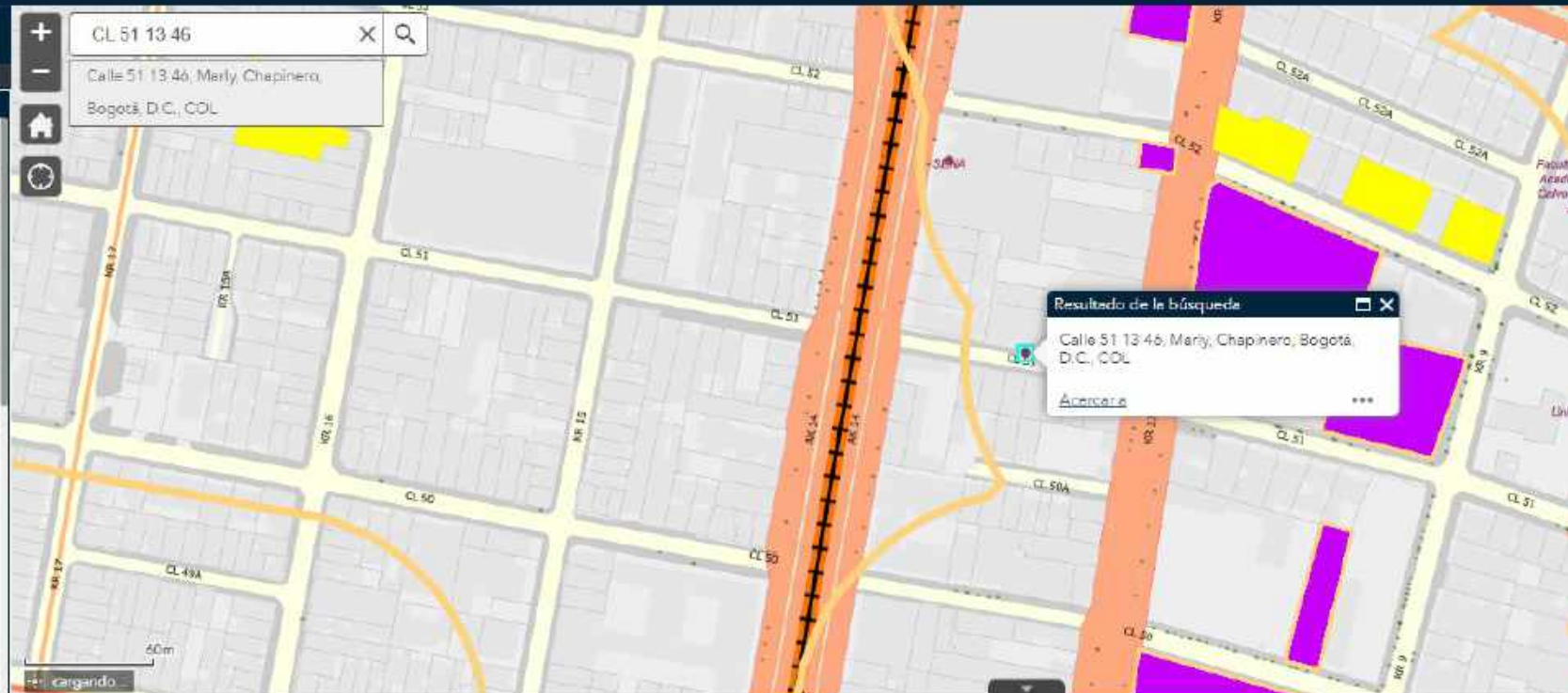
Áreas de protección del entorno patrimonial



Ejecución proyectos PEMP Centro Histórico



Conjunto arquitectura industrial



Bien de Interés Cultural											
Parque Arqueológico El Carmen											
Proyectos Actuación Estratégica											
Sectores de Interés Urbanístico											
Áreas de protección del entorno patrimonial											
Ejecución proyectos PEMP Centro Histórico											
Opciones											
Filtrar por extensión de mapa											
Acercarse											
Borrar selección											
Actualizar											
OBJECTID	Identificador Único	Número Ficha	Categoría	Nombre	Dirección	Uso	Piso	Coordenada X	Coordenada Y	Acto Administrativo	Número Acto Administrativo
12975	030699		Nivel 2		Carrera 13B No.			100872,437800	102684,603100	Decreto	605



OFICINA DE REGISTRO DE INSTRUMENTOS PUBLICOS DE BOGOTA ZONA

CENTRO

CERTIFICADO DE TRADICION

MATRICULA INMOBILIARIA

Certificado generado con el Pin No: 221220292269536653

Nro Matrícula: 50C-1306423

Pagina 1 TURNO: 2022-865639

Impreso el 20 de Diciembre de 2022 a las 11:31:36 AM

**"ESTE CERTIFICADO REFLEJA LA SITUACION JURIDICA DEL INMUEBLE
HASTA LA FECHA Y HORA DE SU EXPEDICION"**

No tiene validez sin la firma del registrador en la ultima página

CIRCULO REGISTRAL: 50C - BOGOTA ZONA CENTRO DEPTO: BOGOTA D.C. MUNICIPIO: BOGOTA D. C. VEREDA: BOGOTA D. C.

FECHA APERTURA: 28-08-1992 RADICACIÓN: 1992-52004 CON: SIN INFORMACION DE: 06-08-1992

CODIGO CATASTRAL: AAA0090SDCX COD CATASTRAL ANT: SIN INFORMACION

NUPRE:

ESTADO DEL FOLIO: **ACTIVO****DESCRIPCION: CABIDA Y LINDEROS**

GLOBO DE TERRENO FORMADO POR DOS LOTES CON UNA EXTENSION SUPERFICIARIA DE 552.50 MTS2- Y CUYOS LINDEROS Y DEMAS
ESPECIFICACIONES OBRAN EN LA ESCRITURA PUBLICA # 2126 DE 10-07-92 NOT.10. STAFE/BTA. SEGUN DECRETO #1711 DE 06-07-84.-

AREA Y COEFICIENTE

AREA - HECTAREAS: METROS CUADRADOS: CENTIMETROS CUADRADOS:

AREA PRIVADA - METROS CUADRADOS: CENTIMETROS CUADRADOS: / AREA CONSTRUIDA - METROS CUADRADOS: CENTIMETROS:
CUADRADOS

COEFICIENTE : %

COMPLEMENTACION:

CONSTRUCTORA CALLE 51 Y CIA LTDA ADQUIRIO DOS LOTES DE TERRENO QUE HOY FORMAN UNO SOLO ASI; UNA PARTE POR COMPRA A
AINMOBILIARIA BNABULSI ABUSAID Y CIA S.C.S. SEGUN ESCRITURA 2126 DE 20-07-92 NOTARIA 10 BTA, ESTA HUBO POR COMPRA A EDUARDO
PENA A E HIJOS LTDA POR MEDI DE LA ESCRITURA 5471 DE 17-12-86 NOTARIA 18 BTA, ESTE HUBO POR COMPRA A GALINDO BARON GILBERTO
POR MEDIO DE LA ESCRITURA 1390 DE DE 23-04-86 NOTARIA 18 BTA, ESTE HUBO POR COMPRA A RESTREPO ANIBAL POR MEDIO DE LA
ESCRITURA 1702 DE 02-04-85 NOTARIA 27 BTA, ESTE HUBO POR COMPRA A A INVERSIONES MAVINA S.A POR MEDIO DE LA ESCRITURA 1413 DE
20-03-85 NOTARIA 27 BTA, ESTA HUBO POR APOORTE DE MARIA VICTORIA ABUSAID DE NABULSI E HIJOS Y CIA S.EN.C. POR MEDIO DE LA
ESCRITURA 4467 DE 02-09-82 NOTARIA 7 DE BTA, ESTA HUBO POR COMPRA A AINVERSIONES LOS ANGELES S.A. POR MEDIO DE LA ESCRITURA
1948 DE 09-07-81 NOTARIA 18 BTA, ESTA HUBO POR COMPRA A ABUSAID DE NABULSI MARIA VICTORIA SEGUN ESCRITURA 8524 DE 31-12-74
NOTARIA 7 DE BTA REGISTRADA AL FOLIO 050-0304169. ESTE HUBO POR COMPRA A JOSE A CORREA POR MEDIO DE LA ESCRITURA 413 DE 30-
04-42 NOTARIA 2 BTA, OTRA PARTE LA HUBO CONSTRUCTORA CALLE 5 Y CIA LTDA POR COMPRA A INMOBILIARIA NABULSI ABUSAID Y CIA S.C.A.
POR MEDIO DE LA ESCRITURA 2126 YA CITADA. ESTA HUBO POR COMPRA A EDUARDO PE/A A E HIJOS LTDA, SEGUN ESCRITURA 5472 DE 17-12-
86 NOTARIA 18 BTA, ESTE HUBO POR COMPRA A GALINDO BARON GILBERTO POR MEDIO DE LA ESCRITURA 1388 DE 23-04-86 NOTARIA 1388 DE
23-04-86 NOTARIA 18 BTA, ESTA HUBO POR COMPRA A AARESTREPO DURAN ANIBAL POR MEDIO DE LA ESCRITURA 1701 DE 02-04-85 NOTARIA 27
BTA, ESTA HUBO POR COMPRA A INVERSIONES MAVIANA S.A. POR MEDIO DE LA ESCRITURA 1439 DE 21-03-85 NOTARIA 27 BTA, ESTA HUBO POR
APOORTE DE MARIA VICTORIA ABUSAID DE NABULSI E HIJOS Y CIA S.EN.C. POR MEDIO DE LA ESCRITURA 4467 DE 02-09-82 NOTARIA 7 BTA, ESTA
HUBO POR COMPRA A INVERSIONES LOS ANGELES INVERSIONES LOS ANGELES S.A. POR MEDIO DE LA ESCRITURA 1644 DE 17-06-81 NOTARIA
18 BTA, ESTA HUBO POR APOORTE DE ABUSAID NAME VICTOR EDUARDO POR MEDIO DE LA ESCRITURA 8524 DE 31-12-74 NOTARIA 7 BTA,
REGISTRADA AL FOLIO 050-0304172. ESTE HUBO POR COMPRA A A JOSE P CORREA , SEGUN ESCRITURA 4113 DE 30-06-42 NOTARIA 2. BTA.

DIRECCION DEL INMUEBLE

Tipo Predio: URBANO

3) CL 51 13 46 (DIRECCION CATASTRAL)

2) CALLE 51 #13-46

1) SIN DIRECCION

DETERMINACION DEL INMUEBLE:

DESTINACION ECONOMICA:



OFICINA DE REGISTRO DE INSTRUMENTOS PUBLICOS DE BOGOTA ZONA

CENTRO

CERTIFICADO DE TRADICION

MATRICULA INMOBILIARIA

Certificado generado con el Pin No: 221220292269536653

Nro Matrícula: 50C-1306423

Pagina 2 TURNO: 2022-865639

Impreso el 20 de Diciembre de 2022 a las 11:31:36 AM

"ESTE CERTIFICADO REFLEJA LA SITUACION JURIDICA DEL INMUEBLE HASTA LA FECHA Y HORA DE SU EXPEDICION"

No tiene validez sin la firma del registrador en la ultima página

MATRICULA ABIERTA CON BASE EN LA(s) SIGUIENTE(s) (En caso de integración y otros)

50C - 304169

50C - 304172

ANOTACION: Nro 001 Fecha: 06-08-1992 Radicación: 1992-52004

Doc: ESCRITURA 2126 del 10-07-1992 NOTARIA 10. de SANTA FE DE BOGOTA

VALOR ACTO: \$0

ESPECIFICACION: : 999 ENGBLOBE

PERSONAS QUE INTERVIENEN EN EL ACTO (X-Titular de derecho real de dominio,I-Titular de dominio incompleto)

A: CONSTRUCTORA CALLE 51 Y CIA LTDA

X

ANOTACION: Nro 002 Fecha: 27-12-1993 Radicación: 101664

Doc: ESCRITURA 7520 del 23-11-1993 NOTARIA 9. de SANTA FE DE BOGOTA

VALOR ACTO: \$220,000,000

ESPECIFICACION: : 210 HIPOTECA ABIERTA

PERSONAS QUE INTERVIENEN EN EL ACTO (X-Titular de derecho real de dominio,I-Titular de dominio incompleto)

DE: CONSTRUCTORA CALLE 51 Y CIA.LTDA

X

A: CORPORACION DE AHORRO Y VIVIENDA "LAS VILLAS".-

ANOTACION: Nro 003 Fecha: 28-09-1995 Radicación: 1995-79461

Doc: OFICIO 2169 del 19-09-1995 JUZGADO PRIMERO CIVIL DEL CIRCUITO de SANTA FE DE BOGOTA

VALOR ACTO: \$

ESPECIFICACION: : 402 EMBARGO ACCION REAL

PERSONAS QUE INTERVIENEN EN EL ACTO (X-Titular de derecho real de dominio,I-Titular de dominio incompleto)

DE: CORPORACION DE AHORRO Y VIVIENDA LAS VILLAS.

A: SOCIEDAD CONSTRUCTORA CALLE 51 Y COMPA/IA LTDA.

X

ANOTACION: Nro 004 Fecha: 17-01-2002 Radicación: 2002-3387

Doc: OFICIO 6100-1730 del 11-01-2002 JUZGADO de BOGOTA D.C.

VALOR ACTO: \$

ESPECIFICACION: EMBARGO POR VALORIZACION: 0445 EMBARGO POR VALORIZACION POR BENEFICIO LOCAL

PERSONAS QUE INTERVIENEN EN EL ACTO (X-Titular de derecho real de dominio,I-Titular de dominio incompleto)

DE: IDU

A: CONSTRUCTORA CALLE 51

X

ANOTACION: Nro 005 Fecha: 12-02-2003 Radicación: 2003-13435

Doc: OFICIO 014434 del 04-02-2003 IDU de BOGOTA

VALOR ACTO: \$

Se cancela anotación No: 4

ESPECIFICACION: CANCELACION DE VALORIZACION: 0723 CANCELACION DE VALORIZACION NO. 252-01 BENEFICIO LOCAL

PERSONAS QUE INTERVIENEN EN EL ACTO (X-Titular de derecho real de dominio,I-Titular de dominio incompleto)



OFICINA DE REGISTRO DE INSTRUMENTOS PUBLICOS DE BOGOTA ZONA

CENTRO

CERTIFICADO DE TRADICION

MATRICULA INMOBILIARIA

Certificado generado con el Pin No: 221220292269536653

Nro Matrícula: 50C-1306423

Pagina 3 TURNO: 2022-865639

Impreso el 20 de Diciembre de 2022 a las 11:31:36 AM

"ESTE CERTIFICADO REFLEJA LA SITUACION JURIDICA DEL INMUEBLE HASTA LA FECHA Y HORA DE SU EXPEDICION"

No tiene validez sin la firma del registrador en la ultima página

DE: INSTITUTO DE DESARROLLO URBANO IDU

A: CALLE 51

X

ANOTACION: Nro 006 Fecha: 12-12-2003 Radicación: 2003-118340

Doc: OFICIO 2684 del 27-11-2003 JUZGADO 1 CIVIL DEL CTO de BOGOTA D.C.

VALOR ACTO: \$

Se cancela anotación No: 3

ESPECIFICACION: CANCELACION EMBARGO CON ACCION REAL: 0747 CANCELACION EMBARGO CON ACCION REAL # 110013103001199500647-01

PERSONAS QUE INTERVIENEN EN EL ACTO (X-Titular de derecho real de dominio,I-Titular de dominio incompleto)

DE: AV VILLAS

A: SOCIEDAD CONSTRUCTORA CALLE 51 Y CIA LTDA

X

ANOTACION: Nro 007 Fecha: 12-12-2003 Radicación: 2003-118342

Doc: SENTENCIA SIN del 24-10-2003 JUZGADO 1 CIVIL DEL CTO de BOGOTA D.C.

VALOR ACTO: \$

ESPECIFICACION: ADJUDICACION EN REMATE: 0108 ADJUDICACION EN REMATE

PERSONAS QUE INTERVIENEN EN EL ACTO (X-Titular de derecho real de dominio,I-Titular de dominio incompleto)

DE: SOCIEDAD CONSTRUCTORA CALLE 51 Y CIA LTDA

A: BANCO COMERCIAL AV VILLAS

X

ANOTACION: Nro 008 Fecha: 26-10-2005 Radicación: 2005-104219

Doc: ESCRITURA 4037 del 19-09-2005 NOTARIA 31 de BOGOTA D.C.

VALOR ACTO: \$

ESPECIFICACION: ACTUALIZACION DE NOMENCLATURA: 0904 ACTUALIZACION DE NOMENCLATURA

PERSONAS QUE INTERVIENEN EN EL ACTO (X-Titular de derecho real de dominio,I-Titular de dominio incompleto)

A: BANCO COMERCIAL AV VILLAS S.A.

NIT# 8600358275 X

ANOTACION: Nro 009 Fecha: 26-10-2005 Radicación: 2005-104219

Doc: ESCRITURA 4037 del 19-09-2005 NOTARIA 31 de BOGOTA D.C.

VALOR ACTO: \$220,000,000

Se cancela anotación No: 2

ESPECIFICACION: CANCELACION POR VOLUNTAD DE LAS PARTES: 0843 CANCELACION POR VOLUNTAD DE LAS PARTES HIPOTECA ABIERTA

PERSONAS QUE INTERVIENEN EN EL ACTO (X-Titular de derecho real de dominio,I-Titular de dominio incompleto)

DE: BANCO COMERCIAL AV VILLAS S.A.

NIT# 8600358275

A: COSTRUCTORA CALLE 51 Y CIA LTDA

ANOTACION: Nro 010 Fecha: 26-10-2005 Radicación: 2005-104219

Doc: ESCRITURA 4037 del 19-09-2005 NOTARIA 31 de BOGOTA D.C.

VALOR ACTO: \$380,000,000

ESPECIFICACION: COMPRAVENTA: 0125 COMPRAVENTA

PERSONAS QUE INTERVIENEN EN EL ACTO (X-Titular de derecho real de dominio,I-Titular de dominio incompleto)



OFICINA DE REGISTRO DE INSTRUMENTOS PUBLICOS DE BOGOTA ZONA

CENTRO

CERTIFICADO DE TRADICION

MATRICULA INMOBILIARIA

Certificado generado con el Pin No: 221220292269536653

Nro Matrícula: 50C-1306423

Pagina 4 TURNO: 2022-865639

Impreso el 20 de Diciembre de 2022 a las 11:31:36 AM

**"ESTE CERTIFICADO REFLEJA LA SITUACION JURIDICA DEL INMUEBLE
HASTA LA FECHA Y HORA DE SU EXPEDICION"**

No tiene validez sin la firma del registrador en la ultima página

DE: BANCO COMERCIAL AV VILLAS S.A.

NIT# 8600358275

A: RAMOS VILLALOBOS LUIS EDUARDO

CC# 79683579 X

A: RAMOS VILLALOBOS NIXONS

CC# 79590688 X

A: RAMOS VILLALOBOS PEDRO NEL

CC# 80233454 X

ANOTACION: Nro 011 Fecha: 26-10-2005 Radicación: 2005-104219

Doc: ESCRITURA 4037 del 19-09-2005 NOTARIA 31 de BOGOTA D.C.

VALOR ACTO: \$

ESPECIFICACION: HIPOTECA ABIERTA: 0204 HIPOTECA ABIERTA SIN LIMITE DE CUANTIA

PERSONAS QUE INTERVIENEN EN EL ACTO (X-Titular de derecho real de dominio,I-Titular de dominio incompleto)

DE: RAMOS VILLALOBOS LUIS EDUARDO

CC# 79683579 X

DE: RAMOS VILLALOBOS NIXONS

CC# 79590688 X

DE: RAMOS VILLALOBOS PEDRO NEL

CC# 80233454 X

A: BANCO COMERCIAL AV VILLAS S.A.

NIT# 8600358275

ANOTACION: Nro 012 Fecha: 16-06-2022 Radicación: 2022-53753

Doc: OFICIO 0512 del 03-05-2022 JUZGADO QUINTO CIVIL DEL CIRCUITO DE BOGOTA de BOGOTA D. C.

VALOR ACTO: \$

ESPECIFICACION: DEMANDA EN PROCESO DIVISORIO: 0415 DEMANDA EN PROCESO DIVISORIO PROCESO 2022-00064 00 DIVISORIO

PERSONAS QUE INTERVIENEN EN EL ACTO (X-Titular de derecho real de dominio,I-Titular de dominio incompleto)

DE: RAMOS VILLALOBOS NIXONS

CC# 79590688

A: RAMOS VILLALOBOS LUIS EDUARDO

CC# 79683579 X

A: RAMOS VILLALOBOS PEDRO NEL

CC# 80233454 X

NRO TOTAL DE ANOTACIONES: *12*

SALVEDADES: (Información Anterior o Corregida)

Anotación Nro: 0

Nro corrección: 1

Radicación: C2007-11357

Fecha: 18-08-2007

SE ACTUALIZA NUMERO CATASTRAL CON EL C.H.I.P., SE INCLUYE DIRECCION ACTUAL, SUMINISTRADA POR LA U.A.E.C.D., SEGUN RES. NO. 0350 DE 24/07/2007 PROFERIDA POR ESA ENTIDAD Y RES. NO. 5386 DE 14/08/2007 EXPEDIDA POR LA S.N.R.

* * *

* * *

* * *

* * *

* * *

* * *

* * *

* * *

* * *



OFICINA DE REGISTRO DE INSTRUMENTOS PUBLICOS DE BOGOTA ZONA

CENTRO

CERTIFICADO DE TRADICION

MATRICULA INMOBILIARIA

Certificado generado con el Pin No: 221220292269536653

Nro Matrícula: 50C-1306423

Pagina 5 TURNO: 2022-865639

Impreso el 20 de Diciembre de 2022 a las 11:31:36 AM

**"ESTE CERTIFICADO REFLEJA LA SITUACION JURIDICA DEL INMUEBLE
HASTA LA FECHA Y HORA DE SU EXPEDICION"**

No tiene validez sin la firma del registrador en la ultima página

FIN DE ESTE DOCUMENTO

El interesado debe comunicar al registrador cualquier falla o error en el registro de los documentos

USUARIO: Realtech

TURNO: 2022-865639

FECHA: 20-12-2022

EXPEDIDO EN: BOGOTA

Salazar

El Registrador: JAVIER SALAZAR CARDENAS

SUPERINTENDENCIA
DE NOTARIADO
& REGISTRO
La guarda de la fe pública



AA 22489759

1

*NUMERO: **4037** CUATRO MIL TREINTA
Y SIETE

FECHA: diecinueve (19) de septiembre de dos
mil cinco (2005)

NOTARIA TREINTA Y UNA (31ª) DE BOGOTA,
DISTRITO CAPITAL

776-CANCELACIÓN HIPOTECA CON CUANTÍA INDETERMINADA

125-COMPRAVENTA

205-HIPOTECA

904-ACTUALIZACION DE NOMENCLATURA

304-AFECTACION A VIVIENDA FAMILIAR [NO]

VALOR CANCELACIÓN HIPOTECA: \$ 220.000.000.00

VALOR GLOBAL VENTA: \$ 380.000.000.00

VALOR GLOBAL HIPOTECA: ABIERTA Y SIN LIMITE DE CUANTIA

PERSONAS QUE INTERVIENEN EN LA CANCELACION:

BANCO COMERCIAL AV VILLAS S.A. 860.035.827-5

CONSTRUCTORA CALLE 51 Y CÍA. LTDA.

PERSONAS QUE INTERVIENEN EN LA VENTA E HIPOTECA:

ENTIDAD VENDEDORA: NIT

BANCO COMERCIAL AV VILLAS S.A. 860.035.827-5

COMPRADORES E HIPOTECANTES: Cédula No.

LUIS EDUARDO RAMOS VILLALOBOS 79.683.579

PEDRO NEL RAMOS VILLALOBOS 80.233.454

NIXONS RAMOS VILLALOBOS 79.590.688

ACREEDOR HIPOTECARIO: BANCO COMERCIAL AV VILLAS S.A.

DESCRIPCIÓN INMUEBLE: PREDIO UBICADO EN LA CALLE 51 No.
13-46 (ANTES SIN DIRECCIÓN), BOGOTA, D.C.

MATRICULA INMOBILIARIA NUMERO:.....50C-1306423

CEDULA CATASTRAL NUMERO:.....51 13 25

En la ciudad de Bogotá, Distrito Capital, República de Colombia,
a diecinueve (19) de septiembre == de dos mil cinco (2005),

ante mí ESTHER BONIVENTO JOHNSON, Notaria Treinta y Una (31) del --
Círculo notarial de Bogotá, D.C.=====

Compareció: la Doctora **MARÍA CAROLINE SERRANO FORERO**, mayor de
edad, con domicilio en la ciudad de Bogotá, D.C., identificada con la cédula de
ciudadanía No. 52.437.739 expedida en Bogotá, D.C., quien obra en nombre y
representación de «**BANCO COMERCIAL AV VILLAS S.A.**», establecimiento
de Ahorro y Crédito legalmente constituido, con domicilio principal en la ciudad
de Bogotá D.C., en su calidad de APODERADA, según poder conferido
mediante escritura pública número tres mil setecientos cincuenta y cinco (3755)
de fecha veintitrés (23) de septiembre de dos mil cuatro (2004), otorgada en la
Notaría Veintitrés (23) del Círculo de Bogotá, D.C., lo cual acredita con el
certificado expedido por la Superintendencia Bancaria, copia del poder y
vigencia expedidos por la Notaría, que se adjuntan para que formen parte del
presente contrato y manifestó: Que la CORPORACION DE AHORRO Y
VIVIENDA LAS VILLAS, establecimiento de crédito con domicilio principal en la
ciudad de Bogotá D.C., debidamente autorizada por la Superintendencia
Bancaria, cambió de razón social por el de CORPORACION DE AHORRO Y
VIVIENDA AV VILLAS, la cual se fusionó y absorbió a la Sociedad
AHORRAMAS CORPORACION DE AHORRO Y VIVIENDA, razón por la cual
y conforme a la ley quedaría denominándose AV VILLAS hoy «BANCO
COMERCIAL AV VILLAS S.A.», y en adelante se llamará simplemente «AV
VILLAS» y, manifestó:.....

PRIMERO: Que por medio de la Escritura Pública Número siete mil quinientos
veinte (7520) del veintitrés (23) de noviembre de mil novecientos noventa y tres
(1993) otorgada en la Notaría Novena (9ª) del Círculo de Bogotá D.C.,
registrada (s) en el (los) Folio (s) de Matrícula (s) Inmobiliaria (s) Número (s)



3

AA 22489760

50C-1306423, en la Oficina de Registro de Instrumentos Públicos de Bogotá D.C., la Sociedad **CONSTRUCTORA CALLE 51 Y CÍA. LTDA.**, constituyó **hipoteca abierta**, a favor de la CORPORACION DE AHORRO Y VIVIENDA LAS VILLAS, hoy «**BANCO COMERCIAL AV VILLAS**

S.A., sobre el (los) siguiente inmueble(s):

PREDIO UBICADO EN LA CALLE 51/No. 13-46/(ANTES SIN DIRECCIÓN), BOGOTÁ, D.C. MATRICULA INMOBILIARIA NUMERO 50C-1306423/y CEDULA CATASTRAL NUMERO 51 13 25, cuyos linderos, cabida y área de el (los) inmueble (s) se expresa (n) claramente en la citada Escritura Pública.

SEGUNDO: Que la hipoteca se constituyó en UNIDADES DE PODER ADQUISITIVO CONSTANTE UPAC que equivalían a la suma de **DOSCIENTOS VEINTE MILLONES DE PESOS (\$220.000.000.00)**.

TERCERO: Que el (los) inmueble (s) fue (ron) adjudicado mediante REMATE dentro del Proceso Ejecutivo Hipotecario que adelantó la CORPORACION DE AHORRO Y VIVIENDA LAS VILLAS, hoy «**BANCO COMERCIAL AV VILLAS S.A.**» contra la Sociedad **CONSTRUCTORA CALLE 51 Y CÍA. LTDA.**, mediante Sentencia de fecha veinticuatro (24) de octubre de dos mil tres (2003) proferida por el Juzgado Primero (1º) Civil del Circuito de Bogotá, D.C., razón por la cual **cancela totalmente** el gravamen hipotecario, constituido a su favor, sobre el (los) inmueble (s) descrito (s) en el numeral primero de esta escritura.

CUARTO: Que en consecuencia el (los) inmueble (s) descrito (s) en el numeral primero, queda (n) libre (s) del gravamen hipotecario, de administración anticrética si la hubiere y de las demás estipulaciones que en favor de **AV VILLAS** aparece contenida en la escritura antes mencionada.

QUINTA: Que el presente acto de cancelación de hipoteca, de conformidad con los artículos 23 y 31 de la Ley 546 de 1999, para efectos notariales, derechos de anotación y registro e impuesto de registro (gastos de registro) se considera un acto sin cuantía.

NOTA 1: SE ADVIERTE A EL (LA) (LOS) INTERESADO (A)(S) QUE DEBE(N) PRESENTAR ESTA ESCRITURA PARA REGISTRO, EN LA OFICINA CORRESPONDIENTE, DENTRO DEL TÉRMINO PERENTORIO DE DOS (2) MESES, CONTADOS A PARTIR DE LA FECHA DE OTORGAMIENTO DE ESTE INSTRUMENTO, CUYO INCUMPLIMIENTO CAUSARAN INTERESES MORATORIOS POR MES O FRACCION DE MES DE RETARDO.

NOTA 2: SE ADVIRTIO A EL (LA) (LOS) INTERESADO (A)(S) DE LA PROTOCOLIZACION DEL CERTIFICADO QUE SE EXPIDE PARA LA NOTARIA DE ORIGEN DE LA HIPOTECA QUE SE CANCELA.

CONTRATO DE COMPRAVENTA

Comparecieron la Doctora **MARÍA CAROLINE SERRANO FORERO**, mayor de edad, con domicilio en la ciudad de Bogotá, D.C., identificada con la cédula de ciudadanía No. 52.437.739 expedida en Bogotá, D.C., quien obra en nombre y representación de «**BANCO COMERCIAL AV VILLAS S.A.**», establecimiento de Ahorro y Crédito legalmente constituido, con domicilio principal en la ciudad de Bogotá D.C., en su calidad de APODERADA, según poder conferido mediante escritura pública número tres mil setecientos cincuenta y cinco (3755) de fecha veintitrés (23) de septiembre de dos mil cuatro (2004), otorgada en la Notaría Veintitrés (23) del Círculo de Bogotá, D.C., lo cual acredita con el certificado expedido por la Superintendencia Bancaria, copia del poder y vigencia expedidos por la Notaría, que se adjuntan para que formen parte del presente contrato y manifestó: Que la CORPORACION DE AHORRO Y VIVIENDA LAS VILLAS, establecimiento de crédito con domicilio principal en la ciudad de Bogotá D.C., debidamente autorizada por la Superintendencia Bancaria, cambió de razón social por el de



CORPORACION DE AHORRO Y VIVIENDA AV
VILLAS, la cual se fusionó y absorbió a la
Sociedad AHORRAMAS CORPORACION DE
AHORRO Y VIVIENDA, razón por la cual y
conforme a la ley quedaría denominándose AV
VILLAS hoy «BANCO COMERCIAL AV VILLAS

S.A.», y en adelante se llamará simplemente «AV VILLAS» y, **LUIS
EDUARDO RAMOS VILLALOBOS, PEDRO NEL RAMOS VILLALOBOS y
NIXONS RAMOS VILLALOBOS**, mayor(es) de edad, vecino(s) de BOGOTA
D.C., identificado(s) con la(s) cédula(s) de ciudadanía número(s) 79.683.579,
80.233.454 y 79.590.688 expedida(s) en Bogotá, D.C., respectivamente, de
estado civil el primero y segundo SOLTEROS SIN UNIÓN MARITAL DE
HECHO, y el tercero también soltero sin unión marital de

hecho:=====

=====

quien(es) en adelante y para efectos del presente contrato se denominará(n)
EL (LOS) COMPRADOR (ES) y manifestó(aron):.....

PRIMERO: OBJETO: Que mediante el presente instrumento **AV VILLAS**,
transfiere a título de venta real y material AL (LOS) COMPRADOR (ES) el
derecho de dominio y posesión que tiene y ejerce sobre el(los) siguiente(s)
inmueble(s):.....

**LOTE UBICADO EN LA CALLE 51 No. 13-46===== (ANTES SIN
DIRECCIÓN).**.....

CALLE 51 BOGOTA D.C......

Lote de terreno con una cabida aproximada de quinientos cincuenta y dos
metros cuadrados con cincuenta decímetros cuadrados (552.50 M2) ubicado
en la ciudad de Bogotá, Distrito Capital, distinguido con los números trece
cuarenta y seis, (13-46) de la calle cincuenta y uno (51) =====

===== (ANTES SIN DIRECCIÓN), según Boletín de nomenclatura

expedido por el Departamento Administrativo de Catastro Distrital que se **protocoliza**, con el presente instrumento para que el señor Registrador tome nota al respectivo folio. Comprendido dentro de las siguientes medidas y linderos: **POR EL NORTE:** con propiedades que son o fueron de Antonio Izquierdo y Rosa Galindo, en una extensión aproximada de veinticinco metros con quince centímetros (25.15 mts). **POR EL SUR:** Con la calle cincuenta y una (51) de la nomenclatura urbana de Bogotá, en una extensión de veinticinco metros con quince centímetros (25.15 mts). **POR EL OCCIDENTE:** con propiedades de las Monjas Santa Eufracia, antes de Gabriel Contreras en una extensión aproximada de diez y nueve metros con ochenta y nueve centímetros (19.89 mts), **POR EL ORIENTE:** con propiedades que son o fueron de Nicolás Name, en una extensión aproximada de dieciocho metros con ochenta centímetros (18.80 mts). -----

FOLIO DE MATRICULA INMOBILIARIA No. 50C- 1306423.-----

CEDULA CATASTRAL No. 51 13 25.-----

PARAGRAFO: No obstante la mención de su cabida y linderos, el(los) inmueble(s) descrito(s) anteriormente se vende(n) como cuerpo cierto. -----

SEGUNDO: TRADICION: El(los) inmueble(s) objeto del contrato de compraventa contenido en esta escritura pública es(son) de propiedad de AV VILLAS, quien lo(s) adquirió en la siguiente forma: Adjudicado mediante REMATE dentro del Proceso Ejecutivo Hipotecario que adelantó la CORPORACION DE AHORRO Y VIVIENDA LAS VILLAS, hoy «**BANCO COMERCIAL AV VILLAS S.A.**», contra la Sociedad CONSTRUCTORA CALLE 51 Y CIA. LTDA., mediante Sentencia de fecha veinticuatro (24) de octubre de dos mil tres (2003) proferida por el Juzgado Primero (1º) Civil del Circuito de Bogotá, D.C., debidamente registrada el 12 de diciembre de 2003, ante la Oficina de Registro de Instrumentos Públicos de Bogotá, D.C., Zona Centro, bajo el **FOLIO DE MATRICULA INMOBILIARIA NUMERO 50C- 1306423.**-----



4037

PARAGRAFO PRIMERO: EL (LOS)
COMPRADOR(ES) declara(n) que conoce(n)
plenamente las características de (los)
inmueble(s) objeto de la presente compraventa y
las condiciones en que se encuentra(n) el(los)
mismo(s).

PARAGRAFO SEGUNDO: Que el inmueble que se vende es USADO y tiene
trece (13) años aproximadamente de construido y el COMPRADOR conoce
el estado en que se encuentra y ACEPTA recibirlo así, renunciando a cualquier
reclamación posterior por cualquier vicio o defecto del mismo.

PARAGRAFO TERCERO: Los contratantes convienen que en cuanto a los
bienes que hagan parte del inmueble por adherencia, incorporación y
destinación en cuanto servicios, dotaciones, equipos e instalaciones privadas o
comunes, si fuere el caso, la venta se hace con los que existen, en el lugar y
estado que se encuentran en la fecha, de tal suerte que no habrá
reclamaciones por faltantes, deterioro, calidad, estado, especificaciones,
marcas, ni por cualquier otro aspecto relacionado con tales servicios,
dotaciones, equipos e instalaciones.

TERCERO: PRECIO: El precio de (los) inmueble(s) objeto del contrato de
compraventa contenido(s) en este instrumento, es la suma de **TRESCIENTOS
OCHENTA MILLONES DE PESOS (\$380.000.000.00)**, que EL (LOS)
COMPRADOR(ES) pagarán a AV VILLAS, así:

a) La suma de **CIENTO OCHENTA MILLONES DE PESOS
(\$180.000.000.00)**, que AV VILLAS declara recibida a su entera satisfacción a
la firma de esta escritura pública.

b) La suma de **DOSCIENTOS MILLONES DE PESOS (\$200.000.000.00)**, con
el producto de un préstamo que le(s) otorgó el BANCO COMERCIAL AV
VILLAS S.A., con garantía hipotecaria de **PRIMER GRADO** sobre el (los)

REVISADO
Departamento de
Estructuras y Garantías

Revisado por
Departamento de Estructuras y Garantías

inmueble (s) objeto de este contrato. El crédito se registrará por las condiciones del sistema de amortización cuota fija en pesos, conocido y aceptado por EL(LOS) COMPRADOR(ES).-----

PARAGRAFO: Las partes COMPRADOR y AV VILLAS, renuncian a toda condición resolutoria que pueda derivarse del presente contrato.-----

CUARTO: GARANTIAS: EL (LOS) COMPRADOR(ES) se obliga(n) a suscribir todos los documentos que a juicio de AV VILLAS, sean necesarios y legalmente permitidos para garantizar debidamente el pago de cualquier saldo, a cargo de EL (LOS) COMPRADOR(ES) y a favor de la entidad financiera que le otorgó el crédito para la adquisición del inmueble objeto del presente contrato, o a favor de otros terceros, que tengan nexo de causalidad con el presente contrato tales como avalúos, estudio de títulos, seguros, etc.-----

QUINTO: ENTREGA: AV VILLAS, ha entregado real y materialmente en la fecha de esta escritura, a EL (LOS) COMPRADOR(ES), el(los) inmueble(s) objeto del presente contrato junto con las áreas y bienes comunes que le correspondan y éste(os) declaran haber conocido y visitado el(los) inmueble(s), razón por la cual, lo(s) recibe(n) a su entera satisfacción.-----

SEXTO: SANEAMIENTO: AV VILLAS, declara que el(los) inmueble(s) objeto del presente contrato se halla(n) libre(s) de embargos, demandas, pleitos pendientes, censos, arrendamientos, afectación a vivienda familiar, patrimonio de familia, limitaciones del dominio y condiciones resolutorias del mismo.-----

SEPTIMO: SERVICIOS: AV VILLAS, hace entrega del(los) inmueble(s) objeto de este contrato, a paz y salvo por concepto de servicios públicos y administración del mismo.-----

OCTAVO: GASTOS: Los gastos Notariales de la compraventa serán cancelados en igual proporción por las partes; los de Beneficencia y Registro de la misma, así como los gastos Notariales, de Beneficencia y Registro que



24037

ocacione la hipoteca que se constituye para
garantizar el pago del crédito otorgado por el
BANCO COMERCIAL AV VILLAS S.A., y los
demás gastos que ocasione la legalización de tal
instrumento serán por cuenta de EL(LOS)
COMPRADOR(ES).-----

Presente(s): **LUIS EDUARDO RAMOS VILLALOBOS, PEDRO NEL RAMOS
VILLALOBOS y NICKXONS RAMOS VILLALOBOS**, mayor(es) de edad,
vecino(s) de BOGOTA D.C., identificado(s) con la(s) cédula(s) de ciudadanía
número(s) 79.683.579, 80.233.454 y 79.590.688 expedida(s) en Bogotá, D.C.,
respectivamente, de estado civil el primero y segundo SOLTEROS SIN UNIÓN
MARITAL DE HECHO, y el tercero también soltero sin unión ---
marital de hecho=====

=====

y manifestó(aron): **a)** Que acepta(n) la presente escritura pública y la venta
que por medio de la misma se le(s) hace así como todas las declaraciones y
estipulaciones que la misma contiene. **b)** Que tiene(n) recibido el(los)
inmueble(s) materia de este contrato a su entera satisfacción. **c)** Que será(n)
de su cargo cualquier suma que se cobre en relación con impuesto a las
ventas IVA y cualquier otro impuesto que se ordene, tasas, contribuciones,
valorizaciones por beneficio general, local y particular, gravámenes de carácter
nacional, departamental o municipal, a partir de la fecha de firma de la presente
escritura, con excepción del impuesto predial cuya declaración se protocoliza
con el presente instrumento, el cual ha sido pagado proporcionalmente entre
AV VILLAS y EL(LOS) COMPRADOR(ES). **d)** Que conoce (n) la
reglamentación a que está sometido el(los) inmueble(s) que adquiere(n) y que
se obliga(n) por sí mismo(s) y por sus causahabientes, a cualquier título, a
cumplirla. Las partes manifiestan que para todos los efectos derivados del
contrato de compraventa contenido en este instrumento público se tendrá como
su domicilio contractual la ciudad de Bogotá, D.C. Las notificaciones que sean
necesarias en desarrollo del contrato contenido en este instrumento público se
harán en la siguiente forma: si es a AV VILLAS mediante comunicación escrita
que deberá ser entregada en las oficinas de VIVIENDAS PLANIFICADAS

S.A., situadas en la carrera 13 Número 27-47 PISO 2o., en Bogotá, D.C., en donde se firmará una copia de la respectiva comunicación en señal de haberla recibido y, si es a EL(LOS) COMPRADOR(ES) se enviarán por correo certificado a la dirección de la vivienda objeto del contrato contenido en este instrumento y se entenderá(n) notificado(s) el día de la introducción de la comunicación escrita al correo.

**HIPOTECA ABIERTA DE PRIMER GRADO SIN LIMITE DE CUANTIA
A FAVOR DE AV VILLAS**

Compareció la Doctora **MARÍA CAROLINE SERRANO FORERO**, mayor de edad, con domicilio en la ciudad de Bogotá, D.C., identificada con la cédula de ciudadanía No. 52.437.739 expedida en Bogotá, D.C., quien en su calidad de APODERADA, actúa en nombre y representación de **BANCO COMERCIAL AV VILLAS S.A.**, que en adelante se llamará simplemente AV VILLAS, y **LUIS EDUARDO RAMOS VILLALOBOS, PEDRO NEL RAMOS VILLALOBOS y N. ICXONS RAMOS VILLALOBOS**, mayor(es) de edad, vecino(s) de BOGOTA D.C., identificado(s) con la(s) cédula(s) de ciudadanía número(s) 79.683.579, 80.233.454 y 79.590.688 expedida(s) en Bogotá, D.C., respectivamente, de estado civil el primero y segundo **SOLTEROS SIN UNIÓN MARITAL DE HECHO**, y el tercero también soltero sin unión marital de hecho

quien(es) actúa(n) en nombre propio y en adelante se llamará(n) LA PARTE HIPOTECANTE y manifestó(aron) que ha(n) celebrado el contrato que consta en las siguientes cláusulas:

PRIMERO: Con el objeto de financiar la adquisición del(los) inmueble(s) cuyas especificaciones se señalan en la cláusula tercera de este contrato de hipoteca, LA PARTE HIPOTECANTE, solicitó a AV VILLAS, un crédito hasta por la suma de **DOSCIENTOS MILLONES DE PESOS (\$200.000.000.00)**.



4037

SEGUNDO: El crédito que AV VILLAS llegue a otorgar para los fines previstos en la cláusula anterior, se hará constar en uno o varios pagarés u otro título valor o documentos de deber a la orden de AV VILLAS, estipulados en **moneda legal colombiana**, será a largo plazo y será

pagadero en la forma y términos establecidos en el(los) documentos que instrumente(n) el crédito. Lo anterior sin perjuicio de lo estipulado en la cláusula octava de este contrato de hipoteca.....

TERCERO: Por medio de esta escritura LA PARTE HIPOTECANTE constituye hipoteca abierta de primer grado sin límite de cuantía, a favor de AV VILLAS, sobre el(los) siguiente(s) inmueble(s):.....

PREDIO UBICADO EN LA CALLE 51 No. 13-46 (ANTES SIN DIRECCIÓN), BOGOTA, D.C. MATRICULA INMOBILIARIA NUMERO 50C-1306423 / y CEDULA CATASTRAL NUMERO 51 13 25, claramente determinado(s) por su ubicación, cabida, linderos y demás especificaciones en la PRIMERA PARTE del presente instrumento.....

PARAGRAFO.- No obstante la mención de su cabida y linderos, el(los) inmueble(s) descrito(s) anteriormente se hipoteca(n) como cuerpo cierto.....

CUARTO: Que la hipoteca que se constituye comprenderá el(los) inmueble(s) con todas sus anexidades, edificaciones y dependencias y se extenderá a todos los aumentos y mejoras que el(los) inmueble(s) reciba(n), lo mismo que a las pensiones e indemnizaciones de las que trata el Artículo 2.446 del Código Civil y a los muebles y accesorios reputados como inmuebles conforme con la Ley.....

QUINTO: Que la hipoteca que constituye LA PARTE HIPOTECANTE es **ABIERTA DE PRIMER GRADO SIN LIMITE DE CUANTIA**, y por tanto garantiza además del crédito señalado en la cláusula segunda del presente

REVICADO

Esther Delacorte Jofre

contrato de hipoteca, todo otro monto de capital principal, comprendiendo y extendiéndose la hipoteca además, tanto a sus intereses corrientes y moratorios como a los demás gastos que se llegaren a causar con ocasión del cobro judicial, tales como honorarios, costas, seguros, cauciones, etc.....

PARAGRAFO PRIMERO: El o los créditos u obligaciones que deba o llegue a deber LA PARTE HIPOTECANTE a favor de AV VILLAS, de cualquier naturaleza, pueden constar en cualquier clase de títulos valores, en los que figure(n) como girador(es), aceptante(s), endosante(s), suscriptor(es), ordenante(s), directa o indirectamente, individual o conjuntamente con otras firmas o en cualquier otro documento de deber proveniente de LA PARTE HIPOTECANTE, igual que las que existan en documentos privados, civiles o judiciales, deudores varios, se deriven o no de operaciones dentro del sistema de UNIDADES DE VALOR REAL (UVR) o cualquier otra unidad que la sustituya o en moneda legal.....

PARAGRAFO SEGUNDO: Es entendido que tratándose de créditos en cuyo otorgamiento se utilice la Unidad de Valor Real - UVR-, cualquier pago que se haga por capital, intereses y accesorios, ha de ser en moneda legal colombiana, representado en UNIDADES DE VALOR REAL (UVR) o en la unidad que lo sustituya, conforme con la equivalencia que rija para el momento en el que se efectúe el pago o pagos.....

PARAGRAFO TERCERO: La hipoteca no se extingue por el hecho de ampliarse, cambiarse, renovarse, prorrogarse, novarse o reducirse la obligación u obligaciones garantizadas por ella. La hipoteca garantiza y se extiende a cualquier saldo a cargo de LA PARTE HIPOTECANTE, sea que provenga de capital o de intereses, gastos, comisiones, etc.....

SEXTO: AV VILLAS, desembolsará a LA PARTE HIPOTECANTE los dineros correspondientes al crédito solicitado, de acuerdo con sus recursos y disponibilidades y siempre y cuando se hayan cumplido los siguientes requisitos: a) Que LA PARTE HIPOTECANTE y/o el(los) solicitante(s) del(los)



4037

crédito(s) que por la presente hipoteca se garantiza(n) no haya(n) desmejorado su capacidad de pago ni su comportamiento crediticio entre la fecha de la solicitud de(los) crédito(s) que se garantiza(n) con la presente hipoteca y a la fecha en que se ha de realizar el

desembolso, lo que deberá acreditar ante AV VILLAS, una vez ésta se lo(s) solicite. b) Que a la fecha en que deba realizarse el desembolso, el(los) inmueble(s) no sea(n) objeto de demanda civil ni soporte(n) embargos, medidas cautelares o limitaciones o circunstancias que lo(s) ponga(n) fuera del comercio o limiten su negociabilidad, de acuerdo con el folio de matrícula inmobiliaria que para dicha fecha, se obliga a aportar LA PARTE HIPOTECANTE a AV VILLAS. c) Que LA PARTE HIPOTECANTE y/o el(los) solicitante(s) del(de los) crédito(s) que se garantiza(n) con la presente hipoteca haya(n) cumplido con todos y cada uno de los requisitos y procedimientos exigidos por AV VILLAS.

SEPTIMO: AV VILLAS, puede hacer efectiva la(s) obligación(es) de LA PARTE HIPOTECANTE y/o del(de los) deudor(es) del(los) crédito(s) que se garantiza(n) con la presente hipoteca y la garantía hipotecaria, con sólo presentar el(los) título(s) insoluto(s) que se quiera(n) hacer efectivo(s) y copia de la presente escritura.

OCTAVO: Que por razón de este contrato AV VILLAS, no queda obligada a otorgar a LA PARTE HIPOTECANTE préstamos, ni prórrogas ni a prestar servicio alguno. Con la constitución de la presente hipoteca se garantizan los créditos ya otorgados o los que AV VILLAS, voluntariamente quiera otorgarle(s), comprendiendo además los intereses, costas, gastos, seguros, comisiones, etc.

NOVENO: El(los) inmuebles(s) que hipoteca(n) fue(ron) adquirido(s) por compra a «AV VILLAS», por este mismo instrumento.

DECIMO: LA PARTE HIPOTECANTE garantiza que el(los) inmueble(s) que hipoteca(n) es (son) de su exclusiva propiedad, que en la actualidad lo(s) posee(n) quieta, regular y pacíficamente, que no es(son) objeto de demanda civil, ni está(n) embargado(s) y que se halla(n) libre(s) de condiciones resolutorias y limitaciones de dominio o circunstancias que lo pongan fuera del comercio o limiten su negociabilidad y de todo tipo de gravámenes.....

DECIMO PRIMERO: Que autoriza expresamente a AV VILLAS, para que de acuerdo con lo normado en la ley, dé por extinguido o insubsistente el plazo que falte y exigir judicialmente el pago inmediato de todo el saldo pendiente de capital con los intereses moratorios a la tasa máxima legalmente permitida de la(s) obligación(es) garantizada(s) con la presente hipoteca, junto con los honorarios de abogado y demás gastos de cobro, salvo en los casos en que la ley determine lo contrario, haciendo efectivo judicialmente los derechos que le confiere su calidad de acreedor hipotecario, conforme a la presente escritura. Le bastará a AV VILLAS, presentar una copia registrada de ella, junto con los documentos en que consten las obligaciones pendientes a cargo de LA PARTE HIPOTECANTE en la forma indicada en la cláusula séptima del presente contrato de hipoteca.....

PARAGRAFO PRIMERO: La facultad conferida por esta cláusula, en caso de incumplimiento, puede ser ejercida por AV VILLAS, sin previo requerimiento judicial o privado, en cualquiera de los siguientes eventos en que incurra LA PARTE HIPOTECANTE y/o el(los) deudor(es) del(los) préstamo(s) u obligación(es) garantizado(s) con la presente hipoteca: a) Que le diere(mos) a el(los) préstamo(s) una destinación diferente a la enunciada en la respectiva solicitud de préstamo dirigida a «AV VILLAS». Para este efecto es suficiente el informe rendido por la persona que designe AV VILLAS, para supervisar la inversión. b) En caso de mora en el pago de una cualquiera de las cuotas, seguros, gastos, intereses o del capital. c) En caso de fallecimiento, inhabilidad o incapacidad de uno o varios de quien(es) conforman LA PARTE HIPOTECANTE y/o el(los) deudor(es) del(los) préstamo(s) u obligación(es) garantizado(s) con la presente hipoteca. d) En caso de que los bienes



4037

hipotecados por el presente contrato de hipoteca o los que se hubieren dado en garantía del pago de cualquier obligación de LA PARTE HIPOTECANTE y/o del(de los) deudor(es) del(los) préstamo(s) u obligación(es) garantizado(s) con la presente hipoteca se extinguiere(n) o se

deterioraren o sufrieren desmejora tal que a juicio de AV VILLAS, los haga insuficientes para garantizar las obligaciones contraídas para con ella. e) En caso de que a LA PARTE HIPOTECANTE y/o a el(los) deudor(es) del(los) préstamo(s) u obligación(es) garantizado(s) con la presente hipoteca se le(s) demandare judicialmente por cualquier acción o que se le(s) embarguen bienes. f) En caso de concurso de acreedores, concordato, liquidación, oferta de cesión de bienes, cierre o abandono de los negocios o insolvencia. g) Por señalamiento público o judicial de cualquiera de las personas que conforman LA PARTE HIPOTECANTE y/o del(de los) deudor(es) del(los) préstamo(s) u obligación(es) garantizado(s) con la presente hipoteca, como autor(es) o partícipe(s) de actividades ilegales, infracciones o delitos. h) Si no se toman y mantienen los seguros a que LA PARTE HIPOTECANTE y/o el(los) deudor(es) del(los) préstamo(s) u obligación(es) garantizado(s) con la presente hipoteca está(n) obligada(os) por virtud del otorgamiento del(de los) crédito(s) o no pagare(n) o reembolsare(n) las respectivas primas. i) En caso de que incurra(n) en mora en el pago de cualquier obligación que en forma solidaria, conjunta o separada hubiere(n) contraído con AV VILLAS. j) Si para la obtención del crédito o del seguro de vida hubiere(n) suministrado información inexacta o incompleta o hubiere(n) realizado o dejado de realizar en cualquier forma acto que induzca a error a AV VILLAS, o a la entidad aseguradora. k) Alteración de la condición patrimonial de cualquiera de quienes conforman LA PARTE HIPOTECANTE y/o del(de los) deudor(es) del(los) préstamo(s) u obligación(es) garantizado(s) con la presente hipoteca que a juicio de AV VILLAS, pueda conllevar el incumplimiento de la(las) obligación(es). l) Cualquier causal establecida en la ley, sus normas reglamentarias o disposiciones de autoridad competente. m) Si el(los) deudor(es) no actualiza(n) la información financiera. n) Si LA PARTE HIPOTECANTE abandona el inmueble. ñ) El no pago de

impuestos, contribuciones, servicios públicos o administración de los bienes hipotecados. o) En caso de incumplimiento de una cualquiera de las obligaciones que LA PARTE HIPOTECANTE contrae por el presente contrato, o en cualquier otro caso de violaciones de las obligaciones contraídas por el pacto de administración anticrética y aunque el pago de las cuotas de amortización este al día, para cuyo efecto será prueba suficiente de haber ocurrido la falta, la simple afirmación que haga AV VILLAS, sobre el particular.-

PARAGRAFO SEGUNDO: Es entendido que los intereses de mora se cobrarán sobre el saldo insoluto de la obligación a partir del momento establecido por la ley.-

DECIMO SEGUNDO: LA PARTE HIPOTECANTE y/o el(los) deudor(es) de la(s) obligación(es) garantizada(s) con la presente hipoteca se obliga(n) a mantener asegurado contra el riesgo de incendio y/o rayo, y terremoto, por el término de duración de las obligaciones a su cargo y a favor de AV VILLAS, la construcción que hace parte del(los) inmueble(s) descrito(s) en la Cláusula Tercera del presente contrato de hipoteca, por una cantidad no inferior al valor comercial de la construcción. Así mismo, LA PARTE HIPOTECANTE y/o el(los) deudor(es) de la(s) obligación(es) garantizada(s) con la presente hipoteca se obliga(n) para con AV VILLAS, a mantener vigente un seguro de vida por una suma no inferior al saldo de la(s) deuda(s), determinando como beneficiaria a AV VILLAS. Dichos seguros podrá contratarlos LA PARTE HIPOTECANTE con una compañía legalmente autorizada para hacer negocios en Colombia.-

PARAGRAFO PRIMERO: LA PARTE HIPOTECANTE podrá solicitar a AV VILLAS, que ésta actúe como tomadora del seguro a que se refiere la presente cláusula, por cuenta y a cargo de LA PARTE HIPOTECANTE.-

PARAGRAFO SEGUNDO: LA PARTE HIPOTECANTE cede a AV VILLAS el valor del monto de las indemnizaciones que llegare a pagar la compañía de seguros hasta la cantidad que fuere necesaria para cubrirle, en caso de siniestro, el saldo pendiente de la deuda.-



4037

PARAGRAFO TERCERO: Si LA PARTE

HIPOTECANTE no pagare oportunamente las primas de los seguros mencionados, podrá hacer el pago de ellas AV VILLAS por cuenta de la misma PARTE HIPOTECANTE y ésta queda obligada a reembolsar a AV VILLAS las

cantidades que por dicho concepto haya pagado, con sus intereses a la tasa máxima legal autorizada, intereses liquidados desde el día en que AV VILLAS efectúe el pago y hasta cuando reciba de LA PARTE HIPOTECANTE y/o del(de los) deudor(es) de la(s) obligación(es) garantizada(s) con la presente hipoteca el respectivo reembolso. Dicho reembolso debe hacerse a más tardar el día en el que haya de pagarse la primera cuota de amortización con posterioridad a la fecha en que AV VILLAS hubiere pagado la prima de seguro.

DECIMO TERCERO: Que LA PARTE HIPOTECANTE tendrá derecho a que se cancele la hipoteca en cualquier momento en que ella y el(los) deudor(es) del(los) crédito(s) que se garantiza(n) con la presente hipoteca esté(n) a paz y salvo con AV VILLAS por todo concepto, siempre que así lo solicite a AV VILLAS por escrito, y en ningún caso la hipoteca se extinguirá, sino mediante la cancelación expresa y por escrito que haga AV VILLAS.

DECIMO CUARTO: Que serán a cargo de LA PARTE HIPOTECANTE todos los gastos por cobro judicial de la deuda, si a ello hubiere lugar, los de otorgamiento de la presente escritura, los de expedición de copia registrada y anotada de la misma para la entidad acreedora, los del certificado de libertad de el(los) inmueble(s) hipotecado(s) en este contrato y los de la posterior cancelación, cuando sea oportuno.

DECIMO QUINTO: LA PARTE HIPOTECANTE confiere poder especial amplio y suficiente a AV VILLAS para que en caso de pérdida, deterioro o destrucción de la primera copia de esta escritura, solicite al Señor Notario una segunda primera copia de la misma, con la expresa constancia de que también presta mérito ejecutivo.



DECIMO SEXTO: AV VILLAS celebrará con la PARTE HIPOTECANTE

contrato de administración anticrética sobre el(los) inmueble(s) hipotecado(s)

cuando la primera requiera a la PARTE HIPOTECANTE en tal sentido,

entendiéndose que el mencionado contrato deberá ser celebrado con las

formalidades legales en un plazo máximo de quince (15) días a partir de la

comunicación escrita que sobre este punto haga AV VILLAS y los gastos e

impuestos que cause el contrato serán de la PARTE HIPOTECANTE. El

incumplimiento de esta cláusula hará de inmediato exigibles todas las

obligaciones que la PARTE HIPOTECANTE haya contraído con AV VILLAS.-.-

DECIMO SEPTIMO: LA PARTE HIPOTECANTE desde ahora faculta a AV

VILLAS, con todas las consecuencias, para ceder el presente contrato de

hipoteca y los créditos que ella ampare. Así mismo, LA PARTE

HIPOTECANTE podrá solicitar en cualquier momento a AV VILLAS, la cesión

a otra entidad financiera, de los créditos y sus garantías siempre que se trate

de créditos hipotecarios para vivienda individual.-.-

DECIMO OCTAVO: Es entendido que la hipoteca permanecerá vigente

mientras exista cualquier obligación u obligaciones a cargo de LA PARTE

HIPOTECANTE y/ del(de los) deudor(es) del(los) crédito(s) que se garantiza(n)

con la presente hipoteca y a favor de AV VILLAS, sea que provenga de capital

o de intereses, gastos, costos, comisiones, etc.-.-

DECIMO NOVENO: Todo lo estipulado anteriormente en relación con LA

PARTE HIPOTECANTE tiene aplicación de acuerdo con la cláusula quinta de

este contrato de hipoteca respecto de la(s) deuda(s) que contrajere(n) los

sucesores de LA PARTE HIPOTECANTE en el dominio del(los) inmueble(s)

hipotecado(s).-.-

VIGESIMO: Que los gastos e impuestos que se causen por la celebración de

este contrato serán de cargo exclusivo de LA PARTE HIPOTECANTE.-.-



4037

Compareció la Doctora **MARÍA CAROLINE**

SERRANO FORERO, mayor de edad, con

domicilio en la ciudad de Bogotá, D.C.,

identificada con la cédula de ciudadanía No.

52.437.739 expedida en Bogotá, D.C., quien en

su calidad de APODERADA, actúa en nombre y

representación de **BANCO COMERCIAL AV VILLAS S.A.**, establecimiento de

Ahorro y Crédito legalmente constituido, con domicilio principal en la ciudad de

Bogotá D.C., mediante poder otorgado por **CARLOS ALBERTO VELEZ**

MORENO, identificado con la cédula de ciudadanía número 19.454.361

expedida en Bogotá, D.C., en su calidad de Primer Suplente del

Presidente de AV VILLAS, por escritura pública número tres mil

setecientos cincuenta y cinco (3755) de fecha veintitrés (23) de septiembre de

dos mil cuatro (2004), otorgada en la Notaría Veintitrés (23) del Círculo de

Bogotá, D.C., que se anexa para su protocolización con este instrumento y

manifestó: Que en el carácter indicado acepta la presente escritura de

hipoteca y las manifestaciones en ella contenidas a favor de la entidad que

representa.....

.....

De conformidad con la Resolución No. 6810 del 27 de diciembre de 2004, de la

Superintendencia de Notariado y Registro, con la presente escritura se

protocoliza CARTA DE APROBACION DEL CREDITO No. 0215606725

DE FECHA 13/09/2005 suscrita por la Entidad Crediticia donde

consta que el monto aprobado es hasta por la suma de **DOSCIENTOS**

MILLONES DE PESOS (\$200.000.000.00), para efectos de Notaría,

Beneficencia y registro.....

.....

LOS COMPARECIENTES HACEN CONSTAR QUE: Han verificado

cuidadosamente sus nombres completos, estado civil, el número de sus

documentos de identidad y los linderos y demás especificaciones de los

inmuebles objeto del presente instrumento; igualmente declaran que todas las

informaciones consignadas en el presente instrumento son **CORRECTAS** y,

que en consecuencia, asumen la responsabilidad que se derive de cualquier

inexactitud en las mismas. Conocen la Ley y saben que el Notario responde de la regularidad formal de los instrumentos que autoriza, pero NO de la veracidad de las declaraciones de los interesados.-----

"Se extendió conforme a la minuta presentada en medio magnético por los interesados"-----

La suscrita Notaria, en uso de las atribuciones conferidas en el Artículo Doce (12) del Decreto dos mil ciento cuarenta y ocho (2148) de mil novecientos ochenta y tres (1983) y en virtud de que **MARÍA CAROLINE SERRANO FORERO**, tiene registrada su firma en esta Notaría, AUTORIZA que el presente instrumento sea suscrito por la precitada persona fuera del recinto notarial, en la oficina de la Entidad que representa.-----

Para dar cumplimiento al Decreto 805 del 30 de diciembre de 1996, Circular 0026 del 27 de diciembre de 1996 de la Secretaría de Hacienda, se protocoliza:-----

DECLARACIÓN DE PREDIAL UNIFICADO DEL AÑO 2005: PREIMPRESO 101010000029811, DE FECHA: 05/05/2005; AUTOADHESIVO No.: 5200006001566-9; DEL PREDIO: CL. 51 No. 13-46; AUTOAVALÚO: \$218.031.000.00; VALOR PAGADO: \$1.788.000.00. En Fotocopia autenticada.-----

Se protocoliza Certificado de Estado de Cuenta No. 524357, del Instituto de Desarrollo Urbano IDU, válido hasta el 06/10/2005, de conformidad al Acuerdo 25/95, Resoluciones Nos. 1200, 1201 y 2900/1996.-----

NOTA SOBRE AFECTACIÓN A VIVIENDA FAMILIAR:

El Notario dando cumplimiento a la Ley 258/96, modificada por la Ley 854/2003, interrogó a EL(LOS) COMPRADOR(ES), quienes manifestaron ser de estado civil todos solteros sin unión marital de hecho y que en virtud a que adquieren el inmueble en común y proindiviso éste NO es afectado.



4037

tado a vivienda familiar=====

Se advierte al interesado que la presente escritura implica el otorgamiento de una nueva que es la de **protocolización del certificado** para que con base en esta escritura, en la Notaría donde reposa la CONSTITUCION DE LA HIPOTECA, se produzca la nota de CANCELACION correspondiente. Artículo 28 Decreto 2148 de 1983.....

ADVERTENCIA, OTORGAMIENTO Y AUTORIZACION.- Se advierte a los otorgantes la necesidad de registrar la presente escritura en el término legal de **NOVENTA (90) DIAS HABILES**, contados a partir de la fecha del presente instrumento en el cual se utilizaron las hojas de papel notarial distinguidas con los números: AA 22489759, 760, 9609, 9704, 705, 9612, 613, 614, 615, 9706, 9617, 613=====

LEIDO el presente instrumento, los otorgantes estuvieron de acuerdo con él, lo aceptaron en la forma como está redactado y en testimonio de que le dan su aprobación y asentimiento, lo firman conmigo la Notaría de lo cual doy fe y lo autorizo.....


Los otorgantes que firman en el despacho de la Notaría imprimen la huella dactilar del dedo índice de la mano derecha.....

FIRMADA FUERA DEL DESPACHO DEC. 2148 de 1983.....

DERECHOS NOTARIALES (Resolución No. 6810 de 27/12/2004 de la Superintendencia de Notariado y Registro)...\$ 1.107.540

IVA (LEY 6a. DE 1992).....\$ 299.005

Emendado "NICONS 5 veces" Si valen===== Emendado "(13-45) de la calle cincuenta y uno (51)" Si vale-----



MARÍA CAROLINE SERRANO FORERO

C.C. 52.437.739 Bta


En representación de «BANCO COMERCIAL AV VILLAS S.A.»



LUIS EDUARDO RAMOS VILLALOBOS

C.C. No. 75.683.573


TEL. No. 3470991



PEDRO NEL RAMOS VILLALOBOS

C.C. No. 80.233.454


TEL. No.



NICXONS RAMOS VILLALOBOS

C.C. No. 74.590.688 Bta

TEL. No.





4037

VIENE DE LA HOJA NÚMERO: AA 22489617

DE LA ESCRITURA PÚBLICA No. 4037

DE FECHA: 19 de septiembre de 2005

DE LA NOTARÍA TREINTA Y UNA (31ª) DEL
CÍRCULO DE BOGOTÁ, D.C.

Esther Bonivento Johnson

ESTHER BONIVENTO JOHNSON

NOTARIA TREINTA Y UNA DE BOGOTÁ

Formulario único
del Impuesto
Predial Unificado

Formulario No.



010100



13366 1010100 00029811

AÑO GRAVABLE

2005

OPCIONES DE USO

(Marque con X una sola opción)

DECLARACIÓN ☒

CORRECCIÓN ☐

SOLAMENTE PAGO ☐

PAGO ACTO OFICIAL ☐

Número de autocadhesivo, serial de transacción
o número de autorización electrónica

A. IDENTIFICACIÓN DEL PREDIO

1. CHIP

(Código Homologado de Identificación Predial)

AAA00903DCX

2. MATRÍCULA INMOBILIARIA

050-01306423

3. ESTRATO

0

4. CÉDULA CATASTRAL

51 13 25

4037

5. DIRECCIÓN DEL PREDIO

CL 51 13 46

B. INFORMACIÓN SOBRE ÁREAS DEL PREDIO

6. ÁREA DEL
TERRENO (m²)

497.00

7. ÁREA
CONSTRUIDA (m²)

391.70

C. CLASIFICACIÓN, TARIFA Y EXENCIÓN (Ver instrucciones)

8. DESTINO

62

9. TARIFA PLENA

9.5

10. AJUSTE TARIFA

84000

11. PORCENTAJE EXENCIÓN

0

D. IDENTIFICACIÓN DEL CONTRIBUYENTE

12. APELLIDOS Y NOMBRES O RAZÓN SOCIAL

BANCO AV VILLAS

13. CALIDAD DEL CONTRIBUYENTE

(Ver instrucciones)

PROPIETARIO ☒ ARRENDATARIO ☐ USUARIO ☐ OTRO ☐

14. IDENTIFICACIÓN

NÚMERO

C.C. ☐ NIT ☒ T.I. ☐ C.E. ☐

860035827

D.V.

15. TELÉFONO

-5 2419600

16. DIRECCIÓN DE NOTIFICACIÓN. En caso de no diligenciar este campo, se entenderá como dirección de notificación la que corresponda al predio declarado.
Recuerde: el apartado aéreo no sirve como dirección de notificación.

KR 13 27 47 P 24

E. PAGO ACTO OFICIAL (Ver instrucciones)

17. TIPO DE
ACTO

18. NÚMERO
DE ACTO

19. FECHA
DEL ACTO

AÑO

MES

DÍA

NO ESCRIBA CENTAVOS, APROXIME LOS VALORES AL MÚLTIPLO DE MIL MÁS CERCANO Y ESCRÍBALOS SIN DEJAR ESPACIOS EN BLANCO A LA DERECHA

F. LIQUIDACIÓN PRIVADA (Escriba las cifras correspondientes después de leer con detenimiento las instrucciones)

20. AUTOAVALÚO (Base gravable)

AA.

218031000

21. IMPUESTO A CARGO (Multiplique el renglón 20 por la casilla 9,
divida en 1.000 y réstele la casilla 10)

FU

1987000

22. Más SANCIONES

VS

0

23. SALDO A CARGO

HA

1987000

24. VALOR A PAGAR

VP

1987000

25. Menos DESCUENTO POR PRONTO PAGO (10% de renglón 21)

TD

199000

26. Más INTERESES DE MORA (Sobre renglón 21)

IM

0

27. TOTAL A PAGAR (Renglón 24 - 25 + 26)

TP

1788000

G. PAGO ADICIONAL VOLUNTARIO (Ver anexo)

Aporte voluntariamente un 10% adicional al desarrollo de Bogotá

SI ☐

NO ☒

Mi aporte debe destinarse al proyecto No.

28. PAGO VOLUNTARIO (10% de renglón 21)

AV

0

29. TOTAL CON PAGO VOLUNTARIO (Renglón 27 + 28)

TA

1788000

FIRMA

ESPACIO RESERVADO PARA LA ENTIDAD RECAUDADORA

05 MAYO 2005
RECIBO

Banco AV Villas 5205031992
BOGOTÁ D.C. - DDI
Dirección Distrital de Impuestos
2005/05/05 14:27 Diurno TRAN: 2555
CUENTA: 002755200 APU: 5205031992
FORMA: 10.0100000029811
VALOR CHEQUE: 1.788.000.00
***8160288 LINEA NORMAL
Impuestos Distritales De Bogotá

NOMBRES Y
APELLIDOS

Ricardo Nieto León

C.C. ☒

C.E. ☐

Número

79337236



ALCALDÍA MAYOR
DE BOGOTÁ D.C.
Instituto
Desarrollo Urbano
NIT. 899.999.081-6

INSTITUTO DE DESARROLLO URBANO
CERTIFICADO DE ESTADO DE CUENTA PARA TRÁMITE NOTARIAL

53366

(20-09-05)

Bogotá sin indiferencia

No. 524357

FECHA: 06-Sep-2005

QUE EL PREDIO: CL 51 13 46

CON CÉDULA CATASTRAL: 51 13 25

MATRÍCULA INMOBILIARIA: 050-01306423

CHIP: AAA0090SDCX

4037

NO TIENE A LA FECHA DEUDA EXIGIBLE PENDIENTE POR CONCEPTO DE CONTRIBUCIÓN DE VALORIZACIÓN

B. GENERAL (Acuerdo 16/90) 110510001300460000

B. LOCAL (Acuerdo 25/95) 110510001300460000

B. LOCAL (Acuerdo 48/01) 110510001300460000

LEY 388 DE 1997 SIN

CIUDAD SALITRE (Acuerdo 23/95) SIN

OTRAS

OBSERVACIONES VÁLIDO PARA TRÁMITES NOTARIALES. - M. INMOBILIARIA TOMADA DE

DACD*****

VÁLIDO HASTA 06-Oct-2005

OLGA LINEY CAMACHO M.

RESPONSABLE

Nota: Cuando un contribuyente solicite un paz y salvo y se encuentre en trámite un recurso interpuesto en el término establecido en el estatuto de Valorización, podrá expedirse el Certificado siempre y cuando deposite con autorización del IDU el valor de la contribución, previa solicitud del contribuyente. Lo anterior no exonera del pago de los saldos que resulten a cargo del depositante una vez se realice el respectivo cruce de cuentas al terminarse el trámite correspondiente.... "Nulidad de Efectos: El haber sido expedido por cualquier causa un Certificado de paz y salvo a quien deba la contribución de valorización o pavimentos, no implica que la obligación de pagar haya desaparecido para el contribuyente", Artículos 109 y 111 del Acuerdo 7 de 1987.

OCAMACHO-I0570-09/06/2005 12.41.59

No. 0626963



ALCALDÍA MAYOR BOGOTÁ D.C.

Departamento Administrativo
CATASTRO

13366

(20-09-05)

DEPARTAMENTO ADMINISTRATIVO DE CATASTRO DISTRICTAL
Radicación No. 341434 Fecha 30/04/2005

C E R T I F I C A D O

Que el Presente con nomenclatura Oficial: CL 51-13-46,
Tipo Nomenclatura Secundaria. Nombre Dirección:

3 EL 51 13 37

3 EL 51 13 38

Identificado con la cédula catastral: 51 13 25

Código Catastral: 000010 02 24 000 00000, Código Único: AAA00985DCX

Cédula(s) Catastral(es) Matriz: 51 13 14 Y 22,

4037

RECURSOS: 1.000.000.000, Vigencia de Formación: 1994 Destino (21)

uso: 1.000.000.000, Tipo de Propiedad: PARTICULAR, Estratos: 8

Nombre del Propietario: IDENTIFICACION X Copro Poseedor
1 CONSTRUCTORA CALLE 51 Y CIA LT C 9 0.000 NO

Escritura No. 2120 del día 18 del mes de Julio, de 1977, Notario 10,
Calle 10, Bogotá D.C., Matrícula Inmobiliaria: 353-2138423, Nro. Prop.: 1,

Que el Presente se describe figura anteriormente con la(s) nomenclatura(s):
CL 51 13 46 FECHA: 31/12/2003,

CL 51 13 46 FECHA: 31/12/2003, CL 51 13 46 FECHA: 03/01/2000,

CL 51 13 46 FECHA: 03/01/2000, CL 51 13 46/32/33 FECHA: 03/12/31,

de registros Cédulas Catastrales anteriores;

de cédulas Partes sueltas anteriores;

Figura adjunta con las siguientes áreas:

Área del Terreno (M2) 497,70 Área Construida (M2) 1391,70

Área de la Construcción:

Área de la Construcción	Vigencia	Tarifa
110,000,000	2003	0.00
287,127,000	2004	0.00

La inscripción en catastro no constituye título de dominio, ni sanea
los vicios que surgen por violación o una posesión, Resolución 2555
de Septiembre 27 de 1993 del I.D.A.C.

EL DADO CERTIFICADO EL INTERESADO DEBE SOLICITAR ANTE LAS EMPRESAS DE
SERVICIOS PUNTO DE LA UNIFICACIÓN DE LA NOMENCLATURA OFICIAL ASIGNADA
POR EL DADO ACUERDO 1 DE 1931 Y ACUERDO 7 DE 1932.

Se expide en Bogotá D.C. a los 30 días del Mes de Abril de 2005.

JEFE DIVISION SERVICIO AL USUARIO

Bogotá sin indiferencia

Carrera 30 No. 24-90. Torre B. Piso 2. Conmutador 2347600 - 2696711

www.catastrobogota.gov.co

Información Línea 195



Bogotá, Sept

Señor(a) (

RAMOS
RAMOS
RAMOS
CLL 57
BOGOTA

EDUARDO, CC. 79683579
NS, CC. 79590688
NEL, CC. 80233454

PENDIENTE APROBACION SEGUROS

ED. 51.

rencia: Solicitud de Crédito No. 0215606725

4037

Apredi

Nos comite de c (s) que en sesión del 2005/08/24 nuestro
referida sol izó la continuación de los trámites de la
vivienda en presentada por usted(es) para la adquisición de
condiciones:

Monto Máxim
Plazo:
Porcentaje
Sistema de

Tasa de
Destino:

Garant:

La a
comp
sue
opor
pag
sol
apli
una vez est

ACOMETIDA NUEVA / LEGALIZACION

- * Fotocopia del Certificado de Tradición y Libertad no mayor a 90 días.
- * Boleto de nomenclatura expedido por catastro no mayor a 90 días.
- * Constancia de Estratificación expedida por planeación.
- * Fotocopia de Cedula Ciudadania propietario.

Si no viene el propietario traer los anteriormente mencionados y:

- * Autorización del propietario.
- * Fotocopia de la Cedula de Ciudadania del autorizado.

Nota: * Instalaciones Hidráulicas ya construidas

cio de venta.

sos
la Superintendencia

ivo Anual
del inmueble ubicado
13 46,

ad de BOGOTA.
n primer grado a favor del
illas

partir de la fecha en que se
ccione la garantía establecida,
rsos que el Banco tenga en esa
esmejorado su(s) capacidad(es) de
editicio(s) entre la fecha de la
fecha en que se ha de realizar la
acreditar ante el Banco AV VILLAS

Debe constituirse póliza seguros para amparar los riesgos de
muerte, incendio y terremoto, la cual está sujeta a los requisitos de
asegurabilidad. El seguro de vida amparará la deuda en los siguientes
porcentajes:

RAMOS	VILLALOBOSLUIS EDUARDO	55%	A	✓
RAMOS	VILLALOBOSNICKXONS	20%	A	✓
RAMOS	VILLALOBOSPEDRO NEL	25%	A	✓



Para el perfeccionamiento del crédito se deben cumplir los siguientes trámites:

- * Cancelación de gastos del crédito según liquidación adjunta en cualquier oficina del Banco AV Villas.
- * Firma del pagaré y carta de instrucciones por parte de todos los solicitantes del crédito.
- * Realizarse los exámenes médicos para la aprobación del seguro de vida, en el evento de requerirse para alguno(s) de los solicitantes.
- . Si al término de 30 días calendario contados a partir de la fecha de esta comunicación, no se han concluido los trámites y constituido la garantía hipotecaria, su solicitud de crédito será archivada.

Esperamos que con estos recursos pueda(n) adelantar sus proyectos, porque en el Banco AV Villas Usted(es) encuentra(n) la financiación que necesita(n), para conseguir todos los objetivos y todas las cosas que quiere(n) tener.

Para cualquier aclaración o información adicional, puede llamar a nuestra línea de atención al cliente AUDIOVILLAS en los siguientes teléfonos:

Bogotá	4441777
Barranquilla	3304330
Bucaramanga	6302980
Cali	8859595 o 8961561
Medellín	3256000

O también se puede comunicar con nuestra línea gratuita nacional 018000-518000.

Cordialmente,

Dr. ORLANDO FORERO
Vicepresidente Comercial





AUTORIZACION PREVIA A LA APROBACION DEL CREDITO

Autorizamos al Señor(a) RAMOS VILLALOBOSLUIS EDUARDO
identificado(a) con CC No. 79683579, a efectuar los siguientes
trámites y cancelar los gastos relacionados a continuación:

CANCELACION DE GASTOS

4037

TIMBRES	\$0.00
AVALUOS	\$0.00
ESTUDIOS DE TITULOS	\$0.00
PAPELERIA, ESTUD, CONSULT, CENT. RIESGO	\$16,240.00
I.V.A	\$2,598.00

TOTAL GASTOS

\$18,838.00

Cordialmente,



ORLANDO FORERO GOMEZ
Vicepresidente Comercial

Esther Donivento Johnson
NOTARIA 31

NOTARIA TREINTA Y UNA
ESPACIO EN BLANCO
Esther Bonivento Johnson
NOTARIA TREINTA Y UNA de Bogotá D.C.

NOTARIA TREINTA Y UNA
ESPACIO EN BLANCO
Esther Bonivento Johnson
NOTARIA TREINTA Y UNA de Bogotá D.C.

NOTARIA TREINTA Y UNA
ESPACIO EN BLANCO
Esther Bonivento Johnson
NOTARIA TREINTA Y UNA de Bogotá



124037

WK 1073535

Nº 3755. -----
ESCRITURA PUBLICA NÚMERO: TRES MIL
SETECIENTOS CINCUENTA Y CINCO. -----
FECHA: 23 DE SEPTIEMBRE DE 2004, -----
OTORGADA EN LA NOTARIA VEINTITRÉS DEL
CIRCULO DE BOGOTA D.C. -----

REPUBLICA DE COLOMBIA
Hector Fabio Cortes Díaz
Notario Público
Circulo de Bogotá D.C.
23 de Septiembre de 2004



DATOS DE LA ESCRITURA PUBLICA	
NATURALEZA JURÍDICA DEL ACTO	
ESPECIFICACIÓN:	PODER GENERAL
PERSONAS QUE INTERVIENEN:	IDENTIFICACION
DE: CARLOS ALBERTO VÉLEZ MORENO	19.454.361
BANCO COMERCIAL AV VILLAS S.A., en adelante AV VILLAS.	
A : SANDRA VIRGINIA GIRALDO BRICEÑO	51.726.362
MARIA CAROLINE SERRANO FORERO	52.437.739
RUBIELA ESPERANZA MURCIA PEÑA	46.675.753

En la ciudad de Bogotá D.C, Departamento de Cundinamarca, República de Colombia, en la NOTARIA VENTITRES (23) DEL CIRCULO DE BOGOTA, D.C, cuyo Notario -----	
ENCARGADO ES HECTOR FABIO CORTES DIAZ, -----	
en esta fecha se otorgó la escritura pública que se consigna en los siguientes términos: -----	
con minuta en disket, Compareció CARLOS ALBERTO VÉLEZ MORENO, mayor de edad, domiciliado en Bogotá, identificado con cédula de ciudadanía número 19.454.361 de Bogotá, quien en su calidad de Primer Suplente del Presidente obra en nombre y representación del BANCO COMERCIAL AV VILLAS S.A., en adelante AV VILLAS, Sociedad comercial, domiciliada en Bogotá, con permiso de funcionamiento renovado por la Resolución número tres mil trescientos cincuenta y dos (3.352) del veintiuno (21) de agosto de mil novecientos noventa y dos (1.992) de la Superintendencia Bancaria,	

protocolizada mediante escritura pública número siete mil ochocientos quince (7.815) del siete (7) de octubre de mil novecientos noventa y dos (1.992) de la Notaría Quinta (5a.) del Circulo de Bogotá, lo que acredita con el certificado de existencia y representación legal expedido por la Superintendencia Bancaria, el cual se adjunta para su protocolización junto con el presente instrumento y debidamente facultado mediante Acta No. 676 del veintitrés (23) de agosto de 2004 de la Junta Directiva, cuya parte pertinente también se protocoliza con el presente instrumento y dijo: Que en la calidad antes anotada confiere PODER amplio y suficiente a las doctoras SANDRA VIRGINIA GIRALDO BRICEÑO, mayor de edad identificada con la cédula de ciudadanía No. 51.726.362 de Bogotá; MARIA CAROLINE SERRANO FORERO, mayor de edad identificada con la cédula de ciudadanía No. 52.437.739 de Bogotá y RUBIELA ESPERANZA MURCIA PEÑA, mayor de edad identificada con la cédula de ciudadanía No. 46.675.753 de Chiquinquirá, para que:

PRIMERO.- En nombre y representación de AV VILLAS, acepten y suscriban las escrituras de hipoteca que se constituyan a favor de AV VILLAS como garantía de cualquier clase de préstamos que éste otorgue; acepten y suscriban las escrituras por medio de las cuales se efectúan reservas de garantías hipotecarias, así como las modificaciones, aclaraciones y ampliaciones de las mismas; y para realizar y suscribir liberaciones y cancelaciones de las mencionadas hipotecas. PARAGRAFO: Las facultades a que se refiere esta cláusula serán ejercidas en estricta sujeción tanto a los términos y condiciones estipulados en las cartas de aprobación de los créditos, las cuales deberán protocolizarse con las escrituras, como a los reglamentos y normatividad vigente. SEGUNDO.- En nombre y representación de AV VILLAS suscriban cualquier tipo de contrato, contratos



de promesa de compraventa, escrituras públicas de compraventa, contratos de daciones en pago o contratos de consignación para la venta de inmuebles, conforme a las instrucciones que por escrito señale la Presidencia. Tales instrucciones deberán hacer parte

del documento, contrato o escritura o cualquier otro que suscriba en representación de AV VILLAS. Así mismo quedan facultadas para recibir la totalidad del precio al momento de producirse la negociación. TERCERO.- Para que suscriban contratos de desembolsos, cupos de venta, o cualquier otro que tenga que ver con créditos otorgados a constructores, de acuerdo a las instrucciones que por escrito imparta la Vicepresidencia de Crédito y dando estricto cumplimiento a los términos, requisitos y condiciones exigidos en las cartas de aprobación de crédito y reglamentación vigente. PARAGRAFO: Las apoderadas no podrán autorizar ninguna modificación de las condiciones a los créditos que hayan sido aprobados por la Junta Directiva, la Presidencia, o la Vicepresidencia de Crédito; tampoco podrán autorizar ninguna modificación a las instrucciones que se le hayan impartido por cuanto en todos estos casos las modificaciones solamente podrán ser autorizadas y aprobadas por escrito por la misma persona u órgano que las impartió, que hará parte del documento, contrato o escritura pública o cualquier otro que se suscriba en representación de AV VILLAS. CUARTO.- Para que en nombre y representación de AV VILLAS otorguen poderes especiales a abogados para que lo representen en los procesos judiciales en los que éste sea parte, ya sean civiles, comerciales, penales o administrativos. Dichos poderes deben otorgar al apoderado las siguientes facultades: recibir, desistir, reasumir, conciliar,



ansigir, sustituir y en general todas las facultades
cesarias en la defensa de los intereses de AV VILLAS,
cepto la de confesar. Tratándose de procesos ejecutivos en
s que AV VILLAS actúe como demandante, se incluirá la
cultad para solicitar la venta en pública subasta del
mueble y hacer postura por cuenta del crédito o solicitar
su oportunidad la adjudicación directa de los bienes
rseguidos en el proceso. QUINTO.- Para que en nombre y
presentación de AV VILLAS soliciten ante el señor Notario,
expedición de la Primera copia substitutiva que preste
rito ejecutivo de las escrituras de hipoteca, sus
pliaciones o modificaciones, en caso de que éstas se
traviaren o se perdieren, bien mediante el trámite
tarial o por solicitud de acuerdo a los procedimientos
tablecidos en la ley. SEXTO.- SANDRA VIRGINIA GIRALDO
RICEÑO y MARIA CAROLINE SERRANO FORERO quedan ampliamente
cultadas para llevar a cabo el mandato conferido
nicamente para los actos y/o contratos que se realicen en
os departamentos de Cundinamarca, Boyacá, Tolima, Huila,
quetá y Meta y RUBIELA ESPERANZA MURCIA PEÑA queda
npliamente facultada para llevar a cabo el mandato
nferido únicamente para los actos y/o contratos que se
ealicen en la ciudad de Chiquinquirá. SEPTIMO.- En el
omento en que SANDRA VIRGINIA GIRALDO BRICEÑO, MARIA
AROLINE SERRANO FORERO y RUBIELA ESPERANZA MURCIA PEÑA
ejen de prestar sus servicios a AV VILLAS, este poder
edará sin valor ni efecto. LEIDO el presente instrumento
n forma legal al compareciente lo firma en prueba de
sentimiento junto con el suscrito notario quien en esa
orma lo autoriza. -----
ASTA AQUÍ LA MINUTA-----

PARTE PERTINENTE
BANCO COMERCIAL AV VILLAS
JUNTA DIRECTIVA
ACTA No. 676

En Bogotá D.C., a los veintitrés (23) días del mes de agosto de dos mil cuatro (2004), siendo las ocho y treinta (8:30) a.m., previa convocatoria hecha por la Vicepresidencia Jurídica por instrucciones de la Presidencia, se reunió la Junta Directiva del Banco AV Villas en la sala de juntas de la Presidencia.

Asistieron los Directores principales doctores Alejandro Figueroa Jaramillo quien la presidió, Luz Ángela Sarmiento Gutiérrez, Diego Rodríguez Piedrahíta, Ignacio Zuloaga Sevilla y Agustín Esguerra Restrepo y los Directores suplentes Juan María Robledo Uribe, Alberto Mariño Samper y Luis Fernando Pabón Pabón.

Igualmente, se encontraban presentes los doctores Esther América Paz Montoya, Presidente; Carlos Alberto Vélez Moreno, Vicepresidente Financiero; Jorge Raúl García, Vicepresidente de Riesgo y Adriana Zapata de Arbeláez, Vicepresidenta Jurídica, quien actuó como secretaria.

Una vez verificado el quórum, la Junta Directiva aprobó unánimemente el siguiente Orden del Día:

1. Consideración y aprobación del acta número 675 correspondiente a la sesión del día 9 de agosto de 2004
2. Informe de Presidencia
3. Estudio de solicitudes de crédito
4. Informes de GAP, VeR y Tesorería correspondientes al mes de julio de 2004
5. Temas de la Vicepresidencia de Riesgo
6. Presentación de estados financieros correspondientes al mes de julio de 2004
7. Varios

A continuación se procedió al desarrollo del Orden del Día, así:

7.2 Otorgamiento de Poderes

La Administración solicitó a la Junta Directiva autorización para el otorgamiento de poderes Generales a las doctoras Sandra Virginia Giraldo Briceño, identificada con la cédula de ciudadanía No. 51.726.362 de Bogotá; María Caroline Serrano Forero identificada con la cédula de ciudadanía No. 52.437.739 de Bogotá y Rubiela Esperanza Murcia Peña, identificada con la cédula de ciudadanía No. 46.675.753 de Chiquinquirá; Directora de Crédito y cartera Regional Bogotá, Jefe de Departamento de Escrituración y Garantías y Subgerente de la oficina Chiquinquirá, respectivamente; a quienes se faculta para aceptar y suscribir las escrituras de hipoteca, las liberaciones, ampliaciones y cancelaciones de las mismas, para que suscriban contratos de daciones en pago y de desembolsos, para que otorguen poderes especiales a abogados para que representen a la entidad en los procesos judiciales en que sea parte.

Las doctoras Giraldo y Serrano ejercerán las atribuciones otorgadas únicamente para los actos y contratos que se realicen en los departamentos de Cundinamarca, Boyacá, Tolima, Huila, Caquetá y Meta, para las primeras mencionadas y la doctora Murcia en la ciudad de Chiquinquirá.

Igualmente, la Administración solicitó a la Junta Directiva autorización para el otorgamiento de poder especial a la doctora Margarita María Oviedo Lamprea, identificada con la cédula de ciudadanía No. 42.113.841 de Pereira, para la atención de diligencias judiciales dentro de los procesos que promueve el Banco y en los que se promueven en su contra, en los departamentos de Risaralda, Quindio y Caldas.

La Junta Directiva aprobó por unanimidad el otorgamiento de poderes presentados por la Administración en las condiciones propuestas.

No habiendo más puntos que tratar, siendo las 9:45 a.m. se dio por terminada la sesión.

ALEJANDRO FIGUEROA JARAMILLO
Presidente (Fdo.)

ADRIANA ZAPATA DE ARBELÁEZ
Secretaria (Fdo.)



La presente es fiel copia tomada del texto, hoy 15 de septiembre de 2004.


ADRIANA ZAPATA DE ARBELAÉZ
Secretaria




SECRETARÍA DE ECONOMÍA
ESTADO DE GUAYMAS

o o o o o o o o o o

o o o o o o o o o o

o o o o o o o o o o

FIN BLANCO

o o o o o o o o o o

o o o o o o o o o o



El SECRETARIO GENERAL AD-HOC

En uso de las facultades que le confiere el artículo 332, numeral 1, literal o) del Estatuto Orgánico del Sistema Financiero, en concordancia con el artículo 1º de la Resolución 1295 del 25 de noviembre de 2003, emanada de la Superintendencia Bancaria,

CERTIFICA

RAZON SOCIAL: Banco Comercial AV Villas S.A., que podrá girar bajo la denominación de Banco de Ahorro y Vivienda AV Villas, Banco AV Villas o AV Villas.

NATURALEZA JURIDICA: Sociedad Comercial Anónima De Carácter Privado.

CONSTITUCION Y REFORMAS: Escritura Pública No 5700 Octubre 24 de 1972 de la notaría 5 de BOGOTÁ D.C. (COLOMBIA) Bajo la denominación CORPORACION DE AHORRO Y VIVIENDA LAS VILLAS.

Escritura Pública 160 Enero 28 de 2000 de la Notaría 23 de BOGOTÁ D.C. (COLOMBIA). Se protocoliza el acuerdo de fusión por absorción de AHORRAMAS CORPORACION DE AHORRO Y VIVIENDA, por parte de la CORPORACION DE AHORRO Y VIVIENDA LAS VILLAS. En consecuencia, la primera se disuelve sin liquidarse (autorizado mediante Resolución 030 de 7 de enero del año 2000 por la Superintendencia Bancaria). Así mismo modifica su denominación social por CORPORACION DE AHORRO Y VIVIENDA AV VILLAS que podrá girar bajo la denominación AV VILLAS.

Escritura Pública 912 Marzo 21 de 2002 de la Notaría 23 de BOGOTÁ D.C. (COLOMBIA). Se protocoliza su conversión en banco, de conformidad con lo dispuesto en el artículo 5º de la Ley 546 de diciembre 23 de 1999, bajo la denominación Banco Comercial AV Villas S.A. Podrá girar bajo la denominación Banco de Ahorro y Vivienda AV Villas, Banco Comercial e Hipotecario AV Villas, Banco AV Villas o AV VILLAS.

Escritura Pública 1284 Abril 23 de 2002 de la Notaría 23 de BOGOTÁ D.C. (COLOMBIA). Reforma el artículo 1º de los estatutos en cuanto a la denominación que puede utilizar el Banco, de acuerdo con su naturaleza. En consecuencia, la entidad se denomina Banco Comercial AV Villas S.A., que podrá girar bajo la denominación de Banco de Ahorro y Vivienda AV Villas, Banco AV Villas o AV Villas.

AUTORIZACION DE FUNCIONAMIENTO: Disposición legal 546 Diciembre 23 de 1999

REPRESENTACION LEGAL: El Banco tendrá un Presidente quien será su representante legal, y como tal, ejecutor y gestor de los negocios y asuntos sociales. Estará directamente subordinado a la Junta Directiva. El Presidente tendrá dos suplentes: Primero y Segundo, que lo remplazarán en su orden en sus faltas absolutas, temporales o accidentales, elegidos como el principal. La sociedad tendrá veinte (20) representantes legales nombrados por la Junta Directiva que tendrá por función exclusiva representar al Banco, judicial o extrajudicialmente, en defensa de los intereses de éste. Para tal efecto, en calidad de representantes legales, podrán actuar en las diligencias promovidas por o ante autoridades jurisdiccionales, administrativas y tribunales de arbitramento (E. P. 3237 del 10 de septiembre de 2002 de la Notaría Veintitres de Bogotá).

Que figuran posesionados en los cargos antes citados y en consecuencia, ejercen la representación legal de la entidad, las siguientes personas:

NOMBRE	IDENTIFICACION	CARGO
Esther América Paz Montoya Fecha de Posesión: 21/03/2002	CC - 31283682	Presidente
Carlos Alberto Vélez Moreno Fecha de Posesión: 08/08/2002	CC - 19454361	Primer Suplente del Presidente
Juan Carlos Matámeros López Fecha de Posesión: 29/05/2002	CC - 79232530	Segundo Suplente del Presidente

Segundo
Como Notario de este Circulo
hago constar que esta personeria coincide
con el original que he tenido a la vista.

28 SET. 2004

WILLY VALEK MORA
NOTARIO VEINTITRES
BOGOTÁ D.C., Colombia

NOMBRE	IDENTIFICACION	CARGO
Liliana Arboleda Saravia Fecha de Posesión: 20/03/2003	CC - 31888429	Reperesentante Legal para Asuntos Judiciales y Extrajudiciales
Claudia Lucía Rojas Bernal Fecha de Posesión: 31/07/2003	CC - 46362683	Representante Legal para asuntos Judiciales y Extrajudiciales
Juan Carlos Pereira Herrera Fecha de Posesión: 15/07/2004	CC - 73147097	Representante Legal para Asuntos Judiciales y extrajudiciales
Maria Carolina Cañas Torres Fecha de Posesión: 12/08/2004	CC - 52040216	Representante Legal para Asuntos Judiciales y Extrajudiciales
Roger Emersson Villarreal Abril Fecha de Posesión: 01/07/2004	CC - 79413400	Representante Legal para Asunto Judiciales y Extrajudiciales
Mauricio De Jesús Sierra Luna Fecha de Posesión: 27/01/2000	CC - 71616173	Representante Legal para Asuntos Judiciales y Extrajudiciales
Bernardo Parra Enriquez Fecha de Posesión: 21/03/2002	CC - 10592131	Representante Legal para Asuntos Judiciales y Extrajudiciales
Jairo Enrique Ramos Lázaro Fecha de Posesión: 21/03/2002	CC - 5084605	Representante Legal para Asuntos Judiciales y Extrajudiciales
Iván Alfonso Cordero Gutiérrez Fecha de Posesión: 04/06/2002	CC - 98558853	Representante Legal para Asuntos Judiciales y Extrajudiciales
Angelica Maria Garcia Castaño Fecha de Posesión: 06/03/2003	CC - 66899075	Representante Legal para Asuntos Judiciales y Extrajudiciales
Hernando Garzón Guzmán Fecha de Posesión: 29/10/2002	CC - 11375244	Representante Legal para Asuntos Judiciales y Extrajudiciales
Ingrid Reina Bravo Fecha de Posesión: 27/06/2002	CC - 52076450	Representante Legal para Asuntos Judiciales y Extrajudiciales
Germán Leonardo Plazas Acevedo Fecha de Posesión: 21/03/2002	CC - 9395864	Representante Legal para Asuntos Judiciales y Extrajudiciales
Lidia Esperanza Rodríguez Correa Fecha de Posesión: 21/03/2002	CC - 51740621	Representante Legal para Asuntos Judiciales y Extrajudiciales
Germán Barriga Garavito Fecha de Posesión: 21/03/2002	CC - 19266145	Representante Legal para Asuntos Judiciales y Extrajudiciales
Francisco Rangel Castro Fecha de Posesión: 15/03/2002	CC - 91463736	Representante Legal para Asuntos Judiciales y Extrajudiciales

Bogotá D.C., jueves 2 de septiembre de 2004



MARÍA CATALINA E. C. CRUZ GARCÍA
SECRETARIO GENERAL AD-HOC

De conformidad con el artículo 12 del Decreto 2150/95 y la autorización impartida por la Superintendencia Bancaria mediante Carta Circular 144 del 27 de noviembre de 2003, la firma mecánica que aparece en este sueldo tiene plena validez para todos los efectos legales.

BC AV Villas S.A. Código 1-49

Página 2 de 2





01

CAMARA DE COMERCIO DE BOGOTA

SEDE CENTRO

2 DE SEPTIEMBRE DE 2004

HORA 09:59:37

01C36090202904PSN0721

HOJA : 001

CERTIFICADO DE EXISTENCIA Y REPRESENTACION LEGAL O INSCRIPCION DE DOCUMENTOS.

LA CAMARA DE COMERCIO DE BOGOTA, CON FUNDAMENTO EN LAS MATRICULAS E INSCRIPCIONES DEL REGISTRO MERCANTIL,

CERTIFICA :

NOMBRE : BANCO COMERCIAL AV VILLAS S A QUE PODRA GIRAR BAJO LA DENOMINACION DE BANCO DE AHORRO Y VIVIENDA AV VILLAS BANCO AV VILLAS O AV VILLAS

N.I.T. : 860035827-5

DOMICILIO : BOGOTA D.C.

CERTIFICA :

MATRICULA NO. 00307129

CERTIFICA :

AGENCIAS : BOGOTA D.C. (68) Y UBATE (1).

CERTIFICA :

QUE POR ESCRITURA PUBLICA NO. 160 DE LA NOTARIA 23 DE SANTAFE DE BOGOTA D.C. DEL 28 DE ENERO DE 2000, INSCRITA EL 28 DE ENERO DE 2000 BAJO EL NUMERO 713868 DEL LIBRO IX, LA SOCIEDAD DE LA REFERENCIA CAMBIO SU NOMBRE DE: CORPORACION DE AHORRO Y VIVIENDA LAS VILLAS POR EL DE: CORPORACION DE AHORRO Y VIVIENDA AV VILLAS QUE PODRA GIRAR BAJO LA DENOMINACION AV VILLAS.

CERTIFICA :

QUE POR ESCRITURA PUBLICA NO. 1284 DE LA NOTARIA 23 DE BOGOTA D.C., DEL 23 DE ABRIL DE 2002, INSCRITA EL 25 DE ABRIL DE 2002 BAJO EL NO. 824121 DEL LIBRO IX, LA SOCIEDAD DE LA REFERENCIA CAMBIO SU NOMBRE DE: BANCO COMERCIAL AV VILLAS S A QUE PODRA GIRAR BAJO LA DENOMINACION DE BANCO DE AHORRO Y VIVIENDA AV VILLAS BANCO COMERCIAL E HIPOTECARIO AV VILLAS O AV VILLAS, POR EL DE: BANCO COMERCIAL AV VILLAS S.A., QUE PODRA GIRAR BAJO LA DENOMINACION DE BANCO DE AHORRO Y VIVIENDA AV VILLAS, BANCO AV VILLAS O AV VILLAS.

CERTIFICA :

QUE POR ESCRITURA PUBLICA NO. 912 DEL 21 DE MARZO DE 2002 DE LA NOTARIA VEINTITRES DE BOGOTA D.C., INSCRITA EL 26 DE MARZO DE 2002 BAJO EL NUMERO 820076 DEL LIBRO IX, LA SOCIEDAD DE LA REFERENCIA CAMBIO SU NOMBRE DE: CORPORACION DE AHORRO Y VIVIENDA AV VILLAS QUE PODRA GIRAR BAJO LA DENOMINACION AV VILLAS POR EL DE : BANCO COMERCIAL AV VILLAS S A QUE PODRA GIRAR BAJO LA DENOMINACION DE BANCO DE AHORRO Y VIVIENDA AV VILLAS, BANCO COMERCIAL E HIPOTECARIO AV VILLAS, BANCO AV VILLAS O AV VILLAS.

CERTIFICA :

QUE POR ESCRITURA PUBLICA NO. 160 DE LA NOTARIA 23 DE SANTAFE DE BOGOTA D.C., DEL 28 DE ENERO DE 2000, INSCRITA EL 28 DE ENERO DE 2000 BAJO EL NUMERO 713868 DEL LIBRO IX, LA SOCIEDAD DE LA REFERENCIA SE FUSIONO CON LA SOCIEDAD AHORRAMAS CORPORACION DE AHORRO Y VIVIENDA ABSORBIENDOLA, LA

Como Notario Veintitres de Bogotá D.C. he verificado que esta fotocopia coincide con el original que se tiene a la vista.
28 de Septiembre de 2004
NOTARIO VEINTITRES DE BOGOTA D.C. Colombia

LIQUIDARSE.

CERTIFICA :

ESTATUTOS:

ESCRITURAS NO.

FECHA

NOTARIA

INSCRIPCION

5.700	24-XI-1.972	5A. BTA.	9-X-1.987-NO.220.799
2.600	21-V-1.973	5A. BTA.	9-X-1.987-NO.220.798
2.245	12-V-1.976	5A. BTA.	9-X-1.987-NO.220.799
3.353	24-VI-1.976	5A. BTA.	9-X-1.987-NO.220.800
5.297	18-VIII-1.981	5A. BTA.	9-X-1.987-NO.220.801
10.099	24-XI-1.983	5A. BTA.	9-X-1.987-NO.220.802
3.455	28-IV-1.986	5A. BTA.	9-X-1.987-NO.220.803
3.464	22-IV-1.988	5A. BTA.	02-V -1.988-NO.234.888
892	10-II-1.989	5A. BTA.	23-XI-1.989-NO.280.611
5.162	12-VII-1.990	5A. BTA.	28-XI-1.990-NO.311.400
7.815	07- X -1.992	5 STAFE BTA	22--X-1.992 NO.383.221
8.416	26- X -1.992	5 STAFE BTA	1-XII-1.992-NO.387.726
1.572	15-III-1.994	5 STAFE BTA	25-III-1994 NO.442.149
0.978	12-III-1.997	5 STAFE BTA	21-III-1997 NO.578.786
0000753	2000/03/13	00023 BOGOTA D.C.	00720544 2000/03/16
0002422	2000/07/24	00023 BOGOTA D.C.	00738067 2000/07/25
0001887	2001/06/08	00023 BOGOTA D.C.	00781026 2001/06/11
0003362	2001/08/31	00023 BOGOTA D.C.	00794390 2001/08/17
0000912	2002/03/21	00023 BOGOTA D.C.	00820076 2002/03/26
0001284	2002/04/23	00023 BOGOTA D.C.	00824121 2002/04/25
0003237	2002/09/10	00023 BOGOTA D.C.	00844783 2002/09/16
0001862	2004/05/26	00023 BOGOTA D.C.	00936752 2004/05/31
0000160	2000/01/28	00023 BOGOTA D.C.	00713868 2000/01/28
0004206	2001/10/19	00023 BOGOTA D.C.	00801447 2001/11/07

CERTIFICA :

OBJETO SOCIAL: EL BANCO EN DESARROLLO DE SU OBJETO SOCIAL PODRA CELEBRAR O EJECUTAR TODAS LAS OPERACIONES LEGALMENTE PERMITIDAS A LOS ESTABLECIMIENTOS BANCARIOS DE CARACTER COMERCIAL, CON SUJECION A LOS REQUISITOS Y LIMITACIONES DE LA LEY COLOMBIANA.

CERTIFICA :

CAPITAL:

** CAPITAL AUTORIZADO **

VALOR :\$71,000,000,000.00

NO. DE ACCIONES:710,000,000.00

VALOR NOMINAL :\$100.00

** CAPITAL SUSCRITO **

VALOR :\$18,622,129,500.00

NO. DE ACCIONES:186,221,295.00

VALOR NOMINAL :\$100.00

** CAPITAL PAGADO **

VALOR :\$18,622,129,500.00

NO. DE ACCIONES:186,221,295.00

VALOR NOMINAL :\$100.00

CERTIFICA :

** JUNTA DIRECTIVA: PRINCIPAL(ES) **

QUE POR ACTA NO. 0000082 DE ASAMBLEA DE ACCIONISTAS DEL 3 DE MARZO DE 2004, INSCRITA EL 21 DE JULIO DE 2004 CON EL NUMERO 00944113 DEL LIBRO IX, FUE(RON) NOMBRADO(S) EL/LOS

NOMBRE

PRIMER RENGLON

SARMIENTO LUZ ANGELA

SEGUNDO RENGLON


FIGUEROA JARAMILLO ALEJANDRO AUGUSTO

COPIA VERIFICADA
No contar que esta fotocopia coincide
con original que he tenido a mano

27 SET. 2004 C:00035461740

WILLY VALEK HERRERA
NOTARIO VEINTITRES
BOGOTA D.C. Colombia

00008228877



01

CAMARA DE COMERCIO DE BOGOTA

SEDE CENTRO

2 DE SEPTIEMBRE DE 2004

HORA 09:59:38

01C36090202904PSN0721

HOJA : 002

TERCER RENGLON

EULOAGA SEVILLA IGNACIO

C.C.00079142476

CUARTO RENGLON

RODRIGUEZ PIEDRAHITA DIEGO

C.C.00019391085

QUINTO RENGLON

ESGUERRA RESTREPO AGUSTIN

C.C.00079146295

** JUNTA DIRECTIVA: SUPLENTE(S) **

QUE POR ACTA NO. 0000082 DE ASAMBLEA DE ACCIONISTAS DEL 3 DE MARZO DE 2004, INSCRITA EL 21 DE JULIO DE 2004 BAJO EL NUMERO 20944113 DEL LIBRO IX, FUE(ON) NOMBRADO(S):

NOMBRE

IDENTIFICACION

PRIMER RENGLON

DE GUZMAN MORA LUIS FERNANDO

C.C.00017160397

SEGUNDO RENGLON

ROBLEDO URIBE JUAN MARIA

C.C.00017113328

TERCER RENGLON

MARIÑO SAMPER ALBERTO

C.C.00019240702

CUARTO RENGLON

ALVAREZ ALVAREZ JULIO LEONZO

C.C.00008272092

QUINTO RENGLON

PABON PABON LUIS FERNANDO

C.C.00019381997

CERTIFICA :

FACULTADES DEL REPRESENTANTE LEGAL: SON FUNCIONES DEL PRESIDENTE A.- REPRESENTAR AL BANCO JUDICIAL Y EXTRAJUDICIALMENTE, COMO PERSONA JURIDICA Y USAR DE LA FIRMA SOCIAL; B.- CONVOCAR A LA ASAMBLEA GENERAL Y A LA JUNTA DIRECTIVA A REUNIONES ORDINARIAS Y EXTRAORDINARIAS; C.- PRESENTAR A LA ASAMBLEA DE ACCIONISTAS, EN SUS REUNIONES ORDINARIAS, UN INFORME PORMENORIZADO SOBRE LA MARCHA DE LA CORPORACION; D.- PRESENTAR A LA JUNTA DIRECTIVA LOS BALANCES DE PRUEBA MENSUALES, Y LAS CUENTAS, BALANCES, INVENTARIOS E INFORMES DEL BANCO; E.- MANTENER A LA JUNTA DIRECTIVA PERMANENTE Y DETALLADAMENTE INFORMADA DE LOS NEGOCIOS SOCIALES Y SUMINISTRARLE LOS DATOS E INFORMES QUE SOLICITE; F.- CONSTITUIR, PREVIA AUTORIZACION DE LA JUNTA DIRECTIVA, MANDATARIOS QUE REPRESENTEN AL BANCO EN LOS NEGOCIOS JUDICIALES O EXTRAJUDICIALES Y DELEGARLES LAS FUNCIONES O ATRIBUCIONES NECESARIAS, DE QUE EL MISMO GOZA EN CASOS URGENTES, DESIGNAR TALES MANDATARIOS Y DAR INMEDIATA CUENTA A LA JUNTA DIRECTIVA; G.- EJECUTAR LOS ACTOS Y CELEBRAR LOS CONTRATOS QUE TIENDAN AL DESARROLLO DEL OBJETO SOCIAL, CUYA CUANTIA NO EXCEDA DE \$ 500.000,00 MONEDA LEGAL Y LOS QUE EXCEDAN DE DICHA CUANTIA CUANDO PARA ELLO HAYA SIDO PREVIAMENTE AUTORIZADO POR LA JUNTA DIRECTIVA. H.- ENAJENAR O GRAVAR TODOS LOS BIENES SOCIALES, PREVIAMENTE AUTORIZADO POR LA ASAMBLEA GENERAL DE ACCIONISTAS. I.- ARBITRAR Y TRANSIGIR LAS DIFERENCIAS DEL

WILLY VALER MORA
NOTARIO VEINTITRES
Bogotá D.C., Colombia

BANCO CON TERCEROS, PREVIA AUTORIZACION DE LA JUNTA DIRECTIVA. J.- NOMBRAR Y REMOVER LIBREMENTE AL PERSONAL SUBALTERNO NECESARIO PARA LA CUMPLIDA ADMINISTRACION DEL BANCO. K.- EN EL EJERCICIO DE ESTAS FACULTADES, Y CON LAS LIMITACIONES SEÑALADAS EN ESTOS ESTATUTOS, EL PRESIDENTE PODRA COMPRAR O ADQUIRIR, A CUALQUIER TITULO, BIENES MUEBLES E INMUEBLES, VENDER O ENAJENAR A CUALQUIER TITULO LOS BIENES MUEBLES O INMUEBLES DEL BANCO Y DARLOS EN PRENDA O HIPOTECA, O GRAVARLOS EN CUALQUIER FORMA ALTERAR LA FORMA DE LOS BIENES RAICES POR SU NATURALEZA O SU DESTINO, DAR Y RECIBIR EN MUTUO CANTIDADES DE DINERO, HACER DEPOSITOS BANCARIOS; CELEBRAR EL CONTRATO COMERCIAL DE CAMBIO EN TODAS SUS MANIFESTACIONES; FIRMAR TODA CLASE DE INSTRUMENTOS NEGOCIABLES, Y NEGOCIAR INSTRUMENTOS, ACEPTARLOS, ENDOSARLOS, PROTESTARLOS, PAGARLOS, DESCARGARLOS, TENERLOS, ETC.; COMPARECER EN LOS JUICIOS EN QUE SE DISCUTA LA PROPIEDAD DE LOS BIENES SOCIALES O CUALQUIER DERECHO DEL BANCO; TRANSIGIR, COMPROMETER, DESISTIR, NOVAR, RECIBIR, INTERPONER ACCIONES O RECURSOS DE TODO GENERO EN NEGOCIOS O ASUNTOS PENDIENTES; REPRESENTAR AL BANCO ANTE FUNCIONARIOS, TRIBUNALES, AUTORIDADES, PERSONAS JURIDICAS O NATURALES Y, EN GENERAL, ACTUAR EN LA DIRECCION Y ADMINISTRACION DE LOS NEGOCIOS SOCIALES. L.- PRESENTAR A LA JUNTA DIRECTIVA Y VELAR POR SU PERMANENTE CUMPLIMIENTO, LAS MEDIDAS ESPECIFICAS RESPECTO DEL GOBIERNO DE LA SOCIEDAD, SU CONDUCTA Y SU INFORMACION, CON EL FIN DE ASEGURAR EL RESPETO DE LOS DERECHOS DE QUIENES INVIERTAN EN SUS ACCIONES O EN CUALQUIER OTRO VALOR QUE EMITA, Y LA ADECUADA ADMINISTRACION DE SUS ASUNTOS Y EL CONOCIMIENTO PUBLICO DE SU GESTION. LL. ASEGURAR EL RESPETO DE LOS DERECHOS DE LOS ACCIONISTAS Y DEMAS INVERSIONISTAS EN VALORES, DE ACUERDO CON LOS PARAMETROS FIJADOS POR LOS ORGANOS DE CONTROL DEL MERCADO; M. SUMINISTRAR AL MERCADO INFORMACION OPORTUNA, COMPLETA Y VERAZ SOBRE SUS ESTADOS FINANCIEROS Y SOBRE SU COMPORTAMIENTO EMPRESARIAL Y ADMINISTRATIVO, SIN PERJUICIO DE LO ESTABLECIDO POR LOS ARTICULOS 23 Y 48 DE LA LEY 222 DE 1995; N. COMPILAR EN UN CODIGO DE BUEN GOBIERNO, QUE SE PRESENTARA A LA JUNTA DIRECTIVA PARA SU APROBACION, TODAS LAS NORMAS Y MECANISMOS EXIGIDOS POR LA LEY, LOS REGLAMENTOS, LA ASAMBLEA GENERAL DE ACCIONISTAS, LOS ESTATUTOS, Y EN GENERAL LAS MEJORES PRACTICAS DE BUEN GOBIERNO BANCARIO. ESTE CODIGO DEBERA MANTENERSE PERMANENTEMENTE EN LAS INSTALACIONES DE LA ENTIDAD A DISPOSICION DE LOS ACCIONISTAS E INVERSIONISTAS PARA SU CONSULTA; O. ANUNCIAR EN UN PERIODICO DE CIRCULACION NACIONAL, LA ADOPCION DE SU RESPECTIVO CODIGO DE BUEN GOBIERNO Y DE CUALQUIER ENMIENDA, CAMBIO O COMPLEMENTACION DEL MISMO, E INDICAR LA FORMA EN QUE PODRA SER CONOCIDO POR EL PUBLICO; P. COORDINAR LAS REUNIONES NECESARIAS CON LOS REPRESENTANTES DE LOS FONDOS DE PENSIONES INVERSIONISTAS, PARA HACER SEGUIMIENTO A LOS ASUNTOS QUE POR LEY DEBAN DISCUTIRSE; Q. CUMPLIR LAS DECISIONES DE LA ASAMBLEA GENERAL DE ACCIONISTAS Y LA JUNTA DIRECTIVA, R.- LAS DEMAS QUE LE CONFIEREN ESTOS ESTATUTOS.

CERTIFICA :

REVISOR FISCAL:

QUE POR ACTA NO. 0000039 DEL 23 DE FEBRERO DE 1990

4 DE ABRIL DE 1990 BAJO EL NUMERO 0029113


FUE(RON) NOMBRADO(S):

NOMBRE

INSCRITA EL

LIBRO IX,

IDENTIFICACION





01

CAMARA DE COMERCIO DE BOGOTA

SEDE CENTRO

2 DE SEPTIEMBRE DE 2004

HORA 09:59:38

01C36090202904PSN0721

HOJA : 003

REVISOR FISCAL

KPMG LTDA

N.I.T.08600008464

QUE POR DOCUMENTO PRIVADO DEL 4 DE OCTUBRE DE 1996 ; INSCRITA EL
7 DE OCTUBRE DE 1996 BAJO EL NUMERO 00557634 DEL LIBRO IX
FUE(ON) NOMBRADO(S):

NOMBRE

IDENTIFICACION

REVISOR FISCAL PRINCIPAL

PRECIADO VILLARRAGA PEDRO ANGEL

C.C.0007932439

REVISOR FISCAL SUPLENTE

PEÑALOZA PORRAS JORGE ENRIQUE

C.C.0007935934

CERTIFICA :

PERMISO DE FUNCIONAMIENTO: RESOLUCION NO. 3352 DEL 21 DE AGOSTO
DE 1.992 PROTOCOLIZADA EN LA E.P. NO. 7.815 , INSCRITA EL 22 DE
DE OCTUBRE DE 1.992 BAJO EL NO.383.221 DEL LIBRO IX,DE LA SUPERIN
TENDENCIA BANCARIA MEDIANTE LA CUAL RENUEVA LA LA AUTORIZACION
PARA CONTINUAR DESARROLLANDO OPERACIONES EN COLOMBIA.-

CERTIFICA :

QUE POR DOCUMENTO PRIVADO DEL 09 DE MAYO DE 2000, INSCRITO EL 10
DE MAYO DE 2000, BAJO EL NO. 729173 DEL LIBRO IX, SE DESIGNO COMO
REPRESENTANTE DE LOS ACCIONISTAS CON DIVIDENDO PREFERENCIAL Y SIN
DERECHO A VOTO DE LA SOCIEDAD DE LA REFERENCIA A LA FIDUCIARIA
CORREDORES ASOCIADOS S.A. FIDUCOR.

CERTIFICA :

DIRECCION DE NOTIFICACION JUDICIAL : CRA 13 NO. 27-47 PSO 4

MUNICIPIO : BOGOTA D.C.

DIRECCION COMERCIAL : CRA 13 NO. 27-47 PSO 24

MUNICIPIO : BOGOTA D.C.

CERTIFICA :

QUE POR DOCUMENTO PRIVADO DE BOGOTA D.C. DEL 22 DE DICIEMBRE DE
1998 , INSCRITO EL 22 DE DICIEMBRE DE 1998 BAJO EL NUMERO
00661816 DEL LIBRO IX , COMUNICO LA SOCIEDAD MATRIZ:

- GRUPO AVAL ACCIONES Y VALORES S A

DOMICILIO : BOGOTA D.C.

QUE HA CONFIGURADO UNA SITUACION DE CONTROL CON LA SOCIEDAD DE LA
REFERENCIA.

CERTIFICA :

QUE NO FIGURAN INSCRIPCIONES ANTERIORES A LA FECHA DEL PRESENTE
CERTIFICADO, QUE MODIFIQUEN TOTAL O PARCIALMENTE SU CONTENIDO.


DE CONFORMIDAD CON LO CONCEPTUADO POR LA SUPERINTENDENCIA DE
INDUSTRIA Y COMERCIO, LOS ACTOS DE REGISTRO, AQUÍ CERTIFICADOS
QUEDAN EN FIRME CINCO (5) DIAS HABILES DESPUES DE LA FECHA DE
PUBLICACION EN EL BOLETIN DEL REGISTRO DE LA CORRESPONDIENTE
INSCRIPCION, SIEMPRE QUE NO SEAN OBJETO DE RECURSOS, EN LA VIA
GUBERNATIVA.

WILL VALENZUELA
NOTARIO VEINTITRES
Bogota D.C., Colombia

EL SECRETARIO DE LA CAMARA DE COMERCIO,

** CERTIFICADO SIN COSTO PARA EL AFILIADO **

DE CONFORMIDAD CON EL DECRETO 2150 DE 1995 Y LA AUTORIZACION IMPARTIDA POR LA SUPERINTENDENCIA DE INDUSTRIA Y COMERCIO, MEDIANTE EL OFICIO DEL 18 DE NOVIEMBRE DE 1996, LA FIRMA MECANICA QUE APARECE A CONTINUACION TIENE PLENA VALIDEZ PARA TODOS LOS EFECTOS LEGALES.



WK

1073533



OTORGAMIENTO Y AUTORIZACION : Leído e
presente instrumento por el
compareciente y advertido de la
formalidad de su registro dentro del
término legal, lo aprueba en todas
partes en su totalidad y lo firmo
junto conmigo el notario que

autorizo. -----

DERECHOS NOTARIALES \$ 33.390. SUPERINTENDENCIA

2.785.00. FONDO NACIONAL DEL NOTARIADO \$ 2.785.00.

RESOLUCION N° 1450 DEL 16 DE MARZO DE 2.004. IVA \$ 11.083

RETENCION EN LA FUENTE \$ -----

ESTA ESCRITURA PUBLICA SE EXTIENDE EN LAS HOJAS DE PAPEL

NOTARIAL NUMEROS : WK 1073535 WK 1073534 WK 1073533. ---

CARLOS ALBERTO VÉLEZ MORENO

C.C. No. 19.454.361 de Bogotá

Representante Legal

HECTOR FABIO CORTES DIAZ

NOTARIO VEINTITRES DE BOGOTA D.C. (E)

ESTE PAPEL NO TIENE COSTO PARA EL USUARIO



PRIMERA (1) COPIA (fotocopias) de la escritura pública número TRES MIL SETECIENTOS CINCUENTA Y CINCO (3.755) de fecha VEINTITRES (23) DE SEPTIEMBRE Del año 2.004 de su Original conforme al Art. 41 Del Decreto 2148 de 1983, que se expide en Bogotá a VEINTICUATRO (24) días del mes de SEPTIEMBRE del año 2004 en TRES (3) Folios útiles.

CON DESTINO A: INTERESADO



HECTOR FABIO CORTES DIAZ
NOTARIO 23 ENCARGADO DEL CIRCULO DE BOGOTA
D.C.

EL SUSCRITO NOTARIO 23, CERTIFICA QUE: el presente Poder se encuentra vigente hasta la fecha y no ha sido modificado o revocado por acto anterior. Para constancia se firma a los VEINTICUATRO (24) días del mes de SEPTIEMBRE DE DOS MIL CUATRO (2004).



HECTOR FABIO CORTES DIAZ
NOTARIO 23 ENCARGADO DEL CIRCULO DE BOGOTA
D.C.



OFICINA DE REGISTRO DE INSTRUMENTOS PUBLICOS DE BOGOTA ZONA CENTRO
CERTIFICADO DE TRADICION Y LIBERTAD DE
MATRICULA INMOBILIARIA

Tramita

Nro Matricula: 50C-1306423

Pagina 1

Impreso el 10 de Agosto de 2005 a las 08:47:11 a.m
No tiene validez sin la firma del registrador en la ultima pagina

4037 13366
(20-09-05)

CIRCULO REGISTRAL: 50C BOGOTA ZONA CENTRO DEPTO: BOGOTA D.C. MUNICIPIO: BOGOTA D.C. VEREDA: BOGOTA D.C.
FECHA APERTURA: 28-08-1992 RADICACION: 1992-52004 CON: SIN INFORMACION DE: 06-08-1992 COD CATASTRAL:
ESTADO DEL FOLIO: **ACTIVO** COD CATASTRAL ANT: *Hipoteca # 2.*

DESCRIPCION: CABIDA Y LINDEROS

GLOBO DE TERRENO FORMADO POR DOS LOTES CON UNA EXTENSION SUPERFICIARIA DE 552.50 MTS² Y CUYOS LINDEROS Y DEMAS ESPECIFICACIONES OBRAN EN LA ESCRITURA PUBLICA # 2126 DE 10-07-92 NOT.10. STAFE/BTA. SEGUN DECRETO #1711 DE 06-07-84.-

COMPLEMENTACION:

CONSTRUCTORA CALLE 51 Y CIA LTDA ADQUIRIO DOS LOTES DE TERRENO QUE HOY FORMAN UNO SOLO ASI; UNA PARTE POR COMPRA A AINMOBILIARIA BNABULSI ABUSAID Y CIA S.C.S. SEGUN ESCRITURA 2126 DE 20-07-92 NOTARIA 10 BTA, ESTA HUBO POR COMPRA A EDUARDO PENA A E HIJOS LTDA POR MEDIO DE LA ESCRITURA 5471 DE 17-12-86 NOTARIA 18 BTA, ESTE HUBO POR COMPRA A GALINDO BARON GILBERTO POR MEDIO DE LA ESCRITURA 1390 DE 23-04-86 NOTARIA 18 BTA, ESTE HUBO POR COMPRA A RESTREPO ANIBAL POR MEDIO DE LA ESCRITURA 1702 DE 02-04-85 NOTARIA 27 BTA, ESTE HUBO POR COMPRA A A INVERSIONES MAVINA S.A POR MEDIO DE LA ESCRITURA 1413 DE 20-03-85 NOTARIA 27 BTA, ESTA HUBO POR APOORTE DE MARIA VICTORIA ABUSAID DE NABULSI E HIJOS Y CIA S.EN.C. POR MEDIO DE LA ESCRITURA 4467 DE 02-09-82 NOTARIA 7 DE BTA, ESTA HUBO POR COMPRA A AINVERSIONES LOS ANGELES S.A. POR MEDIO DE LA ESCRITURA 1948 DE 09-07-81 NOTARIA 18 BTA, ESTA HUBO POR COMPRA A ABUSAID DE NABULSI MARIA VICTORIA SEGUN ESCRITURA 8524 DE 31-12-74 NOTARIA 7 DE BTA REGISTRADA AL FOLIO 050-0304169. ESTE HUBO POR COMPRA A JOSE A CORREA POR MEDIO DE LA ESCRITURA 413 DE 30-04-42 NOTARIA 2 BTA, OTRA PARTE LA HUBO CONSTRUCTORA CALLE 5 Y CIA LTDA POR COMPRA A INMOBILIARIA NABULSI ABUSAID Y CIA S.C.A. POR MEDIO DE LA ESCRITURA 2126 YA CITADA. ESTA HUBO POR COMPRA A EDUARDO PE/A A E HIJOS LTDA, SEGUN ESCRITURA 5472 DE 17-12-86 NOTARIA 18 BTA, ESTE HUBO POR COMPRA A GALINDO BARON GILBERTO POR MEDIO DE LA ESCRITURA 1388 DE 23-04-86 NOTARIA 18 BTA, ESTA HUBO POR COMPRA A AARESTREPO DURAN ANIBAL POR MEDIO DE LA ESCRITURA 1701 DE 02-04-86 NOTARIA 27 BTA, ESTA HUBO POR COMPRA A INVERSIONES MAVIANA S.A. POR MEDIO DE LA ESCRITURA 1439 DE 21-03-85 NOTARIA 27 BTA, ESTA HUBO POR APOORTE DE MARIA VICTORIA ABUSAID DE NABULSI E HIJOS Y CIA S.EN.C. POR MEDIO DE LA ESCRITURA 4467 DE 02-09-82 NOTARIA 7 BTA, ESTA HUBO POR COMPRA A INVERSIONES LOS ANGELES INVERSIONES LOS ANGELES S.A. POR MEDIO DE LA ESCRITURA 1644 DE 17-06-81 NOTARIA 18 BTA, ESTA HUBO POR APOORTE DE ABUSAID NAME VICTOR EDUARDO POR MEDIO DE LA ESCRITURA 8524 DE 31-12-74 NOTARIA 7 BTA, REGISTRADA AL FOLIO 050-0304172. ESTE HUBO POR COMPRA A JOSE P CORREA, SEGUN ESCRITURA 4113 DE 30-06-42 NOTARIA 2. BTA.

DIRECCION DEL INMUEBLE Tipo Predio: URBANO

1) SIN DIRECCION

MATRICULA ABIERTA CON BASE EN LA(s) SIGUIENTE(s) MATRICULA(s) (En caso de Integracion y otros)

304169

304172

ANOTACION: Nro 1 Fecha: 06-08-1992 Radicacion: 1992-52004

Doc: ESCRITURA 2126 del: 10-07-1992 NOTARIA 10. de SANTA FE DE BOGOTA

VALOR ACTO: \$

ESPECIFICACION: 999 ENGLOBE

PERSONAS QUE INTERVIENEN EN EL ACTO (X-Titular de derecho real de dominio, I-Titular de dominio incompleto)

A: CONSTRUCTORA CALLE 51 Y CIA LTDA

ENGLOBE

X

ANOTACION: Nro 2 Fecha: 27-12-1993 Radicacion: 101664



OFICINA DE REGISTRO DE INSTRUMENTOS PUBLICOS DE BOGOTA ZONA CENTRO
CERTIFICADO DE TRADICION Y LIBERTAD DE
MATRICULA INMOBILIARIA

Nro Matricula: 50C-1306423

Pagina 2

Impreso el 10 de Agosto de 2005 a las 08:47:12 a.m

No tiene validez sin la firma del registrador en la ultima pagina

Doc: ESCRITURA 7520 del: 23-11-1993 NOTARIA 9. de SANTAFE DE BOGOTA VALOR ACTO: \$ 220,000,000.00

ESPECIFICACION: 210 HIPOTECA ABIERTA

PERSONAS QUE INTERVIENEN EN EL ACTO(X-Titular de derecho real de dominio, I-Titular de dominio incompleto)

DE: CONSTRUCTORA CALLE 51 Y CIA.LTDA

A: CORPORACION DE AHORRO Y VIVIENDA "LAS VILLAS".- H

ANOTACION: Nro 3 Fecha: 28-09-1995 Radicacion: 1995-79461

Doc: OFICIO 2169 del: 19-09-1995 JUZGADO PRIMERO CIVIL DEL CIRCUITO de SANTAFE DE BOGOTA

VALOR ACTO: \$

ESPECIFICACION: 402 EMBARGO ACCION REAL

PERSONAS QUE INTERVIENEN EN EL ACTO(X-Titular de derecho real de dominio, I-Titular de dominio incompleto)

DE: CORPORACION DE AHORRO Y VIVIENDA LAS VILLAS.

A: SOCIEDAD CONSTRUCTORA CALLE 51 Y COMPA/IA LTDA. EC

ANOTACION: Nro 4 Fecha: 17-01-2002 Radicacion: 2002-3387

Doc: OFICIO 6100-1730 del: 11-01-2002 JUZGADO de BOGOTA D.C.

VALOR ACTO: \$

ESPECIFICACION: 0445 EMBARGO POR VALORIZACION POR BENEFICIO LOCAL (MEDIDA CAUTELAR)

PERSONAS QUE INTERVIENEN EN EL ACTO(X-Titular de derecho real de dominio, I-Titular de dominio incompleto)

DE: IDU

A: CONSTRUCTORA CALLE 51 EC

ANOTACION: Nro 5 Fecha: 12-02-2003 Radicacion: 2003-13435

Doc: OFICIO 014434 del: 04-02-2003 IDU de BOGOTA

VALOR ACTO: \$

Se cancela la anotacion No. 4.

ESPECIFICACION: 0723 CANCELACION DE VALORIZACION NO. 252-01 BENEFICIO LOCAL (CANCELACION)

PERSONAS QUE INTERVIENEN EN EL ACTO(X-Titular de derecho real de dominio, I-Titular de dominio incompleto)

DE: INSTITUTO DE DESARROLLO URBANO IDU

A: CALLE 51 CE

ANOTACION: Nro 6 Fecha: 12-12-2003 Radicacion: 2003-118340

Doc: OFICIO 2684 del: 27-11-2003 JUZGADO 1 CIVIL DEL CTO de BOGOTA D.C.

VALOR ACTO: \$

Se cancela la anotacion No. 3.

ESPECIFICACION: 0747 CANCELACION EMBARGO CON ACCION REAL # 110013103001199500647-01 (CANCELACION)

PERSONAS QUE INTERVIENEN EN EL ACTO(X-Titular de derecho real de dominio, I-Titular de dominio incompleto)

DE: AV VILLAS

A: SOCIEDAD CONSTRUCTORA CALLE 51 Y CIA LTDA CE

ANOTACION: Nro 7 Fecha: 12-12-2003 Radicacion: 2003-118342

Doc: SENTENCIA SIN del: 24-10-2003 JUZGADO 1 CIVIL DEL CTO de BOGOTA D.C.

VALOR ACTO: \$

ESPECIFICACION: 0108 ADJUDICACION EN REMATE (MODO DE ADQUISICION)

PERSONAS QUE INTERVIENEN EN EL ACTO(X-Titular de derecho real de dominio, I-Titular de dominio incompleto)

DE: SOCIEDAD CONSTRUCTORA CALLE 51 Y CIA LTDA

A: BANCO COMERCIAL AV VILLAS RTE.

NRO TOTAL DE ANOTACIONES: *7*



**OFICINA DE REGISTRO DE INSTRUMENTOS PUBLICOS DE BOGOTA ZONA CENTRO
CERTIFICADO DE TRADICION Y LIBERTAD DE
MATRICULA INMOBILIARIA**

Nro Matricula: 50C-1306423

Pagina 3

Impreso el 10 de Agosto de 2005 a las 08:47:12 a.m
No tiene validez sin la firma del registrador en la ultima pagina

FIN DE ESTE DOCUMENTO

El interesado debe comunicar al registrador cualquier falla o error en el registro de los documentos


USUARIO: CAJEBA36 Impreso por: CAJEBA36

TURNO: 2005-471953 FECHA: 10-08-2005

Zayda Barrero de Noguera

El Registrador Principal: ZAYDA BARRERO DE NOGUERA

NO REQUIERE SELLO. ARTICULO 11 DECRETO 2150 DE 1995



**SUPERINTENDENCIA
DE NOTARIADO
Y REGISTRO**

LA GUARDA DE LA FE PUBLICA

Registrador Principal
Zayda Barrero de Noguera
10-08-2005

NOTARIA TREINTA Y UNA
ESPACIO EN BLANCO
Esther Bonivento Johnson
NOTARIA TREINTA Y UNA de Bogotá D.C.

NOTARIA TREINTA Y UNA
ESPACIO EN BLANCO
Esther Bonivento Johnson
NOTARIA TREINTA Y UNA de Bogotá D.C.

NOTARIA TREINTA Y UNA
ESPACIO EN BLANCO
Esther Bonivento Johnson
NOTARIA TREINTA Y UNA de Bogotá D.C.

Es fiel y : SEGUNDA copia de la escritura
publica numero 4037 de la fecha: 03.09.19
la cual se expide en 27 hojas con destino
a: EL INTERESADO
Dada en BOGOTÁ, D.C., a la fecha: 03.10.12
Papel como: (Art. 41 decreto 2143/93) Exento
del impuesto de Timbre Nacional (Art. 69 ley 75
de 1986).



Es fe
ESTHER BONIVENTO JOHNSON
NOTARIA TREINTA Y UNO DE BOGOTÁ
DE BOGOTÁ D.C.



1971-1972

1971-1972

1971-1972

1971-1972

1971-1972

1971-1972

1971-1972

1971-1972

1971-1972



**Constancia de Declaración y/o pago
del Impuesto Predial**

Referencia de Recaudo:

21010214111

Formulario No.

2021301040115419579

AÑO GRAVABLE 2021			
A. IDENTIFICACIÓN DEL PREDIO			
1. CHIP AAA0090SDCX	2. Matricula Inmobiliaria 050C01306423	3. Cédula Catastral 51 13 25	4. Estrato 0
5. Dirección del Predio CL 51 13 46			
B. INFORMACION AREAS DEL PREDIO		C. CLASIFICACIÓN Y TARIFA	
6. Área de terreno en metros 497.00	7. Área construida en metros 2504.90	8. Destino 66-DOTACIONALES	
9. Tarifa 6		9.1 Porcentaje de exención 0 %	
D. IDENTIFICACIÓN DEL CONTRIBUYENTE			
10. Apellido(s) y Nombres ó Razón Social NIXONS RAMOS VILLALOBOS		11. Documento de Identificación (tipo y Número) CC 79590688 - 0	
12. Numero de Identificación de quien efectuó el pago CC 79590688 - 0			
E. DATOS DE LA DECLARACIÓN Y/O PAGO			
13. AUTOVALUO (Base Gravable)	AA	3,431,294,000	
14. IMPUESTO A CARGO	FU	22,303,000	
15. SANCIONES	VS	0	
16. DESCUENTO POR INCREMENTO DIFERENCIAL		0	
F. AJUSTE PARA PREDIOS ACTUALIZADOS			
17. IMPUESTO AJUSTADO	IA	22,303,000	
G. SALDO A CARGO			
18. TOTAL SALDO A CARGO	HA	22,303,000	
H. PAGO			
19. VALOR A PAGAR	VP	22,303,000	
20. DESCUENTO POR PRONTO PAGO	TD	2,230,000	
21. DESCUENTO ADICIONAL 1%	DA	223,000	
22. INTERESES DE MORA	IM	0	
23. TOTAL A PAGAR	TP	19,850,000	
24. APOORTE VOLUNTARIO	AV	0	
25. TOTAL A PAGAR CON APOORTE VOLUNTARIO	TA	19,850,000	
INFORMACIÓN DEL DECLARANTE O QUIEN REALIZA EL PAGO			
FIRMA		FECHA DE PRESENTACIÓN 17/06/2021 00.00.00	
CALIDAD DEL DECLARANTE PROPIETARIO		CONSECUTIVO TRANSACCIÓN 071410200310388	
NOMBRES Y APELLIDOS NIXONS RAMOS VILLALOBOS		VALOR PAGADO: 19,850,000	
CC <input type="checkbox"/> NIT <input type="checkbox"/> TI <input type="checkbox"/> CE <input type="checkbox"/>		LUGAR DE PRESENTACIÓN: BANCOLOMBIA	
79590688		TIPO FORMULARIO: Factura	

Amigo Contribuyente:

Constancia virtual de la declaración y/o pago de su impuesto, generada por la Dirección de Impuesto de Bogotá

AÑO GRAVABLE

2023



FACTURA
IMPUESTO PREDIAL
UNIFICADO

No. Referencia

23011375169

401

Factura Número:

2023001041813751178

CODIGO QR:



A. IDENTIFICACIÓN DEL PREDIO						
1. CHIP AAA0090SDCX		2. DIRECCIÓN CL 51 13 46		3. MATRÍCULA INMOBILIARIA 050C01306423		
B.DATOS DEL CONTRIBUYENTE						
4.TIPO	5. No. IDENTIFICACIÓN	6. NOMBRES Y APELLIDOS O RAZÓN SOCIAL	7. % COPROPIEDAD	8. CALIDAD	9. DIRECCIÓN DE NOTIFICACIÓN	10. MUNICIPIO
CC	79683579	LUIS RAMOS VILLALOBOS	33,33 %	PROPIETARIO	KR 28 10 83 LC 402	BOGOTA, D.C.
CC	80233454	PEDRO RAMOS VILLALOBOS	33,33 %	PROPIETARIO	CL 55 14 32	BOGOTA, D.C.
CC	79590688	NICXONS RAMOS VILLALOBOS	33,33 %	PROPIETARIO	CL 55 14 64	BOGOTA, D.C.

11. OTROS

C. LIQUIDACIÓN FACTURA					
12. AVALÚO CATASTRAL	3.914.269.000	13. DESTINO HACENDARIO	66-DOTACIONALES	14. TARIFA	6,5
15. % EXENCIÓN	0,00	16. % EXCLUSIÓN PARCIAL	0,00		
17. IMPUESTO A CARGO	25.443.000	18. DESCUENTO INCREMENTO DIFERENCIAL	0	19. IMPUESTO AJUSTADO	25.443.000

D. PAGO CON DESCUENTO		HASTA	12/05/2023	HASTA	14/07/2023
20. VALOR A PAGAR	VP		25.443.000		25.443.000
21. DESCUENTO POR PRONTO PAGO	TD		2.544.000		0
22. DESCUENTO ADICIONAL	DA		0		0
23. TOTAL A PAGAR	TP		22.899.000		25.443.000
E. PAGO ADICIONAL VOLUNTARIO					
24. PAGO VOLUNTARIO	AV		2.544.000		2.544.000
25. TOTAL CON PAGO VOLUNTARIO	TA		25.443.000		27.987.000

F. MARQUE EN EL RECUADRO LA FECHA DE PAGO

PAGO CON APOORTE VOLUNTARIO

HASTA 12/05/2023

☐ BOGOTÁ SOLIDARIA EN CASA

HASTA 14/07/2023

☐ BOGOTÁ SOLIDARIA EN CASA

(415)7707202600856(8020)23011375169148616847(3900)00000025443000(96)20230512

(415)7707202600856(8020)23011375169138547356(3900)00000027987000(96)20230714

PAGO SIN APOORTE VOLUNTARIO

HASTA 12/05/2023

☐

HASTA 14/07/2023

☐

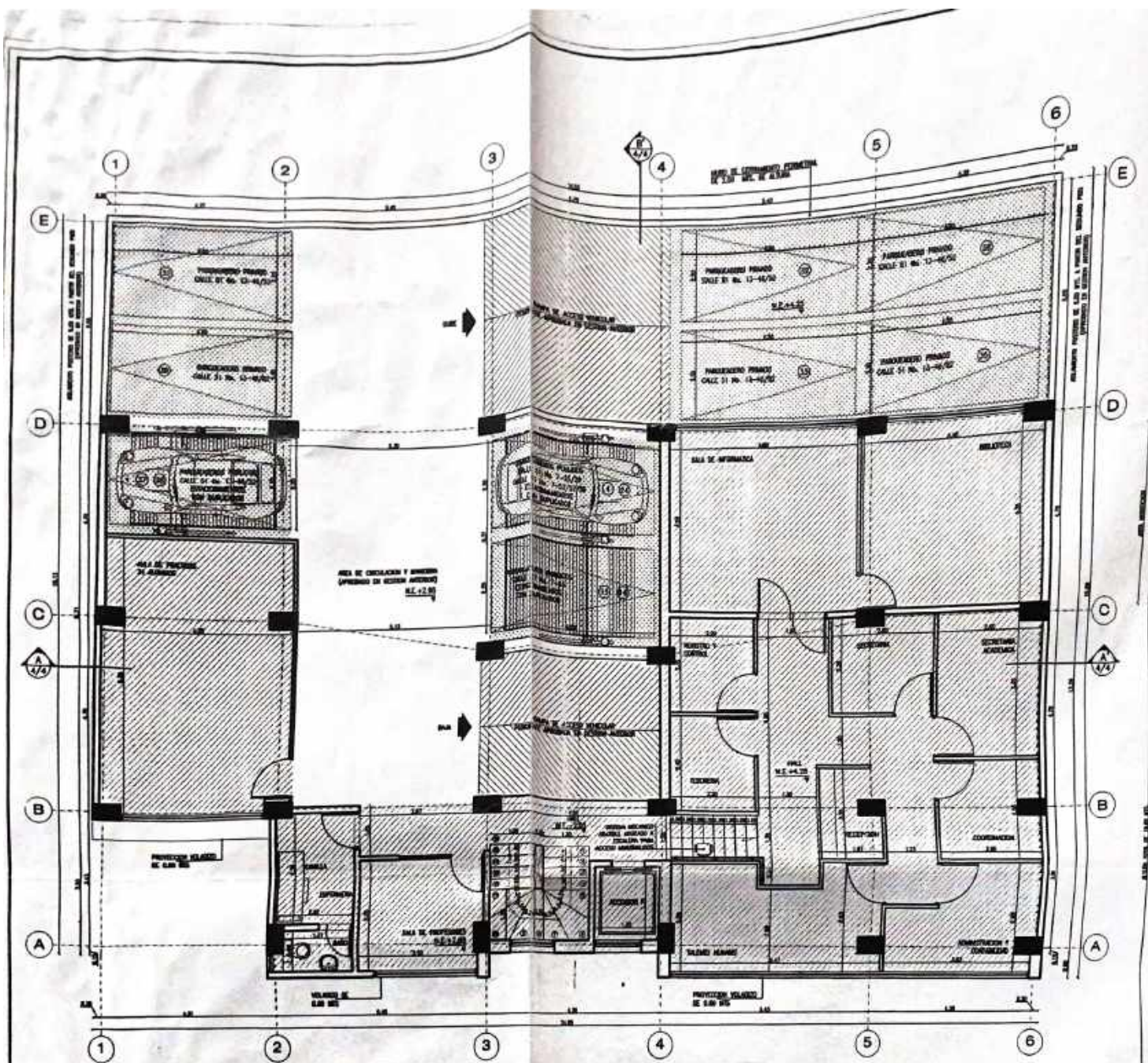
(415)7707202600856(8020)23011375169037381364(3900)0000002899000(96)20230512

(415)7707202600856(8020)23011375169010847633(3900)00000025443000(96)20230714

SERIAL AUTOMÁTICO DE TRANSACCIÓN (SAT)

SELLO

CONTRIBUYENTE





ADICION Y MODIFICACION

INSTITUCIONAL CLASE II A
UNA (1) UNIDAD

COMERCIO ZONAL
TRES (3) UNIDADES

GESTION ANTERIOR
No. L.C.06-5-0493
DE 8 MAYO/2006


Arq. Jaime Armando Torres S.
RUT. 8800-700000

Proyectado por:
**PEDRO NEL RAMOS V.
NICKONS RAMOS V.
LUIS EDUARDO RAMOS V.**

Ubicación:
CALLE 51 No.13-46/52
URBANIZACION MARLY
LOCALIDAD DE CHAPINERO

Contenido:
PLANTA SEGUNDO PISO
FACHADA CALLE 51
LOCALIZACION GENERAL

Observaciones:
☒ ADECUADA
☐ AREA MODIFICADA

Elaborado:
J.A.T.N.
Escala:
1:75
Fecha:
2 DE 4
Abril/2009

FACHADA PRINCIPAL CALLE 51

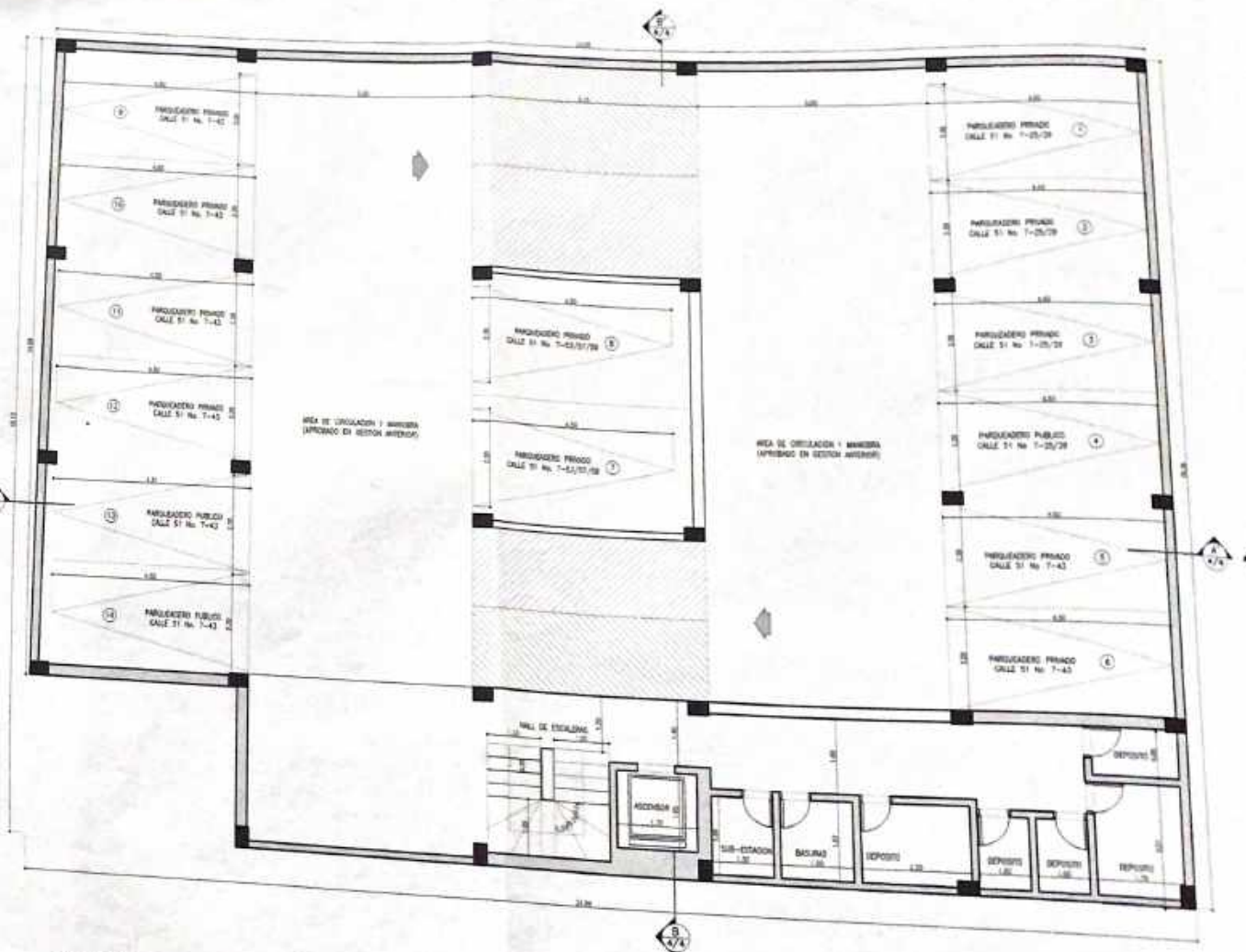
INTERESADO

Escuela Urbana 2
AND ALUMNOS ADICIONALES
LA PRESENTE PLANTA HACEN PARTE DE LA
MODIFICACION DE LA LICENCIA No.
MIC 06-5-0493
Fecha: **07 MAYO 2009**

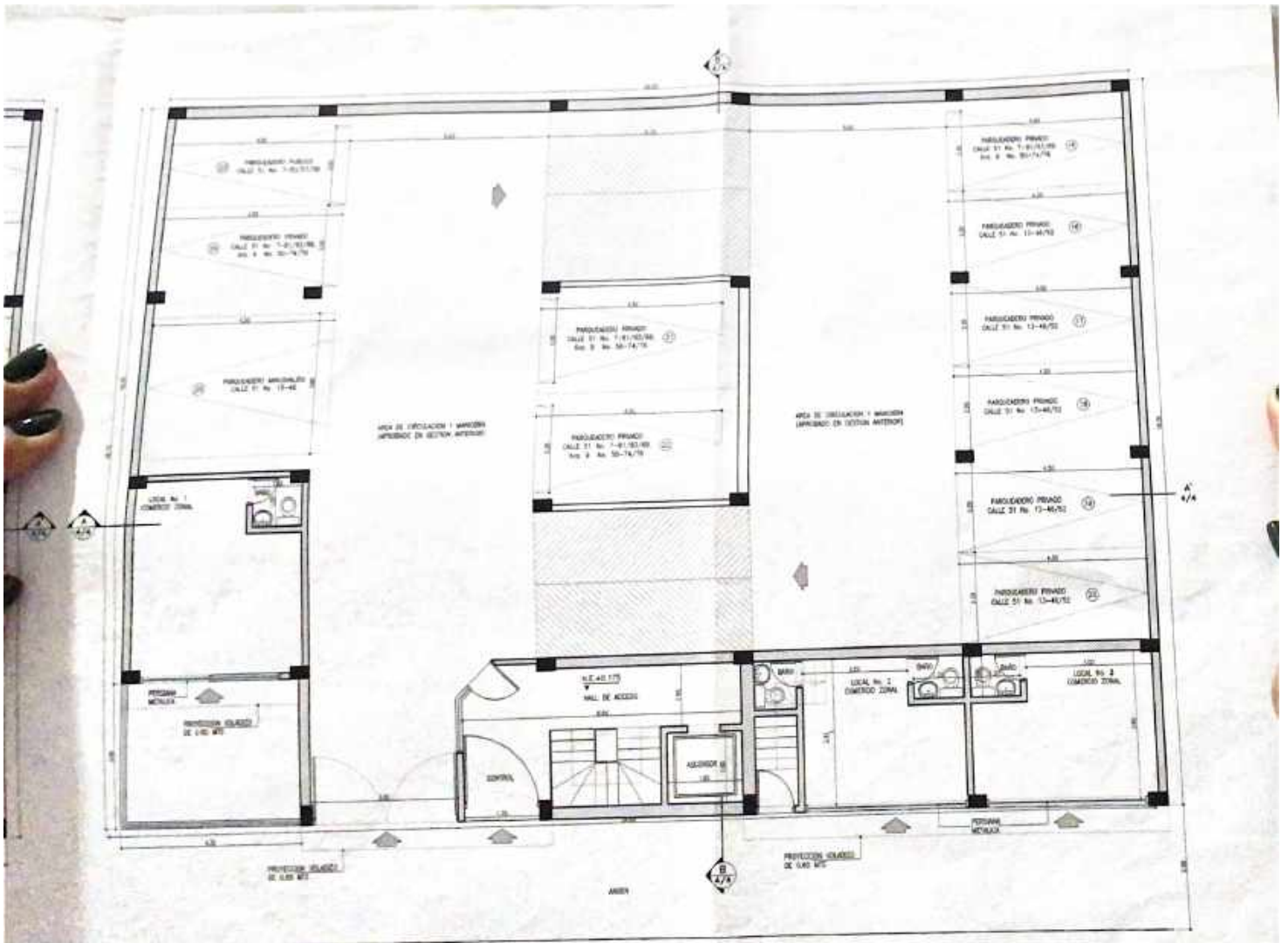

20 FEB 2009

S.C.043-0145

23 ABR 2009



PLANTA SOTANO



ORDENAMIENTO UNICO NACIONAL

0. DATOS GENERALES

PÁGINA 1

00-2-0145
20 FEB. 2009

No. 5753

Los ciudadanos deben llenar este formulario y las instrucciones

IDENTIFICACIÓN DE LA SOLICITUD

1.1 TIPO DE TRAMITE	1.2 MODALIDAD LICENCIA DE CONSTRUCCIÓN	1.3 PROYECTO DE CONSTRUCCIÓN	1.4 VIGENCIA
<input type="checkbox"/> MODAL <input type="checkbox"/> PROYECTO <input type="checkbox"/> MODIFICACIÓN	<input type="checkbox"/> LICENCIA DE CONSTRUCCIÓN <input type="checkbox"/> LICENCIA DE CONSTRUCCIÓN DE LA EXISTENCIA DE UNA CONSTRUCCIÓN <input type="checkbox"/> LICENCIA DE SUBDIVISIÓN <input type="checkbox"/> LICENCIA DE PROPIEDAD HORIZONTAL	<input type="checkbox"/> CONSTRUCCIÓN <input type="checkbox"/> REFORZAMIENTO ESTRUCTURAL <input type="checkbox"/> MODIFICACIÓN <input type="checkbox"/> AMPLIACIÓN <input type="checkbox"/> DEMOLICIÓN TOTAL <input type="checkbox"/> DEMOLICIÓN PARCIAL <input type="checkbox"/> RECONSTRUCCIÓN <input type="checkbox"/> REPARACIÓN <input type="checkbox"/> CERRAMIENTO	<input type="checkbox"/> SUBDIVISIÓN RURAL <input type="checkbox"/> SUBDIVISIÓN URBANA <input type="checkbox"/> RELOTEO

INFORMACIÓN SOBRE EL PREDIO (Marcar con una X en la casilla correspondiente)

1. DIRECCIÓN ACTUAL	2. DIRECCIÓN ANTERIOR	3. CASO DEL PREDIO
CALLE 51 No. 13-46		AAA0030SDCX
4. NÚMERO DE MATRÍCULA INMOBILIARIA	5. IDENTIFICACIÓN CATASTRAL	6. URBANIZACIÓN
50C-1306423	511323	MARLY
7. EXTRATO	8. LOCALIDAD	9. URBANIZACIÓN
4	CHAPINERO	MARLY

10. PLANO DEL LOTE	11. PLANO TOPOGRÁFICO
<input type="checkbox"/>	<input type="checkbox"/>
12. NÚMERO	13. MZ No.
008232	02
14. MZ CATASTRAL	15. LOTE No.
008232	24

16. VECINOS COLINDANTES

NOMBRE	DIRECCIÓN
PROPIETARIO 1/4 POSEEDOR	CL 51 N° 13-18/22/24/26/30/40/42/44
DIRECCIÓN PARA CORRESPONDENCIA	RR 13 N° 51-03/05/07
NOMBRE	RR 13 N° 51-11/17
DIRECCIÓN	RR 13 N° 51-25/27
DIRECCIÓN PARA CORRESPONDENCIA	CL 51 N° 13-30/34/36



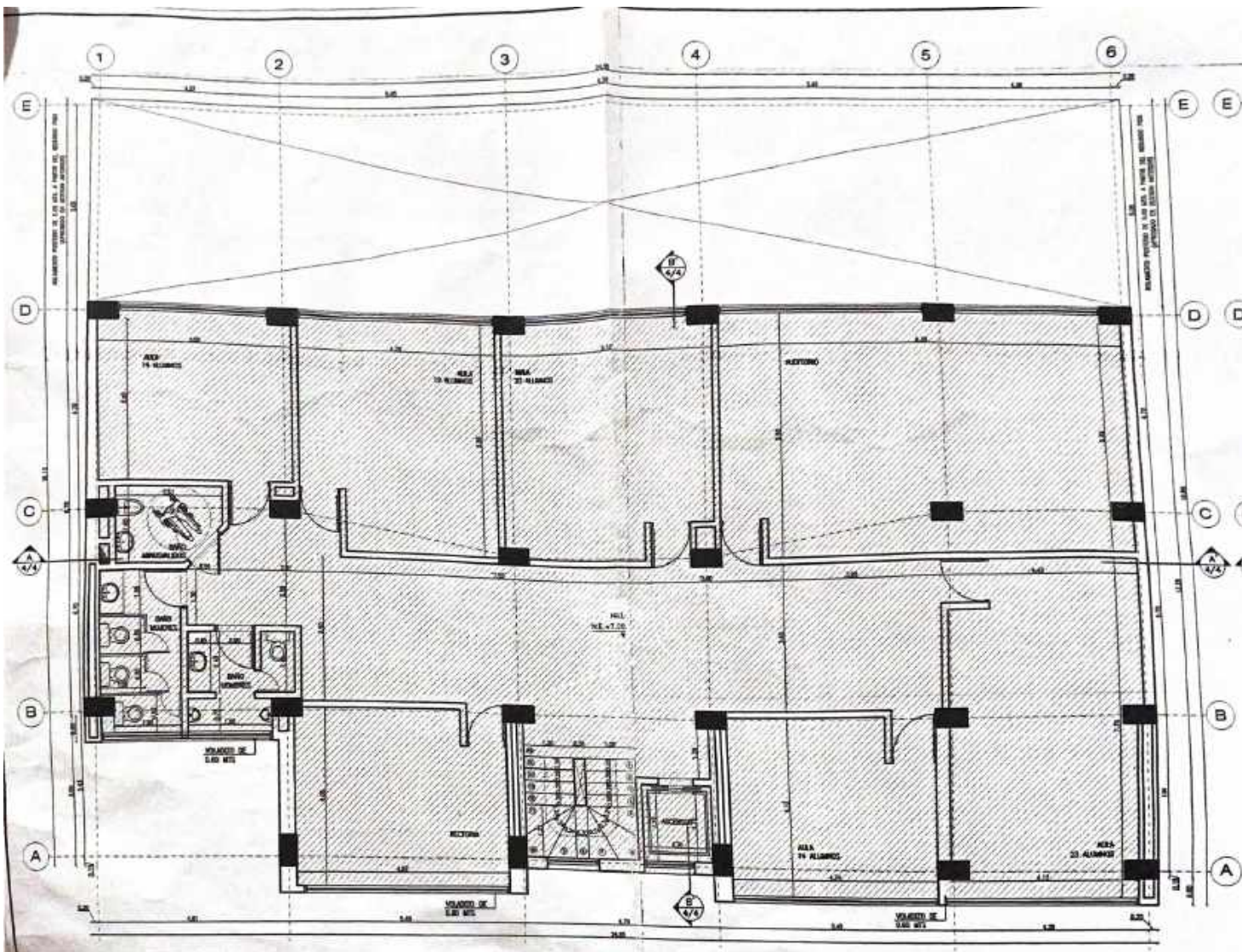
4. LINDEROS DIMENSIONES Y ÁREAS

LINDEROS	TIPO	CONVULSIT ORDE
NORTE	24,55 m	LT 22 (MZ CATASTRAL)
ORIENTE	18,36 m	LT 23 y LT (MZ CATASTRAL)
SUR	24,55 m	CL 51
OCCIDENTE	18,43 m	LT 37
ÁREA TOTAL DEL PREDIO	454,05 m²	

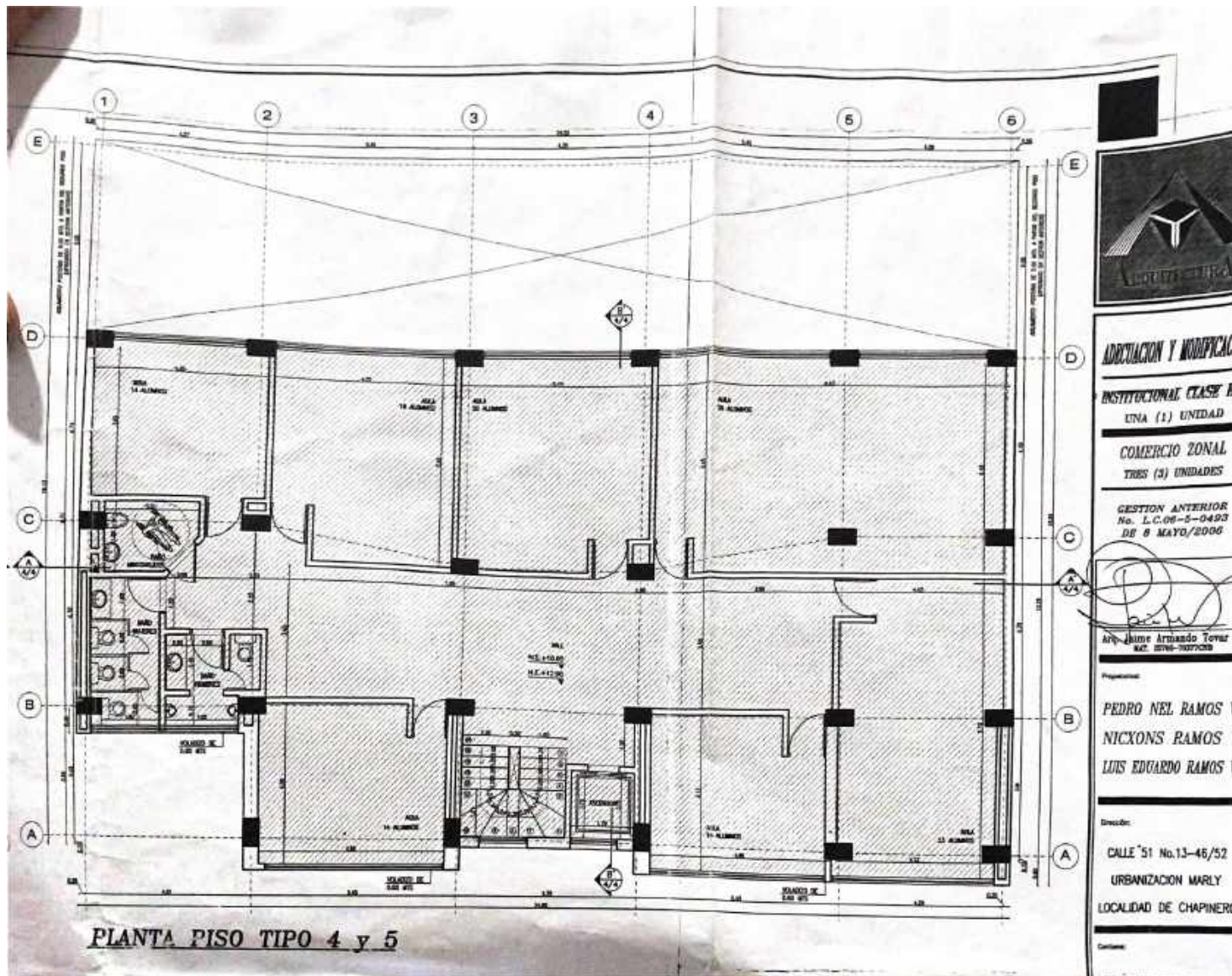
5. TITULARES

LOS FIRMANTES TITULARES Y PROFESIONALES DECLARAMOS BAJO LA GRAVEDAD DEL JURAMENTO QUE NOS RESPONSABILIZAMOS TOTALMENTE POR LOS ESTUDIOS Y DOCUMENTOS CORRESPONDIENTES CON ESTE FORMULARIO Y POR LA VERACIDAD DE LOS DATOS AQUÍ CONSIGNADOS ASÍ MISMO DECLARAMOS QUE CONOCEMOS LAS DISPOSICIONES VIGENTES QUE REGEN LA MATERIA Y LAS SANCIONES ESTABLECIDAS

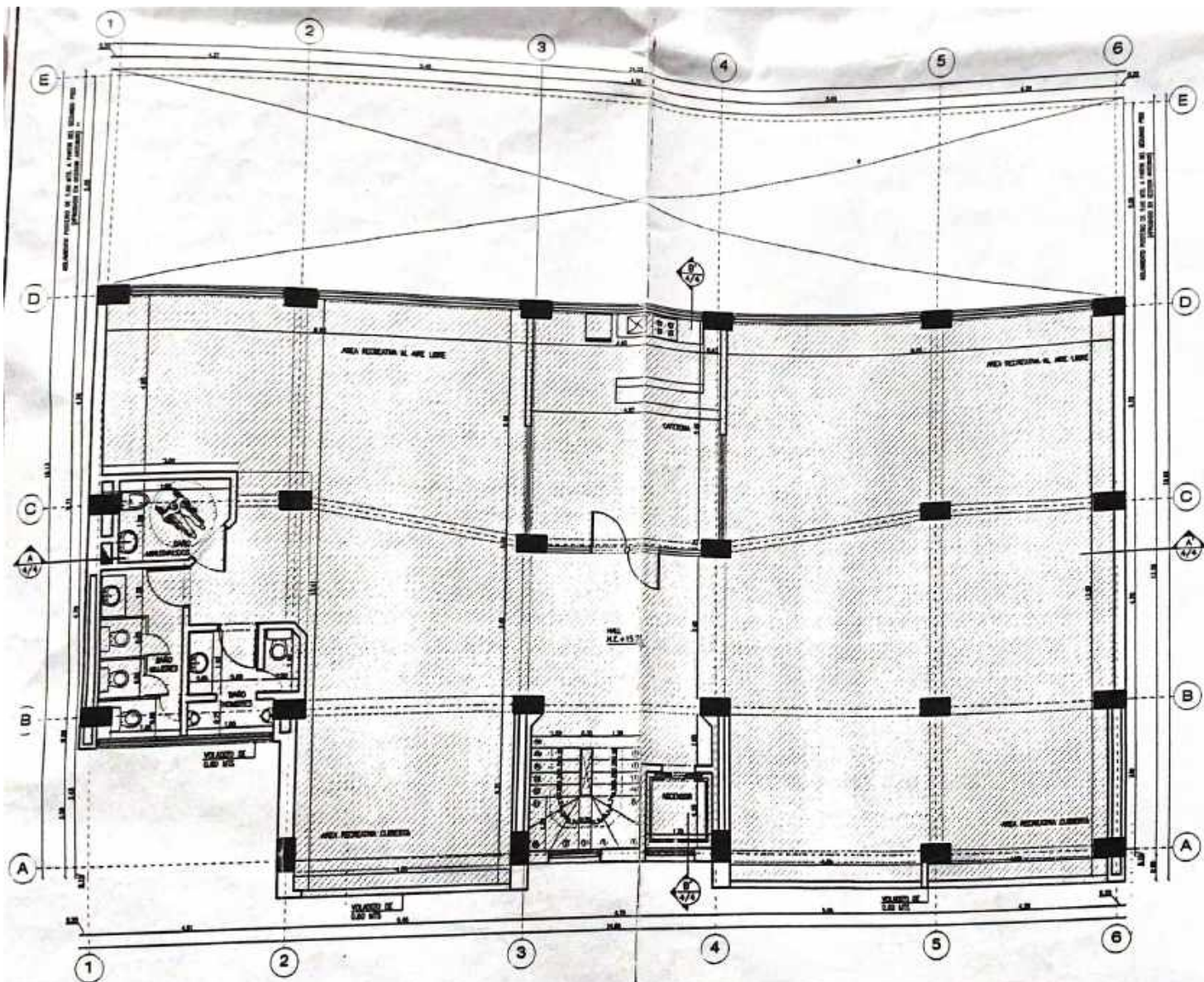
a. TITULARES DE LA LICENCIA		b. C.C. o NIT	c. FIRMAS
EDUARDO RAMOS VILLALOBOS		c.e. 79.683.579	
PEDRO NEE RAMOS VILLALOBOS		c.e. 80.233.954	
NIRKOL RAMOS VILLALOBOS		c.e. 79.590.686	
d. PROFESIONALES RESPONSABLES			
URBANIZADOR O CONTRATISTA		Nº DE MATRÍCULA PROFESIONAL	FIRMA
JAINY ARMANDO TOVAR NOVOA		25700-70377 CND	
ARQUITECTO O PROYECTISTA		Nº DE MATRÍCULA PROFESIONAL	FIRMA
JAINY ARMANDO TOVAR NOVOA		25700-70377 CND	
INGENIERO CIVIL CALCULISTA (dependencia máxima 5 años o especialización)		Nº DE MATRÍCULA PROFESIONAL	FIRMA
CHUANG CENY TORO		19202-05532	
INGENIERO O GEOTECNISTA (dependencia máxima 5 años o especialización)		Nº DE MATRÍCULA PROFESIONAL	FIRMA
DISEÑADOR DE ELEMENTOS NO ESTRUCTURALES (dependencia máxima 3 años)		Nº DE MATRÍCULA PROFESIONAL	FIRMA
DIRECCIÓN CORRESPONDENCIA		TELÉFONOS	FAX
K 53A + 5-34			4203515
NOMBRE		DIRECCIÓN CORRESPONDENCIA	TELÉFONOS
JAINY ARMANDO TOVAR NOVOA		K 53A + 5-34	3102527321
			4203515



PLANTA TERCER

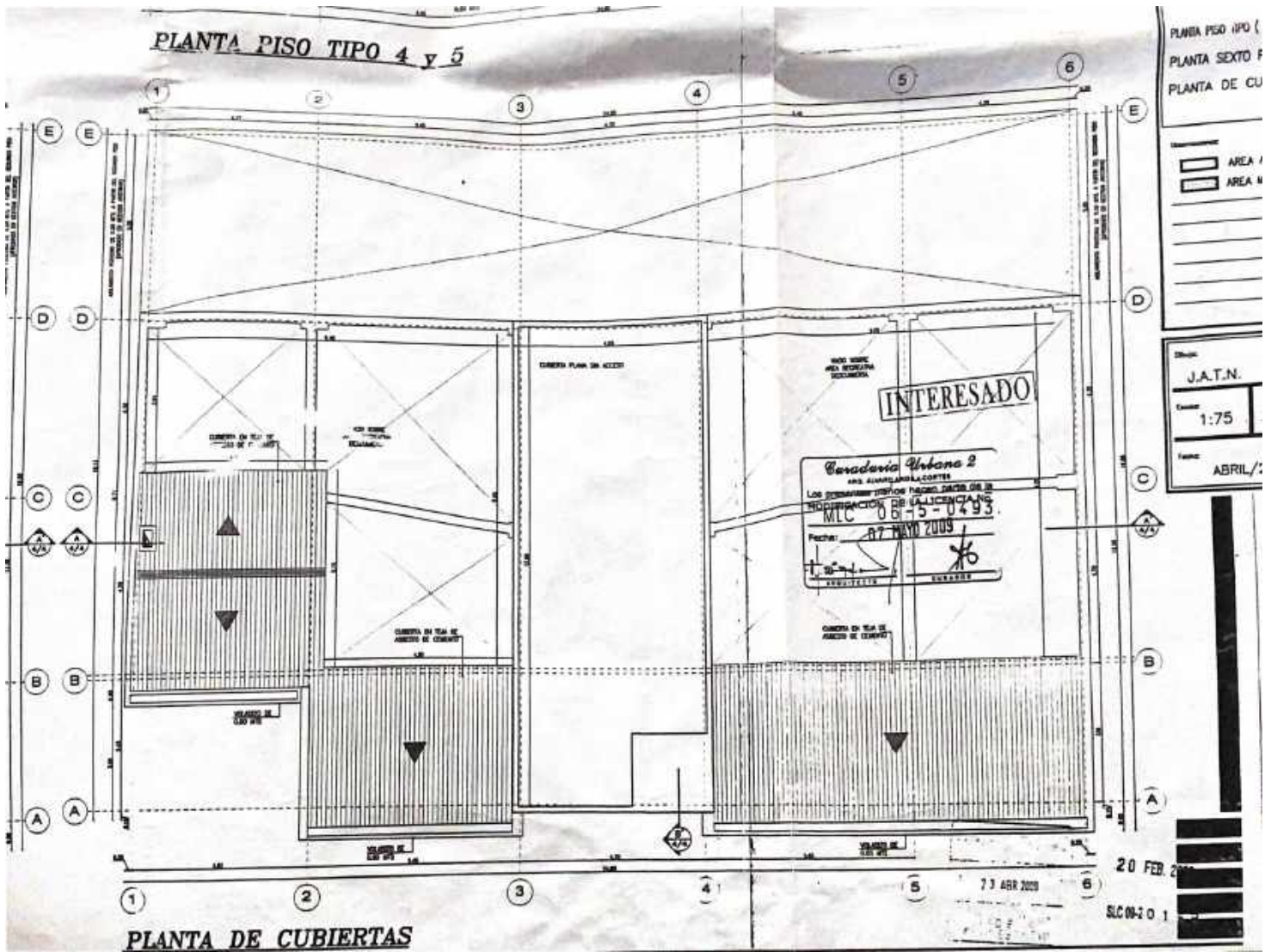


PLANTA PISO TIPO 4 y 5



PLANTA SEXTO PISO

PLANTA PISO TIPO 4 y 5





ADecuACION Y MODIFICACION

INSTITUCIONAL CLASE H A
UNA (1) UNIDAD

COMERCIO TONAL
TRES (3) UNIDADES

GESTION ANTERIOR
No. L.C.06-0-0403
DE 8 MAYO/2006

Arq. Jaime Armando Tovar N.
MAT. 32960-7077020

Propietarios:

PEDRO NEL RAMOS V.
NIXONS RAMOS V.
LUIS EDUARDO RAMOS V.

Directivo:

CALLE 51 No.13-46/52
URBANIZACION MARLY
LOCALIDAD DE CHAPINERO

Contiene:

PLANTA PISO IFO (3, 4 Y 5)
PLANTA SEXTO PISO
PLANTA DE CUBIERTAS

Observaciones:

☐ AREA ADECUADA
☐ AREA MODIFICADA


Diseño:

J.A.T.N.

Escala:
1:75

Folio: No. 1
3 DE 4

Fecha:
ABRIL/2009



ADecuACION Y MODIFICACION

INSTITUCIONAL CLASE II A
UNA (1) UNIDAD

COMERCIO ZONAL
TRES (3) UNIDADES

GESTION ANTERIOR
No. L.C. 00-5-0493
DE 6 MAYO/2008

Arq. Jaime Armando Tovar N.
MET. 35780-78877C80

Propietarios:

PEDRO NEL RAMOS V.
NICKONS RAMOS V
LUIS EDUARDO RAMOS V.

Dirección:

CALLE 51 No.13-46/52
URBANIZACION MARLY
LOCALIDAD DE CHAPINERO

Contiene:

PLANTA SEGUNDO PISO
FACHADA CALLE 51
LOCALIZACION GENERAL

Observaciones:

☒ ADECUADA
☐ AREA MODIFICADA

Dibujó:

J.A.T.N.

Escala:

1:75

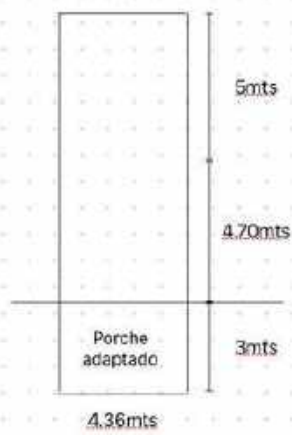
Folio No.:

2 DE 4

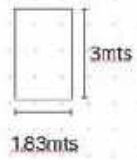
Fechó:

ABRIL/2009

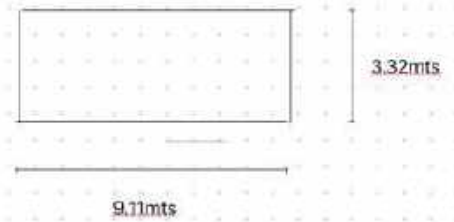
Local/Restaurante
CL 51 13 46



Almacén miscelánea
CL 51 13 46




Spa de uñas
CL 51 13 46



Piso 5 y 6

CL 51 13 46



25mts

13.72mts

Piso 3 y 4

CL 51 13 46



13.72mts

Señor Juez,
E.S.D.

Por lo exigido en el Artículo 226 del Código General del Proceso, en mi calidad de Perito y para la providencia de la prueba pericial presentada por el suscrito, bajo la gravedad del juramento manifiesto:

Yo CESAR ALFONSO JIMENEZ QUINTERO, identificado con la cedula de ciudadanía No88.229.287 de CUCUTA, de profesión INGENIERO CIVIL, Relaciono y adjunto mis estudios:

- **INGENIERO CIVIL** - Universidad francisco de Paula Santander- Cúcuta 2022.
- **Especialista en Alta Gerencia** – Universidad Libre- Cúcuta 2007.
- **Especialista en gestión Territorial y Avalúos**- Universidad Santo tomas-Bogotá 2022.
- **Técnico Laboral por Competencias en Avalúos**- La Corporación Tecnológica Empresarial- Bogotá 2020.

Inscrito en el Registro Abierto Avaluadores – RAA AVAL-88229287 Corporación Colombiana Autorreguladora de Avaluadores ANAV, con las siguientes categorías:

Categoría 1 - Inmuebles Urbanos
Categoría 2 - Inmuebles Rurales
Categoría 3 - Recursos Naturales y Suelos De Protección
Categoría 4 - Obras de
Infraestructura
Categoría 5 - Edificaciones de Conservación
Arqueológica y Monumentos Históricos
Categoría 6 - Inmuebles Especiales
Categoría 7 - Maquinaria Fija, Equipos y Maquinaria Móvil
Categoría 8 - Maquinaria Y Equipos Especiales
Categoría 9- Obras de Arte, Orfebrería, Patrimoniales y
Similares
Categoría 10 - Semovientes y Animales
Categoría 11 - Activos Operacionales Y Establecimientos De Comercio
Categoría 12 – Intangibles
Categoría 13- Intangibles Especiales

Otorgadas según, Régimen Académico Artículo 6 Literal A numeral (1) de la Ley 1673 de 2013 y reglamentada en el Decreto 556 del 2014.

Para efectos de Notificaciones mi dirección es CALLE 151 # 18ª-34 OFICINA 505 BOGOTA, mi correo electrónico es cjimenez@losrosales.com y mi teléfono de contacto es 3046401610

-
- a) *Mi opinión es independiente y corresponde a su real convicción profesional.*
 - b) En materia de publicaciones en los últimos 10 años, en el año 2022: Identificación y valoración del componente económico de terreno en el barrio la arboleda del municipio de Facatativá - Cundinamarca, mediante la metodología de valoración masiva de zonas homogéneas físicas y geoeconómicas.
 - c) Lista de avalúos realizados por mí, los cuales se aportan en el presente archivo y mi hoja de vida anexa a la presente.
 - d) Informo que no he sido designado en procesos anteriores por la misma parte o por el mismo apoderado de la parte, más que el avalúo realizado y presentado.
 - e) Declaro que el método de Evaluación utilizado para la realización del Avalúo de Inmueble es : Para la determinación del valor comercial del inmueble en estudio y de acuerdo en lo establecido en el Decreto Número 1420 de 24 de julio de 1998 expedido por la Presidencia de la República, Ministerios de Hacienda y Desarrollo y su correspondiente Resolución y Reglamentación N° 620 del 23 de septiembre de 2008 expedida por el Instituto Geográfico Agustín Codazzi.
 - f) Declaro que los métodos utilizados en el avalúo realizado son los mismos métodos utilizados en el ejercicio regular de mi profesión, métodos de la Resolución y Reglamentación N° 620 del 23 de septiembre de 2008 expedida por el Instituto Geográfico Agustín Codazzi.
 - g) *Que no me encuentro incurso en inhabilidades ni en las causales contenidas en el artículo [50](#), en lo pertinente.*

Los documentos aportados en el ejercicio de mi labor como Perito Avaluador son los enviados por la empresa para la cual laboro y con base en ellos se hace el estudio pertinente. **No tengo Investigaciones ni sanciones en lo referente a mi Profesión como Ingeniero civil y Perito Avaluador.**

Atentamente,



CESAR ALFONSO JIMENEZ QUINTERO

C.C. 88229287 Perito Avaluador

Dirección de Notificación: CALLE 151 # 18ª-34 OFICINA 505

Celular: 3046401610 Correo electrónico: cjimenez@losrosales.com

Código	Fecha Creación	Fecha Visita	Fecha Cierre	NIT	DirigidoA	Cedula Solicitante	Estrato	Nombre Solicitante	Sector	Ciudad	Dirección	Tipoinmueble	Perito	ValorAvaluo	Estado
CO-PRG_2 022_37780 19	2022-11-25	17/12/2022	2023-01-05 20:01:00	890903938 -8	890903938 -8	900766018	S/E	PELLETS PREMIUM SAS	Rural	Alvarado	KM1 VIA ALVARAD O PREDIO LA ESMER ALDA LOTE 2	Finca	ING. CESAR ALFONSO JIMENEZ QUINTERO	\$2,073,736 ,489	CERRADO
CO-PRG_2 022_37833 85	2022-12-12	17/12/2022	2023-01-05 16:01:00	890903938 -8	890903938 -8	901129696	S/E	EXTRA PELLETS ZOMAC S.A.S	Rural	Alvarado	# PLANTA LOTES RE STANTES LOTE 5-2	Finca	ING. CESAR ALFONSO JIMENEZ QUINTERO	\$1,149,684 ,010	CERRADO
AD-PRG_2 022_32381 63	2022-10-12	25/10/2022	2022-12-06 00:12:00	890903938 -8	890903938 -8	890903938 -8	Comercial	GRUPO B ANCOLOM BIA S.A.	Urbano	Bogotá D.C.	CL 106 56 41 of. 201- 301-403-70 6-501-502- 505-506-60 1-603-701- 704-705	Oficina	ING. CESAR ALFONSO JIMENEZ QUINTERO	\$5,316,847 ,253	CERRADO
LR-BM- NIIF-021	2021-11-09	29/11/2022	2022-12-05 20:12:00	900215071 -1	900215071 -1	900215071 -1	Comercial	BANCO DE LAS MICR OFINANZA S- BANCAMÍA S.A.	Urbano	Arauca	CARRERA 20 # # 22-44-48 LOTE	Local	ING. CESAR ALFONSO JIMENEZ QUINTERO	\$737,990,7 40	CERRADO
LRNIIF-900 2514011-G S2	2022-11-11	15/11/2022	2022-11-25 20:11:00	900251401 1	-1	900251401 1	Comercial	GRUPO SOLERIUM S.A.	Urbano	Bogotá D.C.	KR 18B 116 16 OF 401,402,40 3,404,405, 406,407,40 8, GR 102,GR 105,GR 222, GR 222B	Oficina	ING. CESAR ALFONSO JIMENEZ QUINTERO	\$2,331,030 ,000	CERRADO
LRCAJA-1 121816756	2022-11-21	25/11/2022	2022-12-03 17:12:00	NIT 860021967 -7	NIT 860021967 -7	112181675 6	3	ALEX JULIAN SAAVEDR A VEGA	Urbano	Villavicenci o	CRA 40 N° 5A 41 SUR CJ RES. ALCA RAVAN ET. 3. APTO 402	Apartament o	ING. CESAR ALFONSO JIMENEZ QUINTERO	\$366,669,1 75	CERRADO

											TO 4 y GARAJES 463 Y 464				
LR-900251 4011-GS2	2022-11-11	15/11/2022	2022-11-24 22:11:00	900251401 1	-1	900251401 1	Comercial	GRUPO SOLERIUM S.A.	Urbano	Bogotá D.C.	KR 18B 116 16 OF 401,402,40 3,404,405, 406,407,40 8	Oficina	ING. CESAR ALFONSO JIMENEZ QUINTERO	\$2,202,300 ,000	CERRADO
LR-900251 401-GS	2022-11-11	17/11/2022	2022-11-24 21:11:00	900251401	-1	900251401	5	GRUPO SOLERIUM S.A.	Urbano	Bogotá D.C.	TV 58 114A 11	Casa	ING. CESAR ALFONSO JIMENEZ QUINTERO	\$962,869,5 92	CERRADO
LRNIIF-634 84766	2022-10-31	01/10/2022	2022-11-09 18:11:00	63484766	-1	63484766	4	SOLANO JAIMES LEYLA YOHANY	Urbano	Girón	CALLE 22 # 15-38 CONJUN TO RESIDE NCIAL LOS ROBLES RESERVA SAN JORGE P.H. I ETAPA TORRE 4 APARTAM ENTO 825	Apartament o	ING. CESAR ALFONSO JIMENEZ QUINTERO	\$190,574,5 76	CERRADO
RE-PRG_2 022_30846 24	2022-09-27	29/09/2022	2022-10-06 20:10:00	890903938 -8	890903938 -8	890903938 -8	4	GRUPO B ANCOLOM BIA	Urbano	BarrancaB ermeja	CRA 36 # 35-19 EDIFICIO TITANIUM PREMIUM BARRIO LOS PINOS	Edificio	ING. CESAR ALFONSO JIMENEZ QUINTERO	\$3,979,601 ,810	CERRADO
CO-PRG_2 022_26249 49	2022-08-24	16/09/2022	2022-09-21 14:09:00	890903938 -8	890903938 -8	900455156	Comercial	SERVICIO S Y SUMIN ISTROS CJVN SAS	Urbano	Ricaurte	LOTE # 6 PARCELA CION ISLA DEL SOL CARRERA 5. # 9-67 hoy carrera 5 # 9-81	Hotel	ING. CESAR ALFONSO JIMENEZ QUINTERO	\$2,433,945 ,636	CERRADO

CO-PRG_2 022_16708 97-3	2022-06-07	11/06/2022	2022-07-12 20:07:00	890903938 -8	890903938 -8	900384005	S/E	SANTOS Y SANTOS I NVERSION ES S EN CS	Rural	EL DOVIO	LOTE EL RECUERD O VEREDA DE BELGICA	Finca- Terreno	ING. CESAR ALFONSO JIMENEZ QUINTERO	\$354,036,1 71	CERRADO
DAC-LC-P RG_2022_ 1790486	2022-06-16	21/06/2022	2022-07-08 15:07:00	890903938 -8	890903938 -8	890903938 -8	2	GRUPO B ANCOLOM BIA S.A.	Rural	Barbosa	RURAL BARBOSA SANTAND ER LOTE	Lote	ING. CESAR ALFONSO JIMENEZ QUINTERO	\$149,779,1 55	CERRADO
DAC-PRG_ 2022_1790 486-LOTE S	2022-06-16	21/06/2022	2022-07-01 15:07:00	890903938 -8	890903938 -8	890903938 -8	2	GRUPO B ANCOLOM BIA S.A.	Rural	Barbosa	RURAL BARBOSA SANTAND ER	Lote	ING. CESAR ALFONSO JIMENEZ QUINTERO	\$1,896,426 ,667	CERRADO
DAC-1C-P RG_2022_ 1790486	2022-06-23	21/06/2022	2022-06-30 19:06:00	890903938 -8	890903938 -8	890903938 -8	2	GRUPO B ANCOLOM BIA S.A.	Urbano	Barbosa	RURAL BARBOSA SANTAND ER CASA LOTE 1C	Lote	ING. CESAR ALFONSO JIMENEZ QUINTERO	\$162,109,7 70	CERRADO
DAC-7C-P RG_2022_ 1790486	2022-06-23	21/06/2022	2022-06-30 19:06:00	890903938 -8	890903938 -8	890903938 -8	2	GRUPO B ANCOLOM BIA S.A.	Urbano	Barbosa	RURAL BARBOSA SANTAND ER CASA LOTE 7C	Lote	ING. CESAR ALFONSO JIMENEZ QUINTERO	\$214,338,8 36	CERRADO
DAC-6C-P RG_2022_ 1790486	2022-06-23	21/06/2022	2022-06-30 19:06:00	890903938 -8	890903938 -8	890903938 -8	2	GRUPO B ANCOLOM BIA S.A.	Urbano	Barbosa	RURAL BARBOSA SANTAND ER CASA LOTE 6C	Lote	ING. CESAR ALFONSO JIMENEZ QUINTERO	\$226,480,8 58	CERRADO
DAC-5C-P RG_2022_ 1790486	2022-06-23	21/06/2022	2022-06-30 19:06:00	890903938 -8	890903938 -8	890903938 -8	2	GRUPO B ANCOLOM BIA S.A.	Urbano	Barbosa	RURAL BARBOSA SANTAND ER CASA LOTE 5C	Lote	ING. CESAR ALFONSO JIMENEZ QUINTERO	\$211,972,0 33	CERRADO
LRCAJA-1 101684348 -2	2022-04-06	08/04/2022	2022-06-23 21:06:00	NIT 860021967 -7	NIT 860021967 -7	110168434 8	3	JOHN JAIRO AYALA HEREDIA	Urbano	Socorro	CALLE 4 SUR # 8-58 APTO 101 PRIMER PISO	Apartament o	ING. CESAR ALFONSO JIMENEZ QUINTERO	\$136,296,1 81	CERRADO
DAC-20B-P	2022-06-16	21/06/2022	2022-06-30	890903938	890903938	890903938	2	GRUPO B	Rural	Barbosa	RURAL	Casa	ING.	\$434,109,7	CERRADO

RG_2022_1790486			19:06:00	-8	-8	-8		ANCOLOM BIA S.A.			BARBOSA SANTANDER CASA LOTE 20B		CESAR ALFONSO JIMENEZ QUINTERO	70	
DAC-19B-P RG_2022_1790486	2022-06-16	21/06/2022	2022-06-30 16:06:00	890903938 -8	890903938 -8	890903938 -8	2	GRUPO B ANCOLOM BIA S.A.	Rural	Barbosa	RURAL BARBOSA SANTANDER CASA LOTE 19B	Casa	ING. CESAR ALFONSO JIMENEZ QUINTERO	\$434,109,770	CERRADO
DAC-18B-P RG_2022_1790486	2022-06-16	21/06/2022	2022-06-30 16:06:00	890903938 -8	890903938 -8	890903938 -8	2	GRUPO B ANCOLOM BIA S.A.	Rural	Barbosa	RURAL BARBOSA SANTANDER CASA LOTE 18B	Casa	ING. CESAR ALFONSO JIMENEZ QUINTERO	\$491,909,770	CERRADO
DAC-17B-P RG_2022_1790486	2022-06-16	21/06/2022	2022-06-30 19:06:00	890903938 -8	890903938 -8	890903938 -8	2	GRUPO B ANCOLOM BIA S.A.	Rural	Barbosa	RURAL BARBOSA SANTANDER CASA LOTE 17B	Casa	ING. CESAR ALFONSO JIMENEZ QUINTERO	\$434,109,770	CERRADO
DAC-16B-P RG_2022_1790486	2022-06-16	21/06/2022	2022-06-30 15:06:00	890903938 -8	890903938 -8	890903938 -8	2	GRUPO B ANCOLOM BIA S.A.	Rural	Barbosa	RURAL BARBOSA SANTANDER CASA LOTE 16B	Casa	ING. CESAR ALFONSO JIMENEZ QUINTERO	\$434,109,770	CERRADO
DAC-9A-P RG_2022_1790486	2022-06-16	21/06/2022	2022-06-30 16:06:00	890903938 -8	890903938 -8	890903938 -8	2	GRUPO B ANCOLOM BIA S.A.	Rural	Barbosa	RURAL BARBOSA SANTANDER CASA LOTE 9A	Casa	ING. CESAR ALFONSO JIMENEZ QUINTERO	\$464,860,232	CERRADO
DAC-8A-P RG_2022_1790486	2022-06-16	21/06/2022	2022-06-30 16:06:00	890903938 -8	890903938 -8	890903938 -8	2	GRUPO B ANCOLOM BIA S.A.	Rural	Barbosa	RURAL BARBOSA SANTANDER CASA LOTE 8A	Casa	ING. CESAR ALFONSO JIMENEZ QUINTERO	\$464,860,232	CERRADO
DAC-7A-P RG_2022_1790486	2022-06-16	21/06/2022	2022-06-30 16:06:00	890903938 -8	890903938 -8	890903938 -8	2	GRUPO B ANCOLOM BIA S.A.	Rural	Barbosa	RURAL BARBOSA SANTANDER CASA LOTE 7A	0	ING. CESAR ALFONSO JIMENEZ QUINTERO	\$464,860,232	CERRADO
DAC-6A-P RG_2022_1790486	2022-06-16	21/06/2022	2022-06-30 16:06:00	890903938 -8	890903938 -8	890903938 -8	2	GRUPO B ANCOLOM BIA S.A.	Rural	Barbosa	RURAL BARBOSA SANTAND	Casa	ING. CESAR ALFONSO	\$495,900,232	CERRADO

											ER CASA LOTE 6A		JIMENEZ QUINTERO		
DAC-5A-P RG_2022_ 1790486	2022-06-16	21/06/2022	2022-06-30 16:06:00	890903938 -8	890903938 -8	890903938 -8	2	GRUPO B ANCOLOM BIA S.A.	Rural	Barbosa	RURAL BARBOSA SANTAND ER CASA LOTE 5A	Casa	ING. CESAR ALFONSO JIMENEZ QUINTERO	\$436,860,2 32	CERRADO
DAC-4A-P RG_2022_ 1790486	2022-06-16	21/06/2022	2022-06-30 16:06:00	890903938 -8	890903938 -8	890903938 -8	2	GRUPO B ANCOLOM BIA S.A.	Rural	Barbosa	RURAL BARBOSA SANTAND ER CASA LOTE 4A	Casa	ING. CESAR ALFONSO JIMENEZ QUINTERO	\$436,860,2 32	CERRADO
DAC-3A-P RG_2022_ 1790486	2022-06-16	21/06/2022	2022-06-30 16:06:00	890903938 -8	890903938 -8	890903938 -8	2	GRUPO B ANCOLOM BIA S.A.	Rural	Barbosa	RURAL BARBOSA SANTAND ER CASA LOTE 3A	Casa	ING. CESAR ALFONSO JIMENEZ QUINTERO	\$471,860,2 32	CERRADO
DAC-2A-P RG_2022_ 1790486	2022-06-16	21/06/2022	2022-06-30 16:06:00	890903938 -8	890903938 -8	890903938 -8	2	GRUPO B ANCOLOM BIA S.A.	Rural	Barbosa	RURAL BARBOSA SANTAND ER CASA LOTE 2A	0	ING. CESAR ALFONSO JIMENEZ QUINTERO	\$436,860,2 32	CERRADO
DAC-1A-P RG_2022_ 1790486	2022-06-16	21/06/2022	2022-06-30 16:06:00	890903938 -8	890903938 -8	890903938 -8	2	GRUPO B ANCOLOM BIA S.A.	Rural	Barbosa	RURAL BARBOSA SANTAND ER CASA LOTE 1A	Casa	ING. CESAR ALFONSO JIMENEZ QUINTERO	\$436,860,2 32	CERRADO
DAC-PRG_ 2022_1790 486	2022-06-16	21/06/2022	2022-07-01 17:07:00	890903938 -8	890903938 -8	890903938 -8		GRUPO B ANCOLOM BIA S.A.	Rural	Barbosa	RURAL BARBOSA SANTAND ER	0	ING. CESAR ALFONSO JIMENEZ QUINTERO	\$15,742,75 6,736	CERRADO

Código	Fecha Creación	Fecha Visita	Fecha Cierre	NIT	DirigidoA	Cedula Solicitante	Estrato	Nombre Solicitante	Sector	Ciudad	Dirección	Tipoinmueble	Perito	ValorAvaluo	Estado
CO-PRG_2022_2624949	2022-08-24	16/09/2022	2022-09-21 14:09:00	890903938-8	890903938-8	900455156	Comercial	SERVICIO S Y SUMINISTROS CJVN SAS	Urbano	Ricaurte	LOTE # 6 PARCELA CION ISLA DEL SOL CARRERA 5. # 9-67 hoy carrera 5 # 9-81	Hotel	ING. CESAR ALFONSO JIMENEZ QUINTERO	\$2,433,945,636	CERRADO
CO-PRG_2022_1670897-3	2022-06-07	11/06/2022	2022-07-12 20:07:00	890903938-8	890903938-8	900384005	S/E	SANTOS Y SANTOS I NVERSIONES S EN CS	Rural	EL DOVIO	LOTE EL RECUERDO VEREDA DE BELGICA	Finca-Terreno	ING. CESAR ALFONSO JIMENEZ QUINTERO	\$354,036,171	CERRADO
DAC-LC-PRG_2022_1790486	2022-06-16	21/06/2022	2022-07-08 15:07:00	890903938-8	890903938-8	890903938-8	2	GRUPO B ANCOLOMBIA S.A.	Rural	Barbosa	RURAL BARBOSA SANTANDER LOTE	Lote	ING. CESAR ALFONSO JIMENEZ QUINTERO	\$149,779,155	CERRADO
DAC-PRG_2022_1790486-LOTES	2022-06-16	21/06/2022	2022-07-01 15:07:00	890903938-8	890903938-8	890903938-8	2	GRUPO B ANCOLOMBIA S.A.	Rural	Barbosa	RURAL BARBOSA SANTANDER	Lote	ING. CESAR ALFONSO JIMENEZ QUINTERO	\$1,896,426,667	CERRADO
DAC-1C-PRG_2022_1790486	2022-06-23	21/06/2022	2022-06-30 19:06:00	890903938-8	890903938-8	890903938-8	2	GRUPO B ANCOLOMBIA S.A.	Urbano	Barbosa	RURAL BARBOSA SANTANDER CASA LOTE 1C	Lote	ING. CESAR ALFONSO JIMENEZ QUINTERO	\$162,109,770	CERRADO
DAC-7C-PRG_2022_1790486	2022-06-23	21/06/2022	2022-06-30 19:06:00	890903938-8	890903938-8	890903938-8	2	GRUPO B ANCOLOMBIA S.A.	Urbano	Barbosa	RURAL BARBOSA SANTANDER CASA LOTE 7C	Lote	ING. CESAR ALFONSO JIMENEZ QUINTERO	\$214,338,836	CERRADO
DAC-6C-PRG_2022_1790486	2022-06-23	21/06/2022	2022-06-30 19:06:00	890903938-8	890903938-8	890903938-8	2	GRUPO B ANCOLOMBIA S.A.	Urbano	Barbosa	RURAL BARBOSA SANTANDER CASA LOTE 6C	Lote	ING. CESAR ALFONSO JIMENEZ QUINTERO	\$226,480,858	CERRADO
DAC-5C-P	2022-06-23	21/06/2022	2022-06-30	890903938	890903938	890903938	2	GRUPO B	Urbano	Barbosa	RURAL	Lote	ING.	\$211,972,0	CERRADO

RG_2022_1790486			19:06:00	-8	-8	-8		ANCOLOM BIA S.A.			BARBOSA SANTANDER CASA LOTE 5C		CESAR ALFONSO JIMENEZ QUINTERO	33	
LRCAJA-1 101684348-2	2022-04-06	08/04/2022	2022-06-23 21:06:00	NIT 860021967-7	NIT 860021967-7	1101684348	3	JOHN JAIRO AYALA HEREDIA	Urbano	Socorro	CALLE 4 SUR # 8-58 APTO 101 PRIMER PISO	Apartamento	ING. CESAR ALFONSO JIMENEZ QUINTERO	\$136,296,181	CERRADO
DAC-20B-P RG_2022_1790486	2022-06-16	21/06/2022	2022-06-30 19:06:00	890903938-8	890903938-8	890903938-8	2	GRUPO B ANCOLOM BIA S.A.	Rural	Barbosa	RURAL BARBOSA SANTANDER CASA LOTE 20B	Casa	ING. CESAR ALFONSO JIMENEZ QUINTERO	\$434,109,770	CERRADO
DAC-19B-P RG_2022_1790486	2022-06-16	21/06/2022	2022-06-30 16:06:00	890903938-8	890903938-8	890903938-8	2	GRUPO B ANCOLOM BIA S.A.	Rural	Barbosa	RURAL BARBOSA SANTANDER CASA LOTE 19B	Casa	ING. CESAR ALFONSO JIMENEZ QUINTERO	\$434,109,770	CERRADO
DAC-18B-P RG_2022_1790486	2022-06-16	21/06/2022	2022-06-30 16:06:00	890903938-8	890903938-8	890903938-8	2	GRUPO B ANCOLOM BIA S.A.	Rural	Barbosa	RURAL BARBOSA SANTANDER CASA LOTE 18B	Casa	ING. CESAR ALFONSO JIMENEZ QUINTERO	\$491,909,770	CERRADO
DAC-17B-P RG_2022_1790486	2022-06-16	21/06/2022	2022-06-30 19:06:00	890903938-8	890903938-8	890903938-8	2	GRUPO B ANCOLOM BIA S.A.	Rural	Barbosa	RURAL BARBOSA SANTANDER CASA LOTE 17B	Casa	ING. CESAR ALFONSO JIMENEZ QUINTERO	\$434,109,770	CERRADO
DAC-16B-P RG_2022_1790486	2022-06-16	21/06/2022	2022-06-30 15:06:00	890903938-8	890903938-8	890903938-8	2	GRUPO B ANCOLOM BIA S.A.	Rural	Barbosa	RURAL BARBOSA SANTANDER CASA LOTE 16B	Casa	ING. CESAR ALFONSO JIMENEZ QUINTERO	\$434,109,770	CERRADO
DAC-9A-P RG_2022_1790486	2022-06-16	21/06/2022	2022-06-30 16:06:00	890903938-8	890903938-8	890903938-8	2	GRUPO B ANCOLOM BIA S.A.	Rural	Barbosa	RURAL BARBOSA SANTANDER CASA LOTE 9A	Casa	ING. CESAR ALFONSO JIMENEZ QUINTERO	\$464,860,232	CERRADO
DAC-8A-P RG_2022_1790486	2022-06-16	21/06/2022	2022-06-30 16:06:00	890903938-8	890903938-8	890903938-8	2	GRUPO B ANCOLOM BIA S.A.	Rural	Barbosa	RURAL BARBOSA SANTAND	Casa	ING. CESAR ALFONSO	\$464,860,232	CERRADO

											ER CASA LOTE 8A		JIMENEZ QUINTERO		
DAC-7A-P RG_2022_ 1790486	2022-06-16	21/06/2022	2022-06-30 16:06:00	890903938 -8	890903938 -8	890903938 -8	2	GRUPO B ANCOLOM BIA S.A.	Rural	Barbosa	RURAL BARBOSA SANTAND ER CASA LOTE 7A	0	ING. CESAR ALFONSO JIMENEZ QUINTERO	\$464,860,2 32	CERRADO
DAC-6A-P RG_2022_ 1790486	2022-06-16	21/06/2022	2022-06-30 16:06:00	890903938 -8	890903938 -8	890903938 -8	2	GRUPO B ANCOLOM BIA S.A.	Rural	Barbosa	RURAL BARBOSA SANTAND ER CASA LOTE 6A	Casa	ING. CESAR ALFONSO JIMENEZ QUINTERO	\$495,900,2 32	CERRADO
DAC-5A-P RG_2022_ 1790486	2022-06-16	21/06/2022	2022-06-30 16:06:00	890903938 -8	890903938 -8	890903938 -8	2	GRUPO B ANCOLOM BIA S.A.	Rural	Barbosa	RURAL BARBOSA SANTAND ER CASA LOTE 5A	Casa	ING. CESAR ALFONSO JIMENEZ QUINTERO	\$436,860,2 32	CERRADO
DAC-4A-P RG_2022_ 1790486	2022-06-16	21/06/2022	2022-06-30 16:06:00	890903938 -8	890903938 -8	890903938 -8	2	GRUPO B ANCOLOM BIA S.A.	Rural	Barbosa	RURAL BARBOSA SANTAND ER CASA LOTE 4A	Casa	ING. CESAR ALFONSO JIMENEZ QUINTERO	\$436,860,2 32	CERRADO
DAC-3A-P RG_2022_ 1790486	2022-06-16	21/06/2022	2022-06-30 16:06:00	890903938 -8	890903938 -8	890903938 -8	2	GRUPO B ANCOLOM BIA S.A.	Rural	Barbosa	RURAL BARBOSA SANTAND ER CASA LOTE 3A	Casa	ING. CESAR ALFONSO JIMENEZ QUINTERO	\$471,860,2 32	CERRADO
DAC-2A-P RG_2022_ 1790486	2022-06-16	21/06/2022	2022-06-30 16:06:00	890903938 -8	890903938 -8	890903938 -8	2	GRUPO B ANCOLOM BIA S.A.	Rural	Barbosa	RURAL BARBOSA SANTAND ER CASA LOTE 2A	0	ING. CESAR ALFONSO JIMENEZ QUINTERO	\$436,860,2 32	CERRADO
DAC-1A-P RG_2022_ 1790486	2022-06-16	21/06/2022	2022-06-30 16:06:00	890903938 -8	890903938 -8	890903938 -8	2	GRUPO B ANCOLOM BIA S.A.	Rural	Barbosa	RURAL BARBOSA SANTAND ER CASA LOTE 1A	Casa	ING. CESAR ALFONSO JIMENEZ QUINTERO	\$436,860,2 32	CERRADO
DAC-PRG_ 2022_1790 486	2022-06-16	21/06/2022	2022-07-01 17:07:00	890903938 -8	890903938 -8	890903938 -8		GRUPO B ANCOLOM BIA S.A.	Rural	Barbosa	RURAL BARBOSA SANTAND ER	0	ING. CESAR ALFONSO JIMENEZ QUINTERO	\$15,742,75 6,736	CERRADO

LR-NIIF-90 06416921- 12	2022-04-20	29/03/2022	2022-04-25 15:04:00	900641692 1	-1	900641692 1	Industrial	E-CONTAI NERS COLOMBI A S.A.S	Rural	Cota	MI: sin informacion , Escritura: PARQUE E MPRESARI AL Y COMERCI AL ROSALIND A PH LOTE 63	Bodega	ING. CESAR ALFONSO JIMENEZ QUINTERO	\$5,086,707 ,130	CERRADO
LR-900641 6921-11	2022-04-19	20/04/2022	2022-04-23 16:04:00	900641692 1	-1	900641692 1	6	E-CONTAI NERS COLOMBI A S.A.S	Urbano	Bogotá D.C.	CL 109A 17 26 AP 301 GJ 3 DP 1	Apartament o	ING. CESAR ALFONSO JIMENEZ QUINTERO	\$650,659,3 95	CERRADO
LR-NIIF-90 06416921- 10	2022-04-19	28/03/2022	2022-04-25 22:04:00	900641692 1	-1	900641692 1	5	E-CONTAI NERS COLOMBI A SAS	Urbano	Bogotá D.C.	CL 114A 47A 21	Casa	ING. CESAR ALFONSO JIMENEZ QUINTERO	\$1,442,959 ,825	CERRADO
LRIND-109 3770537-2	2022-03-23	24/03/2022	2022-03-25 23:03:00	109377053 7	-1	109377053 7	S/E	YEIZON AL EXANDER VERGEL DURAN	Rural	Cartagena de Indias	CORREGI MIENTO EL MANZA NILLO PO NTEZUELA EN LA BOQUILLA DEL LOTE 5 LOTE 5 A	Lote	ING. CESAR ALFONSO JIMENEZ QUINTERO	\$1,957,596 ,900	CERRADO
AC-ESC-P RG_2022_ 701356	2022-03-14		2022-03-16 14:03:00	890903938 -8	890903938 -8	890903938 -8	4	GRUPO B ANCOLOM BIA S.A.	Urbano	Manizales	CALLE 18 A # 9-97 LOCAL COMERCI AL 5 NIVEL -9.02	Local	ING. CESAR ALFONSO JIMENEZ QUINTERO	\$48,235,35 3	CERRADO
AC-ESC-P RG_2022_ 698353	2022-03-14		2022-03-15 16:03:00	890903938 -8	890903938 -8	890903938 -8	Comercial	GRUPO B ANCOLOM BIA S.A.	Urbano	Bogotá D.C.	KR 111C 86 05 LC 248	Local	ING. CESAR ALFONSO JIMENEZ QUINTERO	\$566,145,1 34	CERRADO
CA-PRG_2 022_60010	2022-03-03	11/02/2022	2022-03-07 16:03:00	890903938 -8	890903938 -8	900808509	S/E	GRUPO B ANCOLOM	Rural	Chachagui	LOTE RURAL	Lote	ING. CESAR	\$1,055,196 ,720	CERRADO

6								BIA S.A. / DICOMER SAS			SECCION CANO CENTRO		ALFONSO JIMENEZ QUINTERO		
LRIND-723 56016-2	2022-03-03	02/04/2022	2022-04-06 23:04:00	860002964 -4	-1	72356016	1	DANNY JOSE DIAZ BARRAZA	Urbano	Cartagena de Indias	LOTE 8 MANZANA A,II ETAPA / SECTOR LOS COLONOS , BARRIO DANIEL LEMAITRE	Casa	ING. CESAR ALFONSO JIMENEZ QUINTERO	\$186,547,2 62	CERRADO
MAN-PRG_ 2022_8200 8	2022-02-11	04/02/2022	2022-02-11 21:02:00	890903938 -8	890903938 -8	98146362 / 59807030	S/E	JORGE ANDRES DELGADO MORALES y CHAMORR O ERAZO EDILMA EUFEMIA	Rural	Linares	EL EDEN	Casa	ING. CESAR ALFONSO JIMENEZ QUINTERO	\$109,183,6 84	CERRADO
RE-PRG_2 022_14102 4	2022-01-19	15/02/2022	2022-03-10 19:03:00	890903938 -8	890903938 -8	6772137	2	GRUPO B ANCOLOM BIA S.A. / DANIEL R ODRIGUEZ SIERRA	Rural	Ubaté	CALLE 2B # 3E-23	Casa	ING. CESAR ALFONSO JIMENEZ QUINTERO	\$93,063,60 9	CERRADO



República de Colombia
Ministerio de Educación Nacional
y en su nombre

La Universidad Francisco de Paula Santander

Decreto Jurídico No-20, Septiembre 19 de 1962 de la Gobernación del Departamento Norte de Santander

Confiere el Título de
Ingeniero Civil

A

Diego Alfonso Jiménez Quintero


C.C. No. **88.229.287** expedida en **Cúcuta, M. de S.**

Quien cumplió satisfactoriamente con los requisitos académicos exigidos.
En testimonio de ello otorga el presente

DIPLOMA

Expedido en la ciudad de Cúcuta, a **23 de Agosto** de **2002**


EL RECTOR


EL DECANO DE LA FACULTAD

LIBRO **24**

ACTA **18720**

FOLIO **0781**

REGISTRO No. **13618**

República de Colombia



LA UNIVERSIDAD SANTO TOMÁS

Autorizada por el Ministerio de Educación Nacional
Teniendo en cuenta que

César Alfonso Jiménez Quintero

C.C. 88229287 de Cúcuta

Aprobó los estudios programados y cumplió con las exigencias
legales y reglamentarias, le confiere el Título de

**Especialista en Gestión
Territorial y Avalúos**

En constancia se firma y sella en Bogotá
El 22 de Febrero de 2022

El Rector General

El Decano de Facultad

La Secretaria General

Registro Interno No. 36.4320.22-02-2022

Folio 1 Libro 27



Universidad Santo Tomás

PRIMER CLAUSTRO UNIVERSITARIO DE COLOMBIA

ACTA DE GRADO 4320

En la ciudad de Bogotá D.C., República de Colombia, el día 22 del mes de Febrero del año 2022, la Universidad Santo Tomás, con autorización del Ministerio de Educación Nacional, según Decreto Ejecutivo No. 1772 del 11 de julio de 1966, bajo la Rectoría General de fray José Gabriel Mesa Angulo, O.P., y como Secretaria General la Doctora Ingrid Lorena Campos Vargas, celebró sesión de grado individual, de conformidad con lo dispuesto en el Acuerdo 08 de 16 de junio de 2003.

Comprobado el cumplimiento de todos los requisitos legales y los establecidos en el Reglamento General de la Universidad, confirió el Título de

ESPECIALISTA EN GESTIÓN TERRITORIAL Y AVALÚOS

Código SNIES 102082

a: **CÉSAR ALFONSO JIMÉNEZ QUINTERO**

C.C. 88229287 Cúcuta

El graduando emitió el Juramento de rigor por el que se comprometió a ejercer la profesión con responsabilidad y honradez, de conformidad con la Constitución y las leyes de la República de Colombia, poner todo empeño en el desarrollo del País y de sus instituciones, brindar generoso apoyo a los programas de justicia social y dignificación de la persona humana y llevar siempre en alto el nombre y los principios de la Universidad Santo Tomás. Seguidamente el presidente de la ceremonia de graduación procedió a la entrega del Diploma que lo acredita para el ejercicio de su profesión de conformidad con la legislación vigente.

Para constancia se expide y firma la presente Acta, válida para todos los efectos legales correspondientes.

Fdo. Ingrid Lorena Campos Vargas (Hay un sello)

Es fiel copia tomada del original que se lleva en los archivos de la Secretaría General en la Sede Principal. Se expide en la ciudad de Bogotá, D.C., el día 22 de Febrero de 2022.

La Secretaria General,

INGRID LORENA CAMPOS VARGAS

República de Colombia



La Universidad Libre

Personería Jurídica No. 192 de 1946

y en su representación el Rector y los Profesores, en atención a que

Cesar Alfonso Jimenez Quintero

C.C. No. 88.228.287 de Cúcuta

ha completado los estudios y demás requisitos que los reglamentos exigen para optar al título de

Especialista en Alta Gerencia

en nombre de la República de Colombia y por autorización del Ministerio de Educación Nacional, le expide el presente Diploma que acredita su idoneidad. En testimonio de lo cual se firma y rubrica con el sello mayor de la Institución.

El Rector

En la ciudad de San José de Cúcuta

14 de Diciembre del 2007

Año 2007 Julio 2007

El Rector

73938

El Secretario General

Oficina de Admisión y Registro

En San José de Cúcuta

Nº 1007

Registro 7311 Fecha 1512 Libro de Registros

Jose Salto Contreras
Oficina de Admisión y Registro

República de Colombia



Y en su nombre

La Corporación Tecnológica Empresarial

Debidamente autorizada por la Secretaría de Educación de Bogotá,
Según Licencia de Funcionamiento N° 110418 de 2016


Teniendo en cuenta que

Cesar Alfonso Jiménez Quintero

D.I. N° 88229287

Cumplió con los requisitos académicos exigidos por la Ley y la Institución
de Educación para el Trabajo y el Desarrollo Humano según
Resolución de Programa N° 110507 de 2019
le otorga el Certificado de Aptitud Ocupacional como

**Técnico Laboral por Competencias en
Avalúos**


Martha Sánchez Niño
C.C. 37830733
Representante Legal

Bogotá, 9 de mayo de 2020

Libro de Certificaciones N° 15 Acta N° 040 Folio N° 016

El presente Diploma no requiere autenticación de firmas ni Registro de Secretaría de Educación,
según Decreto 921 del 6 de Mayo de 1994 y 2150 del 5 de Diciembre de 1995 de la Presidencia de la República.



CORPORACIÓN TECNOLÓGICA EMPRESARIAL

Institución de Educación para el Trabajo y Desarrollo Humano

CERTIFICACIÓN 016

En la ciudad de Bogotá, a los nueve (09) días del mes de mayo de 2020, se formalizó la Certificación a los Estudiantes de los diferentes Programas Técnicos Laborales. El suscrito Representante Legal de la **Corporación Tecnológica Empresarial**, Institución de Educación para el Trabajo y el Desarrollo Humano, aprobada y autorizada por la Secretaría de Educación del Distrito, según Licencia de Funcionamiento N° 110418 de 2016.

Comprobada la situación legal y académica de cada uno de los estudiantes que cursaron y aprobaron los estudios correspondientes a los diferentes programas Técnicos Laborales, se procedió a otorgar el Certificado de Aptitud Ocupacional, al estudiante cuyos nombres, apellidos y número de documento de identidad se relaciona a continuación:

Cesar Alfonso Jiménez Quintero

Documento de Identidad N° 88229287

Técnico Laboral por Competencias en Avalúos

Aprobado según Resolución N° 110507 de 2019 S.E.D. con una intensidad de 768 horas

Es fiel copia tomada de Libro General de Certificaciones N° 15, Acta N° 040 de mayo de 2020.

Martha Sánchez Niño

C.C. 37830733

Representante Legal

Bogotá, 9 de mayo de 2020



LA REPÚBLICA DE COLOMBIA
Y EN SU NOMBRE

LA LONJA DE COLOMBIA

PERSONERÍA JURÍDICA N° S- 0038590
LEY 2150 DE 1995 Y DECRETOS 4904/2009 1075/2015 DEL MINISTERIO DE EDUCACIÓN NACIONAL



Hace Constar que

CESAR ALFONSO JIMENEZ QUINTERO

C.C. 88.229.287

**ASISTIÓ AL
DIPLOMADO
AVALÚOS URBANOS**

**Por haber cursado, aprobado los estudios y programas exigidos en
FUNDAMENTACION GENERAL**

**MÉTODO DE MERCADO
MÉTODO DEL COSTO DE REPOSICIÓN
TÉCNICA RESIDUAL
MÉTODO DE CAPITALIZACIÓN
AVALÚOS DE PROPIEDAD HORIZONTAL
DERECHO INMOBILIARIO**

Se certifica con una intensidad de ciento veinte horas (120)

FOLIO 9263 - LIBRO 678

ABRIL 17 DE 2020

BOGOTÁ - COLOMBIA


**MARIO ROPERO MUNÉVAR
DIRECTOR GENERAL**


**GLORIA MORENO BALLEEN
DIRECTORA ADMINISTRATIVA**



LA REPÚBLICA DE COLOMBIA
Y EN SU NOMBRE

LA LONJA DE COLOMBIA

PERSONERÍA JURÍDICA N° S- 0038590

LEY 2150 DE 1995 Y DECRETOS 4904/2009 1075/2015 DEL MINISTERIO DE EDUCACIÓN NACIONAL



Hace Constar que

CESAR ALFONSO JIMENEZ QUINTERO

C.C. 88.229.287

**ASISTIÓ AL
DIPLOMADO
AVALUOS RURALES**


Por haber cursado, aprobado los estudios y programas exigidos en,
Introducción a los avalúos rurales, Estudio de títulos certificados y matriculas,
Adquisición, posesión y prescripción de inmuebles, Minutas englobes compraventas promesas de
venta, Clases de negocios fiducias Responsabilidad Civil, Ciencia Catastral y Sistemas de Información,
Geográfica, Marco Jurídico de los Avalúos en Colombia, Cartografía Rural, Agrología, geología,
Geopedología y los Suelos, Teorías de Valor y Precio, Métodos Valuorios Rurales, Avalúo de Terrenos,
Avalúo de Construcciones, Avalúo de Maquinaria y Equipo Rural, Avalúo de Semovientes, Avalúo de
Cultivos, Matemáticas Financieras, El Informe de avalúo, Práctica de Avalúo Rural,
Uso y goce de inmuebles, Régimen notarial y Registral

Se certifica con una intensidad de ciento veinte horas (120)

FOLIO 9263 - LIBRO 678

ABRIL 17 DE 2020

BOGOTÁ COLOMBIA


MARIO ROPERO MUNÉVAR
DIRECTOR GENERAL



LONJA DE COLOMBIA
NIT. 900.404.901-0


GLORIA MORENO BALLEEN
DIRECTORA ADMINISTRATIVA



LA REPÚBLICA DE COLOMBIA
Y EN SU NOMBRE

LA LONJA DE COLOMBIA

PERSONERÍA JURÍDICA N° S- 0038590
LEY 2150 DE 1995 Y DECRETOS 4904/2009 1075/2015 DEL MINISTERIO DE EDUCACIÓN NACIONAL



Hace Constar que

CESAR ALFONSO JIMENEZ QUINTERO

C.C. 88.229.287

ASISTIÓ AL

DIPLOMADO

INTERVENTORÍA DE OBRAS Y PROYECTOS CIVILES

Por haber cursado, aprobado los estudios y programas exigidos en,

**ADMINISTRACIÓN DE OBRA
INTERVENTORÍA GERENCIAL
INTERVENTORÍA FINANCIERA
NORMATIVIDAD Y CONTRATACIÓN
HERRAMIENTAS DE PRODUCTIVIDAD
PROGRAMACIÓN DE OBRA
INTERVENTORÍA Y CONTROL TÉCNICO**

Se certifica con una intensidad de ciento veinte horas (120)

FOLIO 9263 - LIBRO 678

ABRIL 17 DE 2020

BOGOTÁ COLOMBIA

MARIO ROPERO MUNÉVAR
DIRECTOR GENERAL

GLORIA MORENO BALLEEN
DIRECTORA ADMINISTRATIVA



LA REPÚBLICA DE COLOMBIA
Y EN SU NOMBRE

LA LONJA DE COLOMBIA

PERSONERÍA JURÍDICA N° S- 0038590
LEY 2150 DE 1995 Y DECRETOS 4904/2009 1075/2015 DEL MINISTERIO DE EDUCACIÓN NACIONAL



Hace Constar que

CESAR ALFONSO JIMENEZ QUINTERO
C.C. 88.229.287

ASISTIÓ AL
DIPLOMADO
EDIFICACIONES DE CONSERVACION
ARQUEOLOGICAS, MONUMENTOS HISTORICOS Y
OBRAS DE ARTE

Por haber cursado y aprobado los estudios y programas exigidos en,

**AVALÚOS DE EDIFICACIONES DE CONSERVACIÓN ARQUEOLÓGICA, MONUMENTOS HISTÓRICOS,
AVALÚOS DE TIERRAS, VALOR ARQUITECTÓNICO, HISTÓRICO Y COMERCIAL, AVALUÓ DE OBRAS DE
ARTE Y ORFEBRERÍA, CARACTERÍSTICAS ARTÍSTICAS DE LA OBRA, ANÁLISIS DEL ARTISTA, ARTES
ESPECIALES, MODELO DE VALORACIÓN ARTÍSTICA**

Se certifica con una intensidad de ciento veinte horas (120)

MARIO ROPERO MUNÉVAR
DIRECTOR GENERAL

FOLIO 9263 - LIBRO 678
ABRIL 17 DE 2020
BOGOTÁ COLOMBIA

GLORIA MORENO BALLEEN
DIRECTORA ADMINISTRATIVA



LA REPÚBLICA DE COLOMBIA
Y EN SU NOMBRE

LA LONJA DE COLOMBIA

PERSONERÍA JURÍDICA N° S- 0038590
LEY 2150 DE 1995 Y DECRETOS 4904/2009 1075/2015 DEL MINISTERIO DE EDUCACIÓN NACIONAL



Hace Constar que

CESAR ALFONSO JIMENEZ QUINTERO
C.C. 88.229.287

ASISTIÓ AL

DIPLOMADO DERECHO INMOBILIARIO

Por haber cursado, aprobado los estudios y programas exigidos en,
DERECHO INMOBILIARIO LEY 1579 DE 2012
FUNDAMENTOS Y DERECHOS DE LA PROPIEDAD Y EL DOMINIO
PROPIEDAD URBANA Y RURAL
CONTRATO DE ARRENDAMIENTO
REGIMEN DE SANCIONES, LA HIPOTECA

Se certifica con una Intensidad de ciento veinte horas (120)

FOLIO 9263 - LIBRO 678
ABRIL 17 DE 2020
BOGOTÁ COLOMBIA

MARIO ROPERÓ MUNÉVAR
DIRECTOR GENERAL



LONJA DE COLOMBIA
NIT. 900.404.901-0

GLORIA MORENO BALLEEN
DIRECTORA ADMINISTRATIVA



LA REPÚBLICA DE COLOMBIA
Y EN SU NOMBRE

LA LONJA DE COLOMBIA

PERSONERÍA JURÍDICA N° S- 0038590

LEY 2150 DE 1995 Y DECRETOS 4904/2009 1075/2015 DEL MINISTERIO DE EDUCACIÓN NACIONAL



Hace Constar que

CESAR ALFONSO JIMENEZ QUINTERO
C.C. 88.229.287

ASISTIÓ AL

DIPLOMADO ADMINISTRACION DE PROPIEDAD HORIZONTAL

Por haber cursado, aprobado los estudios y programas exigidos en,


**AVALUOS DE BIENES COMUNES, PLANEACIÓN ESTRATEGICA, ORGANIZACIÓN EMPRESARIAL,
SISTEMAS DE CONTROL FINANCIERO, DESARROLLO DE PRESUPUESTOS, GERENCIA DE MERCADEO,
RÉGIMEN DE PROPIEDAD HORIZONTAL, REGLAMENTO DE PROPIEDAD HORIZONTAL, ORGANOS DE
ADMINISTRACION, CONVIVENCIA Y DEMOCRACIA EN LA PROPIEDAD HORIZONTAL,
SEGUROS PARA LA LEY 675, CONTRATACION ESPECIALIZADA**

Se certifica con una intensidad de ciento veinte horas (120)

FOLIO 9263 - LIBRO 678
ABRIL 17 DE 2020
BOGOTÁ COLOMBIA


MARIO ROBERO MUNÉVAR
DIRECTOR GENERAL

 **LONJA DE COLOMBIA**
NIT. 900.404.901-0


GLORIA MORENO BALLEEN
DIRECTORA ADMINISTRATIVA



LA REPÚBLICA DE COLOMBIA
Y EN SU NOMBRE

LA LONJA DE COLOMBIA

PERSONERÍA JURÍDICA N° S- 0038590

LEY 2150 DE 1995 Y DECRETOS 4904/2009 1075/2015 DEL MINISTERIO DE EDUCACIÓN NACIONAL



Hace Constar que

CESAR ALFONSO JIMENEZ QUINTERO

C.C. 88.229.287

**ASISTIÓ AL
DIPLOMADO
INTANGIBLES ESPECIALES**

**Por haber cursado, aprobado los estudios y programas exigidos en,
GOOD WILL Y VALOR EN MARCHA
HIPOTTICA Y PRIMAS COMERCIALES
EL KNOW HOW O SABER HACER
DAÑO AL REMANENTE, CIVIL
DAÑO EMEGENTE Y LUCRO CESANTE
ORIGEN Y CALCULO
PLUSVALIA**

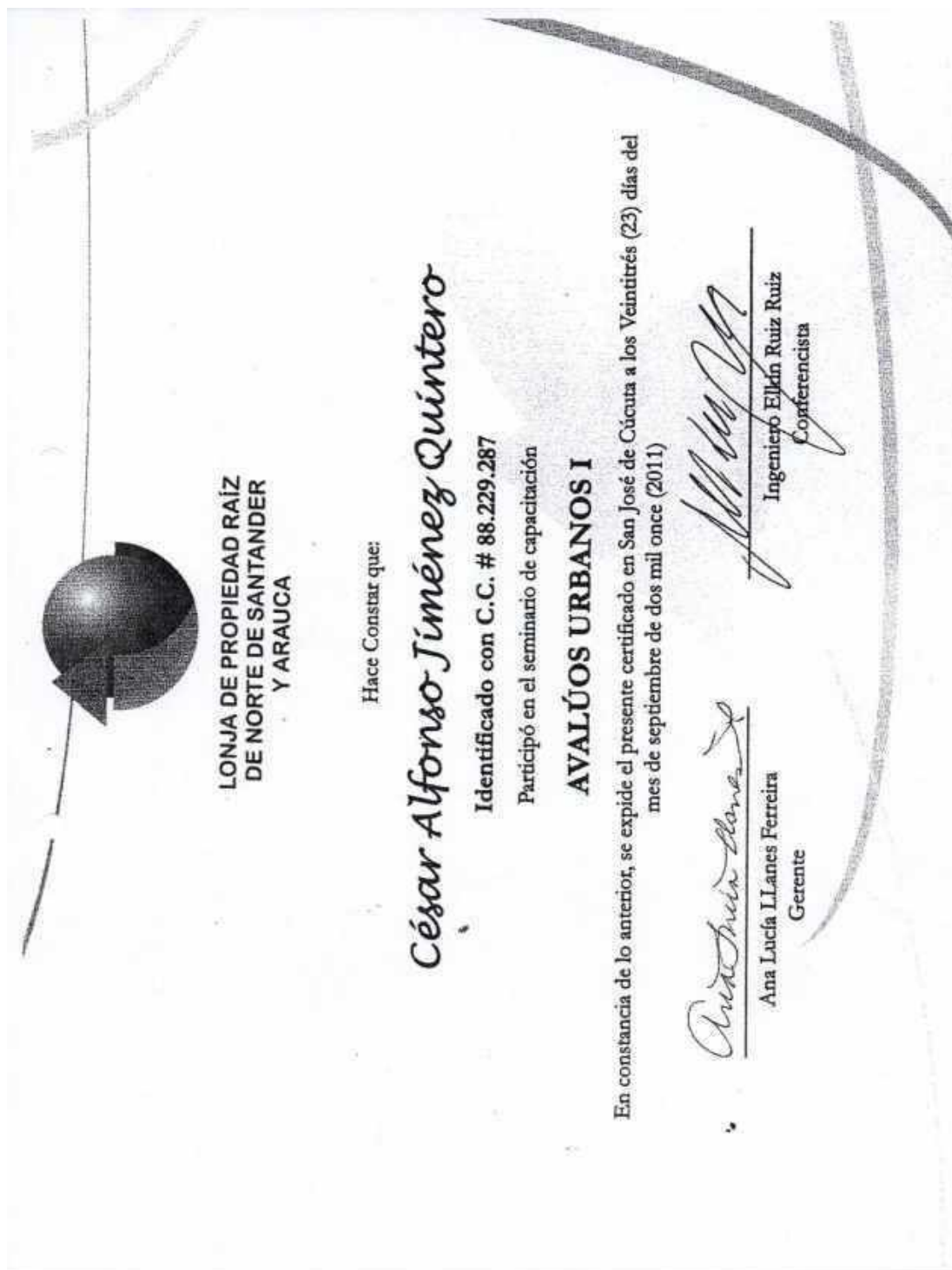
**Se certifica con una intensidad de ciento veinte horas (120)
FOLIO 9265 - LIBRO 679
MAYO 09 DE 2020
BOGOTÁ COLOMBIA**

**MARIO ROPERO MUNÉVAR
DIRECTOR GENERAL**

**GLORIA MORENO BALLEEN
DIRECTORA ADMINISTRATIVA**

CESAR ALFONSO JIMENEZ QUINTERO

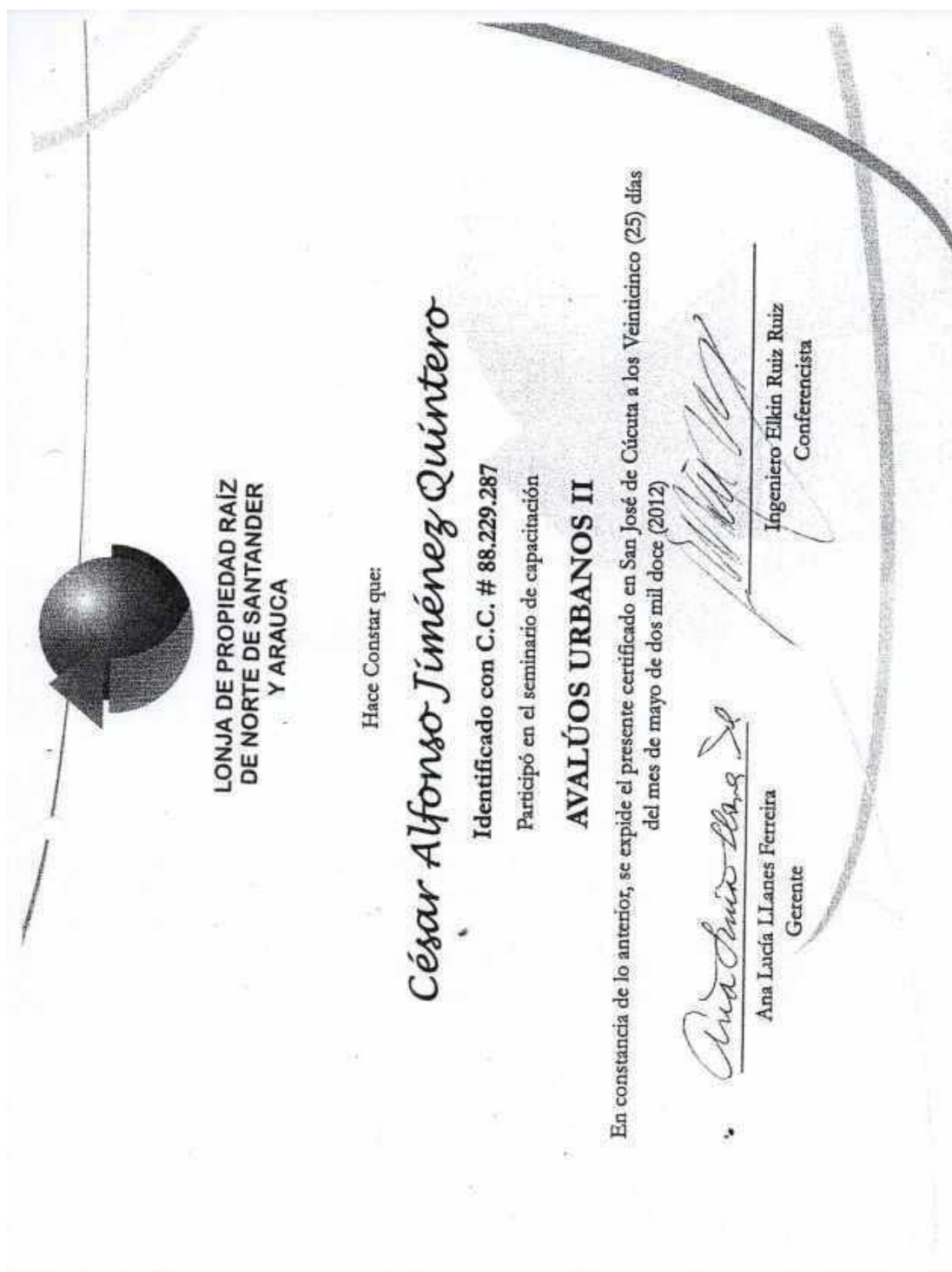
Ingeniero civil Especialista en Alta Gerencia, Avaluador Urbano RNA



Crr 13 # 157-40 cs 70 Toscana-Bogotá. Celular: 3108535560
En Cucuta: Av. cero 13-31 Lc 7-8 Edif. el Faraon. Tel-Fax: 5831829
EMAIL: cesar.jq@hotmail.com ; gerencia@losrosales.com.co
www.losrosales.com.co

CESAR ALFONSO JIMENEZ QUINTERO

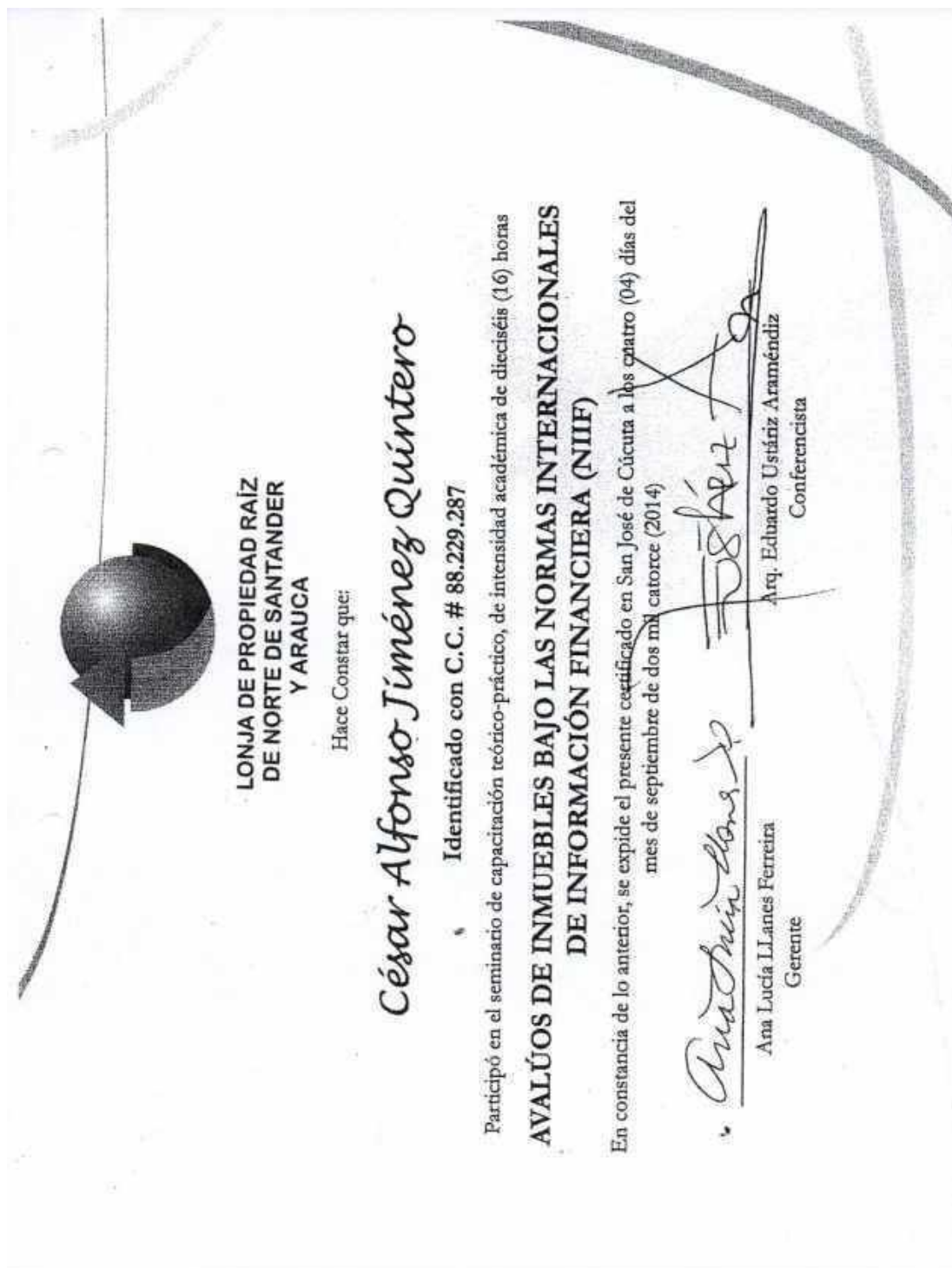
Ingeniero civil Especialista en Alta Gerencia, Avaluador Urbano RNA



Crr 13 # 157-40 cs 70 Toscana-Bogotá. Celular: 3108535560
En Cucuta: Av. cero 13-31 Lc 7-8 Edif. el Faraon. Tel-Fax: 5831829
EMAIL: cesar.jq@hotmail.com ; gerencia@losrosales.com.co
www.losrosales.com.co

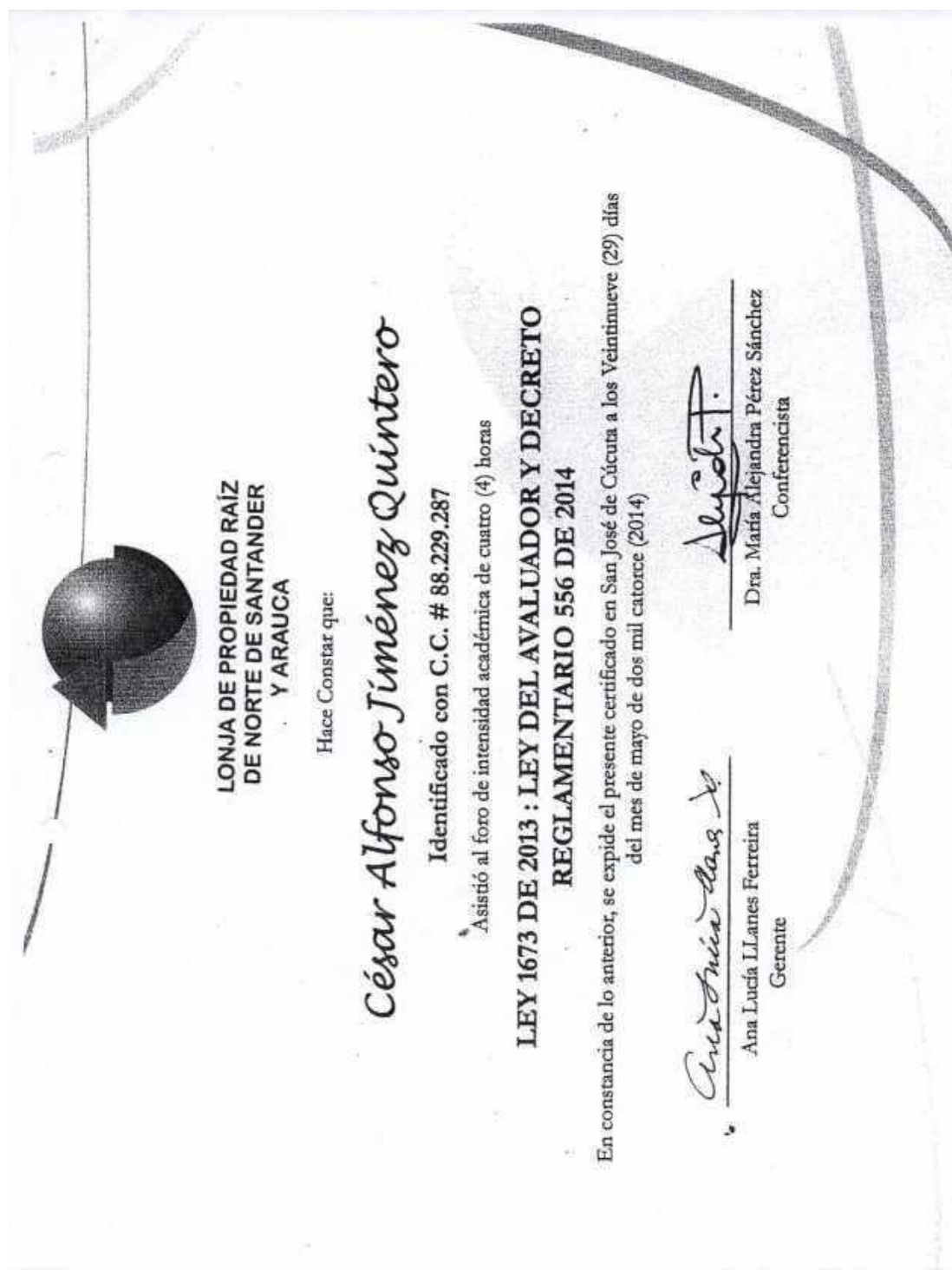
CESAR ALFONSO JIMENEZ QUINTERO

Ingeniero civil Especialista en Alta Gerencia, Avaluador Urbano RNA

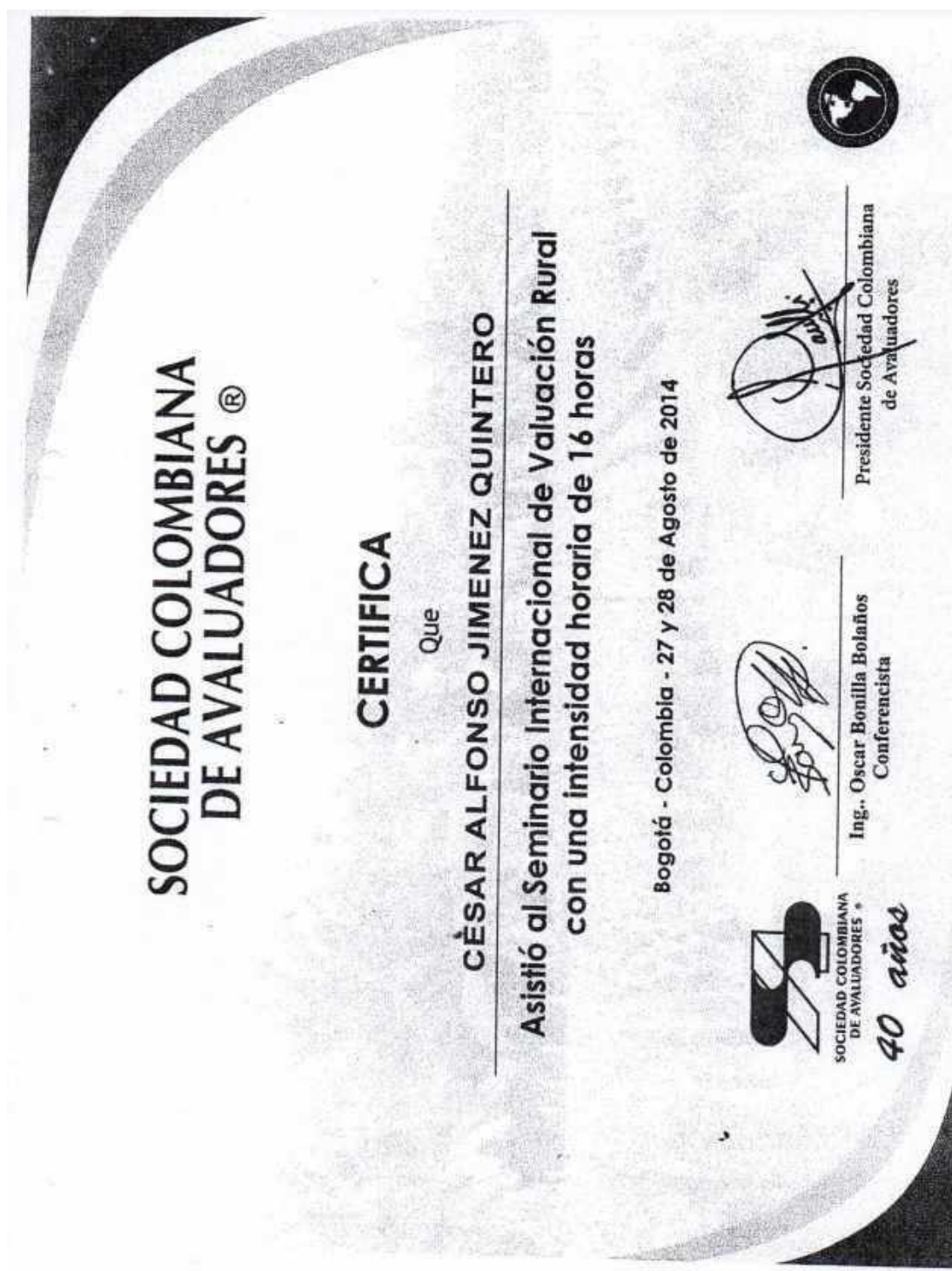


CESAR ALFONSO JIMENEZ QUINTERO

Ingeniero civil Especialista en Alta Gerencia, Avaluador Urbano RNA



Crr 13 # 157-40 cs 70 Toscana-Bogotá. Celular: 3108535560
En Cucuta: Av. cero 13-31 Lc 7-8 Edif. el Faraon. Tel-Fax: 5831829
EMAIL: cesar.jq@hotmail.com ; gerencia@losrosales.com.co
www.losrosales.com.co



EL REGISTRO NACIONAL DE AVALUADORES R.N.A.

CERTIFICA LA COMPETENCIA DE:

CESAR ALFONSO JIMENEZ QUINTERO
C.C. 88.229.287

R.N.A 3442

Su competencia ha sido certificada y es conforme respecto a los requisitos basados en el esquema de certificación acreditado por el Organismo Nacional de Acreditación ONAC, bajo los criterios de la norma internacional **ISO/IEC 17024:2012** en:

ALCANCE	NORMA	ESQUEMA
Inmuebles Urbanos	NTS C 002: 2019-07-10 Norma técnica sectorial de competencia para el valuador que realiza avalúos de bienes inmuebles urbanos	EQ/DC/01 Esquema de Certificación de Personas, categoría o Especialidad de Avalúos de Inmuebles Urbanos.

Esta certificación está sujeta a que el evaluador mantenga su competencia conforme con los requisitos especificados en la norma de competencia y en el esquema de certificación, lo cual será verificado por el R.N.A.


Fecha de otorgamiento : 01/01/2022

***Fecha de actualización : -**

Fecha de renovación : -

Fecha de vencimiento : 31/12/2025

* Se realiza actualización del certificado con el fin de alinear los cuatro (4) años de certificación de acuerdo con lo establecido en el esquema EQ/DC/01



CARLOS ALFONSO SALAZAR SABOGAL
DIRECTOR EJECUTIVO (E)
REGISTRO NACIONAL DE AVALUADORES R.N.A.

Todo el contenido del presente certificado, es propiedad exclusiva y reservado del R.N.A.
Verifique la validez de la información a través de la línea 3103346607 y nuestra página web www.rna.org.co
Este certificado debe ser devuelto cuando sea solicitado.

EL REGISTRO NACIONAL DE AVALUADORES R.N.A.

CERTIFICA LA COMPETENCIA DE:

CESAR ALFONSO JIMENEZ QUINTERO
C.C. 88.229.287

R.N.A 3442

Su competencia ha sido certificada y es conforme respecto a los requisitos basados en el esquema de certificación acreditado por el Organismo Nacional de Acreditación ONAC, bajo los criterios de la norma internacional **ISO/IEC 17024:2012** en:

ALCANCE	NORMA	ESQUEMA
Inmuebles Rurales	NTS C 003:2019-07-10 Norma técnica sectorial de competencia para el valuador que realiza avalúos de bienes inmuebles rurales.	EQ/DC/02 Esquema de certificación de personas, categoría o especialidad de avalúos de inmuebles rurales.

Esta certificación está sujeta a que el evaluador mantenga su competencia conforme con los requisitos especificados en la norma de competencia y en el esquema de certificación, lo cual será verificado por el R.N.A.

Fecha de otorgamiento : 01/01/2022

***Fecha de actualización : -**

Fecha de renovación : -

Fecha de vencimiento : 31/12/2025

* Se realiza actualización del certificado con el fin de alinear los cuatro (4) años de certificación de acuerdo con lo establecido en el esquema EQ/DC/02



CARLOS ALFONSO SALAZAR SABOGAL
DIRECTOR EJECUTIVO (E)
REGISTRO NACIONAL DE AVALUADORES

Todo el contenido del presente certificado, es propiedad exclusiva y reservado del R.N.A.
Verifique la validez de la información a través de la línea 3103346607 y nuestra página web www.rna.org.co
Este certificado debe ser devuelto cuando sea solicitado.

CESAR ALFONSO JIMENEZ QUINTERO

Ingeniero civil – Especialista en Alta Gerencia – Especialista gestión
Territorial y Avalúos

TARGETA PROFESIONAL



© COPNIA S.A.

007980-26777

Esta tarjeta autoriza a su titular para ejercer la
profesión de Ingeniero dentro de los parámetros
establecidos en la Ley 64/78, la Ley 435/98 y el
Decreto Reglamentario 2500/87, de acuerdo con los
cuales se expide.
En caso de extravío debe ser remitida al COPNIA.

Cra. 7 No. 64 - 19

Tel. 2498138 Bogotá D.C.

Av. Calle 147 17-78 of. 601 Bogotá D.C. Tel: 6019159007 ext. 100

EMAIL: gerencia@losrosales.com www.losrosales.com