



QR validez del avalúo



AVALÚOS - CONSTRUCTORA - INTERVENTORÍA
Informe de Valuación de un Inmueble de uso Vivienda Urbano

Fecha del avalúo		Fecha de visita	19/12/2025
Dirigido a	Caja Promotora de Vivienda Militar y de Policía		
Dirección.	AU FLORIDABLANCA -PIEDRECUESTA KM 1+500 M. VIA LONGITUDINAL MENSULI - CONJUNTO RESIDENCIAL PARQUE ORIENTE AURORA - PROPIEDAD HORIZONTAL. APARTAMENTO 1507 - TORRE 1 - ETAPA 1		
Barrio	MENSULI		
Ciudad	Floridablanca		
Departamento	Santander		
Propietario	FIDUCIARIA DAVIVIENDA S.A. VOCERA Y ADMINISTRADORA DEL PATRIMONIO AUTÓNOMO FIDEICOMISO PARQUE ORIENTE AURORA		

Oficina: Cl 151 #18A-34 OF. 505 Bogotá; PBX: 6019159007 Ext. 101
Página web: <https://losrosales.com/> Email: avaluos@losrosales.com
Bogotá D.C.-COLOMBIA



AVALÚOS - CONSTRUCTORA - INTERVENTORÍA

Bogotá D.C.,

Señor(es):

Caja Promotora de Vivienda Militar y de Policía

Avalúo solicitado por: FREDDY VIANNEY ROJAS CABALLERO

Ciudad

Apreciado(s) Señor(es)

Atendiendo su amable solicitud, adjunto a la presente le estamos enviando el informe de Valuación correspondiente al Valor de Mercado del bien inmueble de propiedad de **FIDUCIARIA DAVIVIENDA S.A. VOCERA Y ADMINISTRADORA DEL PATRIMONIO AUTÓNOMO FIDEICOMISO PARQUE ORIENTE AURORA** ubicado en la AU FLORIDABLANCA -PIEDRECUESTA KM 1+500 M. VIA LONGITUDINAL MENSULI - CONJUNTO RESIDENCIAL PARQUE ORIENTE AURORA - PROPIEDAD HORIZONTAL. APARTAMENTO 1507 - TORRE 1 - ETAPA 1 MENSULI, de la ciudad de Floridablanca.

Para la determinación del valor comercial del inmueble objeto de avalúo, de acuerdo con lo establecido en el Decreto 1420 del 24 de julio de 1998 y su correspondiente resolución reglamentaria Resolución 620 del 23 de septiembre de 2008 expedida por el Instituto Geográfico Agustín Codazzi, por la cual se establecen los procedimientos para los avalúos ordenados dentro del marco de la Ley 388 de 1997.

Según los criterios analizados, nuestro Avalúo arrojó un valor de \$209,465,862 pesos m/cte (Doscientos nueve millones cuatrocientos sesenta y cinco mil ochocientos sesenta y dos).

Atentamente,

Los Rosales Constructora Inmobiliaria S.A.S.

CESAR ALFONSO JIMENEZ QUINTERO


Oficina: Cl 151 #18A-34 OF. 505 Bogotá; PBX: 6019159007 Ext. 101

Página web: <https://losrosales.com/> Email: avaluos@losrosales.com

Bogotá D.C.-COLOMBIA

VALOR COMERCIAL						
Tipo de Área	Descripción	Área	Unidad	Valor unitario	%	Valor total
Area Privada	AREA PRIVADA APTO	54.37	M2	\$3,852,600.00	100.00%	\$209,465,862.00
TOTALES					100%	\$209,465,862
Valor en letras Doscientos nueve millones cuatrocientos sesenta y cinco mil ochocientos sesenta y dos Pesos Colombianos						

Perito actuante



DONALDO ANDRES DURAN SANDOVAL

RAANro: AVAL-1098678809 C.C: 1098678809

Firmado electrónicamente en AvalSign.

Fecha: 2025-12-19 17:52:00

VALORES/TIPO DE AREA			INFORMACIÓN UVR	
	Terreno	Construcción	Valor UVR	1
Integral	0	0	Valor del avalúo en UVR	209,465,862.00
Proporcional	0	0	Valor asegurable	209,465,862
% valor proporcional		100	Tiempo esperado comercialización	18
Calificación garantía				
Observación calificación				
Observación				

Código	LRHIPO-1095818105	Propósito	Hipotecario	Tipo avalúo	valor comercial
Datos del dirigido a:					
Dirigido A	Caja Promotora de Vivienda Militar y de Policía				
Tipo identificación	NIT.	Documento	NIT 860021967-7	Email	
Datos del solicitante:					
Solicitante	FREDDY VIANNEY ROJAS CABALLERO				
Tipo identificación	C.C.	Documento	1095818105	Teléfono	3204055686
Email	fredyrojasc16@gmail.com				
Datos del propietario:					
Propietario	FIDUCIARIA DAVIVIENDA S.A. VOCERA Y ADMINISTRADORA DEL PATRIMONIO AUTÓNOMO FIDEICOMISO PARQUE ORIENTE AURORA				
Tipo identificación	NIT.	Documento	830053700	Ocupante	Desocupado
Datos del inmueble objeto de avalúo:					
Dirección:	AU FLORIDABLANCA -PIEDRECUESTA KM 1+500 M. VIA LONGITUDINAL MENSULI - CONJUNTO RESIDENCIAL PARQUE ORIENTE AURORA - PROPIEDAD HORIZONTAL. APARTAMENTO 1507 - TORRE 1 - ETAPA 1				
Conjunto	CONJUNTO RESIDENCIAL PARQUE ORIENTE AURORA				
Ciudad	Floridablanca	Departamento	Santander	Estrato	3
Sector	Urbano	Barrio	MENSULI	Ubicación	Construcción
Tipo Inmueble	Apartamento	Tipo subsidio	VIP Vivienda Interes Prioritario	Sometido a PH	Si
Observación	Al inmueble se llega por el sector del estadio Álvaro Gómez Hurtado de Floridablanca. Se compone de sala, comedor, balcón, estudio, alcoba principal con baño en obra negra, alcoba auxiliar, disponible que puede ser alcoba y baño social en obra blanca. Tiene contador de luz instalado, el contador de agua y gas no está instalado. El apto tiene condiciones mínimas de habitabilidad, tipo VIS.				

Uso actual	Vivienda	Piso inmueble	15																																
Clase inmueble	Multifamiliar	Otro		Método evaluación	MERCADO																														
Justificación de Metodología	Para la determinación del valor comercial del inmueble objeto de avalúo, de acuerdo con lo establecido en el Decreto 1420 del 24 de julio de 1998 y su correspondiente resolución reglamentaria Resolución 620 del 23 de septiembre de 2008 expedida por el Instituto Geográfico Agustín Codazzi, por la cual se establecen los procedimientos para los avalúos ordenados dentro del marco de la Ley 388 de 1997 ; se utiliza el siguiente (s) método(s): MÉTODO DE COMPARACIÓN O DE MERCADO: Es la técnica valuatoria que busca establecer el valor comercial del bien, a partir del estudio de las ofertas o transacciones recientes, de bienes semejantes y comparables al del objeto de avalúo. Tales ofertas o transacciones deberán ser clasificadas, analizadas e interpretadas para llegar a la estimación del valor comercial.																																		
<table><tr><th>ÁREAS JURÍDICAS</th><th>UND</th><th>VALOR</th><th>ÁREAS CATASTRAL</th><th>UND</th><th>VALOR</th></tr><tr><td>AREA CONSTRUIDA</td><td>M2</td><td>62.49</td><td>AREA</td><td>M2</td><td>0</td></tr><tr><td>AREA PRIVADA</td><td>M2</td><td>54.37</td><td>AVALUO CATASTRAL 2025</td><td>PESOS</td><td>0</td></tr><tr><td>AREA LIBRE PRIVADA</td><td>M2</td><td>0</td><td></td><td></td><td></td></tr><tr><td>AREA LIBRE COMUN</td><td>M2</td><td>0</td><td></td><td></td><td></td></tr></table>						ÁREAS JURÍDICAS	UND	VALOR	ÁREAS CATASTRAL	UND	VALOR	AREA CONSTRUIDA	M2	62.49	AREA	M2	0	AREA PRIVADA	M2	54.37	AVALUO CATASTRAL 2025	PESOS	0	AREA LIBRE PRIVADA	M2	0				AREA LIBRE COMUN	M2	0			
ÁREAS JURÍDICAS	UND	VALOR	ÁREAS CATASTRAL	UND	VALOR																														
AREA CONSTRUIDA	M2	62.49	AREA	M2	0																														
AREA PRIVADA	M2	54.37	AVALUO CATASTRAL 2025	PESOS	0																														
AREA LIBRE PRIVADA	M2	0																																	
AREA LIBRE COMUN	M2	0																																	
<table><tr><th>ÁREAS MEDIDAS EN VISITA</th><th>UND</th><th>VALOR</th><th>ÁREAS VALORADAS</th><th>UND</th><th>VALOR</th></tr><tr><td>AREA PRIVADA MEDIDA</td><td>M2</td><td>54.37</td><td>AREA PRIVADA VALORADA</td><td>M2</td><td>54.37</td></tr><tr><td>AREA LIBRE MEDIDA</td><td>M2</td><td>0</td><td>AREA LIBRE PRIVADA</td><td>M2</td><td>0</td></tr></table>						ÁREAS MEDIDAS EN VISITA	UND	VALOR	ÁREAS VALORADAS	UND	VALOR	AREA PRIVADA MEDIDA	M2	54.37	AREA PRIVADA VALORADA	M2	54.37	AREA LIBRE MEDIDA	M2	0	AREA LIBRE PRIVADA	M2	0												
ÁREAS MEDIDAS EN VISITA	UND	VALOR	ÁREAS VALORADAS	UND	VALOR																														
AREA PRIVADA MEDIDA	M2	54.37	AREA PRIVADA VALORADA	M2	54.37																														
AREA LIBRE MEDIDA	M2	0	AREA LIBRE PRIVADA	M2	0																														
Perspectivas de valoración	De acuerdo a las condiciones del sector y a la dinámica de mercado del mismo se consideran perspectivas de valoración bajas																																		
Actualidad edificadora	Conjuntos nuevos multifamiliares adyacentes.																																		
Comportamiento Oferta y Demanda	Del análisis del segmento del mercado relativo a los inmuebles comparables con el que se valora se deduce que la oferta en la zona es media, y se considera que la demanda es baja.																																		
Reglamentación urbanística:	ESCRITURA 1645 DEL 13-08-2025 NOTARIA DÉCIMA DE BUCARAMANGA VALOR ACTO: \$0 ESPECIFICACIÓN: LIMITACIÓN AL DOMINIO: 0317 CONSTITUCIÓN REGLAMENTO DE PROPIEDAD HORIZONTAL LEY 675 DE 2001																																		

ESCRITURAS				
Nro. escritura	Tipo	Fecha	Notaria	Ciudad
1645	EscrituraPH	13/08/2025	10	Bucaramanga
MATRÍCULAS				
Nro. Matrícula	Fecha	Coeficiente	Cédula catastral	Detalle
300-489579	05/12/2025	0.1785%	SIN INFORMACION	APTO
Observación	No tiene en el CTL anotaciones distintas a la creación del RPH.			

INFORMACI“N GARAJES									
N“mero	Tipo	Matr“cula	Area(mts 2)	Unidad	Capacida d	Forma	Cubierto	Servidum bre	Total Garajes
0	Com“n uso exclusivo	0	0	Mt2	Sencillo	Paralelo	Si	0	0

INFORMACI“N DEP“SITOS			
N“mero	Tipo	Matr“cula	Area(mts 2)
0	Com“n uso exclusivo	0	0

Observaci“n	Los parqueaderos del PH ser“n comunales por ser un proyecto VIS.
-------------	--

SERVICIOS PÚBLICOS			AMOBILIAMIENTO URBANO	
	Sector	Inmueble		Sector
Energía	SI	SI	Alumbrado	SI
Acueducto	SI	NO	Arborizacion	SI
Alcantarillado	SI	SI	Alamedas	NO

Gas	SI	NO	Ciclo rutas	NO	
CARACTERISTICAS					
Uso predominante	Residencial	Área de actividad	Residencial.	Demanda / Interés	Debil
Estrato	3	Barrio legal	No	Topografia	Inclinada
Transporte	Regular	Condiciones de salubridad	Bueno		
EQUIPAMIENTO			VIAS, ANDENES Y SARDINELES		
	Nivel	Nivel Distancia		Sector	Conservación
Zonas recreativas	Bueno	300-400	Andenes	NO	Regular
Áreas verdes	Bueno	0-100	Sardineles	NO	Regular
Estacionamiento	Bueno	0-100	Vías pavimentadas	NO	Regular
Asistencial	Bueno	mas de 500	Tipo de vía		
Escolar	Bueno	mas de 500			
Comercial	Bueno	mas de 500			
IMPACTO AMBIENTAL					
Aire	NO	Basura	NO	Inseguridad	NO
Ruido	NO	Aguas	NO	Otro	NO
Observación:	Al llegar al PH tiene buen perfil vial con buenas especificaciones, pero del sector desde la vía principal nacional la vía es tipo veredal o terciaria.				

Escritura de Propiedad Horizontal	1645	Fecha escritura	13/08/2025		
Notaria escritura	10	Ciudad escritura	BUCARAMANGA		
Valor administración	0	Total unidades	640	Terraza comunal	No
Ubicación	Apartamento Interior	# Pisos edificio	20	Porteria	Si

Horario vigilancia	0 horas	Tanque	Si	Cancha	No
Zonas verdes	Si	Shut	Si	Citéfono	Si
Aire acondicionado	No	Teatrino	No	Sauna	No
Club	No	Bomba eyectora	No	Gimnasio	No
Bicicletero	No	Garaje visitante	Si	Golfito	No
Calefacción	No	Planta eléctrica	No	Jardín infantil	No
Piscinas	No	Ascensores	Si	#Ascensores	3
#Sotanos	8				
Observación	<p>Escritura: 1645, Fecha escritura: 13/08/2025, Notaría escritura: 10, Ciudad escritura: BUCARAMANGA, Administración: 0, Total unidades: 640, Ubicación: Apartamento Interior, Nro. Pisos: 20, Portería: Si, Horario vigilancia: 0 horas, Tanque: Si, Zonas verdes: Si, Shut: Si, Citéfono: Si, Garaje visitante: Si, Nro. Sótanos: 8, Ascensores: Si, Nro. Ascensores: 3</p> <p>EL PH tiene 3 etapas, la cual la etapa 1 es la torre 1 y 2 los cuales ya están para entrega en un 90% de avance, la etapa 2 es la torre 3 y 4 está en un aproximado de 55% y la etapa 3 que es las zonas sociales del PH está en un 10%. Actualmente, hay 320 aptos de los 640 del PH correspondientes a la torre 1 y 2 únicamente.</p>				

Estado de la conservación	Bueno	Estructura	Industrializado	Estructura reforzada	SI
Material construcción	concreto reforzado	Tipo estructura	mampostería reforzada-dovelas		
Daños por Sismos	NO	Ajustes sismos resistentes	NO	Cubierta	Losa de concreto
Fachada	ladrillo a la vista	Ancho fachada	Mayor 9 metros	Irregularidad planta	No
Irregularidad altura	No	Tipología vivienda	Edificio en Altura - Piso en bloque aislado	Otro tipología vivienda	NO
Año construcción	2025	Edad Inmueble	0 a±os	Vida útil	100
Estado construcción	Nueva	%Avance	90		
Licencia const.	NO APORTADA				
Observación	Estructura en aparente buen estado de conservación en el momento de la visita, no se observa grietas o fallas a simple vista. Se construye en sistema tunel.				

INFORMACIÓN DEPENDENCIAS					
Sala	1	Comedor	1	Cocina	Sencilla
Baños Sociales	1	Patio interior	0	Habitaciones	3
Closet	0	Baños privados	1	Estar	0
Bodega	0	Estudio	1	Cuarto servicio	0
Baños servicio	0	Zona ropas	1	Local	0

Balcón	1	Jardin	No	Zona verde	No
Oficina	0	Ventilación	Bueno	Iluminación	Bueno
Observación	Apartamento. Consta de: sala: 1, Comedor: 1, Cocina: Sencilla, Baño social: 1, Habitaciones: 3, Baño privado: 1, Estudio: 1, Zona ropas: 1, Balcón: 1, Ventilación: Bueno, Iluminación: Bueno				

	Sala	Comedor	Cocina	Baño	Piso	Techo	Muro	Carpintería
Calidad	Sin acabado	Sin acabado	Sencillo	Sencillo	Sin acabado	Sin acabado	Sin acabado	Sin acabado
Estado	Bueno.	Bueno.	Bueno.	Bueno.	Bueno.	Bueno.	Bueno.	Bueno.
Observación	Solo tiene acabado un baño en obra blanca, la cocina solo el salpicadero y el mesón, al igual que el lavadero.							

#	DIRECCION	# PISO	VALOR VENTA	NEG	VALOR DEPURADO	# GARAJE	VALOR UNIDAD GARAJE	# DEPOSITO Y OTROS	VALOR DEPOSITO Y OTROS	VALOR M2	TELEFONO
1	AURORA	15	\$232,740,000	0.9	\$209,466,000	0	\$0	0	\$	\$3,852,602.54	300 913 0900
2	AURORA	15	\$232,740,000	0.9	\$209,466,000	0	\$	0	\$	\$3,852,602.54	300 913 0900
3	AURORA	15	\$232,740,000	0.9	\$209,466,000	0	\$	0	\$	\$3,852,602.54	300 913 0900
4	AURORA	15	\$232,740,000	0.9	\$209,466,000	0	\$		\$	\$3,852,602.54	300 913 0900
Del inmueble		15		.	.	1		1			

#	EDAD	AREA CONSTRUIDA	AREA PRIVADA	FACTOR ACABADOS	FACTOR EDAD	FACTOR PISO	FACTOR TAMANO	FACTOR UBICACION	FACTOR HOMOLOGACION	RESULTADOS
1	0	62.49	54.37	1.0	1.0	1.0	1.0	1.0	1	\$3,852,602.54
2	0	62.49	54.37	1.0	1.0	1.0	1.0	1.0	1	\$3,852,602.54
3	0	62.49	54.37	1.0	1.0	1.0	1.0	1.0	1	\$3,852,602.54
4	0	62.49	54.37	1.0	1.0	1.0	1.0	1.0	1	\$3,852,602.54
0 años										
									PROMEDIO	\$3,852,602.54
									DEV. STANDAR	\$0.00
									COEF. VARIACION	0.00%

VALOR MÁXIMO	POR Mt2	\$3,852,602.54	TOTAL	\$209,466,000.10
VALOR MÍNIMO	POR Mt2	\$3,852,602.54	TOTAL	\$209,466,000.10
VALOR TOTAL	\$209,465,862.00			

Observaciones:				
Apartamento de proyecto VIS con condiciones mínimas de habitabilidad según la ley, apto, sin garaje. El PH tiene Desarrollado la etapa 1 de las 3 etapas que componen el PH. Que de momento no tiene zonas comunes y no tiene el apto instalado contador de agua y gas.				
Enlaces:				
1- https://www.estrenarvivienda.com/parque-orient-aurora/47599	2- https://www.estrenarvivienda.com/parque-orient-aurora/47599	3- https://www.estrenarvivienda.com/parque-orient-aurora/47599	4- https://www.estrenarvivienda.com/parque-orient-aurora/47599	

Plano



Foto Selfie



Vía frente al inmueble



Entorno



Entorno



Entorno



Entorno



Entorno



Entorno



Entorno



Entorno



Contador de Energia




Contador de Agua



Contador de Gas



Contador de Gas



Fachada del Inmueble



Nomenclatura



Nomenclatura



Fachada del Conjunto



Fachada del Conjunto



Nomenclatura del Conjunto



Puerta de entrada



Sala



Comedor



Cocina



Zona de Ropas



Balcón



Estudio



Habitación 1



Habitación 1



Habitación 2



Habitación 2



Habitación 2



Habitación 3



Habitación 3



Baño Privado Hab 3



Baño Privado Hab 3



Baño Social 1



Baño Social 1



Garajes Comunes-CJ



Garajes Comunes-CJ



Garajes Comunes-CJ



Garajes Comunes-CJ



Garajes Comunes-CJ



Otras Zonas Sociales-CJ



Otras Zonas Sociales-CJ



Otras Zonas Sociales-CJ



Otras Zonas Sociales-CJ



Otras Zonas Sociales-CJ



Otras Zonas Sociales-CJ



Otras Zonas Sociales-CJ



Otras Zonas Sociales-CJ



Otras Zonas Sociales-CJ



Otras Zonas Sociales-CJ



Otras Zonas Sociales-CJ



Otras Zonas Sociales-CJ



Otras Zonas Sociales-CJ



Otras Zonas Sociales-CJ



Otras Zonas Sociales-CJ



Otras Zonas Sociales-CJ



Otras Zonas Sociales-CJ



Otras Zonas Sociales-CJ



Otras Zonas Sociales-CJ



Otras Zonas Sociales-CJ



Otras Zonas Sociales-CJ



Otras Zonas Sociales-CJ



Otras Zonas Sociales-CJ



VOCABULARIO: PRECIO: Es un término que se utiliza para la cuantía que se solicita, ofrece o paga por un bien o servicio. El precio de venta es un hecho histórico. **COSTO:** es el precio pagado por los bienes y servicios o la cantidad exigida para crear o producir el bien o el servicio. **MERCADO:** un mercado es el entorno en el que se comercializan bienes y servicios entre compradores y vendedores a través de un mecanismo de precios. --- **AVALÚO:** Es el estudio o proceso mediante el cual se estima y documenta el valor de un bien o bien inmueble, servicio, actividad, cosa u objeto, de acuerdo a la apreciación personal expresada por un profesional que cuenta con los conocimientos técnicos, aplique normas y procedimientos generalmente aceptados en esta especialidad. --- **VALOR COMERCIAL:** Es el precio más probable en que se podría comercializar un bien, en las circunstancias prevalecientes a la fecha del avalúo, en un plazo razonable de exposición, en una transacción llevada a cabo entre un oferente y un demandante libre de presiones, bien informados.

ABREVIACIONES: Apartamento: APTO ó AP --- TORRE: TO --- LOTE: LO --- CASA: CS o CA --- AVENIDA: AV --- CALLE: CL --- CARRERA: CRA ó KR--- Diagonal: Diag. --- Conjunto: CJ --- Edificio: ED --- Residencial: Res --- Etapa: ET --- SIN Estrato: SE---Matrícula inmobiliaria: M.I.--- Certificado de libertad y tradición: CLT---- SIN INFORMACIÓN: S/I

----- **METODOLOGÍA:** Para la determinación del valor comercial del inmueble objeto de avalúo, de acuerdo con lo establecido en el **Decreto 1420 del 24 de julio de 1998** y su correspondiente resolución reglamentaria **Resolución 620 del 23 de septiembre de 2008** expedida por el Instituto Geográfico Agustín Codazzi, por la cual se establecen los procedimientos para los avalúos ordenados dentro del marco de la **Ley 388 de 1997:**

1. Método de comparación o de mercado: Es la técnica valuatoria que busca establecer el valor comercial del bien, a partir del estudio de las ofertas o transacciones recientes, de bienes semejantes y comparables al del objeto de avalúo. Tales ofertas o transacciones deberán ser clasificadas, analizadas e interpretadas para llegar a la estimación del valor comercial.

2. Método de capitalización de rentas o ingresos: Es la técnica valuatoria que busca establecer el valor comercial de un bien, a partir de las rentas o ingresos que se puedan obtener del mismo bien, o inmuebles semejantes y comparables por sus características físicas, de uso y ubicación, trayendo a valor presente la suma de los probables ingresos o rentas generadas en la vida remanente del bien objeto de avalúo, con una tasa de capitalización o interés.

3. Método de costo de reposición: Es el que busca establecer el valor comercial del bien objeto de avalúo a partir de estimar el costo total de la construcción a precios de hoy, un bien semejante al del objeto de avalúo, y restarle la depreciación acumulada. Para la depreciación de las construcciones se deben emplear modelos continuos y no los discontinuos o en escalera. Deberá adoptarse un sistema que tenga en cuenta la edad y el estado de conservación, tal como lo establece Fitto y Corvini.

4-) Método o técnica Residual: Es el que busca establecer el valor comercial del bien, normalmente para el terreno, a partir de estimar el monto total de las ventas de un proyecto de construcción, acorde con la reglamentación urbanística vigente y de conformidad con el mercado del bien final vendible, en el terreno objeto de avalúo. Este método (técnica) debe desarrollarse bajo el principio de mayor y mejor uso.

El valuador confirma que: el informe de valuación es confidencial para las partes, hacia quien está dirigido o sus asesores profesionales, para el propósito específico del encargo; no se acepta ninguna responsabilidad ante ninguna tercera parte, y el valuador no acepta ninguna responsabilidad por la utilización inadecuada del informe. Se prohíbe la publicación del informe en todo o en parte, o cualquier referencia al mismo, o a las cifras de valuación contenidas en él, o los nombres y afiliación profesional de los valuadores, sin el consentimiento escrito del Valuador. ---- **El profesional que firma** declara que no tiene hoy, ni espera tener en el futuro, interés en la propiedad valorada; ni participación en los usos que se hagan del avalúo, ni con las personas que participen en la operación. Ha inspeccionado el inmueble personalmente y/o su equipo de trabajo con RAA vigente, y la información es la observada; los inconvenientes y limitaciones que pueda tener el bien y su

vecindario, están mencionados. Además, se mantendrá un nivel de confidencialidad, acorde a las exigencias de **Los Rosales Constructora Inmobiliaria S.A.S.** ----No es responsabilidad del valuador, el uso de este informe, para un fin distinto al que fue solicitado. --- **La valuación se llevó a cabo conforme a un código de ética** y normas de conducta. El Valuador ha cumplido los requisitos de formación de su profesión. Se adjunta el registro RAA de evaluador en el presente informe. Las descripciones de hechos presentadas en el informe son correctas hasta donde el Valuador alcanza a conocer. Los análisis y resultados solamente se ven restringidos por las hipótesis y condiciones restrictivas que se describen en el informe.

La compañía valuadora así como el valuador no serán responsables de la veracidad de la información urbanística que afecte o haya afectado el inmueble objeto del predio en el momento de la realización del avalúo. El evaluador deberá dejar consignadas las inconsistencias que observe. --- **La compañía valuadora** así como el valuador no serán responsables de la veracidad de la información y ubicación del bien, informada por el solicitante; los antecedentes de propiedad asentados en el presente Avalúo es la contenida en la documentación oficial proporcionada por el solicitante del propio Avalúo y/o propietario del bien a valorar y/o entidad pública o privada solicitante del avalúo, la cual asumimos como correcta y se recibe de buena fe. Entre ella, podemos mencionar la escritura de propiedad o propiedad horizontal, certificado de libertad y tradición, entre otros. --- **El presente Avalúo es de USO exclusivo del(os) solicitante(s)** para el destino o propósito expresado en el mismo, por lo que no podrá ser utilizado para fines distintos. ---- **La presente tasación no constituye un dictamen estructural, de cimentación, de hidrología, de suelos, de sismología,** o de cualquier otra rama de la ingeniería civil o la arquitectura, por lo tanto, no puede ser utilizado para fines relacionados con esas ramas ni se asume responsabilidad por vicios ocultos u otras características del inmueble que no puedan ser apreciadas en una visita normal de inspección física para efectos de tasación. Incluso cuando se aprecien algunas características que puedan constituir anomalías con respecto al estado de conservación normal -**según la vida útil consumida** de un inmueble o a su estructura, el valuador no asume mayor responsabilidad que así indicarlo cuando son detectadas, ya que aunque se presenten estados de conservación malos o ruinosos, es obligación del perito realizar la tasación según los criterios y normas vigentes y aplicables según el propósito del mismo. -- **No se han tenido** en cuenta en la elaboración del presente informe, posibles contingencias o afectaciones de orden jurídico, tales como: Titulación, Modos de Adquisición de Dominio, limitaciones de dominio, Contratos de Tenencia, Demandas Pendientes y en general cualquier asunto de carácter legal. El valor asignado se entiende como valor presente del inmueble tal y como se encontraba al momento de efectuar la visita de inspección. **Por tales motivos, el presente avalúo, no representa en ninguno de los casos un estudio de títulos.** --- Los valores comerciales asignados a los inmuebles, tienen que ver directamente con el área determinada en los documentos públicos suministrados por el interesado y/o áreas susceptibles de legalizar de acuerdo a la normatividad aplicable. --**Vigencia del avalúo: decretos 1420/1998 y 422/2000**, expedidos por el Ministerio de Hacienda y Crédito Público y ministerio de Desarrollo Económico, el presente avalúo tiene una **vigencia de un año**, contado desde la fecha expedición, siempre y cuando las condiciones físicas, intrínsecas, extrínsecas y normativas del inmueble valuado, no sufran cambios significativos, así como tampoco se presenten variaciones representativas del mercado inmobiliario comparable. Por otra parte, el **Decreto 145/2000**, "por medio del cual se establecen las condiciones de los créditos de vivienda individual a largo plazo, el avalúo practicado para tal fin, debe encontrarse dentro de los **seis (6) meses** anteriores al otorgamiento del crédito" --- **FAVORABILIDAD:** La finalidad de un proceso valuatorio, es dar valor, por tal motivo cuando se da un concepto de favorabilidad, este está sujeto al cumplimiento de las políticas exigidas por la entidad a la que se le está dirigiendo el avalúo, la cual establece los requisitos para dar un concepto, de acuerdo a los requerimientos internos de dicha entidad. La favorabilidad es un concepto independiente al valor del avalúo, el cual no se afecta por dicho concepto. NO es responsabilidad del perito y/o de Los Rosales dicho concepto, el cual se aporta de buena fe, es responsabilidad de a quien se dirige el avalúo verificar de acuerdo a sus políticas.

FINAL DEL INFORME AVALÚO LRHIPO-1095818105



PIN de Validación: b2890aca



Corporación Autorregulador Nacional de Avaluadores - ANA

NIT: 900796614-2

Entidad Reconocida de Autorregulación mediante la Resolución 20910 de 2016 de la Superintendencia de Industria y Comercio

El señor(a) DONALDO ANDRES DURAN SANDOVAL, identificado(a) con la Cédula de ciudadanía No. 1098678809, se encuentra inscrito(a) en el Registro Abierto de Avaluadores, desde el 27 de Abril de 2017 y se le ha asignado el número de avaluador AVAL-1098678809.

Al momento de expedición de este certificado el registro del señor(a) DONALDO ANDRES DURAN SANDOVAL se encuentra actualizado y cuenta inscrito en las siguientes categorías y alcances:

Categoría 1 Inmuebles Urbanos

Alcance

- Casas, apartamentos, edificios, oficinas, locales comerciales, terrenos y bodegas situados total o parcialmente en áreas urbanas, lotes no clasificados en la estructura ecológica principal, lotes en suelo de expansión con plan parcial adoptado.

Fecha de inscripción
27 Abr 2017

Régimen
Régimen de Transición

Fecha de actualización
07 Mar 2020

Régimen
Régimen Académico

Categoría 2 Inmuebles Rurales

Alcance

- Terrenos rurales con o sin construcciones como viviendas, edificios, establos, galpones, cercas, sistemas de riego, drenaje, vías, adecuación de suelos, pozos, cultivos, plantaciones, lotes en suelo de expansión sin plan parcial adoptado, lotes para el aprovechamiento agropecuario y demás infraestructura de explotación situados totalmente en áreas rurales.

Fecha de inscripción
27 Abr 2017

Régimen
Régimen de Transición

Fecha de actualización
07 Mar 2020

Régimen
Régimen Académico

Categoría 3 Recursos Naturales y Suelos de Protección

Alcance

- Bienes ambientales, minas, yacimientos y explotaciones minerales. Lotes incluidos en la estructura ecológica principal, lotes definidos o contemplados en el Código de recursos Naturales Renovables y daños ambientales.

Fecha de inscripción
12 Mar 2020

Régimen
Régimen Académico



PIN de Validación: b2890aca



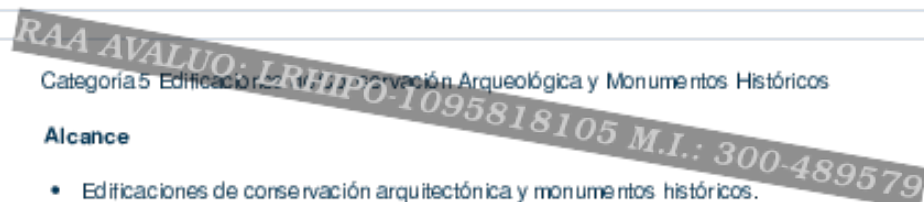
Categoría 4 Obras de Infraestructura

Alcance

- Estructuras especiales para proceso, puentes, túneles, acueductos y conducciones, presas, aeropuertos, muelles y demás construcciones civiles de infraestructura similar.

Fecha de inscripción
12 Mar 2020

Régimen
Régimen Académico



Categoría 5 Edificación, conservación Arquitectónica y Monumentos Históricos

Alcance

- Edificaciones de conservación arquitectónica y monumentos históricos.

Fecha de inscripción
12 Mar 2020

Régimen
Régimen Académico

Categoría 6 Inmuebles Especiales

Alcance

- Incluye centros comerciales, hoteles, colegios, hospitales, clínicas y avance de obras. Incluye todos los inmuebles que no se clasifiquen dentro de los numerales anteriores.

Fecha de inscripción
27 Abr 2017

Régimen
Régimen Académico

Categoría 7 Maquinaria Fija, Equipos y Maquinaria Móvil

Alcance

- Equipos eléctricos y mecánicos de uso en la industria, motores, subestaciones de planta, tableros eléctricos, equipos de generación, subestaciones de transmisión y distribución, equipos e infraestructura de transmisión y distribución, maquinaria de construcción, movimiento de tierra, y maquinaria para producción y proceso. Equipos de cómputo: Microcomputadores, impresoras, monitores, módems y otros accesorios de estos equipos, redes, main frames, periféricos especiales y otros equipos accesorios de estos. Equipos de telefonía, electromedicina y radiocomunicación. Transporte Automotor: vehículos de transporte terrestre como automóviles, camperos, camiones, buses, tractores, camiones y remolques, motocicletas, motociclos, mototriciclos, cuatrimotos, bicicletas y similares.

Fecha de inscripción
12 Mar 2020

Régimen
Régimen Académico



PIN de Validación: b2890aca



Categoría 8 Maquinaria y Equipos Especiales

Alcance

- Naves, aeronaves, trenes, locomotoras, vagones, teleféricos y cualquier medio de transporte diferente del automotor descrito en la clase anterior.

Fecha de inscripción
12 Mar 2020

Régimen
Régimen Académico



Categoría 9 Obras de Arte, Monumentos, Patrimoniales y Similares

Alcance

- Arte, joyas, orfebrería, artesanías, muebles con valor histórico, cultural, arqueológico, paleontológico y similares.

Fecha de inscripción
12 Mar 2020

Régimen
Régimen Académico

Categoría 10 Semovientes y Animales

Alcance

- Semovientes, animales y muebles no clasificados en otra especialidad.

Fecha de inscripción
12 Mar 2020

Régimen
Régimen Académico

Categoría 11 Activos Operacionales y Establecimientos de Comercio

Alcance

- Revalorización de activos, inventarios, materia prima, producto en proceso y producto terminado. Establecimientos de comercio.

Fecha de inscripción
12 Mar 2020

Régimen
Régimen Académico



PIN de Validación: b2890aca



Categoría 12 Intangibles

Alcance

- Marcas, patentes, secretos empresariales, derechos autor, nombres comerciales, derechos deportivos, espectro radioeléctrico, fondo de comercio, prima comercial y otros similares.

Fecha de inscripción
12 Mar 2020

Régimen
Régimen Académico

RAA AVALUO: LRHIPO-1095818105 M.I.: 300-489579

Categoría 13 Intangibles

Alcance

- Daño emergente, lucro cesante, daño moral, servidumbres, derechos hereditarios, litigiosos y demás derechos de indemnización o cálculos compensatorios y cualquier otro derecho no contemplado en las clases anteriores.

Fecha de inscripción
12 Mar 2020

Régimen
Régimen Académico

Adicionalmente, ha inscrito las siguientes certificaciones de calidad de personas (Norma ISO 17024) y experiencia:

- Certificación expedida por Registro Nacional de Avaluadores R.N.A, en la categoría Inmuebles Urbanos con el Código URB-0024, vigente desde el 01 de Agosto de 2016 hasta el 30 de Junio de 2017, inscrito en el Registro Abierto de Avaluadores, en la fecha que se refleja en el anterior cuadro.
- Certificación expedida por Registro Nacional de Avaluadores R.N.A, en la categoría Inmuebles Rurales con el Código RUR-0021, vigente desde el 01 de Agosto de 2016 hasta el 30 de Junio de 2017, inscrito en el Registro Abierto de Avaluadores, en la fecha que se refleja en el anterior cuadro.

NOTA: LA FECHA DE VIGENCIA DE LOS DOCUMENTOS ACÁ RELACIONADOS, ES INDEPENDIENTE DE LA VIGENCIA DE ESTE CERTIFICADO Y DIFERENTE DE LA VIGENCIA DE INSCRIPCIÓN EN EL RAA.

Los datos de contacto del Avaluador son:

Ciudad: BARRANCABERMEJA, SANTANDER
Dirección: CALLE REAL # 5B - 83 T 2 APTO 302

Teléfono: 3173319767

Correo Electrónico: donaldoandresduransandoval@gmail.com

Títulos Académicos, Certificados de Aptitud Ocupacional y otros programas de formación:

Técnico Laboral Por Competencias en Auxiliar de Avalúos y Liquidación - Corporación Técnica y Empresarial Kaizen
Arquitecto - Universidad Santo Tomás .

Especialista en Gerencia e Interventoría de Obras Civiles - Universidad Pontificia Bolivariana.



PIN de Validación: b2890aca



Que revisados los archivos de antecedentes de procesos disciplinarios de la ERA Corporación Autorregulador Nacional de Avaluadores - ANA; no aparece sanción disciplinaria alguna contra el(la) señor(a) DONALDO ANDRES DURAN SANDOVAL, identificado(a) con Cédula de ciudadanía No. 1098678809.

El(la) señor(a) DONALDO ANDRES DURAN SANDOVAL se encuentra al día con el pago sus derechos de registro, así como con la cuota de autorregulación con Corporación Autorregulador Nacional de Avaluadores - ANA.

Con el fin de que el destinatario pueda verificar este certificado se le asignó el siguiente código de QR, y puede escanearlo con un dispositivo móvil u otro dispositivo lector con acceso a internet, descargando previamente una aplicación de digitalización de código QR que son gratuitas. La verificación también puede efectuarse ingresando el PIN que está en la página de RAA <http://www.raa.org.co>. Cualquier inconsistencia entre la información acá contenida y la que reposa en el Registro con el código debe ser inmediatamente reportada a Corporación Autorregulador Nacional de Avaluadores - ANA.



PIN DE VALIDACIÓN

b2890aca

El presente certificado se expide en la República de Colombia de conformidad con la información que reposa en el Registro Abierto de Avaluadores RAA., a los un (01) días del mes de Diciembre del 2025 y tiene vigencia de 30 días calendario, contados a partir de la fecha de expedición.

Firma: _____
Alexandra Suarez
Representante Legal