



QR validez del avalúo



**AVALÚOS - CONSTRUCTORA - INTERVENTORÍA**  
**Informe de Valuación de un Inmueble de uso Vivienda Urbano**

Fecha del avalúo		Fecha de visita	20/11/2025
Dirigido a	Caja Promotora de Vivienda Militar y de Policía		
Dirección.	TV 29 # 22 - 9 SOACHA APTO 302 TORRE 21		
Barrio	Ciudad Verde		
Ciudad	Soacha		
Departamento	Cundinamarca		
Propietario	GIRALDO CA/ON LUZ FANNY		

Oficina: CI 151 #18A-34 OF. 505 Bogotá; PBX: 6019159007 Ext. 101  
Página web: <https://losrosales.com/> Email: [avaluos@losrosales.com](mailto:avaluos@losrosales.com)  
Bogotá D.C.-COLOMBIA



## AVALÚOS - CONSTRUCTORA - INTERVENTORÍA

Bogotá D.C.,

Señor(es):

**Caja Promotora de Vivienda Militar y de Policía**

Avalúo solicitado por: JOSE HERNÁN REYES MORENO

Ciudad

Apreciado(s) Señor(es)

Atendiendo su amable solicitud, adjunto a la presente le estamos enviando el informe de Valuación correspondiente al Valor de Mercado del bien inmueble de propiedad de **GIRALDO CA/ON LUZ FANNY** ubicado en la TV 29 # 22 - 9 SOACHA APTO 302 TORRE 21 Ciudad Verde, de la ciudad de Soacha.

Para la determinación del valor comercial del inmueble objeto de avalúo, de acuerdo con lo establecido en el Decreto 1420 del 24 de julio de 1998 y su correspondiente resolución reglamentaria Resolución 620 del 23 de septiembre de 2008 expedida por el Instituto Geográfico Agustín Codazzi, por la cual se establecen los procedimientos para los avalúos ordenados dentro del marco de la Ley 388 de 1997.

Según los criterios analizados, nuestro Avalúo arrojó un valor de \$147,286,112 pesos m/cte (Ciento cuarenta y siete millones doscientos ochenta y seis mil ciento doce).

Atentamente,

**Los Rosales Constructora Inmobiliaria S.A.S.**  
CESAR ALFONSO JIMENEZ QUINTERO

Oficina: Cl 151 #18A-34 OF. 505 Bogotá; PBX: 6019159007 Ext. 101  
Página web: <https://losrosales.com/> Email: [avaluos@losrosales.com](mailto:avaluos@losrosales.com)  
Bogotá D.C.-COLOMBIA

VALOR COMERCIAL

Tipo de Área	Descripción	Área	Unidad	Valor unitario	%	Valor total
Area Privada	APARTAMENTO 302	51.91	M2	\$2,837,336.00	100.00%	\$147,286,111.76
TOTALES					100%	\$147,286,112

Valor en letras  
Ciento cuarenta y siete millones doscientos ochenta y seis mil ciento doce Pesos Colombianos

Perito actuante



ANDRES FERNANDO ROMERO BALAGUERA  
RAANro: AVAL-14254793 C.C: 14254793  
Firmado electrónicamente en AvalSign.  
Fecha: 2025-11-21 23:41:00

C.C:  
Visador

VALORES/TIPO DE AREA

INFORMACIÓN UVR

	Terreno	Construcción	Valor UVR	
Integral	0	0	Valor del avalúo en UVR	147,286,111.76
Proporcional	0	0	Valor asegurable	147,286,112
% valor proporcional		100	Tiempo esperado comercialización	12

Calificación  
garantía

Observación  
calificación

Observación

Código	LRLEAS-5972495	Propósito	Leasing	Tipo avalúo	valor comercial
Datos del dirigido a:					
Dirigido A	Caja Promotora de Vivienda Militar y de Policía				
Tipo identificación	NIT.	Documento	NIT 860021967-7	Email	
Datos del solicitante:					
Solicitante	JOSE HERNÁN REYES MORENO				
Tipo identificación	C.C.	Documento	5972495	Teléfono	3212658621
Email	mitolima1976@gmail.com				
Datos del propietario:					
Propietario	GIRALDO CA/ON LUZ FANNY				
Tipo identificación	C.C.	Documento	52.646.297	Ocupante	Arrendatario
Datos del inmueble objeto de avalúo:					
Dirección:	TV 29 # 22 - 9 SOACHA APTO 302 TORRE 21				
Conjunto	AZAFRÁN CONJUNTO RESIDENCIAL - PROPIEDAD HORIZONTAL				
Ciudad	Soacha	Departamento	Cundinamarca	Estrato	3
Sector	Urbano	Barrio	Ciudad Verde	Ubicación	Construcción
Tipo Inmueble	Apartamento	Tipo subsidio	VIP Vivienda Interes Prioritario	Sometido a PH	Si
Observación	<p><b>Al inmueble se llega así:</b> El Conjunto Residencial Azafrán está ubicado en el macroproyecto de Ciudad Verde, en el municipio de Soacha, departamento de Cundinamarca. Se encuentra a cinco minutos del centro comercial Miraflores y está junto a los conjuntos Azahar y Manzano.</p> <p><b>Distribución del inmueble:</b> Sala, comedor, cocina, zona de ropas, baño social y 3 habitaciones.</p> <p><b>Características adicionales:</b> El inmueble objeto de avalúo cuenta con servicios públicos (agua, energía y gas); los contadores instalados son independientes, funcionales y exclusivos.</p> <p>CERTIFICADO DE NOMENCLATURA</p> <p>Durante la inspección física realizada se verificó que la nomenclatura vigente del inmueble</p>				



corresponde a la KR 32 17 331. Se adjunta el certificado oficial de nomenclatura expedido por la autoridad competente. En consecuencia, se recomienda realizar la correspondiente actualización en todos los documentos jurídicos relacionados con el inmueble, a fin de garantizar coherencia y validez registral.

Uso actual	Vivienda	Piso inmueble	302																				
Clase inmueble	Multifamiliar	Otro		Método evaluación	MERCADO																		
Justificación de Metodología	Para la determinación del valor comercial del inmueble objeto de avalúo, de acuerdo con lo establecido en el <b>Decreto 1420 del 24 de julio de 1998</b> y su correspondiente resolución reglamentaria <b>Resolución 620 del 23 de septiembre de 2008</b> expedida por el Instituto Geográfico Agustín Codazzi, por la cual se establecen los procedimientos para los avalúos ordenados dentro del marco de la <b>Ley 388 de 1997</b> ; <b>se utiliza el siguiente (s) método(s): MÉTODO DE COMPARACIÓN O DE MERCADO:</b> Es la técnica valuatoria que busca establecer el valor comercial del bien, a partir del estudio de las ofertas o transacciones recientes, de bienes semejantes y comparables al del objeto de avalúo. Tales ofertas o transacciones deberán ser clasificadas, analizadas e interpretadas para llegar a la estimación del valor comercial.																						
<table><tr><th>ÁREAS JURÍDICAS</th><th>UND</th><th>VALOR</th></tr><tr><td>AREA CONSTRUIDA</td><td>M2</td><td>57.44</td></tr><tr><td>AREA PRIVADA</td><td>M2</td><td>51.91</td></tr></table>			ÁREAS JURÍDICAS	UND	VALOR	AREA CONSTRUIDA	M2	57.44	AREA PRIVADA	M2	51.91	<table><tr><th>ÁREAS CATASTRAL</th><th>UND</th><th>VALOR</th></tr><tr><td>AREA</td><td>M2</td><td>S/I.</td></tr><tr><td>AVALUO CATASTRAL 2025</td><td>PESOS</td><td>S/I.</td></tr></table>			ÁREAS CATASTRAL	UND	VALOR	AREA	M2	S/I.	AVALUO CATASTRAL 2025	PESOS	S/I.
ÁREAS JURÍDICAS	UND	VALOR																					
AREA CONSTRUIDA	M2	57.44																					
AREA PRIVADA	M2	51.91																					
ÁREAS CATASTRAL	UND	VALOR																					
AREA	M2	S/I.																					
AVALUO CATASTRAL 2025	PESOS	S/I.																					
<table><tr><th>ÁREAS MEDIDAS EN VISITA</th><th>UND</th><th>VALOR</th></tr><tr><td>AREA PRIVADA MEDIDA</td><td>M2</td><td>51.52</td></tr></table>			ÁREAS MEDIDAS EN VISITA	UND	VALOR	AREA PRIVADA MEDIDA	M2	51.52	<table><tr><th>ÁREAS VALORADAS</th><th>UND</th><th>VALOR</th></tr><tr><td>AREA PRIVADA VALORADA</td><td>M2</td><td>51.91</td></tr></table>			ÁREAS VALORADAS	UND	VALOR	AREA PRIVADA VALORADA	M2	51.91						
ÁREAS MEDIDAS EN VISITA	UND	VALOR																					
AREA PRIVADA MEDIDA	M2	51.52																					
ÁREAS VALORADAS	UND	VALOR																					
AREA PRIVADA VALORADA	M2	51.91																					
Perspectivas de valoración	De acuerdo a las condiciones del sector y a la dinámica de mercado del mismo se consideran perspectivas de valoración medias																						
Actualidad edificadora	No se observó actividad edificadora en su entorno inmediato.																						
Comportamiento Oferta y Demanda	Del análisis del segmento del mercado relativo a los inmuebles comparables con el que se valora se deduce que la oferta en la zona es media y se considera que la demanda es media.																						
Reglamentación urbanística:	Inmueble sometido a régimen de propiedad horizontal; Ley 675 de agosto 3 de 2001, certificado de tradición adjunto. <b>Ordenamiento territorial vigente a la fecha del informe:</b> Acuerdo No. 46 de diciembre 27 de 2.000, por medio de la cual se adopta el POT del municipio de Soacha.																						

ESCRITURAS				
Nro. escritura	Tipo	Fecha	Notaria	Ciudad
1091	EscrituraDePropiedad	12/03/2013	21	Bogotá D.C.
MATRÍCULAS				
Nro. Matrícula	Fecha	Coeficiente	Cédula catastral	Detalle
051-146397	18/11/2025	0.1909%	25754-00-00-00-00-0022-0901-9-21-03-0002	AP 302
Observación				

Observación	El inmueble no cuenta con garaje ni depósito privado, el conjunto posee garajes de uso comunal, asignados por sorteo a cada unidad residencial.
-------------	---

SERVICIOS PÚBLICOS			AMOBAMIENTO URBANO		
	Sector	Inmueble		Sector	
Energía	SI	SI	Alumbrado	SI	
Acueducto	SI	SI	Arborizacion	SI	
Alcantarillado	SI	SI	Alamedas	SI	
Gas	SI	SI	Ciclo rutas	NO	
CARACTERISTICAS					
Uso predominante	Residencial	Área de actividad	Residencial.	Demanda / Interés	Media
Estrato	3	Barrio legal	Si	Topografia	Plana
Transporte	Bueno	Condiciones de salubridad	Bueno		

EQUIPAMIENTO			VIAS, ANDENES Y SARDINELES		
	Nivel	Nivel Distancia		Sector	Conservación
Zonas recreativas	Bueno	0-100	Andenes	SI	Bueno
Áreas verdes	Bueno	0-100	Sardineles	SI	Bueno
Estacionamiento	Bueno	0-100	Vías pavimentadas	SI	Bueno
Asistencial	Bueno	mas de 500	Tipo de vía	Vehicular Pavimentada.	
Escolar	Bueno	mas de 500			
Comercial	Bueno	100-200			

## IMPACTO AMBIENTAL

Aire	NO	Basura	NO	Inseguridad	NO
Ruido	NO	Aguas	NO	Otro	NO
Observación:	El sector presenta una adecuada dotación de servicios públicos domiciliarios (acueducto, alcantarillado, energía eléctrica, gas natural y telecomunicaciones), así como buena conectividad con corredores viales principales y centros de abastecimiento.				

Escritura de Propiedad Horizontal	5434		Fecha escritura	03/12/2012	
Notaria escritura	21		Ciudad escritura	Bogotá D.C.	
Valor administración	80000	Total unidades	528	Terraza comunal	No
Ubicación	Apartamento Exterior	# Pisos edificio	6	Porteria	Si
Horario vigilancia	24 horas	Tanque	Si	Cancha	Si
Zonas verdes	Si	Shut	Si	Citófono	No
Aire acondicionado	No	Teatrino	No	Sauna	No
Club	No	Bomba eyectora	Si	Gimnasio	No

<b>Bicicletero</b>	No	<b>Garaje visitante</b>	Si	<b>Golfito</b>	No
<b>Calefacción</b>	No	<b>Planta eléctrica</b>	No	<b>Jardín infantil</b>	No
<b>Piscinas</b>	No	<b>Ascensores</b>	No	<b>#Ascensores</b>	0
<b>#Sotanos</b>	0				
<b>Observación</b>	Escritura: 5434, Fecha escritura: 03/12/2012, Notaría escritura: 21, Ciudad escritura: Bogotá D.C., Administración: 80000, Total unidades: 528, Ubicación: Apartamento Exterior , Nro. Pisos: 6, Portería: Si, Horario vigilancia: 24 horas, Tanque: Si, Cancha: Si, Zonas verdes: Si, Shut: Si, Bomba eyectora: Si, Garaje visitante: Si, Nro. Sótanos: 0, Ascensores: No, Nro. Ascensores: 0				

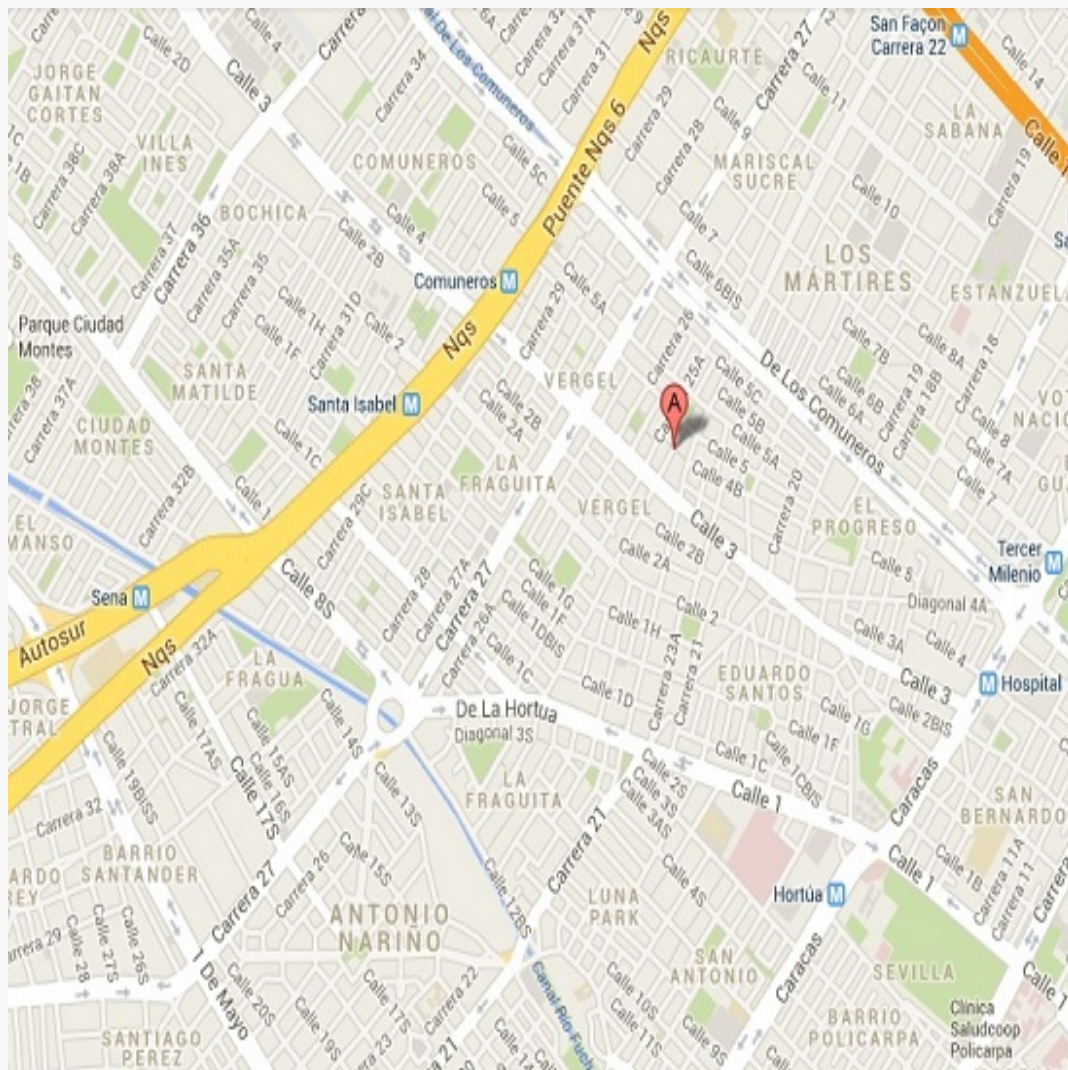
Estado de la conservación	Bueno	Estructura	Industrializado	Estructura reforzada	NO
Material construcción	concreto reforzado	Tipo estructura	reticular celularado		
Daños por Sismos	NO	Ajustes sismos resistentes	NO	Cubierta	Losa de concreto
Fachada	ladrillo a la vista	Ancho fachada	Mayor 9 metros	Irregularidad planta	No
Irregularidad altura	No	Tipologia vivienda	Edificio en Altura - Piso en bloque aislado	Otro tipologia vivienda	
Año construcción	2013	Edad Inmueble	12	Vida útil	100
Estado construcción	Usada	%Avance	100		
Licencia const.	S/I.				
Observación	Estructura en aparente buen estado de conservación en el momento de la visita, no se observa grietas o fallas a simple vista.				

INFORMACIÓN DEPENDENCIAS					
Sala	1	Comedor	1	Cocina	Integral
Baños Sociales	1	Patio interior	0	Habitaciones	3
Closet	0	Baños privados	0	Estar	1
Bodega	0	Estudio	0	Cuarto servicio	0
Baños servicio	0	Zona ropas	1	Local	0

Balcón	0	Jardin	No	Zona verde	No
Oficina	0	Ventilación	Bueno	Iluminación	Bueno
Observación	Apartamento. Consta de: sala: 1, Comedor: 1, Cocina: Integral, Baño social: 1, Habitaciones: 3, Estar: 1, Zona ropas: 1, Ventilación: Bueno, Iluminación: Bueno				

	Sala	Comedor	Cocina	Baño	Piso	Techo	Muro	Carpintería
Calidad	Normal	Normal	Normal	Normal	Normal	Normal	Normal	Normal
Estado	Bueno.	Bueno.	Bueno.	Bueno.	Bueno.	Bueno.	Bueno.	Bueno.
Observación	Inmueble con acabados normales, en buen estado de conservación, como se evidencia en registro fotográfico anexado.							

**Dirección:** TV 29 # 22 - 9 SOACHA APTO 302 TORRE 21 | Ciudad Verde | Soacha | Cundinamarca



**LATITUD**

MAGNA SIRGAS: 4.604219739282491  
GEOGRAFICAS : 4° 36' 15.1914''

**LONGITUD**

MAGNA SIRGAS: -74.21871364116669  
GEOGRAFICAS : 74° 13' 7.3704''



#	DIRECCION	# PISO	VALOR VENTA	NEG	VALOR DEPURADO	# GARAJE	VALOR UNIDAD GARAJE	# DEPOSITO Y OTROS	VALOR DEPOSITO Y OTROS	VALOR M2	TELEFONO
1	MISMO CONJUNTO	3	\$180,500,000	0.95	\$171,475,000		\$		\$	\$2,906,355.93	3143593612
2	CIUDAD VERDE	5	\$130,000,000	0.95	\$123,500,000		\$		\$	\$3,012,195.12	3228630574
3	MISMO CONJUNTO	6	\$155,000,000	0.95	\$147,250,000		\$		\$	\$2,836,640.34	3112852505
4	MISMO CONJUNTO	5	\$135,000,000	0.95	\$128,250,000		\$		\$	\$2,470,622.23	3228630574
Del inmueble		302		.	.	0		0			

#	EDAD	AREA CONSTRUIDA	AREA PRIVADA	FACTOR ACABADOS	FACTOR EDAD	FACTOR PISO	FACTOR TAMANO	FACTOR UBICACION	FACTOR HOMOLOGACION	RESULTADOS
1	12	59	59	1.0	1.0	1.0	1.0	1.0	1	\$2,906,355.93
2	12	49	41	1.0	1.0	1.0	1.0	1.0	1	\$3,012,195.12
3	12	57.44	51.91	1.0	1.0	1.0	1.0	1.0	1	\$2,836,640.34
4	12	57.44	51.91	1.05	1.0	1.0	1.0	1.0	1.05	\$2,594,153.34
	12									
									PROMEDIO	\$2,837,336.18
									DESV. STANDAR	\$177,461.50
									COEF. VARIACION	6.25%

VALOR MÁXIMO	POR Mt2	\$3,014,797.68	TOTAL	\$156,498,147.73
VALOR MÍNIMO	POR Mt2	\$2,659,874.68	TOTAL	\$138,074,094.73
VALOR TOTAL	\$147,286,111.76			

Observaciones:				
Enlaces:				
1- <a href="https://www.fincaraiz.com.co/apartamento-en-venta-en-ciudad-verde-soacha/193049899">https://www.fincaraiz.com.co/apartamento-en-venta-en-ciudad-verde-soacha/193049899</a> 2- <a href="https://www.fincaraiz.com.co/apartamento-en-venta-en-ciudad-verde-soacha/10997711#">https://www.fincaraiz.com.co/apartamento-en-venta-en-ciudad-verde-soacha/10997711#</a> 3- <a href="https://www.fincaraiz.com.co/apartamento-en-venta-en-cr-azafran-soacha/191198701">https://www.fincaraiz.com.co/apartamento-en-venta-en-cr-azafran-soacha/191198701</a> 4- <a href="https://www.fincaraiz.com.co/apartamento-en-venta-en-ciudad-verde-soacha/10997360">https://www.fincaraiz.com.co/apartamento-en-venta-en-ciudad-verde-soacha/10997360</a>				

Plano

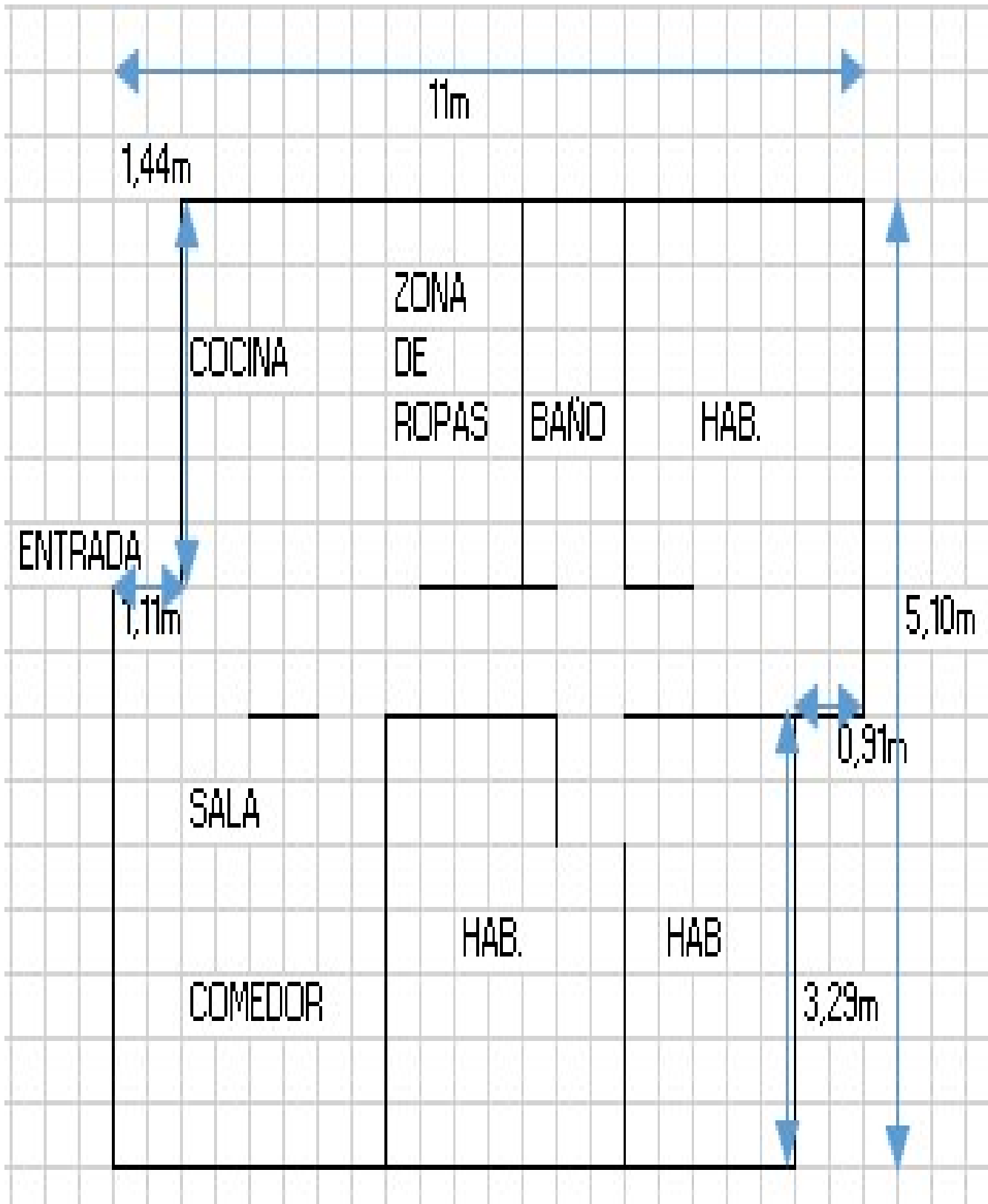


Foto Selfie



Vía frente al inmueble



Contador de Energia



Contador de Agua



Contador de Gas



Fachada del Inmueble



Fachada del Inmueble



Fachada del Inmueble





Nomenclatura



Nomenclatura



Nomenclatura



Nomenclatura



Nomenclatura



Puerta de entrada



Sala Comedor



Cocina





Zona de Ropas



Hall o Estar de Habitaciones



Habitación 1



Habitación 2



Habitación 3



Baño Social 1



Garajes Comunes-CJ



Escalera común - CJ



Salón Social-CJ



Salón Social-CJ



Canchas-CJ



Garajes para motos-CJ





**VOCABULARIO: PRECIO:** Es un término que se utiliza para la cuantía que se solicita, ofrece o paga por un bien o servicio. El precio de venta es un hecho histórico. **COSTO:** es el precio pagado por los bienes y servicios o la cantidad exigida para crear o producir el bien o el servicio. **MERCADO:** un mercado es el entorno en el que se comercializan bienes y servicios entre compradores y vendedores a través de un mecanismo de precios. --- **AVALÚO:** Es el estudio o proceso mediante el cual se estima y documenta el valor de un bien o bien inmueble, servicio, actividad, cosa u objeto, de acuerdo a la apreciación personal expresada por un profesional que cuenta con los conocimientos técnicos, aplique normas y procedimientos generalmente aceptados en esta especialidad. --- **VALOR COMERCIAL:** Es el precio más probable en que se podría comercializar un bien, en las circunstancias prevalecientes a la fecha del avalúo, en un plazo razonable de exposición, en una transacción llevada a cabo entre un oferente y un demandante libre de presiones, bien informados.

**ABREVIACIONES:** Apartamento: APTO ó AP --- TORRE: TO --- LOTE: LO --- CASA: CS o CA --- AVENIDA: AV --- CALLE: CL --- CARRERA: CRA ó KR--- Diagonal: Diag. --- Conjunto: CJ --- Edificio: ED --- Residencial: Res --- Etapa: ET --- SIN Estrato: SE---Matrícula inmobiliaria: M.I.--- Certificado de libertad y tradición: CLT---- SIN INFORMACIÓN: S/I

----- **METODOLOGÍA:** Para la determinación del valor comercial del inmueble objeto de avalúo, de acuerdo con lo establecido en el **Decreto 1420 del 24 de julio de 1998** y su correspondiente resolución reglamentaria **Resolución 620 del 23 de septiembre de 2008** expedida por el Instituto Geográfico Agustín Codazzi, por la cual se establecen los procedimientos para los avalúos ordenados dentro del marco de la **Ley 388 de 1997:**

**1. Método de comparación o de mercado:** Es la técnica valuatoria que busca establecer el valor comercial del bien, a partir del estudio de las ofertas o transacciones recientes, de bienes semejantes y comparables al del objeto de avalúo. Tales ofertas o transacciones deberán ser clasificadas, analizadas e interpretadas para llegar a la estimación del valor comercial.

**2. Método de capitalización de rentas o ingresos:** Es la técnica valuatoria que busca establecer el valor comercial de un bien, a partir de las rentas o ingresos que se puedan obtener del mismo bien, o inmuebles semejantes y comparables por sus características físicas, de uso y ubicación, trayendo a valor presente la suma de los probables ingresos o rentas generadas en la vida remanente del bien objeto de avalúo, con una tasa de capitalización o interés.

**3. Método de costo de reposición:** Es el que busca establecer el valor comercial del bien objeto de avalúo a partir de estimar el costo total de la construcción a precios de hoy, un bien semejante al del objeto de avalúo, y restarle la depreciación acumulada. Para la depreciación de las construcciones se deben emplear modelos continuos y no los discontinuos o en escalera. Deberá adoptarse un sistema que tenga en cuenta la edad y el estado de conservación, tal como lo establece Fitto y Corvini.

**4-) Método o técnica Residual:** Es el que busca establecer el valor comercial del bien, normalmente para el terreno, a partir de estimar el monto total de las ventas de un proyecto de construcción, acorde con la reglamentación urbanística vigente y de conformidad con el mercado del bien final vendible, en el terreno objeto de avalúo. Este método (técnica) debe desarrollarse bajo el principio de mayor y mejor uso.

**El valuador confirma que:** el informe de valuación es confidencial para las partes, hacia quien está dirigido o sus asesores profesionales, para el propósito específico del encargo; no se acepta ninguna responsabilidad ante ninguna tercera parte, y el valuador no acepta ninguna responsabilidad por la utilización inadecuada del informe. Se prohíbe la publicación del informe en todo o en parte, o cualquier referencia al mismo, o a las cifras de valuación contenidas en él, o los nombres y afiliación profesional de los valuadores, sin el consentimiento escrito del Valuador. ---- **El profesional que firma** declara que no tiene hoy, ni espera tener en el futuro, interés en la propiedad valorada; ni participación en los usos que se hagan del avalúo, ni con las personas que participen en la operación. Ha inspeccionado el inmueble personalmente y/o su equipo de trabajo con RAA vigente, y la información es la observada; los inconvenientes y limitaciones que pueda tener el bien y su

vecindario, están mencionados. Además, se mantendrá un nivel de confidencialidad, acorde a las exigencias de **Los Rosales Constructora Inmobiliaria S.A.S.** ----No es responsabilidad del valuador, el uso de este informe, para un fin distinto al que fue solicitado. --- **La valuación se llevó a cabo conforme a un código de ética** y normas de conducta. El Valuador ha cumplido los requisitos de formación de su profesión. Se adjunta el registro RAA de evaluador en el presente informe. Las descripciones de hechos presentadas en el informe son correctas hasta donde el Valuador alcanza a conocer. Los análisis y resultados solamente se ven restringidos por las hipótesis y condiciones restrictivas que se describen en el informe.

La compañía valuadora así como el valuador no serán responsables de la veracidad de la información urbanística que afecte o haya afectado el inmueble objeto del predio en el momento de la realización del avalúo. El evaluador deberá dejar consignadas las inconsistencias que observe. --- **La compañía valuadora** así como el valuador no serán responsables de la veracidad de la información y ubicación del bien, informada por el solicitante; los antecedentes de propiedad asentados en el presente Avalúo es la contenida en la documentación oficial proporcionada por el solicitante del propio Avalúo y/o propietario del bien a valorar y/o entidad pública o privada solicitante del avalúo, la cual asumimos como correcta y se recibe de buena fe. Entre ella, podemos mencionar la escritura de propiedad o propiedad horizontal, certificado de libertad y tradición, entre otros. --- **El presente Avalúo es de USO exclusivo del(os) solicitante(s)** para el destino o propósito expresado en el mismo, por lo que no podrá ser utilizado para fines distintos. ---- **La presente tasación no constituye un dictamen estructural, de cimentación, de hidrología, de suelos, de sismología,** o de cualquier otra rama de la ingeniería civil o la arquitectura, por lo tanto, no puede ser utilizado para fines relacionados con esas ramas ni se asume responsabilidad por vicios ocultos u otras características del inmueble que no puedan ser apreciadas en una visita normal de inspección física para efectos de tasación. Incluso cuando se aprecien algunas características que puedan constituir anomalías con respecto al estado de conservación normal -**según la vida útil consumida** de un inmueble o a su estructura, el valuador no asume mayor responsabilidad que así indicarlo cuando son detectadas, ya que aunque se presenten estados de conservación malos o ruinosos, es obligación del perito realizar la tasación según los criterios y normas vigentes y aplicables según el propósito del mismo. -- **No se han tenido** en cuenta en la elaboración del presente informe, posibles contingencias o afectaciones de orden jurídico, tales como: Titulación, Modos de Adquisición de Dominio, limitaciones de dominio, Contratos de Tenencia, Demandas Pendientes y en general cualquier asunto de carácter legal. El valor asignado se entiende como valor presente del inmueble tal y como se encontraba al momento de efectuar la visita de inspección. **Por tales motivos, el presente avalúo, no representa en ninguno de los casos un estudio de títulos.** --- Los valores comerciales asignados a los inmuebles, tienen que ver directamente con el área determinada en los documentos públicos suministrados por el interesado y/o áreas susceptibles de legalizar de acuerdo a la normatividad aplicable. --**Vigencia del avalúo: decretos 1420/1998 y 422/2000**, expedidos por el Ministerio de Hacienda y Crédito Público y ministerio de Desarrollo Económico, el presente avalúo tiene una **vigencia de un año**, contado desde la fecha expedición, siempre y cuando las condiciones físicas, intrínsecas, extrínsecas y normativas del inmueble valuado, no sufran cambios significativos, así como tampoco se presenten variaciones representativas del mercado inmobiliario comparable. Por otra parte, el **Decreto 145/2000**, "por medio del cual se establecen las condiciones de los créditos de vivienda individual a largo plazo, el avalúo practicado para tal fin, debe encontrarse dentro de los **seis (6) meses** anteriores al otorgamiento del crédito" --- **FAVORABILIDAD:** La finalidad de un proceso valuatorio, es dar valor, por tal motivo cuando se da un concepto de favorabilidad, este está sujeto al cumplimiento de las políticas exigidas por la entidad a la que se le está dirigiendo el avalúo, la cual establece los requisitos para dar un concepto, de acuerdo a los requerimientos internos de dicha entidad. La favorabilidad es un concepto independiente al valor del avalúo, el cual no se afecta por dicho concepto. NO es responsabilidad del perito y/o de Los Rosales dicho concepto, el cual se aporta de buena fe, es responsabilidad de a quien se dirige el avalúo verificar de acuerdo a sus políticas.

**FINAL DEL INFORME AVALÚO LRLEAS-5972495**





PIN de Validación: ad6e0a5a



**Autorreguladora de Avaluadores ARAV (antes ANAV)**  
NIT: 900870027-5

**Entidad Reconocida de Autorregulación mediante la Resolución 26408 del 19 de Abril de 2018 de la Superintendencia de Industria y Comercio**

El señor(a) ANDRES FERNANDO ROMERO BALAGUERA, identificado(a) con la Cédula de ciudadanía No. 14254793, se encuentra inscrito(a) en el Registro Abierto de Avaluadores, desde el 04 de Mayo de 2018 y se le ha asignado el número de avaluador AVAL-14254793.

Al momento de expedición de este certificado el registro del señor(a) ANDRES FERNANDO ROMERO BALAGUERA se encuentra inscrito en las siguientes categorías y alcances:

#### Categoría 1 Inmuebles Urbanos

##### Alcance

- Casas, apartamentos, edificios, oficinas, locales comerciales, terrenos y bodegas situados total o parcialmente en áreas urbanas, lotes no clasificados en la estructura ecológica principal, lotes en suelo de expansión con plan parcial adoptado.

Fecha de inscripción  
04 Mayo 2018

Régimen  
Régimen Académico

#### Categoría 2 Inmuebles Rurales

##### Alcance

- Terrenos rurales con o sin construcciones como: viviendas, edificios, establos, galpones, cercas, sistemas de riego, drenaje, vías, adecuación de suelos, pozos, cultivos, plantaciones, lotes en suelo de expansión sin plan parcial adoptado, lotes para el aprovechamiento agropecuario, demás infraestructura de explotación situados totalmente en áreas rurales

Fecha de inscripción  
10 Mar 2020

Régimen  
Régimen Académico

#### Categoría 4 Obras de Infraestructura

##### Alcance

- Estructuras especiales para proceso, acueductos y conducciones, presas, aeropuertos, muelles, demás construcciones civiles de infraestructura similar

Fecha de inscripción  
10 Mar 2020

Régimen  
Régimen Académico



PIN de Validación: ad6e0a5a



#### Categoría 6 Inmuebles Especiales

##### Alcance

- Incluye centros comerciales, hoteles, colegios, hospitales, clínicas y avance de obras. Incluye todos los inmuebles que no se clasifiquen dentro de los numerales anteriores.

Fecha de inscripción  
10 Mar 2020

Régimen  
Régimen Académico

RAA AVALUO: LRLEAS-5972495 M.I.: 051-146397

#### Categoría 7 Maquinaria y Equipos y Maquinaria Móvil

##### Alcance

- Equipos eléctricos y mecánicos de uso en la industria, motores, subestaciones de planta, tableros eléctricos, equipos de generación, subestaciones de transmisión y distribución, equipos e infraestructura de transmisión y distribución, maquinaria de construcción, movimiento de tierra, y maquinaria para producción y proceso. Equipos de cómputo: Microcomputadores, impresoras, monitores, módems y otros accesorios de estos equipos, redes, main frames, periféricos especiales y otros equipos accesorios de estos. Equipos de telefonía, electromedicina y radiocomunicación. Transporte Automotor: vehículos de transporte terrestre como automóviles, camperos, camiones, buses, tractores, camiones y remolques, motocicletas, motociclos, mototriciclos, cuatrimotos, bicicletas y similares.

Fecha de inscripción  
10 Mar 2020

Régimen  
Régimen Académico

#### Categoría 8 Maquinaria y Equipos Especiales

##### Alcance

- Naves, aeronaves, trenes, locomotoras, vagones, teleféricos y cualquier medio de transporte diferente del automotor descrito en la clase anterior.

Fecha de inscripción  
10 Mar 2020

Régimen  
Régimen Académico

#### Categoría 10 Semovientes y Animales

##### Alcance

- Semovientes, animales y muebles no clasificados en otra especialidad.

Fecha de inscripción  
10 Mar 2020

Régimen  
Régimen Académico



PIN de Validación: ad6e0a5a



Adicionalmente, ha inscrito las siguientes certificaciones de calidad de personas (Norma ISO 17024) y experiencia:

- Certificación expedida por Lonja de Propiedad Raíz Avaluadores y Constructores de Colombia, en la categoría Inmuebles Urbanos vigente hasta el 09 de Abril de 2022, inscrito en el Registro Abierto de Avaluadores, en la fecha que se refleja en el anterior cuadro.

NOTA: LA FECHA DE VIGENCIA DE LOS DOCUMENTOS ACÁ RELACIONADOS, ES INDEPENDIENTE DE LA VIGENCIA DE ESTE CERTIFICADO Y DIFERENTE DE LA VIGENCIA DE INSCRIPCIÓN EN EL RAA.

Los datos de contacto del Avaluador son:

Ciudad: BOGOTÁ, COLOMBIA

Dirección: CARRERA 89A # 77-12 2495-553

Teléfono: 3124024102

Correo Electrónico: superinmobiliariac@gmail.com

#### TRASLADOS DE ERA

ERA Origen	ERA Destino	Fecha traslado
Corporación Autorregulador Nacional de Avaluadores - ANA	Autorreguladora de Avaluadores ARAV (antes ANAV)	30 Abr 2019

Que revisados los archivos de antecedentes de procesos disciplinarios de la ERA Autorreguladora de Avaluadores ARAV (antes ANAV); no aparece sanción disciplinaria alguna contra el(la) señor(a) ANDRES FERNANDO ROMERO BALAGUERA, identificado(a) con Cédula de ciudadanía No. 14254793.

El(la) señor(a) ANDRES FERNANDO ROMERO BALAGUERA se encuentra al día con el pago sus derechos de registro, así como con la cuota de autorregulación con Autorreguladora de Avaluadores ARAV (antes ANAV).

Con el fin de que el destinatario pueda verificar este certificado se le asignó el siguiente código de QR, y puede escanearlo con un dispositivo móvil u otro dispositivo lector con acceso a internet, descargando previamente una aplicación de digitalización de código QR que son gratuitas. La verificación también puede efectuarse ingresando el PIN directamente en la página de RAA <http://www.raa.org.co>. Cualquier inconsistencia entre la información acá contenida y la que reporte la verificación con el código de debe ser inmediatamente reportada a Autorreguladora de Avaluadores ARAV (antes ANAV).



PIN DE VALIDACIÓN

ad6e0a5a



PIN de Validación: ad6e0a5a



El presente certificado se expide en la República de Colombia de conformidad con la información que reposa en el Registro Abierto de Avaluadores RAA, a los diecisiete (17) días del mes de Noviembre del 2025 y tiene vigencia de 30 días calendario, contados a partir de la fecha de expedición.



Firma: \_\_\_\_\_  
Antonio Heriberto Salcedo Pizarro  
Representante Legal

**RAA AVALUO: LRLEAS-5972495 M.I.: 051-146397**



**OFICINA DE REGISTRO DE INSTRUMENTOS PUBLICOS DE SOACHA**  
**CERTIFICADO DE TRADICION**  
**MATRICULA INMOBILIARIA**

**Certificado generado con el Pin No: 2511186916124727524**

**Nro Matrícula: 051-146397**

Pagina 1 TURNO: 2025-051-1-142849

Impreso el 18 de Noviembre de 2025 a las 01:32:28 PM

**"ESTE CERTIFICADO REFLEJA LA SITUACION JURIDICA DEL INMUEBLE  
HASTA LA FECHA Y HORA DE SU EXPEDICION"**

No tiene validez sin la firma del registrador en la ultima página

CIRCULO REGISTRAL: 051 - SOACHA DEPTO: CUNDINAMARCA MUNICIPIO: SOACHA VEREDA: SOACHA

FECHA APERTURA: 06-02-2013 RADICACIÓN: 2013-6318 CON: ESCRITURA DE: 23-01-2013

CODIGO CATASTRAL: COD CATASTRAL ANT: SIN INFORMACION

NUPRE:

ESTADO DEL FOLIO: **ACTIVO**

**DESCRIPCION: CABIDA Y LINDEROS**

Contenidos en ESCRITURA Nro 5434 de fecha 03-12-2012 en NOTARIA VEINTIUNO de BOGOTA D. C. APARTAMENTO 302 TORRE 21 con area de CONSTRUIDA 57.44M2 AREA PRIVADA 51.91M2 con coeficiente de 0.1909% (ART.11 DEL DECRETO 1711 DE JULIO 6/1984).

**AREA Y COEFICIENTE**

AREA - HECTAREAS: METROS CUADRADOS: CENTIMETROS CUADRADOS:

AREA PRIVADA - METROS CUADRADOS: CENTIMETROS CUADRADOS: / AREA CONSTRUIDA - METROS CUADRADOS: CENTIMETROS: CUADRADOS

COEFICIENTE : %

**COMPLEMENTACION:**

FIDUCIARIA BOGOTA S.A. (VOCERA DEL PATRIMONIO AUTONOMO AZAFRAN CONJUNTO RESIDENCIAL FIDUBOGOTA S.A.) ADQUIRIO POR TRANSFERENCIA DE DOMINIO A TITULO DE BENEFICIO EN FIDUCIA MERCANTIL DE FIDUCIARIA BOGOTA S.A. (VOCERA DEL PATRIMONIO AUTONOMO CIUDAD VERDE FIDUBOGOTA S.A.) POR E. 2447 DEL 08-06-12 NOTARIA 21 DE BOGOTA D.C., CON REGISTRO AL FOLIO 050-40568074. ENGLOBO POR E. 461 DEL 05-02-10 NOTARIA 45 DE BOGOTA, CON REGISTRO AL FOLIO 050-40542318. ADQUIRIO LOS PREDIOS QUE ENGLOBO ASI: UN PRIMER PREDIO: POR CONSTITUCION DE FIDUCIA MERCANTIL DE SOCIEDAD SAN JOSE SAYER MEJIA Y CIA. S EN C., POR E. 8149 DEL 21-12-08 NOTARIA 45 DE BOGOTA D.C., ESTA ADQUIRIO POR COMPRA A PINZON URDANETA CARLOS POR E. 2802 DEL 23-08-95 NOTARIA 32 DE SANTAFE DE BOGOTA, ESTE ADQUIRIO POR COMPRA A INVERSIONES NEGOCIOS Y ASESORIAS SANTRES LTDA. (EN LIQUIDACION) POR E. 398 DEL 11-02-94 NOTARIA 32 DE SANTAFE DE BOGOTA, CON REGISTRO AL FOLIO 050-40181956. ESTA ADQUIRIO POR COMPRA A LONDO/O DE SANZ DE SANTAMARIA LOLA POR E. 1477 DEL 20-04-83 NOTARIA 4 DE BOGOTA, CON REGISTRO AL FOLIO 050-107901. UN SEGUNDO PREDIO: POR CONSTITUCION DE FIDUCIA MERCANTIL DE NAVAS SANZ DE SANTAMARIA PEDRO MIGUEL POR E. 8149 DEL 29-12-08 NOTARIA 45 DE BOGOTA D.C. (ESTA ESCRITURA FUE ACLARADA EN CUANTO A CITAR AREA Y LINDEROS CORRECTOS DEL INMUEBLE, POR E. 3876 DEL 12-08-09 NOTARIA 45 DE BOGOTA D.C.) ESTE ADQUIRIO POR COMPRA A AGROPECUARIA E INVERSIONES PENTA S.A., POR E. 204 DEL 25-01-91 NOTARIA 25 DE BOGOTA, CON REGISTRO AL FOLIO 050-40081957. ESTA ADQUIRIO POR COMPRA A NAVAS PARDO PEDRO Y SANZ DE SANTAMARIA DE NAVAS CECILIA POR E. 3731 DEL 30-06-72 NOTARIA 1 DE BOGOTA, CON REGISTRO AL FOLIO 050-99872. UN TERCER PREDIO: POR CONSTITUCION DE FIDUCIA MERCANTIL DE REYES DE NAVAS GEORGINA MARIANA POR E. 8149 YA CITADA, ESTA ADQUIRIO POR COMPRA A AGROPECUARIA E INVERSIONES PENTA S.A. POR E. 2060 DEL 18-05-90 NOTARIA 25 DE BOGOTA, CON REGISTRO AL FOLIO 050-40042853. ESTA ADQUIRIO POR COMPRA A NAVAS PARDO PEDRO Y SANZ DE SANTAMARIA DE NAVAS CECILIA POR E. 3731 DEL 30-06-72 NOTARIA 1 DE BOGOTA, CON REGISTRO AL FOLIO 050-99872. UN CUARTO PREDIO POR CONSTITUCION DE FIDUCIA MERCANTIL DE IQUE S.C.A., POR E. 8149 YA CITADA, ESTA ADQUIRIO POR COMPRA A SANTAMARIA DE NAVAS MARIA CECILIA POR E. 6019 DEL 22-08-08 NOTARIA 6 DE BOGOTA D.C. (ESTA E. FUE ACLARADA EN CUANTO A CITAR EL VALOR INDIVIDUAL DE CADA VENTA Y SU RESPECTIVA AREA, POR E. 6399 DEL 04-09-08 NOTARIA 6 DE BOGOTA D.C.) ESTA ADQUIRIO POR COMPRA A AGROPECUARIA E INVERSIONES PENTA S.A., POR E. 2060 DEL 18-05-90 NOTARIA 25 DE BOGOTA, CON REGISTRO AL FOLIO 050-40042854. ESTA ADQUIRIO COMO YA SE CITO. UN QUINTO PREDIO: POR CONSTITUCION DE FIDUCIA MERCANTIL DE GOMEZ DE NAVAS SIXTA TULIA POR E. 8149 YA CITADA, ESTA ADQUIRIO POR COMPRA A AGROPECUARIA E INVERSIONES PENTA S.A., POR E. 2060 DEL 18-05-90 NOTARIA 25 DE BOGOTA, CON REGISTRO AL FOLIO 050-40042855. ESTA ADQUIRIO COMO YA SE CITO. UN SEXTO PREDIO: POR CONSTITUCION DE FIDUCIA MERCANTIL DE NAVAS DE NAVAS MARIA ISABEL POR E. 8149 YA CITADA, ESTA ADQUIRIO POR COMPRA A AGROPECUARIA E INVERSIONES PENTA S.A., POR E. 2060 DEL 18-05-90 NOTARIA 25 DE BOGOTA, CON REGISTRO AL FOLIO 050-40042856. ESTA ADQUIRIO COMO YA SE CITO. UN SEPTIMO PREDIO: POR CONSTITUCION DE FIDUCIA MERCANTIL DE ROTHLSBERGER DE NAVAS MONICA ESTHER POR E. 8149 YA CITADA, ESTA ADQUIRIO POR COMPRA A AGROPECUARIA E INVERSIONES PENTA S.A., POR E. 2060 YA CITADA, CON REGISTRO AL FOLIO 050-40042857. ESTA ADQUIRIO COMO YA SE CITO. UN OCTAVO PREDIO: POR CONSTITUCION DE FIDUCIA MERCANTIL DE NAVAS SANZ DE SANTAMARIA EDUARDO POR E. 8149 YA CITADA, ESTE ADQUIRIO POR COMPRA A AGROPECUARIA E INVERSIONES PENTA S.A.,



**OFICINA DE REGISTRO DE INSTRUMENTOS PUBLICOS DE SOACHA**  
**CERTIFICADO DE TRADICION**  
**MATRICULA INMOBILIARIA**

**Certificado generado con el Pin No: 2511186916124727524**

**Nro Matrícula: 051-146397**

Pagina 2 TURNO: 2025-051-1-142849

Impreso el 18 de Noviembre de 2025 a las 01:32:28 PM

**"ESTE CERTIFICADO REFLEJA LA SITUACION JURIDICA DEL INMUEBLE  
HASTA LA FECHA Y HORA DE SU EXPEDICION"**

No tiene validez sin la firma del registrador en la ultima página

POR E. 204 DEL 25-01-91 NOTARIA 25 DE BOGOTA, CON REGISTRO AL FOLIO 050-40081955. ESTA ADQUIRIO COMO YA SE CITO. UN NOVENO PREDIO: POR CONSTITUCION DE FIDUCIA MERCANTIL DE NAVAS SANZ DE SANTAMARIA PABLO POR E. 8149 YA CITADA, ESTE ADQUIRIO POR COMPRA A AGROPECUARIA E INVERSIONES PENTA S.A., POR E. 204 DEL 25-01-91 NOTARIA 25 DE BOGOTA, CON REGISTRO AL FOLIO 050-40081953. ESTA ADQUIRIO COMO YA SE CITO. UN DECIMO PREDIO: POR CONSTITUCION DE FIDUCIA MERCANTIL DE IQUE S.C.A. POR E. 8149 YA CITADA, ESTA ADQUIRIO POR COMPRA A SANTAMARIA DE NAVAS MARIA CECILIA POR E. 6019 DEL 22-08-08 NOTARIA 6 DE BOGOTA D.C. (ESTA E. FUE ACLARADA EN CUANTO A CITAR EL VALOR INDIVIDUAL DE CADA VENTA Y SU RESPECTIVA AREA, POR E. 6399 YA CITADA) ESTA ADQUIRIO POR COMPRA A AGROPECUARIA E INVERSIONES PENTA S.A., POR E. 204 YA CITADA, CON REGISTRO AL FOLIO 050-40081954. ESTA ADQUIRIO COMO YA SE CITO. UN DECIMO PRIMER PREDIO: POR CONSTITUCION DE FIDUCIA MERCANTIL DE PARTICIPACIONES LTDA., POR E. 8149 YA CITADA, ESTA ADQUIRIO POR ADJUDICACION LIQUIDACION DE LA SOCIEDAD DE PALOS S.A. EN LIQUIDACION POR E. 8241 DEL 10-11-98 NOTARIA 1 DE SANTAFE DE BOGOTA (ESTA E. FUE ACLARADA EN CUANTO AL ADJUDICATARIO, POR E. 8951 DEL 15-12-98 NOTARIA 1 DE SANTAFE DE BOGOTA) ESTA ADQUIRIO POR COMPRA A AGROPECUARIA E INVERSIONES PENTA S.A., POR E. 204 YA CITADA, CON REGISTRO AL FOLIO 050-40081952. ESTA ADQUIRIO COMO YA SE CITO. UN DECIMO SEGUNDO PREDIO: POR CONSTITUCION DE FIDUCIA MERCANTIL DE PARTICIPACIONES LTDA., POR E. 8149 YA CITADA, ESTA ADQUIRIO POR COMPRA A AGROPECUARIA E INVERSIONES PENTA S.A., POR E. 204 YA CITADA, CON REGISTRO AL FOLIO 050-40081951. ESTA ADQUIRIO COMO YA SE CITO. UN DECIMO TERCER PREDIO: POR CONSTITUCION DE FIDUCIA MERCANTIL DE PARTICIPACIONES LTDA., POR E. 8149 YA CITADA (ESTA E. FUE ACLARADA EN CUANTO A CITAR AREA Y LINDEROS CORRECTOS DEL INMUEBLE, POR E. 3876 DEL 12-08-09 NOTARIA 45 DE BOGOTA D.C.) ESTA ADQUIRIO POR ADJUDICACION LIQUIDACION DE LA SOCIEDAD DE CHUCUTUAMA LTDA., POR E. 8242 DEL 10-11-98 NOTARIA 1 DE SANTAFE DE BOGOTA (ESTA E. FUE ACLARADA EN CUANTO AL ADJUDICATARIO DEL PREDIO, POR E. 8952 DEL 15-12-98 NOTARIA 1 DE SANTAFE DE BOGOTA) CHUCUTUAMA LTDA., ADQUIRIO POR COMPRA DERECHOS DE CUOTA A SANZ DE SANTAMARIA CARLOS, NAVAS SANZ DE SANTAMARIA PEDRO MIGUEL, EDUARDO, PABLO, LONDO/O DE SANZ DE SANTAMARIA DOLORES (LOLA) SIC, NAVAS SANZ DE SANTAMARIA JOSE, NAVAS SANZ DE SANTAMARIA CECILIA Y AGROPECUARIA E INVERSIONES PENTA S.A., POR E. 1111 DEL 22-07-76 NOTARIA 18 DE BOGOTA, NAVAS SANZ DE SANTAMARIA PEDRO MIGUEL, EDUARDO, JOSE DEL CARMEN, MARIA CECILIA Y PABLO ADQUIRIERON POR ADJUDICACION SUCESION DERECHOS DE CUOTA A SANZ DE SANTAMARIA CECILIA PAULINA SEGUN SENTENCIA DEL 05-04-74 JUZGADO 18 CIVIL DEL CIRCUITO DE BOGOTA, AGROPECUARIA E INVERSIONES PENTA S.A., ADQUIRIO POR TRANSFERENCIA DERECHOS DE CUOTA A NAVAS PARDO PEDRO Y SANZ DE SANTAMARIA CECILIA POR E. 3731 DEL 30-06-72 NOTARIA 1 DE BOGOTA, ESTOS ADQUIRIERON JUNTO CON SANZ DE SANTAMARIA CARLOS, LONDO/O DE SANZ DE SANTAMARIA DOLORES (LOLA) POR JUICIO DE PERTENENCIA SEGUN SENTENCIA DEL 13-09-71 JUZGADO 4 CIVIL DE BOGOTA, CON REGISTRO AL FOLIO 050-218907. UN DECIMO CUARTO PREDIO: POR CONSTITUCION DE FIDUCIA MERCANTIL DE NAVAS SANZ DE SANTAMARIA JOSE POR E. 8149 YA CITADA, ESTE ADQUIRIO POR COMPRA A AGROPECUARIA E INVERSIONES PENTA S.A., POR E. 204 DEL 25-01-91 NOTARIA 25 DE BOGOTA, CON REGISTRO AL FOLIO 050-40081956. ESTA ADQUIRIO COMO YA SE CITO. UN DECIMO QUINTO PREDIO: ADQUIRIO COMO YA SE CITO, CON REGISTRO AL FOLIO 050-99872. UN DECIMO SEXTO PREDIO: POR CONSTITUCION DE FIDUCIA MERCANTIL DE SANZ DE SANTAMARIA GUILLERMO POR E. 8149 YA CITADA, ESTE ADQUIRIO POR ADJUDICACION LIQUIDACION DE LA SOCIEDAD DE INVERSIONES, NEGOCIOS Y ASESORIAS SANTRES LTDA. (EN LIQUIDACION) POR E. 6346 DEL 19-10-94 NOTARIA 5 DE SANTAFE DE BOGOTA, CON REGISTRO AL FOLIO 050-40181958. ESTA ADQUIRIO POR



**OFICINA DE REGISTRO DE INSTRUMENTOS PUBLICOS DE SOACHA**  
**CERTIFICADO DE TRADICION**  
**MATRICULA INMOBILIARIA**

**Certificado generado con el Pin No: 2511186916124727524**

**Nro Matrícula: 051-146397**

Pagina 3 TURNO: 2025-051-1-142849

Impreso el 18 de Noviembre de 2025 a las 01:32:28 PM

**"ESTE CERTIFICADO REFLEJA LA SITUACION JURIDICA DEL INMUEBLE  
HASTA LA FECHA Y HORA DE SU EXPEDICION"**

No tiene validez sin la firma del registrador en la ultima página

COMPRA A LONDO/O DE SANZ DE SANTAMARIA LOLA POR E. 1477 DEL 20-04-83 NOTARIA 4 DE BOGOTA, CON REGISTRO AL FOLIO 050-107901. UN DECIMO SEPTIMO PREDIO: POR CONSTITUCION DE FIDUCIA MERCANTIL DE GRUPO TIERRANEGRA S.A., POR E. 8149 YA CITADA, ESTE ADQUIRIO POR APORTE A LA SOCIEDAD DE GOMEZ DE CUELLAR LEONOR, CUELLAR GOMEZ LEONOR LOURDES, MARIA ELVIRA Y ERNESTO POR E. 9107 DEL 21-12-07 NOTARIA 76 DE BOGOTA D.C., ESTOS ADQUIRIERON POR ADJUDICACION EN LA SUCESION DE CUELLAR CUELLAR ERNESTO RAMON IGNACIO POR E. 1614 DEL 23-06-92 NOTARIA 44 DE SANTAFE DE BOGOTA, ESTE ADQUIRIO POR PARTICION MATERIAL CELEBRADA CON CUELLAR CUELLAR ERNESTO, MANUEL ANTONIO Y FELIPE POR E. 6619 DEL 18-12-79 NOTARIA 2 DE BOGOTA, CON REGISTRO AL FOLIO 050-539317. ESTOS ADQUIRIERON POR COMPRA A JORGE EDUARDO GRILLO Y CIA. LTDA., POR E. 6380 DEL 04-11-74 NOTARIA 2 DE BOGOTA, CON REGISTRO AL FOLIO 050-50629. UN DECIMO OCTAVO PREDIO: POR CONSTITUCION DE FIDUCIA MERCANTIL DE CUELLAR CUELLAR MANUEL ANTONIO POR E. 8149 YA CITADA, ESTE ADQUIRIO POR PARTICION MATERIAL CELEBRADA CON CUELLAR CUELLAR ERNESTO MANUEL ANTONIO Y FELIPE POR E. 6619 DEL 18-12-79 NOTARIA 2 DE BOGOTA, CON REGISTRO AL FOLIO 050-539321. ESTOS ADQUIRIERON COMO YA SE CITO. UN DECIMO NOVENO PREDIO: POR CONSTITUCION DE FIDUCIA MERCANTIL DE TRIVI/O GUTIERREZ LUIS ALBERTO POR E. 8149 YA CITADA, ESTE ADQUIRIO UN 50% SOBRE DERECHOS DE CUOTA POR COMPRA A TRIVI/O GUTIERREZ JUAN RAMON POR E. 2108 DEL 29-12-05 NOTARIA PRIMERA DE ZIPAQUIRA, ESTE ADQUIRIO JUNTO CON TRIVI/O GUTIERREZ LUIS ALBERTO POR ADJUDICACION LIQUIDACION DE LA SOCIEDAD COMERCIAL CELEBRADA CON AGROPECUARIA TRIVI/O GUTIERREZ LTDA. AGROTRIVIGUT LTDA. AGROTRIVIGUT LTDA. EN LIQUIDACION POR E. 2828 DEL 24-10-01 NOTARIA 25 DE BOGOTA D.C., ESTA ADQUIRIO POR COMPRA A TRIVI/O GUTIERREZ MARIA INES Y JUAN RAMON POR E. 5142 DEL 08-10-93 NOTARIA 20 DE SANTAFE DE BOGOTA, TRIVI/O GUTIERREZ JUAN RAMON ADQUIRIO POR COMPRA DERECHOS DE CUOTA A TRIVI/O GUTIERREZ MARTHA HELENA POR E. 16039 DEL 25-11-92 NOTARIA 27 DE SANTAFE DE BOGOTA, TRIVI/O GUTIERREZ JUAN RAMON ADQUIRIO POR COMPRA DERECHOS DE CUOTA A TRIVI/O GUTIERREZ MARIA CRISTINA POR E.17274 DEL 14-12-92 NOTARIA 27 DE SANTAFE DE BOGOTA, TRIVI/O GUTIERREZ JUAN RAMON ADQUIRIO POR ADJUDICACION LIQUIDACION DE LA SOCIEDAD CONYUGAL CELEBRADA CON VARGAS MADRID CLARA INES POR E. 849 DEL 09-02-89 NOTARIA 5 DE BOGOTA, CON REGISTRO AL FOLIO 050-539320. TRIVI/O GUTIERREZ JUAN RAMON, MARIA CRISTINA, MARIA INES Y MARTHA HELENA ADQUIRIERON POR COMPRA A CUELLAR CUELLAR FELIPE POR E. 2497 DEL 15-10-82 NOTARIA 27 DE BOGOTA, CUELLAR CUELLAR FELIPE ADQUIRIO POR PARTICION MATERIAL CELEBRADA CON CUELLAR CUELLAR ERNESTO Y MANUEL ANTONIO POR E. 6619 DEL 18-12-79 NOTARIA 2 DE BOGOTA, ESTOS ADQUIRIERON COMO YA SE CITO. (LAS ESCRITURAS 2497, 16039, 17274, 5142 Y 2828 FUERON ACLARADAS EN CUANTO QUE LO ADQUIRIDO POR ELLOS CORRESPONDE AL PREDIO LA TOMA, INSCRITOS EN LOS FOLIOS 539318 Y 539320, POR E. 7005 DEL 27-11-03 NOTARIA 6 DE BOGOTA D.C.) CON REGISTRO AL FOLIO 050-539320. UN VIGESIMO PREDIO: POR CONSTITUCION DE FIDUCIA MERCANTIL DE TRIVI/O GUTIERREZ JUAN RAMON POR E. 8149 YA CITADA, ESTE ADQUIRIO POR DIVISION MATERIAL CELEBRADA CON TRIVI/O GUTIERREZ LUIS ALBERTO POR E. 1017 DEL 27-05-06 NOTARIA 1 DE SOACHA, CON REGISTRO AL FOLIO 050-40464603. ESTOS ADQUIRIERON POR ADJUDICACION LIQUIDACION DE LA SOCIEDAD COMERCIAL CELEBRADA CON AGROPECUARIA TRIVI/O GUTIERREZ LTDA. AGROTRIVIGUT LTDA. AGROTRIVIGUT LTDA. EN LIQUIDACION POR E. 2828 YA CITADA, CON REGISTRO AL FOLIO 050-539318. ESTA ADQUIRIO COMO YA SE CITO. UN VIGESIMO PRIMER PREDIO: POR CONSTITUCION DE FIDUCIA MERCANTIL DE INVERSIONES LOS SAUCES BERMUDEZ & CIA. S.C.A., POR E. 8149 YA CITADA, ESTA ADQUIRIO POR COMPRA A BERMUDEZ SANZ DE SANTAMARIA ANDRES Y PUYANA DE BERMUDEZ LEONOR POR E. 7174 DEL 05-12-74 NOTARIA 2 DE BOGOTA, CON REGISTRO AL FOLIO 050-174928. UN VIGESIMO SEGUNDO PREDIO: POR CONSTITUCION DE FIDUCIA



**OFICINA DE REGISTRO DE INSTRUMENTOS PUBLICOS DE SOACHA**  
**CERTIFICADO DE TRADICION**  
**MATRICULA INMOBILIARIA**

**Certificado generado con el Pin No: 2511186916124727524**

**Nro Matrícula: 051-146397**

Pagina 4 TURNO: 2025-051-1-142849

Impreso el 18 de Noviembre de 2025 a las 01:32:28 PM

**"ESTE CERTIFICADO REFLEJA LA SITUACION JURIDICA DEL INMUEBLE  
HASTA LA FECHA Y HORA DE SU EXPEDICION"**

No tiene validez sin la firma del registrador en la ultima página

MERCANTIL DE CUELLAR CUELLAR MANUEL ANTONIO, CUELLAR CUELLAR SANTIAGO Y GRUPO TIERRANEGRA S.A., POR E. 8149 YA CITADA, GRUPO TIERRANEGRA S.A. ADQUIRIO POR APORTE A SOCIEDAD DERECHOS DE CUOTA (37.5%) DE GOMEZ DE CUELLAR LEONOR POR E. 9107 DEL 21-12-07 NOTARIA 76 DE BOGOTA D.C. ESTA ADQUIRIO POR ADJUDICACION SUCESION DERECHOS DE CUOTA (37 1/2%) DE CUELLAR CUELLAR ERNESTO RAMON IGNACIO POR E. 1614 DEL 23-06-92 NOTARIA 44 DE SANTAFE DE BOGOTA, CUELLAR CUELLAR SANTIAGO ADQUIRIO POR COMPRA DERECHOS DE CUOTA (37 1/2%) DE EL TOBOR LTDA., POR E. 2977 DEL 08-08-83 NOTARIA 27 DE BOGOTA, ESTA ADQUIRIO POR COMPRA A CUELLAR CUELLAR FELIPE POR E. 1949 DEL 02-12-82 NOTARIA 30 DE BOGOTA, ESTE ADQUIRIO JUNTO CON CUELLAR CUELLAR MANUEL ANTONIO POR PARTICION MATERIAL CELEBRADA CON CUELLAR CUELLAR ERNESTO POR E. 6619 DEL 18-12-79 NOTARIA 2 DE BOGOTA, CON REGISTRO AL FOLIO 050-539324. ESTOS ADQUIRIERON COMO YA SE CITO. UN VIGESIMO TERCER PREDIO: POR CONSTITUCION DE FIDUCIA MERCANTIL DE CUELLAR CUELLAR MANUEL ANTONIO POR E. 8149 YA CITADA, ESTE ADQUIRIO POR PARTICION MATERIAL CELEBRADA CON CUELLAR CUELLAR ERNESTO Y FELIPE POR E. 6619 YA CITADA, CON REGISTRO AL FOLIO 050-539322. ESTOS ADQUIRIERON COMO YA SE CITO. UN VIGESIMO CUARTO PREDIO: POR CONSTITUCION DE FIDUCIA MERCANTIL DE TRIVI/O GUTIERREZ LUIS ALBERTO POR E. 8149 YA CITADA, ESTE ADQUIRIO POR DIVISION MATERIAL CELEBRADA CON TRIVI/O GUTIERREZ JUAN RAMON POR E. 1017 YA CITADA, CON REGISTRO AL FOLIO 050-40464601. ESTOS ADQUIRIERON COMO YA SE CITO. UN VIGESIMO QUINTO PREDIO: POR CONSTITUCION DE FIDUCIA MERCANTIL DE PANAI A S.A. POR E. 8149 YA CITADA, ESTA ADQUIRIO POR COMPRA A SANZ DE SANTAMARIA GUILLERMO POR E. 1389 DEL 13-05-97 NOTARIA 41 DE SANTAFE DE BOGOTA, ESTE ADQUIRIO POR ADJUDICACION LIQUIDACION DE LA SOCIEDAD CELEBRADA CON INVERSIONES NEGOCIOS Y ASESORIAS SANTRES LTDA. EN LIQUIDACION POR E. 6346 DEL 19-10-94 NOTARIA 5 DE SANTAFE DE BOGOTA, CON REGISTRO AL FOLIO 050-40181957. ESTA ADQUIRIO COMO YA SE CITO.

FOLIO (S) DE MAYOR EXTENSIÓN Y/O SEGREGADO (S): , 50S-40568074

**DIRECCION DEL INMUEBLE**

Tipo Predio: URBANO

1) TV 29 # 22 - 9 SOACHA APTO 302 TORRE 21

**DETERMINACION DEL INMUEBLE:**

DESTINACION ECONOMICA:

**MATRICULA ABIERTA CON BASE EN LA(s) SIGUIENTE(s) (En caso de integración y otros)**

051 - 122347

**ANOTACION: Nro 001** Fecha: 14-06-2012 Radicación: 2012-56581

Doc: ESCRITURA 2447 DEL 08-06-2012 NOTARIA 21 DE BOGOTA D.C.

VALOR ACTO: \$

ESPECIFICACION: GRAVAMEN: 0204 HIPOTECA ABIERTA SIN LIMITE DE CUANTIA. VALOR APROBADO \$1.200.000.000.00

**PERSONAS QUE INTERVIENEN EN EL ACTO (X-Titular de derecho real de dominio,I-Titular de dominio incompleto)**

DE: FIDUCIARIA BOGOTA VOCERA DEL PATRIMONIO AUTONOMO AZAFRAN CONJUNTO RESIDENCIAL-FIDUBOGOTA S.A. NIT.830.055.897-7

X

**A: BANCO DAVIVIENDA S.A.**

**NIT# 8600343137**





**OFICINA DE REGISTRO DE INSTRUMENTOS PUBLICOS DE SOACHA**  
**CERTIFICADO DE TRADICION**  
**MATRICULA INMOBILIARIA**

**Certificado generado con el Pin No: 2511186916124727524**

**Nro Matrícula: 051-146397**

Pagina 5 TURNO: 2025-051-1-142849

Impreso el 18 de Noviembre de 2025 a las 01:32:28 PM

**"ESTE CERTIFICADO REFLEJA LA SITUACION JURIDICA DEL INMUEBLE  
HASTA LA FECHA Y HORA DE SU EXPEDICION"**

No tiene validez sin la firma del registrador en la ultima página

**ANOTACION: Nro 002** Fecha: 23-01-2013 Radicación: 2013-6318

Doc: ESCRITURA 5434 DEL 03-12-2012 NOTARIA VEINTIUNO DE BOGOTA D. C.

VALOR ACTO: \$

ESPECIFICACION: LIMITACION AL DOMINIO: 0317 CONSTITUCION REGLAMENTO DE PROPIEDAD HORIZONTAL

**PERSONAS QUE INTERVIENEN EN EL ACTO (X-Titular de derecho real de dominio,I-Titular de dominio incompleto)**

**A: FIDUCIARIA BOGOTA S.A.VOCERA DE PATRIMONIO AUTONOMO AZAFRAN CONJUNTO RESIDENCIAL-FIDUBOGOTA S.A. NIT830.055.897-7**

**X**

**ANOTACION: Nro 003** Fecha: 23-01-2013 Radicación: 2013-6322

Doc: ESCRITURA 157 DEL 17-01-2013 NOTARIA VEINTIUNO DE BOGOTA D. C.

VALOR ACTO: \$

ESPECIFICACION: OTRO: 0901 ACLARACION A LA ESC 5434 DE 03 12 2012 NOTARIA 21 DE BOGOTA D.C. EN CUANTO A LO DISPUESTO EN EL ART 6 LEY 675 2001-ANEXA LAS LICENCIAS DE CONSTRUCCION Y RESOLUCIONES EXPEDIADAS POR LA CURADURIA URBANA NO1 DE SOACHA Y RS APROBACION DE PLANOS.

**PERSONAS QUE INTERVIENEN EN EL ACTO (X-Titular de derecho real de dominio,I-Titular de dominio incompleto)**

**A: FIDUCIARIA BOGOTA S.A.VOCERA DE PATRIMONIO AUTONOMO AZAFRAN CONJUNTO RESIDENCIAL-FIDUBOGOTA S.A.NIT 830.055.897-7**

**X**

**ANOTACION: Nro 004** Fecha: 16-04-2013 Radicación: 2013-34721

Doc: ESCRITURA 1091 DEL 12-03-2013 NOTARIA VEINTIUNO DE BOGOTA D. C.

VALOR ACTO: \$2,281,369

Se cancela anotación No: 1

ESPECIFICACION: CANCELACION: 0843 CANCELACION POR VOLUNTAD DE LAS PARTES LIBERACION PARCIAL DE HIPOTECA, RESPECTO DE ESTE INMUEBLE.

**PERSONAS QUE INTERVIENEN EN EL ACTO (X-Titular de derecho real de dominio,I-Titular de dominio incompleto)**

**DE: BANCO DAVIVIENDA S.A.**

**NIT# 8600343137**

**A: FIDUCIARIA BOGOTA S.A.VOCERA DE PATRIMONIO AUTONOMO AZAFRAN CONJUNTO RESIDENCIAL-FIDUBOGOTA S.A. NIT830.055.897-7**

**X**

**ANOTACION: Nro 005** Fecha: 16-04-2013 Radicación: 2013-34721

Doc: ESCRITURA 1091 DEL 12-03-2013 NOTARIA VEINTIUNO DE BOGOTA D. C.

VALOR ACTO: \$58,900,000

ESPECIFICACION: MODO DE ADQUISICION: 0125 COMPRAVENTA V.I.S.

**PERSONAS QUE INTERVIENEN EN EL ACTO (X-Titular de derecho real de dominio,I-Titular de dominio incompleto)**

**DE: FIDUCIARIA BOGOTA S.A.VOCERA DE PATRIMONIO AUTONOMO AZAFRAN CONJUNTO RESIDENCIAL-FIDUBOGOTA S.A. NIT830.055.897-7**

**A: GIRALDO CA/ON LUZ FANNY**

**X C.C. 52.646.297**

**ANOTACION: Nro 006** Fecha: 16-04-2013 Radicación: 2013-34721

Doc: ESCRITURA 1091 DEL 12-03-2013 NOTARIA VEINTIUNO DE BOGOTA D. C.

VALOR ACTO: \$



**OFICINA DE REGISTRO DE INSTRUMENTOS PUBLICOS DE SOACHA**  
**CERTIFICADO DE TRADICION**  
**MATRICULA INMOBILIARIA**

**Certificado generado con el Pin No: 2511186916124727524**

**Nro Matrícula: 051-146397**

Pagina 6 TURNO: 2025-051-1-142849

Impreso el 18 de Noviembre de 2025 a las 01:32:28 PM

**"ESTE CERTIFICADO REFLEJA LA SITUACION JURIDICA DEL INMUEBLE  
HASTA LA FECHA Y HORA DE SU EXPEDICION"**

No tiene validez sin la firma del registrador en la ultima página

ESPECIFICACION: GRAVAMEN: 0204 HIPOTECA ABIERTA SIN LIMITE DE CUANTIA (CREDITO \$ 39.238.195)

**PERSONAS QUE INTERVIENEN EN EL ACTO (X-Titular de derecho real de dominio,I-Titular de dominio incompleto)**

DE: GIRALDO CA/ON LUZ FANNY

X C.C. 52.646.297

**A: BANCO DAVIVIENDA S.A.**

**NIT# 8600343137**

**ANOTACION: Nro 007** Fecha: 16-04-2013 Radicación: 2013-34721

Doc: ESCRITURA 1091 DEL 12-03-2013 NOTARIA VEINTIUNO DE BOGOTA D. C.

VALOR ACTO: \$

ESPECIFICACION: LIMITACION AL DOMINIO: 0315 CONSTITUCION PATRIMONIO DE FAMILIA

**PERSONAS QUE INTERVIENEN EN EL ACTO (X-Titular de derecho real de dominio,I-Titular de dominio incompleto)**

DE: GIRALDO CAÑON LUZ FANNY

CC# 52646297 X

**A: FAVOR SUYO, DE SU CONYUGE O COMPA/ERO PERMANENTE Y DE SUS HIJOS MENORES QUE TIENE O LOS QUE LLEGARE A TENER.**

**ANOTACION: Nro 008** Fecha: 04-01-2022 Radicación: 2022-051-6-100

Doc: CERTIFICADO 26340 DEL 27-12-2021 NOTARIA VEINTINUEVE DE BOGOTA, D.C.

VALOR ACTO: \$39,238,195

Se cancela anotación No: 6

ESPECIFICACION: CANCELACION: 0843 CANCELACION POR VOLUNTAD DE LAS PARTES DE HIPOTECA

**PERSONAS QUE INTERVIENEN EN EL ACTO (X-Titular de derecho real de dominio,I-Titular de dominio incompleto)**

**DE: BANCO DAVIVIENDA S.A.**

**NIT# 8600343137**

**A: GIRALDO CAÑON LUZ FANNY**

**CC# 52646297 X**

**ANOTACION: Nro 009** Fecha: 03-10-2025 Radicación: 2025-051-6-19827

Doc: ESCRITURA 2620 DEL 24-09-2025 NOTARIA VEINTIUNO DE BOGOTA, D.C.

VALOR ACTO: \$0

Se cancela anotación No: 7

ESPECIFICACION: CANCELACION: 0843 CANCELACION POR VOLUNTAD DE LAS PARTES PATRIMONIO DE FAMILIA

**PERSONAS QUE INTERVIENEN EN EL ACTO (X-Titular de derecho real de dominio,I-Titular de dominio incompleto)**

DE: GIRALDO CAÑON LUZ FANNY

CC# 52646297 X

**A: FAVOR SUYO, DE SU CONYUGE O COMPA/ERO PERMANENTE Y DE SUS HIJOS MENORES QUE TIENE O LOS QUE LLEGARE A TENER**

**NRO TOTAL DE ANOTACIONES: \*9\***

**SALVEDADES: (Información Anterior o Corregida)**

Anotación Nro: 7

Nro corrección: 1

Radicación: C2013-20014

Fecha: 24-07-2013

EN SECCION IDENTIDAD 52.646.297 CORREGIDA SI VALE LEY 1579/12 ART.59 OGF/COR23...



**OFICINA DE REGISTRO DE INSTRUMENTOS PUBLICOS DE SOACHA**  
**CERTIFICADO DE TRADICION**  
**MATRICULA INMOBILIARIA**

**Certificado generado con el Pin No: 2511186916124727524**

**Nro Matrícula: 051-146397**

Pagina 7 TURNO: 2025-051-1-142849

Impreso el 18 de Noviembre de 2025 a las 01:32:28 PM

**"ESTE CERTIFICADO REFLEJA LA SITUACION JURIDICA DEL INMUEBLE  
HASTA LA FECHA Y HORA DE SU EXPEDICION"**

No tiene validez sin la firma del registrador en la ultima página

\*\*\*

=====

**FIN DE ESTE DOCUMENTO**

El interesado debe comunicar al registrador cualquier falla o error en el registro de los documentos

USUARIO: Realtech

**TURNO: 2025-051-1-142849**

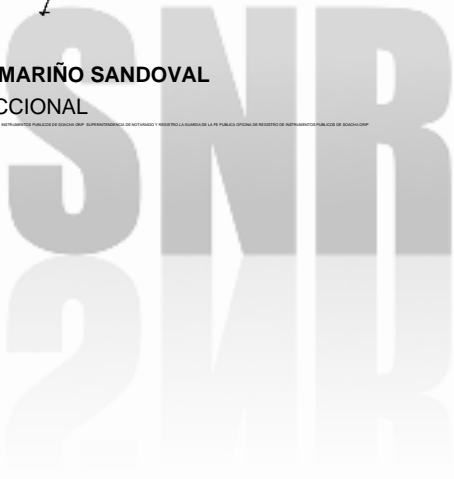
**FECHA: 18-11-2025**

EXPEDIDO EN: BOGOTA

SUPERINTENDENCIA DE NOTARIADO Y REGISTRO DE LA FE PÚBLICA OFICINA DE REGISTRO DE INSTRUMENTOS PUBLICOS DE SOACHA

**RAFAEL ENRIQUE MARIÑO SANDOVAL**  
REGISTRADOR SECCIONAL

SUPERINTENDENCIA DE NOTARIADO Y REGISTRO DE LA FE PÚBLICA OFICINA DE REGISTRO DE INSTRUMENTOS PUBLICOS DE SOACHA



**SUPERINTENDENCIA  
DE NOTARIADO  
& REGISTRO**  
La guarda de la fe pública

10:29 AM



4.5G 76



zonapagos.com/ciclo



5



## TU PAGO FUE EXITOSO

Estado de tu transacción: **Aprobada**

### ESTA ES LA INFORMACIÓN DE TU PAGO:

Razón social ó recaudador: LOS ROSALES  
CONSTRUCTORA INMOBILIARIA SAS

Concepto: Avalúo leseing caja honor

Nombre del pagador: José Hernán Reyes  
Moreno

Identificación: 5972495

Valor cancelado: 302,000.00

Medio de pago: PSE VIP

Banco: NEQUI

Transacción CUS: 1942486502

Cód. del pedido: 1437

Id pago: 3683

Ticket: 4271701437

Fecha de pago: 20/11/2025 10:29:09.0

Imprimir