



QR validez del avalúo

INFORME DE AVALUO LRCAJA-80871303

RESUMEN EJECUTIVO

CLIENTE	JUAN ESTEBAN BAENA SUÁREZ
NIT / C.C CLIENTE	80871303
DIRECCIÓN	CL 101A SUR 14 51 TO 4 AP 210
SECTOR	Urbano Estrato 2
BARRIO	DESARROLLO BRAZUELOS I
CIUDAD	Bogotá D.C.
DEPARTAMENTO	Cundinamarca
PROPOSITO	Modelo 8-14
TIPO AVALUO	valor comercial
VALUADOR	ANDRES FERNANDO ROMERO BALAGUERA
IDENTIFICACIÓN	14254793

ANTECEDENTES

FECHA VISITA	21/11/2025
FECHA INFORME	24/11/2025
DIRIGIDO A	Caja Promotora de Vivienda Militar y de Policía
EDAD (AÑOS)	8 años
REMODELADO	
OCUPANTE	Desocupado
TIPO DE INMUEBLE	Apartamento
USO ACTUAL	Vivienda

ASPECTOS JURIDICOS

PROPIETARIO	SALAZAR HENAO DESIDERIO				
NUM.	712 EscrituraDe	#NOTARIA	78	FECHA	09/12/2020
ESCRITURA	Propiedad				
CIUDAD	Bogotá D.C.	DEPTO	Cundinamarca		
ESCRITURA					
CEDULA CATASTRAL	002556260600402010				
CHIP	AAA0266BSJZ				
LICENCIA DE CONSTRUCCIÓN	PROTOCOLIZADA ESCRITURA DE PH				
NOMBRE DEL CONJUNTO/EDIFICIO	AGRUPACIÓN DE VIVIENDA CANTARRANA - PH				
VALOR ADMINISTRACIÓN	Tiene	MENSUALIDAD	87000	VRxM2	2259.74
COEFICIENTE DE COPROPIEDAD	0.1258 %				

M. INMOB.	Nº
50S-40734080	AP 210 TO 4

OBSERVACIONES GENERALES

Al inmueble se llega así: El conjunto se ubica sobre la avenida caracas, vía de acceso principal al sector.
Distribución del inmueble: Sala, comedor, cocina, zona de ropas, baño social, baño privado, y 2 habitaciones.
Características adicionales: El inmueble objeto de avalúo cuenta con servicios públicos (agua, energía y gas); los contadores instalados son independientes, funcionales y exclusivos.

DEPENDENCIAS

Sala	1	Estudio	0	Alcobas	2
Comedor	1	Estar	1	B. priv	1
Cocina	SemInt	AlcServ.	0	Terraza	
Zropa	1	BServ	0	Jardín	No
Patio	0	Bsocial	1	Balcón	0
Garajes		Exclusivo	NO	Sencillo	
Cubierto	NO	Privado	NO	Doble	
Descubierto	NO	Comunal	NO	Servidumb.	

ACABADOS

DETALLE	CALIDAD	ESTADO
Sala	Normal	Bueno.
Comedor	Normal	Bueno.
Cocina	Normal	Bueno.
Baño	Normal	Bueno.
Piso	Normal	Bueno.
Techo	Normal	Bueno.
Muro	Normal	Bueno.
Carpintería	Normal	Bueno.

DOTACIÓN COMUNAL

Porteria	Si	Bicicletero	Si	Acensores	Si
Piscinas	No	TerrazaComunal	No	JardinInfantil	No
PlantaElect.	No	Calefaccion	No	Golfito	No
Gar.Visit.	Si	Gimnasio	No	BombaEyectora	Si
Porteria	Si	Tanque	Si	Cancha	No
ZonaVerde	Si	Shut	Si	Citofono	No
Aire	No	Teatrino	No	Sauna	No

VALOR COMERCIAL \$ COP 101,159,982

VALOR ASEGURABLE \$ COP 101,159,982

CALIFICACIÓN DE GARANTÍA

FAVORABLE: Si

Observación de Favorabilidad

El inmueble es FAVORABLE para Caja Promotora de Vivienda Militar y de Policía Modelo 8-14

NOMBRES Y FIRMAS


ANDRES FERNANDO ROMERO BALAGUERA
Perito Actuante
C.C: 14254793 RAA: AVAL-14254793
Firmado electrónicamente en AvalSign.
Fecha: 2025-11-24 09:08:00


CESAR ALFONSO JIMENEZ QUINTERO
RAA: AVAL-88229287 C.C: 88229287
Visador

INFORMACIÓN DE ÁREAS / NORMATIVIDAD

INFORMACIÓN DE ÁREA P.H.

Área de actividad

Uso principal

Tipo de proyecto

Total unidades de vivienda

Garajes

Tipo de Garaje

Residencial.

Vivienda

Apartamento

360

No tiene No.

Inmueble sometido a régimen de propiedad horizontal; Ley 675 de agosto 3 de 2001, certificado de tradición adjunto.
Ordenamiento territorial vigente a la fecha del informe:
Decreto POT 555 de 2021.

CONSTRUCCIÓN

ÁREAS JURÍDICAS

UND

VALOR

AREA CONSTRUIDA

M2

43.10

AREA PRIVADA

M2

38.50

ÁREAS CATASTRAL

UND

VALOR

AREA

M2

S/l.

AVALUO

PESOS

S/l.

CATASTRAL 2025

ÁREAS MEDIDAS EN VISITA

UND

VALOR

AREA PRIVADA MEDIDA

M2

38.31

ÁREAS VALORADAS

UND

VALOR

AREA PRIVADA VALORADA

M2

38.50

OBSERVACIONES DE ÁREAS

CL 101A SUR 14 51 TO 4 AP 210 | DESARROLLO BRAZUELOS I | Bogotá D.C. | Cundinamarca está sometido bajo régimen de propiedad horizontal según escritura publica No. 506, fecha: 10/05/2017, Notaría: 15 y ciudad: Bogotá D.C..

SECTOR

Uso predominante

Residencial

Demanda / interés

Media

Nivel de equipamiento

Distancias aprox.

Comercial

Bueno

100-200

Escolar

Bueno

100-200

Asistencial

Bueno

mas de 500

Estacionamientos

Bueno

0-100

Áreas verdes

Bueno

0-100

Zonas recreativas

Bueno

0-100

Tiene / No tiene

Estado de conserv.

Andenes

SI

Bueno

Sardineles

SI

Bueno

Vías Pavimentadas

SI

Bueno

Transporte Público

Bueno

Sector

Predio

Acueducto

SI

SI

Alcantarillado

SI

SI

Energía Eléctrica

SI

SI

Gas Natural

SI

SI

Amoblamiento Urbano

Paradero:

NO

Zonas verdes:

SI

Arborización:

NO

Impacto Ambiental

Aire:

NO

Basura:

NO

Ruido:

NO

Cond.seguridad:

NO

Aguas servidas:

NO

EDIFICACIÓN - ESTRUCTURA

Estado de construcción

Usada

Tipo

VIP Vivienda Interes Prioritario

Avance(En construcción)

100

Estado de conservación

Bueno

N° de Pisos

8

N° de Sótanos

0

Vida Util

100

Vida Remanente

92

Estructura

Tradicional

Material de Construcción

Bloque

Fecha de Remodelación

Daños previos

NO

Ubicación

Apartamento Exterior

Ajuste sismo resistente

NO

Cubierta

Losa de concreto

Fachada

ladrillo a la vista

Ancho Fachada

Mayor 9 metros

Irregularidad Planta

No

Irregularidad Altura

No

Tipología Vivienda

Edificio en Altura - Piso en bloque aislado

Año de Construcción

2017

Comentarios de estructura

Estructura en aparente buen estado de conservación en el momento de la visita, no se observa grietas o fallas a simple vista.

Oficina: CI 151 #18A-34 OF. 505 Bogotá; PBX: 6019159007 Ext. 101

Página web: <https://losrosales.com/> Email: avaluos@losrosales.com

CUADRO DE VALORACIÓN

Tipo de Área	Descripción	Área	Unidad	Valor unitario	%	Valor total
Area Privada	APARTAMENTO 210	38.50	M2	\$2,627,532.00	100.00%	\$101,159,982.00
TOTALES					100%	\$101,159,982
Valor en letras			Ciento un millones ciento cincuenta y nueve mil novecientos ochenta y dos Pesos Colombianos			

TOTAL COMERCIAL \$101,159,982

OFERTA Y DEMANDA

Tiempo esperado de comercialización (Meses):	12
Perspectivas de valoración:	De acuerdo a las condiciones del sector y a la dinámica de mercado del mismo se consideran perspectivas de valoración medias
Comportamiento Oferta y Demanda:	Del análisis del segmento del mercado relativo a los inmuebles comparables con el que se valora se deduce que la oferta en la zona es media y se considera que la demanda es media.
Actualidad edificadora:	No se observó actividad edificadora en su entorno inmediato.

SALVEDADES

Garaje: El inmueble no cuenta con garaje, ni depósito, según lo menciona la escritura pública anexada.

Entorno: El inmueble se ubica en un sector urbano de vocación predominantemente residencial, con presencia de usos complementarios como comercio de bajo impacto, equipamientos institucionales y espacios recreativos.

Propiedad horizontal: Escritura: 506, Fecha escritura: 10/05/2017, Notaría escritura: 15, Ciudad escritura: Bogotá D.C., Administración: 87000, Total unidades: 360, Ubicación: Apartamento Exterior , Nro. Pisos: 8, Portería: Si, Horario vigilancia: 24 horas, Tanque: Si, Zonas verdes: Si, Shut: Si, Bomba eyectora: Si, Biciclétero: Si, Garaje visitante: Si, Nro. Sótanos: 0, Ascensores: Si, Nro. Ascensores: 1

Dependencia: Apartamento. Consta de: sala: 1, Comedor: 1, Cocina: Semi integral, Baño social: 1, Habitaciones: 2, Baño privado: 1, Estar: 1, Zona ropas: 1, Ventilación: Bueno, Iluminación: Bueno

Acabados: Inmueble con acabados normales, en buen estado de conservación.

EXPLICACIÓN METODOLOGÍA UTILIZADA

Para la determinación del valor comercial del inmueble objeto de avalúo, de acuerdo con lo establecido en el **Decreto 1420 del 24 de julio de 1998** y su correspondiente resolución reglamentaria **Resolución 620 del 23 de septiembre de 2008** expedida por el Instituto Geográfico Agustín Codazzi, por la cual se establecen los procedimientos para los avalúos ordenados dentro del marco de la **Ley 388 de 1997**; se utiliza el siguiente (s) método(s):

MÉTODO DE COMPARACIÓN O DE MERCADO: Es la técnica valuatoria que busca establecer el valor comercial del bien, a partir del estudio de las ofertas o transacciones recientes, de bienes semejantes y comparables al del objeto de avalúo. Tales ofertas o transacciones deberán ser clasificadas, analizadas e interpretadas para llegar a la estimación del valor comercial.

MERCADO

#	DIRECCION	# PISO	VALOR VENTA	NEG	VALOR DEPURADO	# GARAJE	VALOR UNIDAD GARAJE	# DEPOSITO Y OTROS	VALOR DEPOSITO Y OTROS	VALOR M2	TELEFONO
1	MISMO CONJUNTO	3	\$100,000,000	0.97	\$97,000,000		\$		\$	\$2,519,480.52	604 2044556
2	DESARROLLO BRAZUELOS I	3	\$136,000,000	0.92	\$125,120,000		\$		\$	\$2,843,636.36	3153107444
3	MISMO CONJUNTO	5	\$100,000,000	0.97	\$97,000,000		\$		\$	\$2,519,480.52	300 4827702
Del inmueble		210		.	.	0		0			

#	EDAD	AREA CONSTRUIDA	AREA PRIVADA	FACTOR ACABADOS	FACTOR EDAD	FACTOR PISO	FACTOR TAMANO	FACTOR UBICACION	FACTOR HOMOLOGACION	RESULTADOS
1	8	43.10	38.50	1.0	1.0	1.0	1.0	1.0	1	\$2,519,480.52
2	8	49	44	1.0	1.0	1.0	1.0	1.0	1	\$2,843,636.36
3	8	43.10	38.50	1.0	1.0	1.0	1.0	1.0	1	\$2,519,480.52
	8									
									PROMEDIO	\$2,627,532.47
									DESV. STANDAR	\$187,151.46
									COEF. VARIACION	7.12%

VALOR MÁXIMO	POR Mt2	\$2,814,683.93	TOTAL	\$108,365,331.23
VALOR MÍNIMO	POR Mt2	\$2,440,381.01	TOTAL	\$93,954,668.70
VALOR TOTAL	\$101,159,982.00			

Observaciones:

Enlaces:

- 1.-https://apartamento.mercadolibre.com.co/MCO-3217400376-apartamento-en-venta-en-centro-usme-2-habitaciones-_JM#polycard_cliente=search&nordic&search_layout=grid&position=198&type=item&tracking_id=8f97e0fa-e057-4f12-8c03-20a4c9ff02dc
- 2.-<https://www.fincaraiz.com.co/apartamento-en-venta-en-desarrollo-brazuelos-bogota/8222126>
- 3.-https://apartamento.mercadolibre.com.co/MCO-3310586474-apartamento-en-venta-conjunto-cantarrana-3-habitaciones-localidad-de-usme-bogota-torre-4-apartamento-510-medidas-4310-metros-cuadrados-2-habitaciones-grandes-una-de-ellas-con-bano-privado-1-b-_JM#polycard_cliente=search&nordic&search_layout=grid&position=398&type=item&tracking_id=cc1e753b-041a-4aa1-95ca-1d8c104ebba

UBICACIÓN DEL INMUEBLE VALORADO

DIRECCIÓN:

CL 101A SUR 14 51 TO 4 AP 210 | DESARROLLO BRAZUELOS
I | Bogotá D.C. | Cundinamarca

COORDENADAS (DD)

Latitud: 4.497423970899202

Longitud: -74.11861674116001

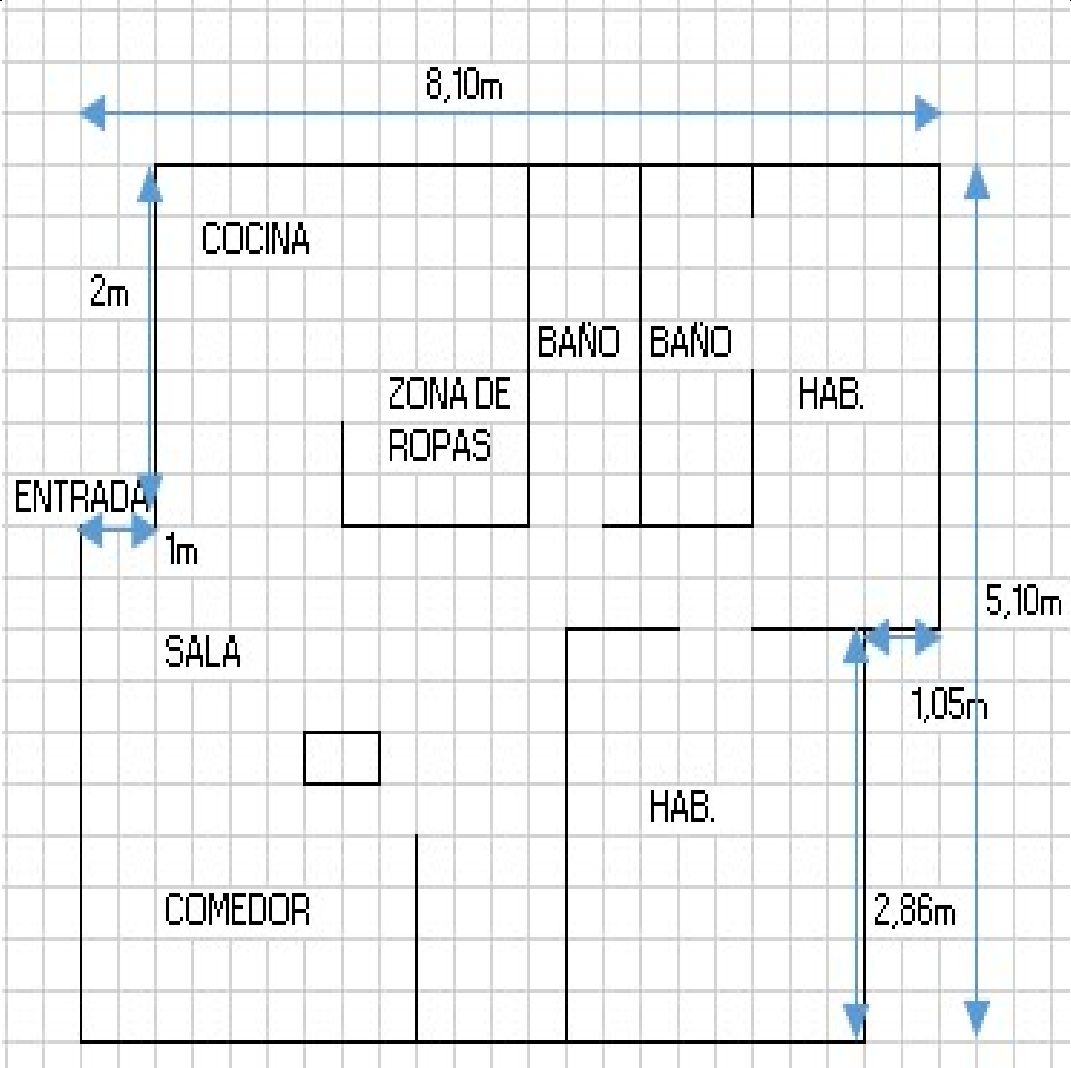
COORDENADAS (DMS)

Latitud: 4° 29′ 50.7258″

Longitud: 74° 7′ 7.0212″



PLANO DE DISTRIBUCIÓN




FOTOS: General

Vía frente al inmueble



Contador de Energía



Contador de Agua



Contador de Gas



Inmueble Colindante



Fachada del Inmueble



Fachada del Inmueble

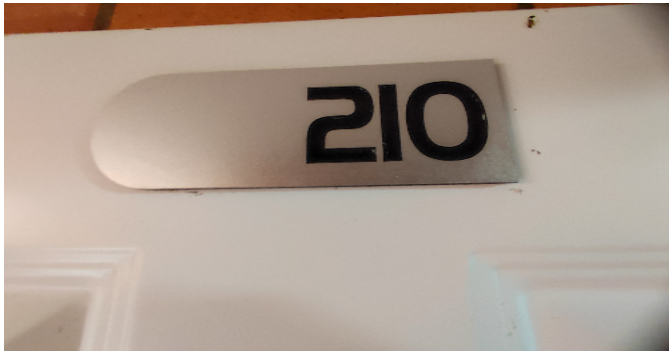


Nomenclatura



FOTOS: General

Nomenclatura



Nomenclatura



Puerta de entrada



Sala Comedor



Cocina



Zona de Ropas



Hab. 1 o Habitación Principal



Baño Privado Hab 1



FOTOS: General

Habitación 2



Baño Social 1



Garajes Comunes-CJ



Garajes Comunes-CJ



Escalera común - CJ




Salón Social-CJ



Salón Social-CJ



Juegos Infantiles-CJ



FOTOS: General

Bicicletero-CJ



Garajes para motos-CJ



CONSIDERACIONES FINALES PARA EL INFORME DE AVALÚO

VOCABULARIO: **PRECIO:** Es un término que se utiliza para la cuantía que se solicita, ofrece o paga por un bien o servicio. El precio de venta es un hecho histórico. **COSTO:** es el precio pagado por los bienes y servicios o la cantidad exigida para crear o producir el bien o el servicio. **MERCADO:** un mercado es el entorno en el que se comercializan bienes y servicios entre compradores y vendedores a través de un mecanismo de precios. --- **AVALÚO:** Es el estudio o proceso mediante el cual se estima y documenta el valor de un bien o bien inmueble, servicio, actividad, cosa u objeto, de acuerdo a la apreciación personal expresada por un profesional que cuenta con los conocimientos técnicos, aplique normas y procedimientos generalmente aceptados en esta especialidad. --- **VALOR COMERCIAL:** Es el precio más probable en que se podría comercializar un bien, en las circunstancias prevalecientes a la fecha del avalúo, en un plazo razonable de exposición, en una transacción llevada a cabo entre un oferente y un demandante libre de presiones, bien informados.

ABREVIACIONES: **Apartamento:** APTO ó AP --- **TORRE:** TO --- **LOTE:** LO --- **CASA:** CS o CA --- **AVENIDA:** AV --- **CALLE:** CL --- **CARRERA:** CRA ó KR --- **Diagonal:** Diag. --- **Conjunto:** CJ --- **Edificio:** ED --- **Residencial:** Res --- **Eta**

Información: S/I ----- **METODOLOGÍA:** Para la determinación del valor comercial del inmueble objeto de avalúo, de acuerdo con lo establecido en el **Decreto 1420 del 24 de julio de 1998** y su correspondiente resolución reglamentaria **Resolución 620 del 23 de septiembre de 2008** expedida por el Instituto Geográfico Agustín Codazzi, por la cual se establecen los procedimientos para los avalúos ordenados dentro del marco de la **Ley 388 de 1997:**

1. Método de comparación o de mercado: Es la técnica valuatoria que busca establecer el valor comercial del bien, a partir del estudio de las ofertas o transacciones recientes, de bienes semejantes y comparables al del objeto de avalúo. Tales ofertas o transacciones deberán ser clasificadas, analizadas e interpretadas para llegar a la estimación del valor comercial.

2. Método de capitalización de rentas o ingresos: Es la técnica valuatoria que busca establecer el valor comercial de un bien, a partir de las rentas o ingresos que se puedan obtener del mismo bien, o inmuebles semejantes y comparables por sus características físicas, de uso y ubicación, trayendo a valor presente la suma de los probables ingresos o rentas generadas en la vida remanente del bien objeto de avalúo, con una tasa de capitalización o interés.

3. Método de costo de reposición: Es el que busca establecer el valor comercial del bien objeto de avalúo a partir de estimar el costo total de la construcción a precios de hoy, un bien semejante al del objeto de avalúo, y restarle la depreciación acumulada. Para la depreciación de las construcciones se deben emplear modelos continuos y no los discontinuos o en escalera. Deberá adoptarse un sistema que tenga en cuenta la edad y el estado de conservación, tal como lo establece Fitto y Corvini.

4-) Método o técnica Residual: Es el que busca establecer el valor comercial del bien, normalmente para el terreno, a partir de estimar el monto total de las ventas de un proyecto de construcción, acorde con la reglamentación urbanística vigente y de conformidad con el mercado del bien final vendible, en el terreno objeto de avalúo. Este método (técnica) debe desarrollarse bajo el principio de mayor y mejor uso.

DECLARACION DE CUMPLIMIENTO

El valuador confirma que: el informe de valuación es confidencial para las partes, hacia quien está dirigido o sus asesores profesionales, para el propósito específico del encargo; no se acepta ninguna responsabilidad ante ninguna tercera parte, y el valuador no acepta ninguna responsabilidad por la utilización inadecuada del informe. Se prohíbe la publicación del informe en todo o en parte, o cualquier referencia al mismo, o a las cifras de valuación contenidas en él, o los nombres y afiliación profesional de los valuadores, sin el consentimiento escrito del Valuador. --- **El profesional que firma** declara que no tiene hoy, ni espera tener en el futuro, interés en la propiedad valorada; ni participación en los usos que se hagan del avalúo, ni con las personas que participen en la operación. Ha inspeccionado el inmueble personalmente y/o su equipo de trabajo con RAA vigente, y la información es la observada; los inconvenientes y limitaciones que pueda tener el bien y su vecindario, están mencionados. Además, se mantendrá un nivel de confidencialidad, acorde a las exigencias de **Los Rosales Constructora Inmobiliaria S.A.S.** --- No es responsabilidad del valuador, el uso de este informe, para un fin distinto al que fue solicitado. --- **La valuación se llevó a cabo conforme a un código de ética** y normas de conducta. El Valuador ha cumplido los requisitos de formación de su profesión. Se adjunta el registro RAA de evaluador en el presente informe. Las descripciones de hechos presentadas en el informe son correctas hasta donde el Valuador alcanza a conocer. Los análisis y resultados solamente se ven restringidos por las hipótesis y condiciones restrictivas que se describen en el informe.

CONDICIONANTES Y SALVEDADES AL AVALÚO

La compañía valuadora así como el valuador no serán responsables de la veracidad de la información urbanística que afecte o haya afectado el inmueble objeto del predio en el momento de la realización del avalúo. El avaluador deberá dejar consignadas las inconsistencias que observe. --- **La compañía valuadora** así como el valuador no serán responsables de la veracidad de la información y ubicación del bien, informada por el solicitante; los antecedentes de propiedad asentados en el presente Avalúo es la contenida en la documentación oficial proporcionada por el solicitante del propio Avalúo y/o propietario del bien a valuar y/o entidad pública o privada solicitante del avalúo, la cual asumimos como correcta y se recibe de buena fe. Entre ella, podemos mencionar la escritura de propiedad o propiedad horizontal, certificado de libertad y tradición, entre otros. --- **El presente Avalúo es de USO exclusivo del(os) solicitante(s)** para el destino o propósito expresado en el mismo, por lo que no podrá ser utilizado para fines distintos. ---- **La presente tasación no constituye un dictamen estructural, de cimentación, de hidrología, de suelos, de sismología,** o de cualquier otra rama de la ingeniería civil o la arquitectura, por lo tanto, no puede ser utilizado para fines relacionados con esas ramas ni se asume responsabilidad por vicios ocultos u otras características del inmueble que no puedan ser apreciadas en una visita normal de inspección física para efectos de tasación. Incluso cuando se aprecien algunas características que puedan constituir anomalías con respecto al estado de conservación normal **-según la vida útil consumida** de un inmueble o a su estructura, el valuador no asume mayor responsabilidad que así indicarlo cuando son detectadas, ya que aunque se presenten estados de conservación malos o ruinosos, es obligación del perito realizar la tasación según los criterios y normas vigentes y aplicables según el propósito del mismo. -- **No se han tenido** en cuenta en la elaboración del presente informe, posibles contingencias o afectaciones de orden jurídico, tales como: Titulación, Modos de Adquisición de Dominio, limitaciones de dominio, Contratos de Tenencia, Demandas Pendientes y en general cualquier asunto de carácter legal. El valor asignado se entiende como valor presente del inmueble tal y como se encontraba al momento de efectuar la visita de inspección. **Por tales motivos, el presente avalúo, no representa en ninguno de los casos un estudio de títulos.** --- Los valores comerciales asignados a los inmuebles, tienen que ver directamente con el área determinada en los documentos públicos suministrados por el interesado y/o áreas susceptibles de legalizar de acuerdo a la normatividad aplicable. --**Vigencia del avalúo: decretos 1420/1998 y 422/2000**, expedidos por el Ministerio de Hacienda y Crédito Público y ministerio de Desarrollo Económico, el presente avalúo tiene una **vigencia de un año**, contado desde la fecha expedición, siempre y cuando las condiciones físicas, intrínsecas, extrínsecas y normativas del inmueble valuado, no sufran cambios significativos, así como tampoco se presenten variaciones representativas del mercado inmobiliario comparable. Por otra parte, el **Decreto 145/2000**, "por medio del cual se establecen las condiciones de los créditos de vivienda individual a largo plazo, el avalúo practicado para tal fin, debe encontrarse dentro de los **seis (6) meses** anteriores al otorgamiento del crédito" --- **FAVORABILIDAD:** La finalidad de un proceso valuatorio, es dar valor, por tal motivo cuando se da un concepto de favorabilidad, este está sujeto al cumplimiento de las políticas exigidas por la entidad a la que se le está dirigiendo el avalúo, la cual establece los requisitos para dar un concepto, de acuerdo a los requerimientos internos de dicha entidad. La favorabilidad es un concepto independiente al valor del avalúo, el cual no se afecta por dicho concepto. NO es responsabilidad del perito y/o de Los Rosales dicho concepto, el cual se aporta de buena fe, es responsabilidad de a quien se dirige el avalúo verificar de acuerdo a sus políticas.

FINAL DEL INFORME AVALÚO LRCAJA-80871303



PIN de Validación: ad6e0a5a



<https://www.raa.org.co>



Autorreguladora de Avaluadores ARAV (antes ANAV)

NIT: 900870027-5

Entidad Reconocida de Autorregulación mediante la Resolución 26408 del 19 de Abril de 2018 de la Superintendencia de Industria y Comercio

El señor(a) ANDRES FERNANDO ROMERO BALAGUERA, identificado(a) con la Cédula de ciudadanía No. 14254793, se encuentra inscrito(a) en el Registro Abierto de Avaluadores, desde el 04 de Mayo de 2018 y se le ha asignado el número de avaluador AVAL-14254793.

Al momento de expedición de este certificado el registro del señor(a) ANDRES FERNANDO ROMERO BALAGUERA se encuentra inscrito en las siguientes categorías y alcances:

Categoría 1 Inmuebles Urbanos

Alcance

- Casas, apartamentos, edificios, oficinas, locales comerciales, terrenos y bodegas situados total o parcialmente en áreas urbanas, lotes no clasificados en la estructura ecológica principal, lotes en suelo de expansión con plan parcial adoptado.

Fecha de inscripción
04 Mayo 2018

Régimen
Régimen Académico

Categoría 2 Inmuebles Rurales

Alcance

- Terrenos rurales con o sin construcciones como: viviendas, edificios, establos, galpones, cercas, sistemas de riego, drenaje, vías, adecuación de suelos, pozos, cultivos, plantaciones, lotes en suelo de expansión sin plan parcial adoptado, lotes para el aprovechamiento agropecuario, demás infraestructura de explotación situados totalmente en áreas rurales

Fecha de inscripción
10 Mar 2020

Régimen
Régimen Académico

Categoría 4 Obras de Infraestructura

Alcance

- Estructuras especiales para proceso, acueductos y conducciones, presas, aeropuertos, muelles, demás construcciones civiles de infraestructura similar

Fecha de inscripción
10 Mar 2020

Régimen
Régimen Académico



PIN de Validación: ad6e0a5a



Categoría 6 Inmuebles Especiales

Alcance

- Incluye centros comerciales, hoteles, colegios, hospitales, clínicas y avance de obras. Incluye todos los inmuebles que no se clasifiquen dentro de los numerales anteriores.

Fecha de inscripción
10 Mar 2020

Régimen
Régimen Académico

RAA AVALUO: LRCAJA-80871303 M.I.: 50S-40734080

Categoría 7 Maquinaria y Equipos y Maquinaria Móvil

Alcance

- Equipos eléctricos y mecánicos de uso en la industria, motores, subestaciones de potencia, tableros eléctricos, equipos de generación, subestaciones de transmisión y distribución, equipos e infraestructura de transmisión y distribución, maquinaria de construcción, movimiento de tierra, y maquinaria para producción y proceso. Equipos de cómputo: Microcomputadores, impresoras, monitores, módems y otros accesorios de estos equipos, redes, main frames, periféricos especiales y otros equipos accesorios de estos. Equipos de telefonía, electromedicina y radiocomunicación. Transporte Automotor: vehículos de transporte terrestre como automóviles, camperos, camiones, buses, tractores, camiones y remolques, motocicletas, motociclos, mototriciclos, cuatrimotos, bicicletas y similares.

Fecha de inscripción
10 Mar 2020

Régimen
Régimen Académico

Categoría 8 Maquinaria y Equipos Especiales

Alcance

- Naves, aeronaves, trenes, locomotoras, vagones, teleféricos y cualquier medio de transporte diferente del automotor descrito en la clase anterior.

Fecha de inscripción
10 Mar 2020

Régimen
Régimen Académico

Categoría 10 Semovientes y Animales

Alcance

- Semovientes, animales y muebles no clasificados en otra especialidad.

Fecha de inscripción
10 Mar 2020

Régimen
Régimen Académico



PIN de Validación: ad6e0a5a



Adicionalmente, ha inscrito las siguientes certificaciones de calidad de personas (Norma ISO 17024) y experiencia:

- Certificación expedida por Lonja de Propiedad Raíz Avaluadores y Constructores de Colombia, en la categoría Inmuebles Urbanos vigente hasta el 09 de Abril de 2022, inscrito en el Registro Abierto de Avaluadores, en la fecha que se refleja en el anterior cuadro.

NOTA: LA FECHA DE VIGENCIA DE LOS DOCUMENTOS ACÁ RELACIONADOS, ES INDEPENDIENTE DE LA VIGENCIA DE ESTE CERTIFICADO Y DIFERENTE DE LA VIGENCIA DE INSCRIPCIÓN EN EL RAA.

Los datos de contacto del Avaluador son:

Ciudad: BOGOTÁ, COLOMBIA

Dirección: CARRERA 89A # 77-12 1303 D-50F

Teléfono: 3124024102

Correo Electrónico: superinmobiliariac@gmail.com

TRASLADOS DE ERA

ERA Origen	ERA Destino	Fecha traslado
Corporación Autorregulador Nacional de Avaluadores - ANA	Autorreguladora de Avaluadores ARAV (antes ANAV)	30 Abr 2019

Que revisados los archivos de antecedentes de procesos disciplinarios de la ERA Autorreguladora de Avaluadores ARAV (antes ANAV); no aparece sanción disciplinaria alguna contra el(la) señor(a) ANDRES FERNANDO ROMERO BALAGUERA, identificado(a) con Cédula de ciudadanía No. 14254793.

El(la) señor(a) ANDRES FERNANDO ROMERO BALAGUERA se encuentra al día con el pago sus derechos de registro, así como con la cuota de autorregulación con Autorreguladora de Avaluadores ARAV (antes ANAV).

Con el fin de que el destinatario pueda verificar este certificado se le asignó el siguiente código de QR, y puede escanearlo con un dispositivo móvil u otro dispositivo lector con acceso a internet, descargando previamente una aplicación de digitalización de código QR que son gratuitas. La verificación también puede efectuarse ingresando el PIN directamente en la página de RAA <http://www.raa.org.co>. Cualquier inconsistencia entre la información acá contenida y la que reporte la verificación con el código debe ser inmediatamente reportada a Autorreguladora de Avaluadores ARAV (antes ANAV).



PIN DE VALIDACIÓN

ad6e0a5a



PIN de Validación: ad6e0a5a



El presente certificado se expide en la República de Colombia de conformidad con la información que reposa en el Registro Abierto de Avaluadores RAA., a los diecisiete (17) días del mes de Noviembre del 2025 y tiene vigencia de 30 días calendario, contados a partir de la fecha de expedición.

Firma: _____
Antonio Heriberto Salcedo Pizarro
Representante Legal

RAA AVALUO: LRCAJA-80871303 M.I.: 50S-40734080



OFICINA DE REGISTRO DE INSTRUMENTOS PUBLICOS DE BOGOTA ZONA SUR

CERTIFICADO DE TRADICION

MATRICULA INMOBILIARIA

Certificado generado con el Pin No: 2511183524124695170

Nro Matrícula: 50S-40734080

Pagina 1 TURNO: 2025-50S-1-463417

Impreso el 18 de Noviembre de 2025 a las 09:02:26 AM

"ESTE CERTIFICADO REFLEJA LA SITUACION JURIDICA DEL INMUEBLE HASTA LA FECHA Y HORA DE SU EXPEDICION"

No tiene validez sin la firma del registrador en la ultima página

CIRCULO REGISTRAL: 50S - BOGOTA ZONA SUR DEPTO: BOGOTA D C MUNICIPIO: BOGOTA, D.C. VEREDA: BOGOTA D. C.

FECHA APERTURA: 06-06-2017 RADICACIÓN: 2017-28357 CON: ESCRITURA DE: 17-05-2017

CODIGO CATASTRAL: **002556260600402010**COD CATASTRAL ANT: SIN INFORMACION

NUPRE: AAA0266BSJZ

ESTADO DEL FOLIO: **ACTIVO**

DESCRIPCION: CABIDA Y LINDEROS

AP 210 TO 4 AG DE VIVIENDA CANTARRANA PH VIP CON AREA DE CONSTRUIDA 43.10 M2 AREA PRIVADA 38.50 M2 CON COEFICIENTE DE 0.1258 % CUYOS LINDEROS Y DEMAS ESPECIFICACIONES OBRAN EN ESCRITURA NRO.506 DE FECHA 10-05-2017 EN NOTARIA QUINCE DE BOGOTA D. C. (ARTICULO 8 PARAGRAFO 1 DE LA LEY 1579 DE 2012)

AREA Y COEFICIENTE

AREA - HECTAREAS: METROS CUADRADOS: CENTIMETROS CUADRADOS:

AREA PRIVADA - METROS CUADRADOS: CENTIMETROS CUADRADOS: / AREA CONSTRUIDA - METROS CUADRADOS: CENTIMETROS: CUADRADOS

COEFICIENTE : %

COMPLEMENTACION:

ACCION SOCIEDAD FIDUCIARIA S.A. (ACTUA UNICA Y EXCLUSIVAMENTE EN SU CALIDAD DE VOCERA Y ADMINISTRADORA DEL FIDEICOMISO FA-1479 G.U. AHORA FIDEICOMISO FA-1479 INMOBILIARIO CANTARRANA) ADQUIRIO POR DACION EN PAGO DE ASOCIACION NAZARENA DE VIVIENDA ASONAVI POR E. 3591 DEL 14-06-12 NOTARIA 24 DE BOGOTA D.C., ESTA ADQUIRIO POR COMPRA A AREVALO CANTOR CARLOS ALBERTO Y LARA DE AREVALO GLADYS POR E. 110 DEL 22-01-97 NOTARIA 54 DE SANTAFE DE BOGOTA, ESTOS CELEBRARON DIVISION MATERIAL POR E. 1803 DEL 26-04-91 NOTARIA 14 DE BOGOTA, CON REGISTRO AL FOLIO 050-40068385. ADQUIRIERON POR COMPRA A AREVALO CANTOR LTDA., POR E. 764 DEL 25-02-91 NOTARIA 14 DE BOGOTA, CON REGISTRO AL FOLIO 050-263351.

DIRECCION DEL INMUEBLE

Tipo Predio: URBANO

1) CALLE 101A SUR 14-05 AP 210 TO 4 AG DE VIVIENDA CANTARRANA PH VIP

2) CL 101A SUR 14 51 TO 4 AP 210 (DIRECCION CATASTRAL)

DETERMINACION DEL INMUEBLE:

DESTINACION ECONOMICA:

MATRICULA ABIERTA CON BASE EN LA(s) SIGUIENTE(s) (En caso de integración y otros)

50S - 40726153

ANOTACION: Nro 001 Fecha: 17-05-2017 Radicación: 2017-50S-6-28357

Doc: ESCRITURA 506 DEL 10-05-2017 NOTARIA QUINCE DE BOGOTA D. C.

VALOR ACTO: \$

ESPECIFICACION: LIMITACION AL DOMINIO: 0317 CONSTITUCION REGLAMENTO DE PROPIEDAD HORIZONTAL AGRUPACION DE VIVIENDA CANTARRANA PH VIP

PERSONAS QUE INTERVIENEN EN EL ACTO (X-Titular de derecho real de dominio,I-Titular de dominio incompleto)

A: ACCION SOCIEDAD FIDUCIARIA S.A. ACTUANDO EN CALIDAD DE VOCERA Y ADMINISTRADORA DEL FIDEICOMISO FA 1479 G.U. AHORA

INMOBILIARIO CANTARRANA

X NIT. 805.012.921-0



OFICINA DE REGISTRO DE INSTRUMENTOS PUBLICOS DE BOGOTA ZONA SUR
CERTIFICADO DE TRADICION
MATRICULA INMOBILIARIA

Certificado generado con el Pin No: 2511183524124695170

Nro Matrícula: 50S-40734080

Pagina 2 TURNO: 2025-50S-1-463417

Impreso el 18 de Noviembre de 2025 a las 09:02:26 AM

**"ESTE CERTIFICADO REFLEJA LA SITUACION JURIDICA DEL INMUEBLE
HASTA LA FECHA Y HORA DE SU EXPEDICION"**

No tiene validez sin la firma del registrador en la ultima página

ANOTACION: Nro 002 Fecha: 05-04-2018 Radicación: 2018-50S-6-20182

Doc: ESCRITURA 5983 DEL 22-11-2017 NOTARIA DIECISEIS DE BOGOTA D. C.

VALOR ACTO: \$44,355,000

ESPECIFICACION: MODO DE ADQUISICION: 0125 COMPRAVENTA VIP - CON PROHIBICION DE ENAJENAR POR DOS A/OS POR SUBSIDIO
OTORGADO POR LA CAJA PROMOTORA DE VIVIENDA MILITAR Y DE POLICIA

PERSONAS QUE INTERVIENEN EN EL ACTO (X-Titular de derecho real de dominio,I-Titular de dominio incompleto)

DE: ACCION SOCIEDAD FIDUCIARIA S.A. VOCERA DEL FIDEICOMISO FA 1479 G.U. AHORA INMOBILIARIO CANTARRANA NIT 8050128210

A: PATIÑO GUZMAN LUIS ALBERTO

CC# 72347028 X

ANOTACION: Nro 003 Fecha: 05-04-2018 Radicación: 2018-50S-6-20182

Doc: ESCRITURA 5983 DEL 22-11-2017 NOTARIA DIECISEIS DE BOGOTA D. C.

VALOR ACTO: \$

ESPECIFICACION: LIMITACION AL DOMINIO: 0304 AFECTACION A VIVIENDA FAMILIAR

PERSONAS QUE INTERVIENEN EN EL ACTO (X-Titular de derecho real de dominio,I-Titular de dominio incompleto)

A: PATIÑO GUZMAN LUIS ALBERTO

CC# 72347028 X

ANOTACION: Nro 004 Fecha: 05-04-2018 Radicación: 2018-50S-6-20182

Doc: ESCRITURA 5983 DEL 22-11-2017 NOTARIA DIECISEIS DE BOGOTA D. C.

VALOR ACTO: \$

ESPECIFICACION: LIMITACION AL DOMINIO: 0315 CONSTITUCION PATRIMONIO DE FAMILIA

PERSONAS QUE INTERVIENEN EN EL ACTO (X-Titular de derecho real de dominio,I-Titular de dominio incompleto)

DE: PATIÑO GUZMAN LUIS ALBERTO

CC# 72347028 X

A: FAVOR SUYO, DE SU CONYUGE O COMPAÑERO(A) PERMANENTE, DE SUS HIJOS MENORES ACTUALES Y DE LOS QUE LLEGAREN A TENER

ANOTACION: Nro 005 Fecha: 21-09-2018 Radicación: 2018-50S-6-58437

Doc: ESCRITURA 2846 DEL 14-09-2018 NOTARIA DIECINUEVE DE BOGOTA D. C.

VALOR ACTO: \$

ESPECIFICACION: LIMITACION AL DOMINIO: 0331 REFORMA REGLAMENTO DE PROPIEDAD HORIZONTAL SE DETERMINA QUE LA TORRE 2
TENDRA EL CARACTER DE VIS POR MLC RES 14-3-0867 DE 02/05/18 EJECUTORIADA EL 15/06/18.

PERSONAS QUE INTERVIENEN EN EL ACTO (X-Titular de derecho real de dominio,I-Titular de dominio incompleto)

**A: ACCION SOCIEDAD FIDUCIARIA S.A. ACTUANDO EN CALIDAD DE VOCERA Y ADMINISTRADORA DEL FIDEICOMISO FA 1479 G.U. AHORA
FIDEICOMISO INMOBILIARIO CANTARRANA**

NIT. 8050129210

ANOTACION: Nro 006 Fecha: 20-12-2019 Radicación: 2019-50S-6-75589

Doc: ESCRITURA 3112 DEL 31-08-2019 NOTARIA PRIMERA DE SOLEDAD

VALOR ACTO: \$

Se cancela anotación No: 3

ESPECIFICACION: CANCELACION: 0843 CANCELACION POR VOLUNTAD DE LAS PARTES AFECTACION A VIVIENDA FAMILIAR

PERSONAS QUE INTERVIENEN EN EL ACTO (X-Titular de derecho real de dominio,I-Titular de dominio incompleto)



OFICINA DE REGISTRO DE INSTRUMENTOS PUBLICOS DE BOGOTA ZONA SUR
CERTIFICADO DE TRADICION
MATRICULA INMOBILIARIA

Certificado generado con el Pin No: 2511183524124695170

Nro Matrícula: 50S-40734080

Pagina 3 TURNO: 2025-50S-1-463417

Impreso el 18 de Noviembre de 2025 a las 09:02:26 AM

**"ESTE CERTIFICADO REFLEJA LA SITUACION JURIDICA DEL INMUEBLE
HASTA LA FECHA Y HORA DE SU EXPEDICION"**

No tiene validez sin la firma del registrador en la ultima página

DE: PATIÑO GUZMAN LUIS ALBERTO

CC# 72347028 X

ANOTACION: Nro 007 Fecha: 20-12-2019 Radicación: 2019-50S-6-75589

Doc: ESCRITURA 3112 DEL 31-08-2019 NOTARIA PRIMERA DE SOLEDAD

VALOR ACTO: \$

Se cancela anotación No: 4

ESPECIFICACION: CANCELACION: 0718 CANCELACION CONSTITUCION PATRIMONIO DE FAMILIA

PERSONAS QUE INTERVIENEN EN EL ACTO (X-Titular de derecho real de dominio,I-Titular de dominio incompleto)

DE: PATIÑO GUZMAN LUIS ALBERTO

CC# 72347028 X

A: A FAVOR SUYO, DE SU CONYUGE O COMPAERO PERMANENTE Y DE SUS HIJOS MENORES ACTUALES Y DE LOS QUE LLEGAREN A TENER.

ANOTACION: Nro 008 Fecha: 16-02-2021 Radicación: 2021-50S-6-7621

Doc: ESCRITURA 712 DEL 09-12-2020 NOTARIA 78 DE BOGOTA D. C.

VALOR ACTO: \$60,000,000

ESPECIFICACION: MODO DE ADQUISICION: 0125 COMPRAVENTA

PERSONAS QUE INTERVIENEN EN EL ACTO (X-Titular de derecho real de dominio,I-Titular de dominio incompleto)

DE: PATIÑO GUZMAN LUIS ALBERTO

CC# 72347028

A: SALAZAR HENAO DESIDERIO

CC# 7546051 X

NRO TOTAL DE ANOTACIONES: *8*

SALVEDADES: (Información Anterior o Corregida)

Anotación Nro: 7 Nro corrección: 1 Radicación: 2020-50S-3-6317 Fecha: 23-10-2020

INCLUIDA ANOTACION DEL ACTO POR HABERSE OMITIDO EN SU MOMENTO, SI VALE LEY 1579-2012 ART. 59 JCAG-CORREC86.

Anotación Nro: 0 Nro corrección: 1 Radicación: 2019-50S-3-2019 Fecha: 02-02-2019

SE ACTUALIZA NOMENCLATURA Y/O CHIP, CON LOS SUMINISTRADOS POR LA U.A.E.C.D., RES. 2018-75321 PROFERIDA POR ESA ENTIDAD, RES. NO. 5386 DE 14/08/2007 EXPEDIDA POR LA S.N.R.

* * *

* * *

* * *

* * *

* * *

* * *

* * *

* * *

* * *

* * *

* * *

* * *

* * *

* * *

* * *

* * *



OFICINA DE REGISTRO DE INSTRUMENTOS PUBLICOS DE BOGOTA ZONA SUR
CERTIFICADO DE TRADICION
MATRICULA INMOBILIARIA

Certificado generado con el Pin No: 2511183524124695170

Nro Matrícula: 50S-40734080

Pagina 4 TURNO: 2025-50S-1-463417

Impreso el 18 de Noviembre de 2025 a las 09:02:26 AM

**"ESTE CERTIFICADO REFLEJA LA SITUACION JURIDICA DEL INMUEBLE
HASTA LA FECHA Y HORA DE SU EXPEDICION"**

No tiene validez sin la firma del registrador en la ultima página

=====

FIN DE ESTE DOCUMENTO

El interesado debe comunicar al registrador cualquier falla o error en el registro de los documentos

USUARIO: Realtech

TURNO: 2025-50S-1-463417

FECHA: 18-11-2025

EXPEDIDO EN: BOGOTA

SUPERINTENDENCIA DE NOTARIADO Y REGISTRO DE LA FE PÚBLICA DE INSTRUMENTOS PUBLICOS DE BOGOTA ZONA SUR (SNR) SUPERINTENDENCIA DE NOTARIADO Y REGISTRO DE LA FE PÚBLICA DE INSTRUMENTOS PUBLICOS DE BOGOTA ZONA SUR (SNR)

LUIS FERNANDO RIVERA ACOSTA
REGISTRADOR PRINCIPAL

SUPERINTENDENCIA DE NOTARIADO Y REGISTRO DE LA FE PÚBLICA DE INSTRUMENTOS PUBLICOS DE BOGOTA ZONA SUR (SNR) SUPERINTENDENCIA DE NOTARIADO Y REGISTRO DE LA FE PÚBLICA DE INSTRUMENTOS PUBLICOS DE BOGOTA ZONA SUR (SNR)



**SUPERINTENDENCIA
DE NOTARIADO
& REGISTRO**
La guarda de la fe pública

TRANSFERIR

OPERACIÓN EXITOSA

Fecha

19 noviembre 2025

Hora

08:33 a.m.

Tipo de operación

Envío por Bre-B

Número de operación

96358716312224628262084599049041149

ORIGEN

CUENTA DE AHORROS LIBRETON

•2744

VALOR

Valor transferido

\$300.000,00

Comisión

0 IVA incluido

Más impuesto GMF

DESTINO

Tipo de llave

Código de comercio

Llave que recibe


0087263820



ARCHIVO: LRCAJA-80871303
avalsign.com



TRAZABILIDAD DE FIRMAS

Fechas y horas en UTC-0500 | Bogotá. Flujo de firmas Versión 1.0 AvalSign.

	Estado:	Firmado
	Documento:	LRCAJA-80871303
	Hash documento:	006ecbbc1d
	Fecha creación:	2025-11-24 09:08:53

Firmas | Gestionado en Aval sign

Firmas: 1

Perito actuante:  ANDRES FERNANDO ROMERO BALAGUERA Documento: 14254793 Firmado en AvalSign. Token: 563932	
Puntos: Email: superinmobiliariac@gmail.com Celular: 3124024102 Nivel de seguridad: Validado por correo y MSM IP registrada de: Perito 186.154.160.81 2025-11-24 09:08:00	



Gestionado por avalsign.com

Documento firmado electrónicamente de acuerdo con la Ley 527 de 1999 y el Decreto 2364 de 2012. Trazabilidad de los datos y firmantes para garantía de la autenticidad e integridad.

Política de tratamiento de datos: <https://avalsign.com/politica>

