



QR validez del avalúo



AVALÚOS - CONSTRUCTORA - INTERVENTORÍA
Informe de Valuación de un Inmueble de uso Vivienda Urbano

Fecha del avalúo		Fecha de visita	19/11/2025
Dirigido a	Caja Promotora de Vivienda Militar y de Policía		
Dirección.	CO RESIDENCIAL CAPRIELLA A.R.R.P.H DENOMINADO AGRUPACION LOTE A-11 CORAL 6 UBICADO EN SERENA DEL MAR ZONA NORTE CARTAGENA -BOLIVAR, ETA?? 2 ???O 304 TORRE 28 PISO 3		
Barrio	MANZANILLO		
Ciudad	Cartagena de Indias		
Departamento	Bolívar		
Propietario	GUTIERREZ URQUIJO PEDRO		

Oficina: Cl 151 #18A-34 OF. 505 Bogotá; PBX: 6019159007 Ext. 101
Página web: <https://losrosales.com/> Email: avaluos@losrosales.com
Bogotá D.C.-COLOMBIA



AVALÚOS - CONSTRUCTORA - INTERVENTORÍA

Bogotá D.C.,

Señor(es):

Caja Promotora de Vivienda Militar y de Policía

Avalúo solicitado por: PEDRO GUTIERREZ URQUIJO

Ciudad

Apreciado(s) Señor(es)

Atendiendo su amable solicitud, adjunto a la presente le estamos enviando el informe de Valuación correspondiente al Valor de Mercado del bien inmueble de propiedad de **GUTIERREZ URQUIJO PEDRO** ubicado en la CO RESIDENCIAL CAPRIELLA A.R.R.P.H DENOMINADO AGRUPACION LOTE A-11 CORAL 6 UBICADO EN SERENA DEL MAR ZONA NORTE CARTAGENA -BOLIVAR, ETA?? 2 ???O 304 TORRE 28 PISO 3 MANZANILLO, de la ciudad de Cartagena de Indias.

Para la determinación del valor comercial del inmueble objeto de avalúo, de acuerdo con lo establecido en el Decreto 1420 del 24 de julio de 1998 y su correspondiente resolución reglamentaria Resolución 620 del 23 de septiembre de 2008 expedida por el Instituto Geográfico Agustín Codazzi, por la cual se establecen los procedimientos para los avalúos ordenados dentro del marco de la Ley 388 de 1997.

Según los criterios analizados, nuestro Avalúo arrojó un valor de \$413,659,450 pesos m/cte (Cuatrocientos trece millones seiscientos cincuenta y nueve mil cuatrocientos cincuenta).

Atentamente,

Los Rosales Constructora Inmobiliaria S.A.S.
CESAR ALFONSO JIMENEZ QUINTERO

Oficina: Cl 151 #18A-34 OF. 505 Bogotá; PBX: 6019159007 Ext. 101
Página web: <https://losrosales.com/> Email: avaluos@losrosales.com
Bogotá D.C.-COLOMBIA

VALOR COMERCIAL

Tipo de Área	Descripción	Área	Unidad	Valor unitario	%	Valor total
Area Privada	APARTAMENTO	64.70	M2	\$6,393,500.00	100.00%	\$413,659,450.00
TOTALES					100%	\$413,659,450

Valor en letras
Cuatrocientos trece millones seiscientos cincuenta y nueve mil cuatrocientos cincuenta Pesos Colombianos

Perito actuante



ANGIE ESTEFANY BARRERA FERNANDEZ
RAANro: AVAL-1143371072 C.C: 1143371072
Firmado electrónicamente en AvalSign.
Fecha: 2025-11-19 22:46:00

C.C:
Visador

VALORES/TIPO DE AREA

INFORMACIÓN UVR


	Terreno	Construcción	Valor UVR	
Integral	0	0	Valor del avalúo en UVR	1
Proporcional	0	0	Valor asegurable	413,659,450
% valor proporcional		100	Tiempo esperado comercialización	12

Calificación garantía

Observación calificación

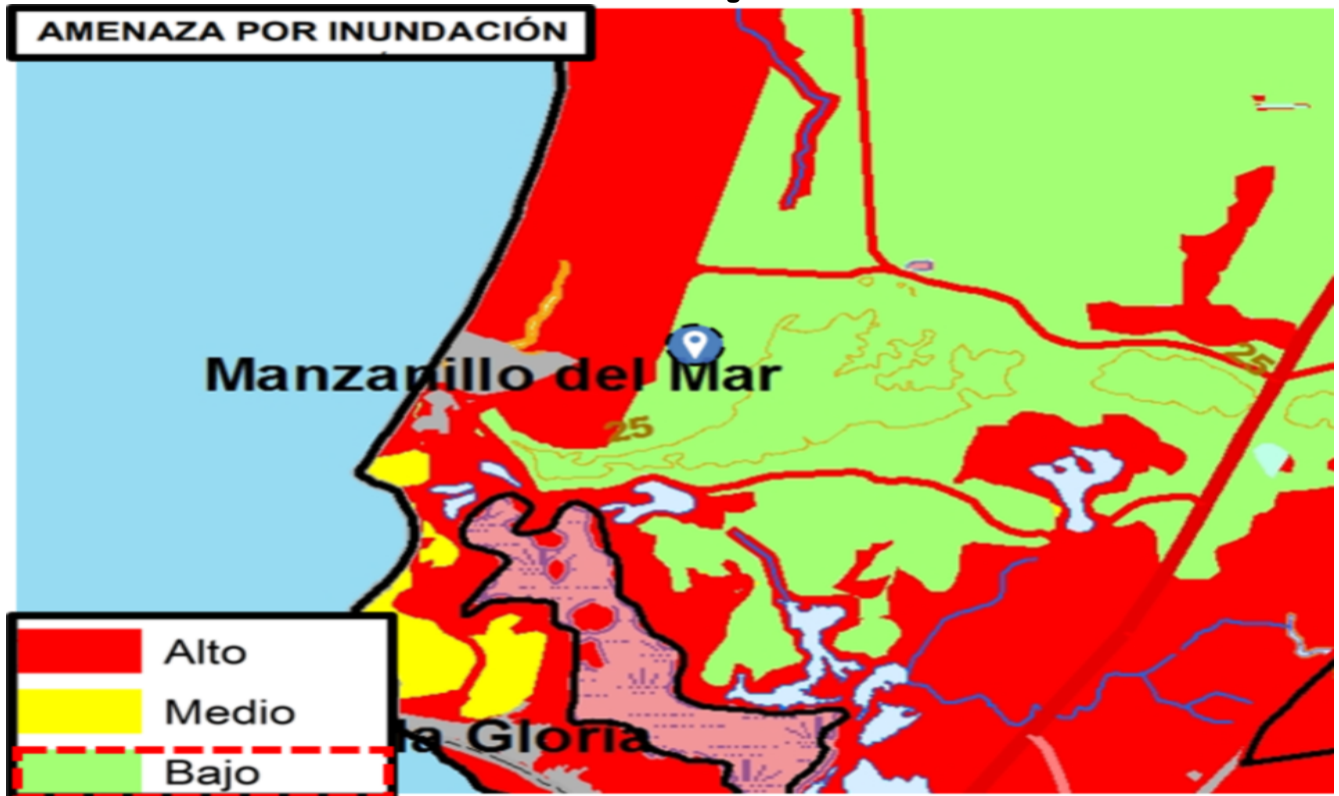
Observación

Código	LRCAJA-80124010	Propósito	Modelo 8-14	Tipo avalúo	valor comercial
Datos del dirigido a:					
Dirigido A	Caja Promotora de Vivienda Militar y de Policía				
Tipo identificación	NIT.	Documento	NIT 860021967-7	Email	
Datos del solicitante:					
Solicitante	PEDRO GUTIERREZ URQUIJO				
Tipo identificación	C.C.	Documento	80124010	Teléfono	3128772799
Email	pedro.gutierrez1203@gmail.com				
Datos del propietario:					
Propietario	GUTIERREZ URQUIJO PEDRO				
Tipo identificación	C.C.	Documento	80124010	Ocupante	Arrendatario
Datos del inmueble objeto de avalúo:					
Dirección:	CO RESIDENCIAL CAPRIELLA A.R.R.P.H DENOMINADO AGRUPACION LOTE A-11 CORAL 6 UBICADO EN SERENA DEL MAR ZONA NORTE CARTAGENA -BOLIVAR, ETA?? 2 ???O 304 TORRE 28 PISO 3				
Conjunto	CO RESIDENCIAL CAPRIELLA A.R.R.P.H				
Ciudad	Cartagena de Indias	Departamento	Bolívar	Estrato	4
Sector	Urbano	Barrio	MANZANILLO	Ubicación	Construcción
Tipo Inmueble	Apartamento	Tipo subsidio	No VIS	Sometido a PH	Si
Observación	<p>Al inmueble se llega así: Tomando la vía Cartagena- Barranquilla en dirección hacia arroyo de piedra se toma la vía manzanillo que esta junto al centro comercial las Ramblas, y se conduce en vía recta por 2,3km y se toma a mano izquierda el camino hasta encontrar el conjunto residencial Capriella</p> <p>Distribución del inmueble: El inmueble se conforma por: sala-comedor, cocina, zona de labores, estudio, vestier, dos alcobas, un baño social y un baño privado, un balcon, ademas cuenta con un parqueadero de uso exclusivo</p> <p>Características adicionales: El inmueble objeto de avalúo cuenta con servicios públicos (agua, energía y gas); los contadores instalados son independientes, funcionales y exclusivos.</p>				



Uso actual	Vivienda	Piso inmueble	3																				
Clase inmueble	Multifamiliar	Otro		Método evaluación	MERCADO																		
Justificación de Metodología	Para la determinación del valor comercial del inmueble objeto de avalúo, de acuerdo con lo establecido en el Decreto 1420 del 24 de julio de 1998 y su correspondiente resolución reglamentaria Resolución 620 del 23 de septiembre de 2008 expedida por el Instituto Geográfico Agustín Codazzi, por la cual se establecen los procedimientos para los avalúos ordenados dentro del marco de la Ley 388 de 1997 ; se utiliza el siguiente (s) método(s): MÉTODO DE COMPARACIÓN O DE MERCADO: Es la técnica valuatoria que busca establecer el valor comercial del bien, a partir del estudio de las ofertas o transacciones recientes, de bienes semejantes y comparables al del objeto de avalúo. Tales ofertas o transacciones deberán ser clasificadas, analizadas e interpretadas para llegar a la estimación del valor comercial.																						
<table><tr><th>ÁREAS JURÍDICAS</th><th>UND</th><th>VALOR</th><th>ÁREAS CATASTRAL</th><th>UND</th><th>VALOR</th></tr><tr><td>AREA CONSTRUIDA</td><td>M2</td><td>70.96</td><td>AREA</td><td>M2</td><td>65</td></tr><tr><td>AREA PRIVADA</td><td>M2</td><td>64.7</td><td>AVALUO CATASTRAL 2025</td><td>PESOS</td><td>106677000</td></tr></table>						ÁREAS JURÍDICAS	UND	VALOR	ÁREAS CATASTRAL	UND	VALOR	AREA CONSTRUIDA	M2	70.96	AREA	M2	65	AREA PRIVADA	M2	64.7	AVALUO CATASTRAL 2025	PESOS	106677000
ÁREAS JURÍDICAS	UND	VALOR	ÁREAS CATASTRAL	UND	VALOR																		
AREA CONSTRUIDA	M2	70.96	AREA	M2	65																		
AREA PRIVADA	M2	64.7	AVALUO CATASTRAL 2025	PESOS	106677000																		
<table><tr><th>ÁREAS MEDIDAS EN VISITA</th><th>UND</th><th>VALOR</th><th>ÁREAS VALORADAS</th><th>UND</th><th>VALOR</th></tr><tr><td>AREA PRIVADA MEDIDA</td><td>M2</td><td>64.7</td><td>AREA PRIVADA VALORADA</td><td>M2</td><td>64.7</td></tr></table>						ÁREAS MEDIDAS EN VISITA	UND	VALOR	ÁREAS VALORADAS	UND	VALOR	AREA PRIVADA MEDIDA	M2	64.7	AREA PRIVADA VALORADA	M2	64.7						
ÁREAS MEDIDAS EN VISITA	UND	VALOR	ÁREAS VALORADAS	UND	VALOR																		
AREA PRIVADA MEDIDA	M2	64.7	AREA PRIVADA VALORADA	M2	64.7																		
Perspectivas de valoración	De acuerdo a las condiciones del sector y a la dinámica de mercado del mismo se consideran perspectivas de valoración medias																						
Actualidad edificadora	Cerca al proyecto se encuentran otros proyectos en desarrollo como botanika e inawa																						
Comportamiento Oferta y Demanda	Del análisis del segmento del mercado relativo a los inmuebles comparables con el que se valora se deduce que la oferta en la zona es media y se considera que la demanda es media.																						
Reglamentación urbanística:	Inmueble sometido a régimen de propiedad horizontal; Ley 675 de agosto 3 de 2001, certificado de tradición adjunto. Ordenamiento territorial vigente a la fecha del informe: DECRETO 0977 DE 2001																						

Plano de riesgos



Plano de riesgos



ESCRITURAS

Nro. escritura	Tipo	Fecha	Notaria	Ciudad
4610	EscrituraDePropiedad	20/12/2024	72	Bogotá D.C.
375	EscrituraPH	13/03/2024	72	Bogotá D.C.

MATRÍCULAS

Nro. Matrícula	Fecha	Coeficiente	Cédula catastral	Detalle
060-394260	06/11/2025	0,24170	00-01-0002-4683-88 1	APTO 304 TORRE 28

Observación	Dentro de la documentación aportada no se encuentran anotaciones que deba tenerse en cuenta o sea relevante que limiten la negociación del inmueble objeto de estudio
-------------	---

INFORMACIÓN GARAJES

Número	Tipo	Matrícula	Area(mts 2)	Unidad	Capacidad	Forma	Cubierto	Servidumbre	Total Garajes
61	Común uso exclusivo	060-394260		Mt2	Sencillo		No		1

Observación	La presente tasación no constituye un estudio de títulos, ni se asume responsabilidad por vicios ocultos u otras características del inmueble.
-------------	--

SERVICIOS PÚBLICOS

	Sector	Inmueble
Energía	SI	SI
Acueducto	SI	SI
Alcantarillado	SI	SI
Gas	SI	SI

AMOBLAMIENTO URBANO

	Sector
Alumbrado	SI
Arborizacion	SI
Alamedas	NO
Ciclo rutas	NO

CARACTERISTICAS					
Uso predominante	Residencial	Área de actividad	Residencial.	Demanda / Interés	Media
Estrato	4	Barrio legal	Si	Topografia	Plana
Transporte	Bueno	Condiciones de salubridad	Bueno		
EQUIPAMIENTO			VIAS, ANDENES Y SARDINELES		
	Nivel	Nivel Distancia		Sector	Conservación
Zonas recreativas	Bueno	400-500	Andenes	SI	Bueno
Áreas verdes	Bueno	100-200	Sardineles	SI	Bueno
Estacionamiento	Bueno	300-400	Vías pavimentadas	SI	Bueno
Asistencial	Bueno	mas de 500	Tipo de vía	VIA EN CONCRETO FLEXIBLE	
Escolar	Bueno	mas de 500			
Comercial	Bueno	mas de 500			
IMPACTO AMBIENTAL					
Aire	NO	Basura	NO	Inseguridad	NO
Ruido	NO	Aguas	NO	Otro	NO
Observación:	La infraestructura vial del sector y su estado se considera bueno al presentar flujo vehicular constante y/o un estado de conservación en buenas condiciones. No se observa afectaciones ambientales o de orden público más que las normales del municipio.				

Escritura de Propiedad Horizontal	375	Fecha escritura	13/03/2024		
Notaria escritura	72	Ciudad escritura	BOGOTA		
Valor administración		Total unidades	480	Terraza comunal	Si
Ubicación	Apartamento Interior	# Pisos edificio	30	Porteria	Si

Horario vigilancia	24 horas	Tanque	Si	Cancha	No
Zonas verdes	Si	Shut	No	Citófono	No
Aire acondicionado	No	Teatrino	No	Sauna	No
Club	Si	Bomba eyectora	No	Gimnasio	Si
Bicicletero	Si	Garaje visitante	Si	Golfito	No
Calefacción	No	Planta eléctrica	Si	Jardín infantil	Si
Piscinas	Si	Ascensores	No	#Ascensores	0
#Sotanos	0				
Observación	Escritura: 375, Fecha escritura: 13/03/2024, Notaría escritura: 72, Ciudad escritura: BOGOTA, Total unidades: 480, Ubicación: Apartamento Interior, Nro. Pisos: 30, Portería: Si, Horario vigilancia: 24 horas, Tanque: Si, Zonas verdes: Si, Club: Si, Gimnasio: Si, Biciclétero: Si, Garaje visitante: Si, Planta eléctrica: Si, Jardín infantil: Si, Terraza comunal: Si, Piscina: Si, Nro. Sótanos: 0, Ascensores: No, Nro. Ascensores: 0				

Estado de la conservación	Bueno	Estructura	Industrializado	Estructura reforzada	NO DISPONIBLE
Material construcción	concreto reforzado	Tipo estructura	sistema dual o combinado		
Daños por Sismos	No disponibles	Ajustes sismos resistentes	NO	Cubierta	Losa de concreto
Fachada	pañete y pintura	Ancho fachada	6-9 metros	Irregularidad planta	No
Irregularidad altura	No	Tipología vivienda	Edificio en Altura - Piso en bloque aislado	Otro tipología vivienda	
Año construcción	2024	Edad Inmueble	1 a±os	Vida útil	100
Estado construcción	Usada	%Avance	100		
Licencia const.	NO CUENTA/ NO APORTA				
Observación	Estructura en aparente buen estado de conservación en el momento de la visita, no se observa grietas o fallas a simple vista.				

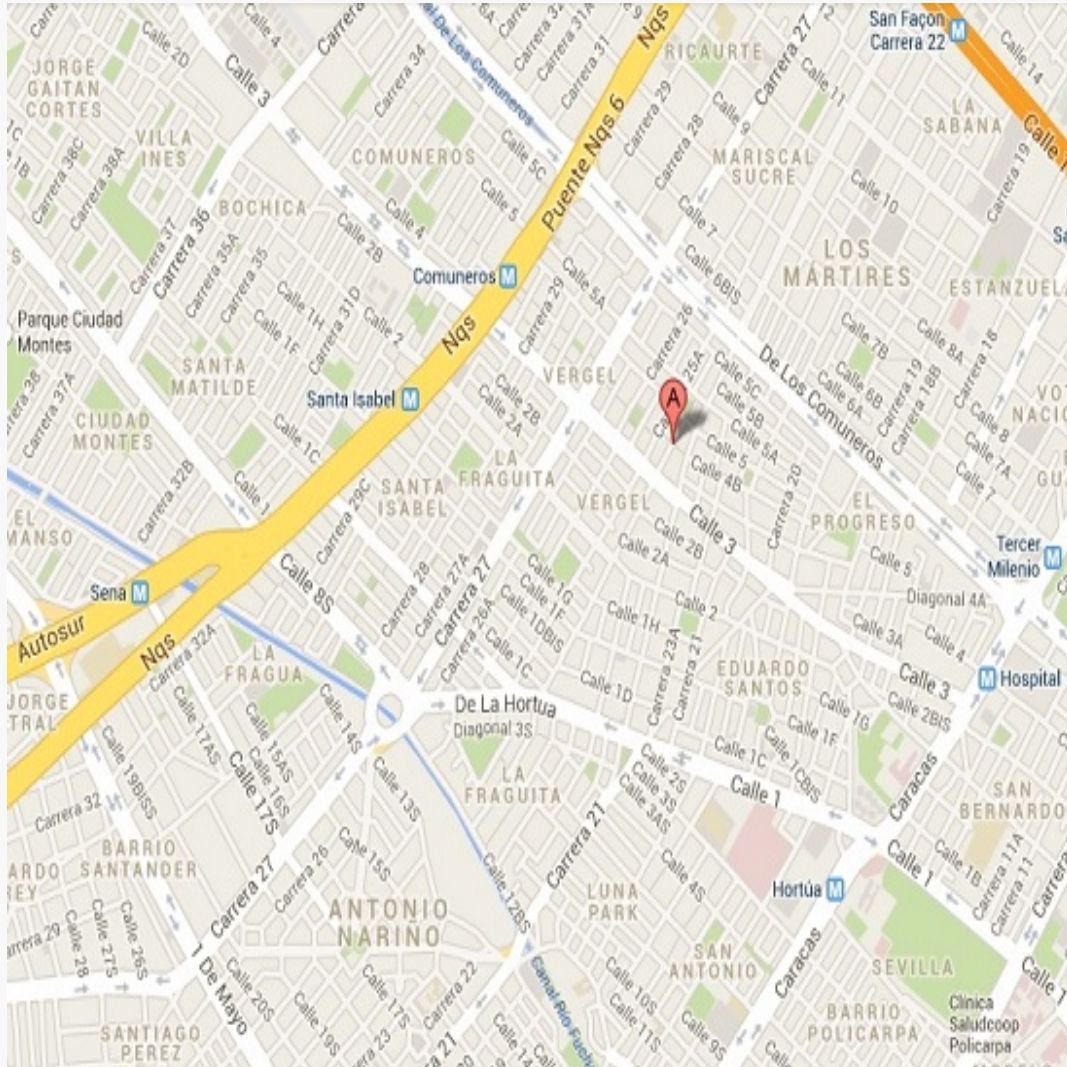
INFORMACIÓN DEPENDENCIAS					
Sala	1	Comedor	1	Cocina	SemInt
Baños Sociales	1	Patio interior	0	Habitaciones	2
Closet	2	Baños privados	1	Estar	0
Bodega	0	Estudio	1	Cuarto servicio	0
Baños servicio	0	Zona ropas	1	Local	0

Balcón	1	Jardin	No	Zona verde	No
Oficina	0	Ventilación	Bueno	Iluminación	Bueno
Observación	Apartamento. Consta de: sala: 1, Comedor: 1, Cocina: Semi integral, Baño social: 1, Habitaciones: 2, Closet: 2, Baño privado: 1, Estudio: 1, Zona ropas: 1, Balcón: 1, Ventilación: Bueno, Iluminación: Bueno				

	Sala	Comedor	Cocina	Baño	Piso	Techo	Muro	Carpintería
Calidad	Normal	Normal	Normal	Normal	Normal	Normal	Normal	Normal
Estado	Bueno.	Bueno.	Bueno.	Bueno.	Bueno.	Bueno.	Bueno.	Bueno.
Observación	Al momento de la visita técnica el inmueble posee acabados normales y en aparente buen estado de conservación.							

Dirección:

CO RESIDENCIAL CAPRIELLA A.R.R.P.H DENOMINADO AGRUPACION LOTE A-11 CORAL 6 UBICADO EN SERENA DEL MAR ZONA NORTE CARTAGENA -BOLIVAR, ETAD D• 2 D•D Dco 304 TORRE 28 PISO 3 | MANZANILLO | Cartagena de Indias | Bolívar



LATITUD

MAGNA SIRGAS: 10.515084013951563
GEOGRAFICAS : 10° 30' 54.3018''

LONGITUD

MAGNA SIRGAS: -75.49068872721672
GEOGRAFICAS : 75° 29' 26.4804''

#	DIRECCION	# PISO	VALOR VENTA	NEG	VALOR DEPURADO	# GARAJE	VALOR UNIDAD GARAJE	# DEPOSITO Y OTROS	VALOR DEPOSITO Y OTROS	VALOR M2	TELEFONO
1	CAPRIELLA	4	\$450,000,000	0.95	\$427,500,000	1	\$30,000,000		\$	\$6,143,740.34	3007775646
2	CAPRIELLA	1	\$395,000,000	0.95	\$375,250,000	1	\$30,000,000		\$	\$6,114,948.64	3004888882
3	CAPRIELLA	2	\$480,000,000	0.95	\$456,000,000	1	\$30,000,000		\$	\$6,584,234.93	3184167890
4	CAPRIELLA	2	\$490,000,000	0.95	\$465,500,000	1	\$30,000,000		\$	\$6,731,066.46	3174232778
Del inmueble		3				1		0			

#	EDAD	AREA CONSTRUIDA	AREA PRIVADA	FACTOR ACABADOS	FACTOR EDAD	FACTOR PISO	FACTOR TAMANO	FACTOR UBICACION	FACTOR HOMOLOGACION	RESULTADOS
1	1	70.96	64.7	1.0	1.0	1.0	1.0	1.0	1	\$6,143,740.34
2	1	57.98	56.46	1.0	1.0	1.0	1.0	1.0	1	\$6,114,948.64
3	1	70.96	64.70	1.0	1.0	1.0	1.0	1.0	1	\$6,584,234.93
4	1	70.96	64.70	1.0	1.0	1.0	1.0	1.0	1	\$6,731,066.46
1	años									
									PROMEDIO	\$6,393,497.59
									DESV. STANDAR	\$311,074.31
									COEF. VARIACION	4.87%

VALOR MÁXIMO	POR Mt2	\$6,704,571.90	TOTAL	\$475,756,422.10
VALOR MÍNIMO	POR Mt2	\$6,082,423.28	TOTAL	\$431,608,756.23
VALOR TOTAL	\$453,682,760.00			

Observaciones:			
Enlaces:			
1.- https://casas.trovit.com.co/detall/019a8a84-8e74-7bbb-9e15-20cd984b7a5b?l_pvid=e7e4b908-f44b-425e-98d9-ca485b866264&page=1&l_sec=1&pos=6&search_terms=capriella+serena+mar&origen=2&type=direct&trovit_type=1&search_terms=capriella+serena+mar	2.- https://nicanorcarazorealtor.com/apartamento-venta-zona-norte-serena-del-mar-cartagena-de-indias/9125477	3.- https://wilsonfranco.co/apartamento-venta-serena-del-mar-zona-norte-de-cartagena-cartagena-de-indias/7999938	4.- https://habitarcaribe.com/apartamento-venta-serena-del-mar-cartagena-de-indias/7734452

Plano



Foto Selfie




Foto Selfie



Vía frente al inmueble




Contador de Energia



Contador de Agua



Contador de Gas



Fachada del Inmueble



Nomenclatura



Nomenclatura del Conjunto



Puerta de entrada



Sala Comedor



Cocina



Zona de Ropas



Balcón



Estudio



Closet hab. Principal



Habitación 1



Baño Privado Hab 1



Habitación 2



Baño Social 1



Garaje



VOCABULARIO: PRECIO: Es un término que se utiliza para la cuantía que se solicita, ofrece o paga por un bien o servicio. El precio de venta es un hecho histórico. **COSTO:** es el precio pagado por los bienes y servicios o la cantidad exigida para crear o producir el bien o el servicio. **MERCADO:** un mercado es el entorno en el que se comercializan bienes y servicios entre compradores y vendedores a través de un mecanismo de precios. --- **AVALÚO:** Es el estudio o proceso mediante el cual se estima y documenta el valor de un bien o bien inmueble, servicio, actividad, cosa u objeto, de acuerdo a la apreciación personal expresada por un profesional que cuenta con los conocimientos técnicos, aplique normas y procedimientos generalmente aceptados en esta especialidad. --- **VALOR COMERCIAL:** Es el precio más probable en que se podría comercializar un bien, en las circunstancias prevalecientes a la fecha del avalúo, en un plazo razonable de exposición, en una transacción llevada a cabo entre un oferente y un demandante libre de presiones, bien informados.

ABREVIACIONES: Apartamento: APTO ó AP --- TORRE: TO --- LOTE: LO --- CASA: CS o CA --- AVENIDA: AV --- CALLE: CL --- CARRERA: CRA ó KR--- Diagonal: Diag. --- Conjunto: CJ --- Edificio: ED --- Residencial: Res --- Etapa: ET --- SIN Estrato: SE---Matrícula inmobiliaria: M.I.--- Certificado de libertad y tradición: CLT---- SIN INFORMACIÓN: S/I ----- **METODOLOGÍA:** Para la

determinación del valor comercial del inmueble objeto de avalúo, de acuerdo con lo establecido en el **Decreto 1420 del 24 de julio de 1998** y su correspondiente resolución reglamentaria **Resolución 620 del 23 de septiembre de 2008** expedida por el Instituto Geográfico Agustín Codazzi, por la cual se establecen los procedimientos para los avalúos ordenados dentro del marco de la **Ley 388 de 1997:**

1. Método de comparación o de mercado: Es la técnica valuatoria que busca establecer el valor comercial del bien, a partir del estudio de las ofertas o transacciones recientes, de bienes semejantes y comparables al del objeto de avalúo. Tales ofertas o transacciones deberán ser clasificadas, analizadas e interpretadas para llegar a la estimación del valor comercial.

2. Método de capitalización de rentas o ingresos: Es la técnica valuatoria que busca establecer el valor comercial de un bien, a partir de las rentas o ingresos que se puedan obtener del mismo bien, o inmuebles semejantes y comparables por sus características físicas, de uso y ubicación, trayendo a valor presente la suma de los probables ingresos o rentas generadas en la vida remanente del bien objeto de avalúo, con una tasa de capitalización o interés.

3. Método de costo de reposición: Es el que busca establecer el valor comercial del bien objeto de avalúo a partir de estimar el costo total de la construcción a precios de hoy, un bien semejante al del objeto de avalúo, y restarle la depreciación acumulada. Para la depreciación de las construcciones se deben emplear modelos continuos y no los discontinuos o en escalera. Deberá adoptarse un sistema que tenga en cuenta la edad y el estado de conservación, tal como lo establece Fitto y Corvini.

4-) Método o técnica Residual: Es el que busca establecer el valor comercial del bien, normalmente para el terreno, a partir de estimar el monto total de las ventas de un proyecto de construcción, acorde con la reglamentación urbanística vigente y de conformidad con el mercado del bien final vendible, en el terreno objeto de avalúo. Este método (técnica) debe desarrollarse bajo el principio de mayor y mejor uso.

El valuador confirma que: el informe de valuación es confidencial para las partes, hacia quien está dirigido o sus asesores profesionales, para el propósito específico del encargo; no se acepta ninguna responsabilidad ante ninguna tercera parte, y el valuador no acepta ninguna responsabilidad por la utilización inadecuada del informe. Se prohíbe la publicación del informe en todo o en parte, o cualquier referencia al mismo, o a las cifras de valuación contenidas en él, o los nombres y afiliación profesional de los valuadores, sin el consentimiento escrito del Valuador. ---- **El profesional que firma** declara que no tiene hoy, ni espera tener en el futuro, interés en la propiedad valorada; ni participación en los usos que se hagan del avalúo, ni con las personas que participen en la operación. Ha inspeccionado el inmueble personalmente y/o su equipo de trabajo con RAA vigente, y la información es la observada; los inconvenientes y limitaciones que pueda tener el bien y su

vecindario, están mencionados. Además, se mantendrá un nivel de confidencialidad, acorde a las exigencias de **Los Rosales Constructora Inmobiliaria S.A.S.** ----No es responsabilidad del valuador, el uso de este informe, para un fin distinto al que fue solicitado. --- **La valuación se llevó a cabo conforme a un código de ética** y normas de conducta. El Valuador ha cumplido los requisitos de formación de su profesión. Se adjunta el registro RAA de evaluador en el presente informe. Las descripciones de hechos presentadas en el informe son correctas hasta donde el Valuador alcanza a conocer. Los análisis y resultados solamente se ven restringidos por las hipótesis y condiciones restrictivas que se describen en el informe.

La compañía valuadora así como el valuador no serán responsables de la veracidad de la información urbanística que afecte o haya afectado el inmueble objeto del predio en el momento de la realización del avalúo. El evaluador deberá dejar consignadas las inconsistencias que observe. --- **La compañía valuadora** así como el valuador no serán responsables de la veracidad de la información y ubicación del bien, informada por el solicitante; los antecedentes de propiedad asentados en el presente Avalúo es la contenida en la documentación oficial proporcionada por el solicitante del propio Avalúo y/o propietario del bien a valorar y/o entidad pública o privada solicitante del avalúo, la cual asumimos como correcta y se recibe de buena fe. Entre ella, podemos mencionar la escritura de propiedad o propiedad horizontal, certificado de libertad y tradición, entre otros. --- **El presente Avalúo es de USO exclusivo del(os) solicitante(s)** para el destino o propósito expresado en el mismo, por lo que no podrá ser utilizado para fines distintos. ---- **La presente tasación no constituye un dictamen estructural, de cimentación, de hidrología, de suelos, de sismología,** o de cualquier otra rama de la ingeniería civil o la arquitectura, por lo tanto, no puede ser utilizado para fines relacionados con esas ramas ni se asume responsabilidad por vicios ocultos u otras características del inmueble que no puedan ser apreciadas en una visita normal de inspección física para efectos de tasación. Incluso cuando se aprecien algunas características que puedan constituir anomalías con respecto al estado de conservación normal -**según la vida útil consumida** de un inmueble o a su estructura, el valuador no asume mayor responsabilidad que así indicarlo cuando son detectadas, ya que aunque se presenten estados de conservación malos o ruinosos, es obligación del perito realizar la tasación según los criterios y normas vigentes y aplicables según el propósito del mismo. -- **No se han tenido** en cuenta en la elaboración del presente informe, posibles contingencias o afectaciones de orden jurídico, tales como: Titulación, Modos de Adquisición de Dominio, limitaciones de dominio, Contratos de Tenencia, Demandas Pendientes y en general cualquier asunto de carácter legal. El valor asignado se entiende como valor presente del inmueble tal y como se encontraba al momento de efectuar la visita de inspección. **Por tales motivos, el presente avalúo, no representa en ninguno de los casos un estudio de títulos.** --- Los valores comerciales asignados a los inmuebles, tienen que ver directamente con el área determinada en los documentos públicos suministrados por el interesado y/o áreas susceptibles de legalizar de acuerdo a la normatividad aplicable. --**Vigencia del avalúo: decretos 1420/1998 y 422/2000**, expedidos por el Ministerio de Hacienda y Crédito Público y ministerio de Desarrollo Económico, el presente avalúo tiene una **vigencia de un año**, contado desde la fecha expedición, siempre y cuando las condiciones físicas, intrínsecas, extrínsecas y normativas del inmueble valuado, no sufran cambios significativos, así como tampoco se presenten variaciones representativas del mercado inmobiliario comparable. Por otra parte, el **Decreto 145/2000**, "por medio del cual se establecen las condiciones de los créditos de vivienda individual a largo plazo, el avalúo practicado para tal fin, debe encontrarse dentro de los **seis (6) meses** anteriores al otorgamiento del crédito" --- **FAVORABILIDAD:** La finalidad de un proceso valuatorio, es dar valor, por tal motivo cuando se da un concepto de favorabilidad, este está sujeto al cumplimiento de las políticas exigidas por la entidad a la que se le está dirigiendo el avalúo, la cual establece los requisitos para dar un concepto, de acuerdo a los requerimientos internos de dicha entidad. La favorabilidad es un concepto independiente al valor del avalúo, el cual no se afecta por dicho concepto. NO es responsabilidad del perito y/o de Los Rosales dicho concepto, el cual se aporta de buena fe, es responsabilidad de a quien se dirige el avalúo verificar de acuerdo a sus políticas.

FINAL DEL INFORME AVALÚO LRCAJA-80124010



PIN de Validación: b4180add

**Autorreguladora de Avaluadores ARAV (antes ANAV)**

NIT: 900870027-5

Entidad Reconocida de Autorregulación mediante la Resolución 26408 del 19 de Abril de 2018 de la Superintendencia de Industria y Comercio

El señor(a) **ANGIE ESTEFANY BARRERA FERNANDEZ**, identificado(a) con la Cédula de ciudadanía No. 1143371072, se encuentra inscrito(a) en el Registro Abierto de Avaluadores, desde el 18 de Mayo de 2022 y se le ha asignado el número de avaluador AVAL-1143371072.

Al momento de expedición de este certificado el registro del señor(a) **ANGIE ESTEFANY BARRERA FERNANDEZ** se encuentra actualizado y cuenta inscrito en las siguientes categorías y alcances:

Categoría 1 Inmuebles Urbanos**Alcance**

- Casas, apartamentos, edificios, oficinas, locales comerciales, terrenos y bodegas situados total o parcialmente en áreas urbanas, lotes no clasificados en la estructura ecológica principal, lotes en suelo de expansión con plan parcial adoptado.

Fecha de inscripción
18 Mayo 2022Régimen
Régimen Académico**Categoría 2 Inmuebles Rurales****Alcance**

- Terrenos rurales con o sin construcciones, como viviendas, edificios, establos, galpones, cercas, sistemas de riego, drenaje, vías, adecuación de suelos, pozos, cultivos, plantaciones, lotes en suelo de expansión sin plan parcial adoptado, lotes para el aprovechamiento agropecuario y demás infraestructura de explotación situados totalmente en áreas rurales.

Fecha de inscripción
18 Mayo 2022Régimen
Régimen Académico**Categoría 3 Recursos Naturales y Suelos de Protección****Alcance**

- Bienes ambientales, minas, yacimientos y explotaciones minerales. Lotes incluidos en la estructura ecológica principal, lotes definidos o contemplados en el Código de recursos Naturales Renovables y daños ambientales.

Fecha de inscripción
18 Mayo 2022Régimen
Régimen Académico



PIN de Validación: b4180add



Categoría 4 Obras de Infraestructura

Alcance

- Estructuras especiales para proceso, puentes, túneles, acueductos y conducciones, presas, aeropuertos, muelles y demás construcciones civiles de infraestructura similar.

Fecha de inscripción
18 Mayo 2022

Régimen
Régimen Académico

Categoría 6 Inmuebles Civiles

Alcance

- Incluye centros comerciales, hoteles, colegios, hospitales, clínicas y avance de obras. Incluye todos los inmuebles que no se clasifiquen dentro de los numerales anteriores.

Fecha de inscripción
18 Mayo 2022

Régimen
Régimen Académico

Categoría 7 Maquinaria Fija, Equipos y Maquinaria Móvil

Alcance

- Equipos eléctricos y mecánicos de uso en la industria, motores, subestaciones de planta, tableros eléctricos, equipos de generación, subestaciones de transmisión y distribución, equipos e infraestructura de transmisión y distribución, maquinaria de construcción, movimiento de tierra, y maquinaria para producción y proceso. Equipos de cómputo: Microcomputadores, impresoras, monitores, módems y otros accesorios de estos equipos, redes, main frames, periféricos especiales y otros equipos accesorios de estos. Equipos de telefonía, electromedicina y radiocomunicación. Transporte Automotor: vehículos de transporte terrestre como automóviles, camperos, camiones, buses, tractores, camiones y remolques, motocicletas, motociclos, mototriciclos, cuatrimotos, bicicletas y similares.

Fecha de inscripción
18 Mayo 2022

Régimen
Régimen Académico

Categoría 8 Maquinaria y Equipos Especiales

Alcance

- Naves, aeronaves, trenes, locomotoras, vagones, teleféricos y cualquier medio de transporte diferente del automotor descrito en la clase anterior.

Fecha de inscripción
18 Mayo 2022

Régimen
Régimen Académico



PIN de Validación: b4180add



Categoría 10 Semovientes y Animales

Alcance

- Semovientes, animales y muebles no clasificados en otra especialidad.

Fecha de inscripción
18 Mayo 2022

Régimen
Régimen Académico

Categoría 11 Activos Operacionales y Establecimientos de Comercio

Alcance

- Revalorización de activos, inventarios, materia prima, productos en proceso y producto terminado. Establecimientos de comercio.

Fecha de inscripción
18 Mayo 2022

Régimen
Régimen Académico

Categoría 12 Intangibles

Alcance

- Marcas, patentes, secretos empresariales, derechos autor, nombres comerciales, derechos deportivos, espectro radioeléctrico, fondo de comercio, prima comercial y otros similares.

Fecha de inscripción
18 Mayo 2022

Régimen
Régimen Académico

Categoría 13 Intangibles Especiales

Alcance

- Daño emergente, lucro cesante, daño moral, servidumbres, derechos herenciales y litigiosos y demás derechos de indemnización o cálculos compensatorios y cualquier otro derecho no contemplado en las clases anteriores.

Fecha de inscripción
18 Mayo 2022

Régimen
Régimen Académico



PIN de Validación: b4180add



Los datos de contacto del Avaluador son:

Ciudad: CARTAGENA, BOLÍVAR

Dirección: CARERA 91B N°39 I- 78 BALCONES DEL JARDIN TORRE 7 APARTAMENTO 548

Teléfono: 3006078787

Correo Electrónico: angiebarrera.fernandez@gmail.com

Títulos Académicos, Certificados de Aptitud Ocupacional y otros programas de formación:

Técnico Laboral Por Competencias En Avalúos - Techn-Incas

Que revisados los archivos de antecedentes de procesos disciplinarios de la ERA Autorreguladora de Avaluadores ARAV (antes ANAV); no aparece sanción disciplinaria alguna contra el(la) señor(a) ANGIE ESTEFANY BARRERA FERNANDEZ, identificado(a) con Cédula de ciudadanía No. 1143371072.

El(la) señor(a) ANGIE ESTEFANY BARRERA FERNANDEZ se encuentra al día con el pago sus derechos de registro, así como con la cuota de autorregulación de la Autorreguladora de Avaluadores ARAV (antes ANAV).

Con el fin de que el destinatario pueda verificar este certificado se le asignó el siguiente código de QR, y puede escanearlo con un dispositivo móvil u otro dispositivo lector con acceso a internet, descargando previamente una aplicación de digitalización de código QR que son gratuitas. La verificación también puede efectuarse ingresando el PIN directamente en la página de RAA <http://www.raa.org.co>. Cualquier inconsistencia entre la información acá contenida y la que reporte la verificación con el código debe ser inmediatamente reportada a Autorreguladora de Avaluadores ARAV (antes ANAV).



PIN DE VALIDACIÓN

b4180add

El presente certificado se expide en la República de Colombia de conformidad con la información que reposa en el Registro Abierto de Avaluadores RAA, a los días (10) días del mes de Noviembre del 2025 y tiene vigencia de 30 días calendario, contados a partir de la fecha de expedición.

Firma: _____
Antonio Heriberto Salcedo Pizarro
Representante Legal

8:19 PM

Bluetooth, cellular signal, Wi-Fi, and battery status icons.

Detalle del movimiento



Pago realizado



¡Escanea este QR con Nequi para verificar tu envío al instante!

Para
Los Ros**** Con** In

Llave
0087263820

Banco destino
Bancolombia

Fecha
12 de noviembre de 2025 a las 08:19 p. m.

¿Cuánto?
\$ 300.000,00

Referencia
M17825089

¿Desde dónde se hizo el envío?
312 877 2799

¿De dónde salió la plata?
Disponible

[¿Algún problema con este movimiento?](#)