



QR validez del avalúo



AVALÚOS - CONSTRUCTORA - INTERVENTORÍA
Informe de Valuación de un Inmueble de uso Vivienda Urbano

Fecha del avalúo		Fecha de visita	02/11/2025
Dirigido a	Caja Promotora de Vivienda Militar y de Policía		
Dirección.	CERTIFICADO NOMENCLATURA: KR 30 N 36-309 TO 13 AP 401 _____ tradicion: KR 31 # 36 - 309 PROVISIONAL APTO 401 TORRE 13		
Barrio	ciudad verde		
Ciudad	Soacha		
Departamento	Cundinamarca		
Propietario	RINCON SOLER YEISON ANDRES		

Oficina: Cl 151 #18A-34 OF. 505 Bogotá; PBX: 6019159007 Ext. 101
 Página web: <https://losrosales.com/> Email: avaluos@losrosales.com
 Bogotá D.C.-COLOMBIA



AVALÚOS - CONSTRUCTORA - INTERVENTORÍA

Bogotá D.C.,

Señor(es):

Caja Promotora de Vivienda Militar y de Policía

Avalúo solicitado por: JAVIER ORLANDO FONSECA RODRIGUEZ

Ciudad

Apreciado(s) Señor(es)

Atendiendo su amable solicitud, adjunto a la presente le estamos enviando el informe de Valuación correspondiente al Valor de Mercado del bien inmueble de propiedad de **RINCON SOLER YEISON ANDRES** ubicado en la CERTIFICADO NOMENCLATURA: KR 30 N 36-309 TO 13 AP 401 _____ tradicion: KR 31 # 36 - 309 PROVISIONAL APTO 401 TORRE 13 ciudad verde, de la ciudad de Soacha.

Para la determinación del valor comercial del inmueble objeto de avalúo, de acuerdo con lo establecido en el Decreto 1420 del 24 de julio de 1998 y su correspondiente resolución reglamentaria Resolución 620 del 23 de septiembre de 2008 expedida por el Instituto Geográfico Agustín Codazzi, por la cual se establecen los procedimientos para los avalúos ordenados dentro del marco de la Ley 388 de 1997.

Según los criterios analizados, nuestro Avalúo arrojó un valor de \$132,992,605 pesos m/cte (Ciento treinta y dos millones novecientos noventa y dos mil seiscientos cinco).

Atentamente,

Los Rosales Constructora Inmobiliaria S.A.S.

CESAR ALFONSO JIMENEZ QUINTERO

Oficina: Cl 151 #18A-34 OF. 505 Bogotá; PBX: 6019159007 Ext. 101
Página web: <https://losrosales.com/> Email: avaluos@losrosales.com
Bogotá D.C.-COLOMBIA

Código	LRCAJA-80833027	Propósito	Modelo 8-14	Tipo avalúo	valor comercial
Datos del dirigido a:					
Dirigido A	Caja Promotora de Vivienda Militar y de Policía				
Tipo identificación	NIT.	Documento	NIT 860021967-7	Email	
Datos del solicitante:					
Solicitante	JAVIER ORLANDO FONSECA RODRIGUEZ				
Tipo identificación	C.C.	Documento	80833027	Teléfono	3205601785
Email	javier.fonseca1264@correo.policia.gov.co				
Datos del propietario:					
Propietario	RINCON SOLER YEISON ANDRES				
Tipo identificación	C.C.	Documento	1024474431	Ocupante	Desocupado
Datos del inmueble objeto de avalúo:					
Dirección:	CERTIFICADO NOMENCLATURA: KR 30 N 36-309 TO 13 AP 401 _____ tradicion: KR 31 # 36 - 309 PROVISIONAL APTO 401 TORRE 13				
Conjunto	conjunto residencial manzanilla				
Ciudad	Soacha	Departamento	Cundinamarca	Estrato	3
Sector	Urbano	Barrio	ciudad verde	Ubicación	Construcción
Tipo Inmueble	Apartamento	Tipo subsidio	VIS vivienda de interes Social	Sometido a PH	Si
Observación	<p>Al inmueble se llega así: Autopista sur llegar al portal terreros de ahí coger un transporte público (buseta)por 10 minutos dentro de ciudad verde hasta llegar al conjunto residencial manzanilla.</p> <p>Distribución del inmueble: (aquí, una breve descripción de las dependencias) El apartamento consta de dos(2) habitaciones, dos(2) baños, uno social y uno privado, una sala, un comedor, cocina y zona de lavandería.</p> <p>Características adicionales: El inmueble objeto de avalúo cuenta con servicios públicos (agua, energía y gas); los contadores instalados son independientes, funcionales y exclusivos. Consta de servicios públicos con agua, luz y gas, los contadores están: El del agua en la entrada al apartamento, el del gas primer piso y el contador de la luz en la parte externa de la torre. Los contadores son independientes, exclusivos y funcionales.</p>				

Uso actual	Vivienda	Piso inmueble	4																				
Clase inmueble	Multifamiliar	Otro		Método evaluación	MERCADO																		
Justificación de Metodología	Para la determinación del valor comercial del inmueble objeto de avalúo, de acuerdo con lo establecido en el Decreto 1420 del 24 de julio de 1998 y su correspondiente resolución reglamentaria Resolución 620 del 23 de septiembre de 2008 expedida por el Instituto Geográfico Agustín Codazzi, por la cual se establecen los procedimientos para los avalúos ordenados dentro del marco de la Ley 388 de 1997 ; se utiliza el siguiente (s) método(s): MÉTODO DE COMPARACIÓN O DE MERCADO: Es la técnica valuatoria que busca establecer el valor comercial del bien, a partir del estudio de las ofertas o transacciones recientes, de bienes semejantes y comparables al del objeto de avalúo. Tales ofertas o transacciones deberán ser clasificadas, analizadas e interpretadas para llegar a la estimación del valor comercial.																						
<table><tr><th>ÁREAS JURÍDICAS</th><th>UND</th><th>VALOR</th></tr><tr><td>AREA CONSTRUIDA</td><td>M2</td><td>49.64</td></tr><tr><td>AREA PRIVADA</td><td>M2</td><td>44.94</td></tr></table>			ÁREAS JURÍDICAS	UND	VALOR	AREA CONSTRUIDA	M2	49.64	AREA PRIVADA	M2	44.94	<table><tr><th>ÁREAS CATASTRAL</th><th>UND</th><th>VALOR</th></tr><tr><td>AREA</td><td>M2</td><td>50</td></tr><tr><td>AVALUO CATASTRAL 2025</td><td>PESOS</td><td>\$81.582,000</td></tr></table>			ÁREAS CATASTRAL	UND	VALOR	AREA	M2	50	AVALUO CATASTRAL 2025	PESOS	\$81.582,000
ÁREAS JURÍDICAS	UND	VALOR																					
AREA CONSTRUIDA	M2	49.64																					
AREA PRIVADA	M2	44.94																					
ÁREAS CATASTRAL	UND	VALOR																					
AREA	M2	50																					
AVALUO CATASTRAL 2025	PESOS	\$81.582,000																					
<table><tr><th>ÁREAS MEDIDAS EN VISITA</th><th>UND</th><th>VALOR</th></tr><tr><td>AREA PRIVADA MEDIDA</td><td>M2</td><td>44.94</td></tr></table>			ÁREAS MEDIDAS EN VISITA	UND	VALOR	AREA PRIVADA MEDIDA	M2	44.94	<table><tr><th>ÁREAS VALORADAS</th><th>UND</th><th>VALOR</th></tr><tr><td>AREA PRIVADA VALORADA</td><td>M2</td><td>44.94</td></tr></table>			ÁREAS VALORADAS	UND	VALOR	AREA PRIVADA VALORADA	M2	44.94						
ÁREAS MEDIDAS EN VISITA	UND	VALOR																					
AREA PRIVADA MEDIDA	M2	44.94																					
ÁREAS VALORADAS	UND	VALOR																					
AREA PRIVADA VALORADA	M2	44.94																					
Perspectivas de valoración	De acuerdo a las condiciones del sector y a la dinámica de mercado del mismo, se consideran perspectivas de valoración altas																						
Actualidad edificadora	No se observó actividad edificadora en su entorno inmediato.																						
Comportamiento Oferta y Demanda	Del análisis del segmento del mercado relativo a los inmuebles comparables con el que se valora se deduce que la oferta en la zona es alta y se considera que la demanda es alta.																						
Reglamentación urbanística:	Inmueble sometido a régimen de propiedad horizontal; Ley 675 de agosto 3 de 2001, certificado de tradición adjunto. Ordenamiento territorial vigente a la fecha del informe: Acuerdo No 46 diciembre 27 de 2000																						

ESCRITURAS				
Nro. escritura	Tipo	Fecha	Notaria	Ciudad
5279	EscrituraDePropiedad	24/10/2024	73	Bogotá D.C.
MATRÍCULAS				
Nro. Matrícula	Fecha	Coeficiente	Cédula catastral	Detalle
051-217674	22/10/2025	0.198750%	00-00-00-00-0029-0 048-9-13-04-0001	APARTAMENTO 401 TORRE 13
Observación				

Observación	Actualmente, el apartamento no goza con garaje propio, son dados por sorteos cuatrimestrales, el conjunto tiene un total de 108 parqueaderos para cubiertos para vehículos con una área aproximada de 13.05 mt2, son tres niveles de parqueaderos que tiene el conjunto residencial. Tiene 215 parqueaderos para motos y 10 para visitantes, esto de acuerdo a información dada en visita. El inmueble objeto de avalúo, no cuenta con garaje, ni depósito, qué se encuentre registrado en los documentos suministrados.
-------------	---

SERVICIOS PÚBLICOS			AMOBAMIENTO URBANO		
	Sector	Inmueble		Sector	
Energía	SI	SI	Alumbrado	SI	
Acueducto	SI	SI	Arborizacion	SI	
Alcantarillado	SI	SI	Alamedas	NO	
Gas	SI	SI	Ciclo rutas	SI	
CARACTERISTICAS					
Uso predominante	Residencial	Área de actividad	Residencial.	Demanda / Interés	Fuerte

Estrato	3	Barrio legal	Si	Topografía	Plana
Transporte	Bueno	Condiciones de salubridad	Bueno		

EQUIPAMIENTO			VIAS, ANDENES Y SARDINELES		
	Nivel	Nivel Distancia		Sector	Conservación
Zonas recreativas	Bueno	0-100	Andenes	SI	Bueno
Áreas verdes	Bueno	0-100	Sardineles	SI	Bueno
Estacionamiento	Bueno	0-100	Vías pavimentadas	SI	Bueno
Asistencial	Bueno	300-400	Tipo de vía	Pavimentadas	
Escolar	Bueno	100-200			
Comercial	Bueno	400-500			

IMPACTO AMBIENTAL					
Aire	NO	Basura	NO	Inseguridad	NO
Ruido	NO	Aguas	NO	Otro	NO
Observación:	<p>Ciudad Verde" es un Macroproyecto de Interés Social Nacional (MISN) en Soacha, Colombia, que abarca 328 hectáreas y provee más de 50,000 unidades de Vivienda de Interés Social (VIS).</p> <p>Su principal argumento de valor para un avalúo es su carácter de desarrollo urbano integral y planificado, El conjunto manzanilla se encuentra localizado dentro de esta ciudadela donde cuenta con servicios públicos, servicios de transporte, instituciones educativas, centros comerciales, hospitales etc.</p>				

Escritura de Propiedad Horizontal	1154	Fecha escritura	18/05/2017		
Notaria escritura	47	Ciudad escritura	bogota		
Valor administración	100000	Total unidades	504	Terraza comunal	No

Ubicación	Apartamento Exterior	# Pisos edificio	6	Porteria	Si
Horario vigilancia	24 horas	Tanque	Si	Cancha	Si
Zonas verdes	Si	Shut	Si	Citófono	No
Aire acondicionado	No	Teatrino	No	Sauna	No
Club	No	Bomba eyectora	Si	Gimnasio	No
Bicicletero	Si	Garaje visitante	Si	Golfito	No
Calefacción	No	Planta eléctrica	Si	Jardín infantil	No
Piscinas	No	Ascensores	No	#Ascensores	
#Sotanos	0				
Observación	Escritura: 1154, Fecha escritura: 18/05/2017, Notaría escritura: 47, Ciudad escritura: bogota, Administración: 100000, Total unidades: 504, Ubicación: Apartamento Exterior , Nro. Pisos: 6, Portería: Si, Horario vigilancia: 24 horas, Tanque: Si, Cancha: Si, Zonas verdes: Si, Shut: Si, Bomba eyectora: Si, Biciclétero: Si, Garaje visitante: Si, Planta eléctrica: Si, Nro. Sótanos: 0, Ascensores: No				

Estado de la conservación	Bueno	Estructura	Industrializado	Estructura reforzada	SI
Material construcción	Ladrillo	Tipo estructura	reticular celular		
Daños por Sismos	NO	Ajustes sismos resistentes	SI	Cubierta	Losa de concreto
Fachada	ladrillo a la vista	Ancho fachada	Mayor 9 metros	Irregularidad planta	No
Irregularidad altura	No	Tipología vivienda	Edificio en Altura - Piso en Manzana	Otro tipología vivienda	
Año construcción	2017	Edad Inmueble	8	Vida útil	100
Estado construcción	Usada	%Avance	100%		
Licencia const.	PROTOCOLIZADA ESCRITURA DE PH				
Observación	En el momento de la visita no se observa grietas o fallas de la estructura				

INFORMACIÓN DEPENDENCIAS

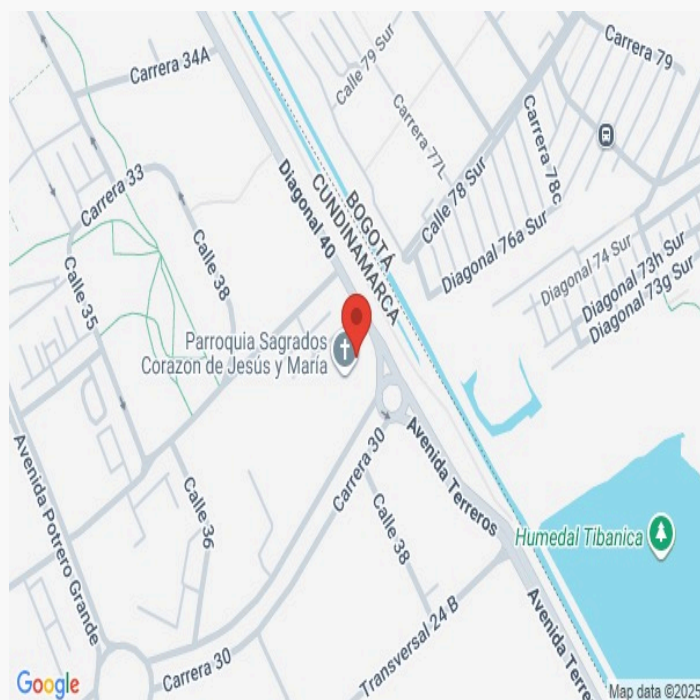
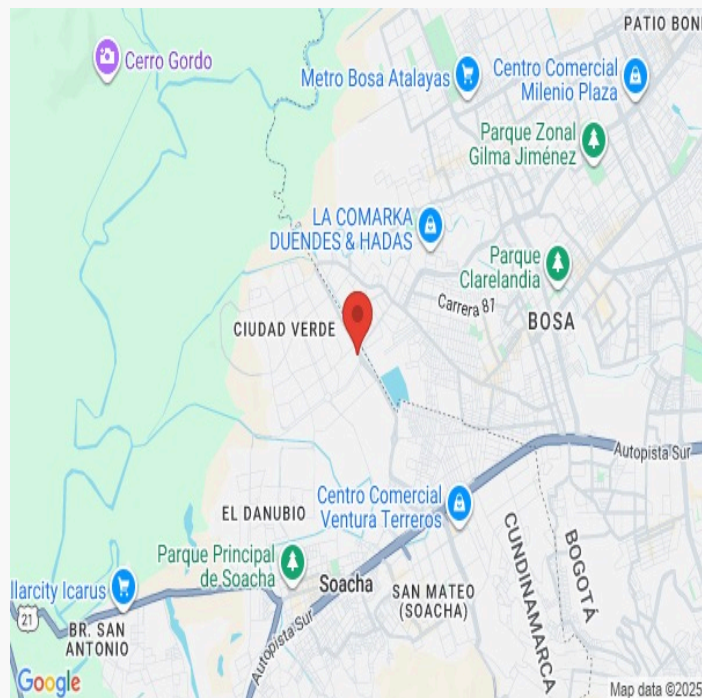
Sala	1	Comedor	1	Cocina	Sencilla
Baños Sociales	1	Patio interior	0	Habitaciones	2
Closet	0	Baños privados	1	Estar	0
Bodega	0	Estudio	0	Cuarto servicio	0
Baños servicio	1	Zona ropas	1	Local	0
Balcón	0	Jardin	No	Zona verde	No

Oficina	0	Ventilación	Bueno	Iluminación	Bueno
Observación	Apartamento. Consta de: sala: 1, Comedor: 1, Cocina: Sencilla, Baño social: 1, Habitaciones: 2, Baño privado: 1, Baño servicio: 1, Zona ropas: 1, Ventilación: Bueno, Iluminación: Bueno				

	Sala	Comedor	Cocina	Baño	Piso	Techo	Muro	Carpintería
Calidad	Normal	Normal	Normal	Normal	Normal	Normal	Normal	Normal
Estado	Bueno.	Bueno.	Bueno.	Bueno.	Bueno.	Bueno.	Bueno.	Bueno.
Observación	Acabados en aparente buen estado de conservación y mantenimiento en el momento de la visita.							

Dirección:

CERTIFICADO NOMENCLATURA: KR 30 N 36-309 TO 13 AP 401 _____ tradicion: KR 31 # 36 - 309
PROVISIONAL APTO 401 TORRE 13 | ciudad verde | Soacha | Cundinamarca



LATITUD

MAGNA SIRGAS: 4.6050987
GEOGRAFICAS : 4° 36' 18.3564''

LONGITUD

MAGNA SIRGAS: -74.2101032
GEOGRAFICAS : 74° 12' 36.3708''

#	DIRECCION	# PISO	VALOR VENTA	NEG	VALOR DEPURADO	# GARAJE	VALOR UNIDAD GARAJE	# DEPOSITO Y OTROS	VALOR DEPOSITO Y OTROS	VALOR M2	TELEFONO
1	Conjunto residencial manzanilla soacha cundinamarca	5	\$135,000,000	0.95	\$128,250,000		\$		\$	\$2,853,805.07	(601) 2573700
2	Conjunto residencial manzanilla soacha cundinamarca	3	\$135,000,000	0.95	\$128,250,000		\$		\$	\$2,853,805.07	3142203053.
3	Conjunto residencial manzanilla soacha cundinamarca	6	\$150,000,000	0.95	\$142,500,000		\$		\$	\$3,170,894.53	3104828914
4	Conjunto residencial manzanilla soacha cundinamarca	5	\$140,000,000	0.95	\$133,000,000		\$		\$	\$2,958,843.16	3057329621
Del inmueble		4		.	.	0		0			

#	EDAD	AREA CONSTRUIDA	AREA PRIVADA	FACTOR ACABADOS	FACTOR EDAD	FACTOR PISO	FACTOR TAMANO	FACTOR UBICACION	FACTOR HOMOLOGACION	RESULTADOS
1	8	49.64	44.94	1.0	1.0	1.0	1.0	1.0	1	\$2,853,805.07
2	8	49.64	44.94	1.0	1.0	1.0	1.0	1.0	1	\$2,853,805.07
3	8	49.64	44.94	1.0	1.0	1	1.0	1.0	1	\$3,170,894.53
4	8	49.7	44.95	1.0	1.0	1.0	1.0	1.0	1	\$2,958,843.16
	8									
									PROMEDIO	\$2,959,336.96
									DESV. STANDAR	\$149,477.77
									COEF. VARIACION	5.05%

VALOR MÁXIMO	POR Mt2	\$3,108,814.72	TOTAL	\$139,710,133.74
VALOR MÍNIMO	POR Mt2	\$2,809,859.19	TOTAL	\$126,275,072.00
VALOR TOTAL	\$132,992,604.78			

Observaciones:
1. Oferta REDES SOCIALES apartamento ubicado en el conjunto residencial manzanilla , apartamento en un quinto pisos con excelente iluminación, el conjunto cuenta con excelentes zonas comunes como salones comunales, supermercados y zonas infantiles
2. oferta REDES SOCIALES Apartamento en venta en Ciudad Verde, Conjunto Manzanilla, 49.64 m². Construidos Totalmente remodelado con pisos en cerámica, las habitaciones con puertas en madera, ubicado en piso 3, consta de dos habitaciones, la principal con closet y baño privado, sala-comedor, cocina integral, baño social con ducha, zona de lavandería, calentador a gas.

3. oferta REDES SOCIALES Apartamento en venta de 49.64 m², con vista interior, ubicado en un 3 er piso (Torre 10 Apto 303), acceso por escaleras. Consta de 2 habitaciones, 2 baños, sala comedor, cocina integral y zona de lavandería. Tiene piso cerámico en todas sus zonas.

4. oferta DIRECTA, apartamento en la torre 16 quinto piso, consta de 3 habitaciones, dos baños, sala comedor, cocina integral ,los baños no tiene división , el apartamento sus pisos tiene baldosa tipo madera contacto YANET CALDAS

Enlaces:

1-https://www.metrocuadrado.com/inmueble/venta-apartamento-soacha-ciudad-verde-2-habitaciones-2-banos/20859-M6080075?src_url=%2Fapartamentos%2Fventa%2Fsoacha%2Fciudad-verde-manzanilla%2F%3Fgad_source%3D1%26gad_campaignid%3D23013188572%26gad_adid%3D0AAAAAA07LzoA%3GxGYminQwJWVXSl_gnEpf%26gidclid%3DCvKCAAwHqIBAEfAvXsZetAdAy_xzQZBLRovmNsNWFHFzhNSBodMmhU7X_CyViFO5uhtBRRCNDIQAvD_Byf

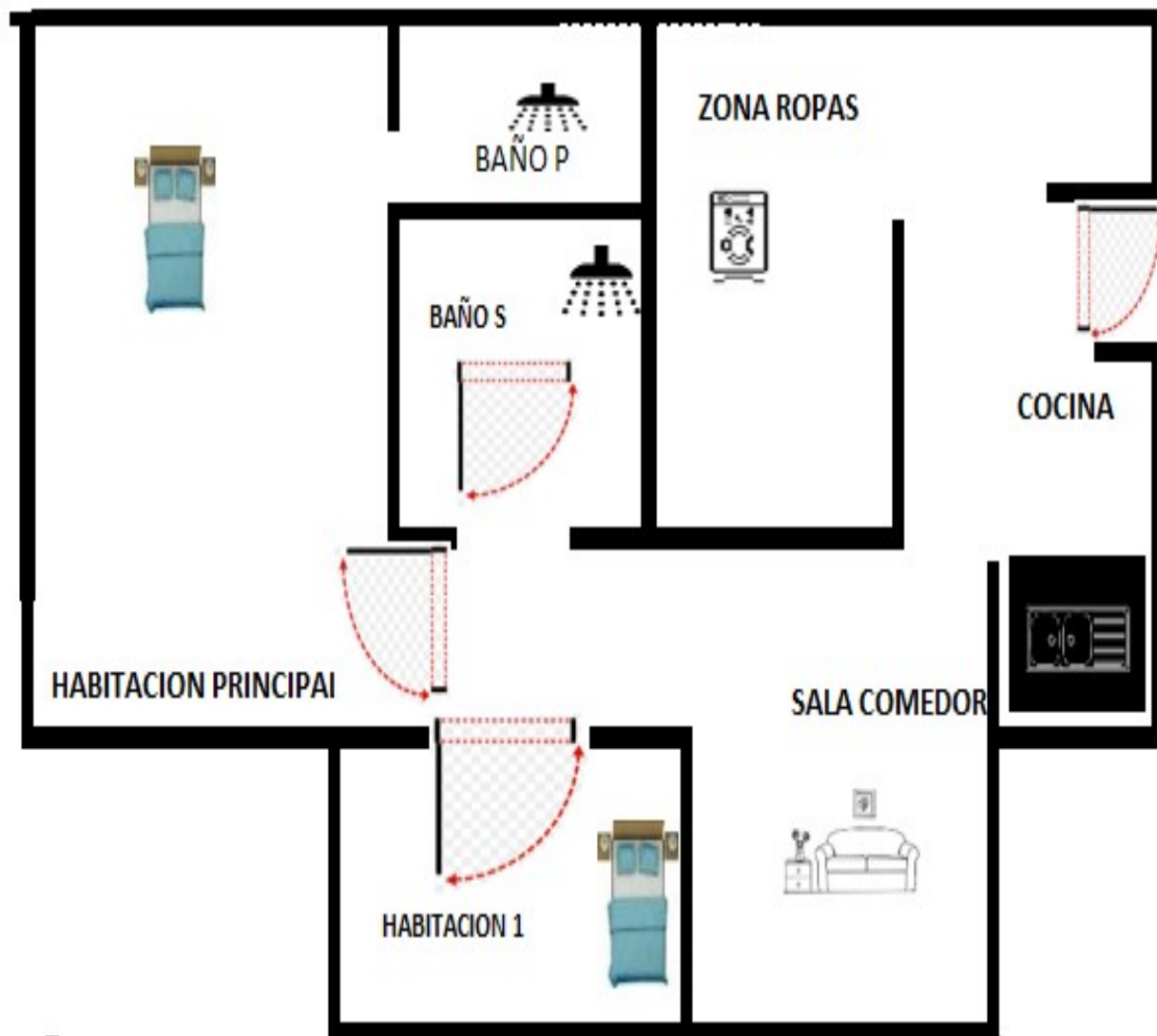
2-<https://www.fincaniz.com.co/apartamento-en-venta-en-ciudad-verde-soacha/191670226>

Plano

AREA CONSTRUIDA : 49,64 m²

AREA PRIVADA : 44,94 mt²

APARTAMENTO



conjunto residencial manzanilla soacha
KR 31 # 36 - 309 PROVISIONAL APTO 401 TORRE 13

Vía frente al inmueble




Vía frente al inmueble



Entorno



Contador de Energia



Contador de Agua



Contador de Gas



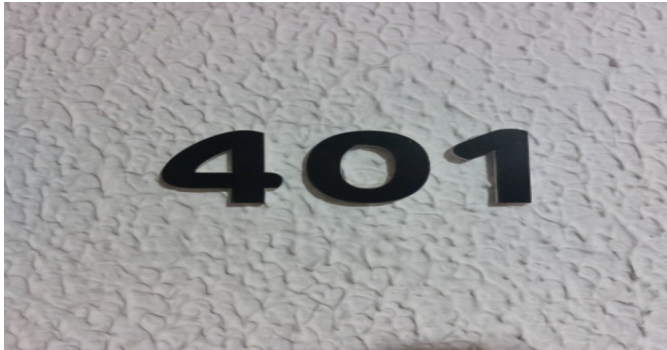
Fachada del Inmueble



Nomenclatura



Nomenclatura



Fachada posterior



Fachada del Conjunto



Puerta de entrada



Sala



Comedor



Comedor



Cocina



Cocina




Cocina



Zona de Ropas



Zona de Ropas



Zona de Ropas



Hab. 1 o Habitación Principal



Hab. 1 o Habitación Principal



Hab. 1 o Habitación Principal



Baño Privado Hab 1



Baño Privado Hab 1



Baño Privado Hab 1



Habitación 2



Habitación 2




Habitación 2



Baño Social 1



Baño Social 1



Baño Social 1



Baño Social 1



Shut de Basuras-CJ



Ascensor-CJ



Zonas verdes-Conjunto



Zonas verdes-Conjunto




Garajes Comunes-CJ



Escalera común - CJ



Escalera común - CJ



Salón Social-CJ



Salón Social-CJ



Juegos Infantiles-CJ



Canchas-CJ




Bicicletero-CJ



Garajes para motos-CJ



Otras Zonas Sociales-CJ



Otras Zonas Sociales-CJ



Otras Zonas Sociales-CJ



VOCABULARIO: PRECIO: Es un término que se utiliza para la cuantía que se solicita, ofrece o paga por un bien o servicio. El precio de venta es un hecho histórico. **COSTO:** es el precio pagado por los bienes y servicios o la cantidad exigida para crear o producir el bien o el servicio. **MERCADO:** un mercado es el entorno en el que se comercializan bienes y servicios entre compradores y vendedores a través de un mecanismo de precios. --- **AVALÚO:** Es el estudio o proceso mediante el cual se estima y documenta el valor de un bien o bien inmueble, servicio, actividad, cosa u objeto, de acuerdo a la apreciación personal expresada por un profesional que cuenta con los conocimientos técnicos, aplique normas y procedimientos generalmente aceptados en esta especialidad. --- **VALOR COMERCIAL:** Es el precio más probable en que se podría comercializar un bien, en las circunstancias prevalecientes a la fecha del avalúo, en un plazo razonable de exposición, en una transacción llevada a cabo entre un oferente y un demandante libre de presiones, bien informados.

ABREVIACIONES: Apartamento: APTO ó AP --- TORRE: TO --- LOTE: LO --- CASA: CS o CA --- AVENIDA: AV --- CALLE: CL --- CARRERA: CRA ó KR--- Diagonal: Diag. --- Conjunto: CJ --- Edificio: ED --- Residencial: Res --- Etapa: ET --- SIN Estrato: SE---Matrícula inmobiliaria: M.I.--- Certificado de libertad y tradición: CLT---- SIN INFORMACIÓN: S/I

----- **METODOLOGÍA:** Para la determinación del valor comercial del inmueble objeto de avalúo, de acuerdo con lo establecido en el **Decreto 1420 del 24 de julio de 1998** y su correspondiente resolución reglamentaria **Resolución 620 del 23 de septiembre de 2008** expedida por el Instituto Geográfico Agustín Codazzi, por la cual se establecen los procedimientos para los avalúos ordenados dentro del marco de la **Ley 388 de 1997:**

1. Método de comparación o de mercado: Es la técnica valuatoria que busca establecer el valor comercial del bien, a partir del estudio de las ofertas o transacciones recientes, de bienes semejantes y comparables al del objeto de avalúo. Tales ofertas o transacciones deberán ser clasificadas, analizadas e interpretadas para llegar a la estimación del valor comercial.

2. Método de capitalización de rentas o ingresos: Es la técnica valuatoria que busca establecer el valor comercial de un bien, a partir de las rentas o ingresos que se puedan obtener del mismo bien, o inmuebles semejantes y comparables por sus características físicas, de uso y ubicación, trayendo a valor presente la suma de los probables ingresos o rentas generadas en la vida remanente del bien objeto de avalúo, con una tasa de capitalización o interés.

3. Método de costo de reposición: Es el que busca establecer el valor comercial del bien objeto de avalúo a partir de estimar el costo total de la construcción a precios de hoy, un bien semejante al del objeto de avalúo, y restarle la depreciación acumulada. Para la depreciación de las construcciones se deben emplear modelos continuos y no los discontinuos o en escalera. Deberá adoptarse un sistema que tenga en cuenta la edad y el estado de conservación, tal como lo establece Fitto y Corvini.

4-) Método o técnica Residual: Es el que busca establecer el valor comercial del bien, normalmente para el terreno, a partir de estimar el monto total de las ventas de un proyecto de construcción, acorde con la reglamentación urbanística vigente y de conformidad con el mercado del bien final vendible, en el terreno objeto de avalúo. Este método (técnica) debe desarrollarse bajo el principio de mayor y mejor uso.

El valuador confirma que: el informe de valuación es confidencial para las partes, hacia quien está dirigido o sus asesores profesionales, para el propósito específico del encargo; no se acepta ninguna responsabilidad ante ninguna tercera parte, y el valuador no acepta ninguna responsabilidad por la utilización inadecuada del informe. Se prohíbe la publicación del informe en todo o en parte, o cualquier referencia al mismo, o a las cifras de valuación contenidas en él, o los nombres y afiliación profesional de los valuadores, sin el consentimiento escrito del Valuador. ---- **El profesional que firma** declara que no tiene hoy, ni espera tener en el futuro, interés en la propiedad valorada; ni participación en los usos que se hagan del avalúo, ni con las personas que participen en la operación. Ha inspeccionado el inmueble personalmente y/o su equipo de trabajo con RAA vigente, y la información es la observada; los inconvenientes y limitaciones que pueda tener el bien y su

vecindario, están mencionados. Además, se mantendrá un nivel de confidencialidad, acorde a las exigencias de **Los Rosales Constructora Inmobiliaria S.A.S.** ----No es responsabilidad del valuador, el uso de este informe, para un fin distinto al que fue solicitado. --- **La valuación se llevó a cabo conforme a un código de ética** y normas de conducta. El Valuador ha cumplido los requisitos de formación de su profesión. Se adjunta el registro RAA de evaluador en el presente informe. Las descripciones de hechos presentadas en el informe son correctas hasta donde el Valuador alcanza a conocer. Los análisis y resultados solamente se ven restringidos por las hipótesis y condiciones restrictivas que se describen en el informe.

La compañía valuadora así como el valuador no serán responsables de la veracidad de la información urbanística que afecte o haya afectado el inmueble objeto del predio en el momento de la realización del avalúo. El evaluador deberá dejar consignadas las inconsistencias que observe. --- **La compañía valuadora** así como el valuador no serán responsables de la veracidad de la información y ubicación del bien, informada por el solicitante; los antecedentes de propiedad asentados en el presente Avalúo es la contenida en la documentación oficial proporcionada por el solicitante del propio Avalúo y/o propietario del bien a valorar y/o entidad pública o privada solicitante del avalúo, la cual asumimos como correcta y se recibe de buena fe. Entre ella, podemos mencionar la escritura de propiedad o propiedad horizontal, certificado de libertad y tradición, entre otros. --- **El presente Avalúo es de USO exclusivo del(os) solicitante(s)** para el destino o propósito expresado en el mismo, por lo que no podrá ser utilizado para fines distintos. ---- **La presente tasación no constituye un dictamen estructural, de cimentación, de hidrología, de suelos, de sismología,** o de cualquier otra rama de la ingeniería civil o la arquitectura, por lo tanto, no puede ser utilizado para fines relacionados con esas ramas ni se asume responsabilidad por vicios ocultos u otras características del inmueble que no puedan ser apreciadas en una visita normal de inspección física para efectos de tasación. Incluso cuando se aprecien algunas características que puedan constituir anomalías con respecto al estado de conservación normal -**según la vida útil consumida** de un inmueble o a su estructura, el valuador no asume mayor responsabilidad que así indicarlo cuando son detectadas, ya que aunque se presenten estados de conservación malos o ruinosos, es obligación del perito realizar la tasación según los criterios y normas vigentes y aplicables según el propósito del mismo. -- **No se han tenido** en cuenta en la elaboración del presente informe, posibles contingencias o afectaciones de orden jurídico, tales como: Titulación, Modos de Adquisición de Dominio, limitaciones de dominio, Contratos de Tenencia, Demandas Pendientes y en general cualquier asunto de carácter legal. El valor asignado se entiende como valor presente del inmueble tal y como se encontraba al momento de efectuar la visita de inspección. **Por tales motivos, el presente avalúo, no representa en ninguno de los casos un estudio de títulos.** --- Los valores comerciales asignados a los inmuebles, tienen que ver directamente con el área determinada en los documentos públicos suministrados por el interesado y/o áreas susceptibles de legalizar de acuerdo a la normatividad aplicable. --**Vigencia del avalúo: decretos 1420/1998 y 422/2000**, expedidos por el Ministerio de Hacienda y Crédito Público y ministerio de Desarrollo Económico, el presente avalúo tiene una **vigencia de un año**, contado desde la fecha expedición, siempre y cuando las condiciones físicas, intrínsecas, extrínsecas y normativas del inmueble valuado, no sufran cambios significativos, así como tampoco se presenten variaciones representativas del mercado inmobiliario comparable. Por otra parte, el **Decreto 145/2000**, "por medio del cual se establecen las condiciones de los créditos de vivienda individual a largo plazo, el avalúo practicado para tal fin, debe encontrarse dentro de los **seis (6) meses** anteriores al otorgamiento del crédito" --- **FAVORABILIDAD:** La finalidad de un proceso valuatorio, es dar valor, por tal motivo cuando se da un concepto de favorabilidad, este está sujeto al cumplimiento de las políticas exigidas por la entidad a la que se le está dirigiendo el avalúo, la cual establece los requisitos para dar un concepto, de acuerdo a los requerimientos internos de dicha entidad. La favorabilidad es un concepto independiente al valor del avalúo, el cual no se afecta por dicho concepto. NO es responsabilidad del perito y/o de Los Rosales dicho concepto, el cual se aporta de buena fe, es responsabilidad de a quien se dirige el avalúo verificar de acuerdo a sus políticas.

FINAL DEL INFORME AVALÚO LRCAJA-80833027



PIN de Validación: sb630a2d



Corporación Autorregulador Nacional de Avaluadores - ANA

NIT: 900796614-2

Entidad Reconocida de Autorregulación mediante la Resolución 20910 de 2016 de la Superintendencia de Industria y Comercio

El señor(a) FERNANDO PEÑUELA BARBOSA, identificado(a) con la Cédula de ciudadanía No. 79537697, se encuentra inscrito(a) en el Registro Abierto de Avaluadores, desde el 09 de Agosto de 2022 y se le ha asignado el número de avaluador AVAL-79537697.

Al momento de expedición de este certificado el registro del señor(a) FERNANDO PEÑUELA BARBOSA se encuentra actualizado y cuenta inscrito en las siguientes categorías y alcances:

Categoría 1 Inmuebles Urbanos

Alcance

- Casas, apartamentos, edificios, oficinas, locales comerciales, terrenos y bodegas situados total o parcialmente en áreas urbanas, lotes no clasificados en la estructura ecológica principal, lotes en suelo de expansión con plan parcial adoptado.

Fecha de inscripción
09 Ago 2022

Régimen
Régimen Académico

Categoría 2 Inmuebles Rurales

Alcance

- Terrenos rurales con o sin construcciones, como viviendas, edificios, establos, galpones, cercas, sistemas de riego, drenaje, vías, adecuación de suelos, pozos, cultivos, plantaciones, lotes en suelo de expansión sin plan parcial adoptado, lotes para el aprovechamiento agropecuario y demás infraestructura de explotación situados totalmente en áreas rurales.

Fecha de inscripción
09 Ago 2022

Régimen
Régimen Académico

Categoría 3 Recursos Naturales y Suelos de Protección

Alcance

- Bienes ambientales, minas, yacimientos y explotaciones minerales. Lotes incluidos en la estructura ecológica principal, lotes definidos o contemplados en el Código de recursos Naturales Renovables y daños ambientales.

Fecha de inscripción
09 Ago 2022

Régimen
Régimen Académico



PIN de Validación: sb630a2d



Categoría 4 Obras de Infraestructura

Alcance

- Estructuras especiales para proceso, puentes, túneles, acueductos y conducciones, presas, aeropuertos, muelles y demás construcciones civiles de infraestructura similar.

Fecha de inscripción
09 Ago 2022

Régimen
Régimen Académico

Categoría 5 Edificación, conservación Arqueológica y Monumentos Históricos

Alcance

- Edificaciones de conservación arquitectónica y monumentos históricos.

Fecha de inscripción
09 Ago 2022

Régimen
Régimen Académico

Categoría 6 Inmuebles Especiales

Alcance

- Incluye centros comerciales, hoteles, colegios, hospitales, clínicas y avance de obras. Incluye todos los inmuebles que no se clasifiquen dentro de los numerales anteriores.

Fecha de inscripción
09 Ago 2022

Régimen
Régimen Académico

Categoría 7 Maquinaria Fija, Equipos y Maquinaria Móvil

Alcance

- Equipos eléctricos y mecánicos de uso en la industria, motores, subestaciones de planta, tableros eléctricos, equipos de generación, subestaciones de transmisión y distribución, equipos e infraestructura de transmisión y distribución, maquinaria de construcción, movimiento de tierra, y maquinaria para producción y proceso. Equipos de cómputo: Microcomputadores, impresoras, monitores, módems y otros accesorios de estos equipos, redes, main frames, periféricos especiales y otros equipos accesorios de estos. Equipos de telefonía, electromedicina y radiocomunicación. Transporte Automotor: vehículos de transporte terrestre como automóviles, camperos, camiones, buses, tractores, camiones y remolques, motocicletas, motociclos, mototriciclos, cuatrimotos, bicicletas y similares.

Fecha de inscripción
09 Ago 2022

Régimen
Régimen Académico



PIN de Validación: sb630a2d



Categoría 8 Maquinaria y Equipos Especiales

Alcance

- Naves, aeronaves, trenes, locomotoras, vagones, teleféricos y cualquier medio de transporte diferente del automotor descrito en la clase anterior.

Fecha de inscripción
09 Ago 2022

Régimen
Régimen Académico

Categoría 9 Obras de Arte, Orfebrería, Patrimoniales y Similares

Alcance

- Arte, joyas, orfebrería, artesanías, muebles con valor histórico, cultural, arqueológico, paleontológico y similares.

Fecha de inscripción
09 Ago 2022

Régimen
Régimen Académico

Categoría 10 Semovientes y Animales

Alcance

- Semovientes, animales y muebles no clasificados en otra especialidad.

Fecha de inscripción
09 Ago 2022

Régimen
Régimen Académico

Categoría 11 Activos Operacionales y Establecimientos de Comercio

Alcance

- Revalorización de activos, inventarios, materia prima, producto en proceso y producto terminado. Establecimientos de comercio.

Fecha de inscripción
09 Ago 2022

Régimen
Régimen Académico



PIN de Validación: sb630a2d



Categoría 12 Intangibles

Alcance

- Marcas, patentes, secretos empresariales, derechos autor, nombres comerciales, derechos deportivos, espectro radioeléctrico, fondo de comercio, prima comercial y otros similares.

Fecha de inscripción
09 Ago 2022

Régimen
Régimen Académico

RAA AVALUO: LRCAJA-80833027 M.I.: 051-217674

Categoría 13 Intangibles - Daño Moral

Alcance

- Daño emergente, lucro cesante, daño moral, servidumbres, derechos hereditarios y litigiosos y demás derechos de indemnización o cálculos compensatorios y cualquier otro derecho no contemplado en las clases anteriores.

Fecha de inscripción: 09 Ago 2022 | Régimen: Régimen Académico

Los datos de contacto del Avaluador son:

Ciudad: BOGOTÁ, BOGOTÁ DC
Dirección: CARRERA 102 # 155 - 50 TORRE2 APT0306
Teléfono: 3233970771
Correo Electrónico: fernandounad@gmail.com

Títulos Académicos, Certificados de Aptitud Ocupacional y otros programas de formación:

Técnico Laboral por Competencias en Avalúos-Corporación Tecnológica Empresarial

Que revisados los archivos de antecedentes de procesos disciplinarios de la ERA Corporación Autorregulador Nacional de Avaluadores - ANA; no aparece sanción disciplinaria alguna contra el(la) señor(a) FERNANDO PEÑUELA BARBOSA, identificado(a) con Cédula de ciudadanía No. 79537697.

El(la) señor(a) FERNANDO PEÑUELA BARBOSA se encuentra al día con el pago sus derechos de registro, así como con la cuota de autorregulación con Corporación Autorregulador Nacional de Avaluadores - ANA.

Con el fin de que el destinatario pueda verificar este certificado se le asignó el siguiente código de QR, y puede escanearlo con un dispositivo móvil u otro dispositivo lector con acceso a internet, descargando previamente una aplicación de digitalización de código QR que son gratuitas. La verificación también puede efectuarse ingresando el PIN directamente en la página de RAA <http://www.raa.org.co>. Cualquier inconsistencia entre la información acá contenida y la que reporte la verificación con el código debe ser inmediatamente reportada a Corporación Autorregulador Nacional de Avaluadores - ANA.



PIN de Validación: ab630a2d



PIN DE VALIDACIÓN

ab630a2d

El presente certificado se expide en la República de Colombia de conformidad con la información que reposa en el Registro Abierto de Avaluadores RAA, a los un (01) días del mes de Octubre del 2025 y tiene vigencia de 30 días calendario, contados a partir de la fecha de expedición.

RAA AVALUO: LRCAJA-80833027 M.I.: 051-217674

Firma: _____

Alexandra Suarez
Representante Legal



DIRECCIÓN DE GESTIÓN CATASTRAL

CERTIFICADO DE NOMENCLATURA Y ESTRATIFICACIÓN

Radicación N°: DGC02 20251104UCHMS

Fecha y hora de expedición: 2025/11/04 08:18

La presente información es la contenida en la base de datos de 1Cero1 S.A.S a la fecha y hora en que se genera

Datos principales

Número Predial Nacional (NPN)	257540000000000290048913040001
Matrícula Inmobiliaria	051-217674
Barrio	MANZANILLA (C.V.)
Dirección Principal	KR 30 36 309 TO 13 AP 401
Estrato	3

La dirección principal es la asignada a la puerta más importante de su predio, en donde se encuentra instalada su placa domiciliaria.

Según Anexos de la resolución SSPD - 20211000852195 del 22-12-2021 de la Superintendencia de Servicios Públicos Domiciliarios, se clasifican los siguientes estratos: (1) Bajo-bajo, (2) Bajo, (3) Medio-bajo, (4) Medio, (5) Medio-alto, (6) Alto, (8) El predio es residencial pero no ha sido estratificado, (9) El predio es de uso No residencial (industria, comercio, institución, establecimiento religioso, educativo, salud u otro).

Dirección Anterior

CL 31 36 309 TO 13 AP 401

Dirección Secundaria, Incluye y/o Secundaria en Propiedad Horizontal

Secundaria (S): es una puerta adicional en su predio que está sobre la misma fachada.
Incluye (I): es aquella que está sobre una fachada distinta de la dirección oficial.
Secundaria en Propiedad Horizontal (H): es una puerta adicional en su predio que está sobre la misma fachada, en condición de PH.

No existen direcciones secundarias registradas

Mónica Beatriz Piñeros Ojeda
Directora de Gestión Catastral

Documento generado por: Servicio 101 - Certificado deNomenclatura – Dirección de Gestión Catastral

Este certificado tiene validez en aplicación de lo establecido en el artículo 7 de la Ley 527 de 1999, Artículo Ley 962 de 2005 (Anti trámites) y se aplica lo establecido en la Ley Estatutaria 1581 de 2012” Derechos de habeas data” y Acuerdo No.35 del 26 de diciembre de 2012, “Por el cual se derogan los Acuerdos Municipales No. 35 del 21 de diciembre de 1997 y No. 52 del 25 de diciembre de 2000, se implementa un nuevo modelo de Nomenclatura Vial y domiciliaria para el municipio de Soacha y se dictan otras disposiciones”.



OFICINA DE REGISTRO DE INSTRUMENTOS PUBLICOS DE SOACHA
CERTIFICADO DE TRADICION
MATRICULA INMOBILIARIA

Certificado generado con el Pin No: 2510229038123241016

Nro Matrícula: 051-217674

Pagina 1 TURNO: 2025-051-1-131282

Impreso el 22 de Octubre de 2025 a las 09:31:28 AM

**"ESTE CERTIFICADO REFLEJA LA SITUACION JURIDICA DEL INMUEBLE
HASTA LA FECHA Y HORA DE SU EXPEDICION"**

No tiene validez sin la firma del registrador en la ultima página

CIRCULO REGISTRAL: 051 - SOACHA DEPTO: CUNDINAMARCA MUNICIPIO: SOACHA VEREDA: SOACHA

FECHA APERTURA: 15-06-2017 RADICACIÓN: 2017-051-6-8955 CON: ESCRITURA DE: 18-05-2017

CODIGO CATASTRAL: COD CATASTRAL ANT: SIN INFORMACION

NUPRE:

ESTADO DEL FOLIO: **ACTIVO**

DESCRIPCION: CABIDA Y LINDEROS

APARTAMENTO 401 TORRE 13 con area de CONSTRUIDA 49.64 M2 AREA PRIVADA 44.94 M2 coeficiente de propiedad 0.198750% cuyos linderos y demas especificaciones obran en ESCRITURA 1154, 2017/05/18, NOTARIA CUARENTA Y SIETE BOGOTA D.C.. Articulo 8 Parágrafo 1º. de la Ley 1579 de 2012

AREA Y COEFICIENTE

AREA - HECTAREAS: METROS CUADRADOS: CENTIMETROS CUADRADOS:

AREA PRIVADA - METROS CUADRADOS: CENTIMETROS CUADRADOS: / AREA CONSTRUIDA - METROS CUADRADOS: CENTIMETROS CUADRADOS

COEFICIENTE : %

COMPLEMENTACION:

FIDUCIARIA BOGOTA S.A. (VOCERA DEL FIDEICOMISO CIUDAD VERDE FIDUBOGOTA S.A.) ENGLOBO POR E. 461 DEL 05-02-10 NOTARIA 45 DE BOGOTA, CON REGISTRO AL FOLIO 050-40542318. ADQUIRIO LOS PREDIOS QUE ENGLOBO ASI: UN PRIMER PREDIO: POR CONSTITUCION DE FIDUCIA MERCANTIL DE SOCIEDAD SAN JOSE SAYER MEJIA Y CIA. S EN C., POR E. 8149 DEL 21-12-08 NOTARIA 45 DE BOGOTA D.C., ESTA ADQUIRIO POR COMPRA A PINZON URDANETA CARLOS POR E. 2802 DEL 23-08-95 NOTARIA 32 DE SANTAFE DE BOGOTA, ESTE ADQUIRIO POR COMPRA A INVERSIONES NEGOCIOS Y ASESORIAS SANTRES LTDA. (EN LIQUIDACION) POR E. 398 DEL 11-02-94 NOTARIA 32 DE SANTAFE DE BOGOTA, CON REGISTRO AL FOLIO 050-40181956. ESTA ADQUIRIO POR COMPRA A LONDO/O DE SANZ DE SANTAMARIA LOLA POR E. 1477 DEL 20-04-83 NOTARIA 4 DE BOGOTA, CON REGISTRO AL FOLIO 050-107901. UN SEGUNDO PREDIO: POR CONSTITUCION DE FIDUCIA MERCANTIL DE NAVAS SANZ DE SANTAMARIA PEDRO MIGUEL POR E. 8149 DEL 29-12-08 NOTARIA 45 DE BOGOTA D.C. (ESTA ESCRITURA FUE ACLARADA EN CUANTO A CITAR AREA Y LINDEROS CORRECTOS DEL INMUEBLE, POR E. 3876 DEL 12-08-09 NOTARIA 45 DE BOGOTA D.C.) ESTE ADQUIRIO POR COMPRA A AGROPECUARIA E INVERSIONES PENTA S.A., POR E. 204 DEL 25-01-91 NOTARIA 25 DE BOGOTA, CON REGISTRO AL FOLIO 050-40081957. ESTA ADQUIRIO POR COMPRA A NAVAS PARDO PEDRO Y SANZ DE SANTAMARIA DE NAVAS CECILIA POR E. 3731 DEL 30-06-72 NOTARIA 1 DE BOGOTA, CON REGISTRO AL FOLIO 050-99872. UN TERCER PREDIO: POR CONSTITUCION DE FIDUCIA MERCANTIL DE REYES DE NAVAS GEORGINA MARIANA POR E. 8149 YA CITADA, ESTA ADQUIRIO POR COMPRA A AGROPECUARIA E INVERSIONES PENTA S.A. POR E. 2060 DEL 18-05-90 NOTARIA 25 DE BOGOTA, CON REGISTRO AL FOLIO 050-40042853. ESTA ADQUIRIO POR COMPRA A NAVAS PARDO PEDRO Y SANZ DE SANTAMARIA DE NAVAS CECILIA POR E. 3731 DEL 30-06-72 NOTARIA 1 DE BOGOTA, CON REGISTRO AL FOLIO 050-99872. UN CUARTO PREDIO POR CONSTITUCION DE FIDUCIA MERCANTIL DE IQUE S.C.A., POR E. 8149 YA CITADA, ESTA ADQUIRIO POR COMPRA A SANTAMARIA DE NAVAS MARIA CECILIA POR E. 6019 DEL 22-08-08 NOTARIA 6 DE BOGOTA D.C. (ESTA E. FUE ACLARADA EN CUANTO A CITAR EL VALOR INDIVIDUAL DE CADA VENTA Y SU RESPECTIVA AREA, POR E. 6399 DEL 04-09-08 NOTARIA 6 DE BOGOTA D.C.) ESTA ADQUIRIO POR COMPRA A AGROPECUARIA E INVERSIONES PENTA S.A., POR E. 2060 DEL 18-05-90 NOTARIA 25 DE BOGOTA, CON REGISTRO AL FOLIO 050-40042854. ESTA ADQUIRIO COMO YA SE CITO. UN QUINTO PREDIO: POR CONSTITUCION DE FIDUCIA MERCANTIL DE GOMEZ DE NAVAS SIXTA TULIA POR E. 8149 YA CITADA, ESTA ADQUIRIO POR COMPRA A AGROPECUARIA E INVERSIONES PENTA S.A., POR E. 2060 DEL 18-05-90 NOTARIA 25 DE BOGOTA, CON REGISTRO AL FOLIO 050-40042855. ESTA ADQUIRIO COMO YA SE CITO. UN SEXTO PREDIO: POR CONSTITUCION DE FIDUCIA MERCANTIL DE NAVAS DE NAVAS MARIA ISABEL POR E. 8149 YA CITADA, ESTA ADQUIRIO POR COMPRA A AGROPECUARIA E INVERSIONES PENTA S.A., POR E. 2060 DEL 18-05-90 NOTARIA 25 DE BOGOTA, CON REGISTRO AL FOLIO 050-40042856. ESTA ADQUIRIO COMO YA SE CITO. UN SEPTIMO PREDIO: POR CONSTITUCION DE FIDUCIA MERCANTIL DE ROTHLSBERGER DE NAVAS MONICA ESTHER POR E. 8149 YA CITADA, ESTA ADQUIRIO POR COMPRA A AGROPECUARIA E INVERSIONES PENTA S.A., POR E. 2060 YA CITADA, CON REGISTRO AL FOLIO 050-40042857. ESTA ADQUIRIO COMO YA SE CITO. UN OCTAVO PREDIO: POR CONSTITUCION DE FIDUCIA MERCANTIL DE NAVAS SANZ DE SANTAMARIA EDUARDO POR E. 8149 YA CITADA, ESTE ADQUIRIO POR COMPRA A AGROPECUARIA E INVERSIONES PENTA S.A., POR E. 204 DEL 25-01-91 NOTARIA 25 DE BOGOTA, CON REGISTRO AL FOLIO 050-40081955. ESTA ADQUIRIO COMO YA SE CITO. UN NOVENO PREDIO: POR CONSTITUCION DE FIDUCIA MERCANTIL DE NAVAS SANZ DE SANTAMARIA PABLO POR E. 8149 YA CITADA, ESTE ADQUIRIO POR COMPRA A AGROPECUARIA E INVERSIONES PENTA S.A., POR E. 204 DEL



OFICINA DE REGISTRO DE INSTRUMENTOS PUBLICOS DE SOACHA
CERTIFICADO DE TRADICION
MATRICULA INMOBILIARIA

Certificado generado con el Pin No: 2510229038123241016

Nro Matrícula: 051-217674

Pagina 2 TURNO: 2025-051-1-131282

Impreso el 22 de Octubre de 2025 a las 09:31:28 AM

**"ESTE CERTIFICADO REFLEJA LA SITUACION JURIDICA DEL INMUEBLE
HASTA LA FECHA Y HORA DE SU EXPEDICION"**

No tiene validez sin la firma del registrador en la ultima página

25-01-91 NOTARIA 25 DE BOGOTA, CON REGISTRO AL FOLIO 050-40081953. ESTA ADQUIRIO COMO YA SE CITO. UN DECIMO PREDIO: POR CONSTITUCION DE FIDUCIA MERCANTIL DE IQUE S.C.A. POR E. 8149 YA CITADA, ESTA ADQUIRIO POR COMPRA A SANTAMARIA DE NAVAS MARIA CECILIA POR E. 6019 DEL 22-08-08 NOTARIA 6 DE BOGOTA D.C. (ESTA E. FUE ACLARADA EN CUANTO A CITAR EL VALOR INDIVIDUAL DE CADA VENTA Y SU RESPECTIVA AREA, POR E. 6399 YA CITADA) ESTA ADQUIRIO POR COMPRA A AGROPECUARIA E INVERSIONES PENTA S.A., POR E. 204 YA CITADA, CON REGISTRO AL FOLIO 050-40081954. ESTA ADQUIRIO COMO YA SE CITO. UN DECIMO PRIMER PREDIO: POR CONSTITUCION DE FIDUCIA MERCANTIL DE PARTICIPACIONES LTDA., POR E. 8149 YA CITADA, ESTA ADQUIRIO POR ADJUDICACION LIQUIDACION DE LA SOCIEDAD DE PALOS S.A. EN LIQUIDACION POR E. 8241 DEL 10-11-98 NOTARIA 1 DE SANTAFE DE BOGOTA (ESTA E. FUE ACLARADA EN CUANTO AL ADJUDICATARIO, POR E. 8951 DEL 15-12-98 NOTARIA 1 DE SANTAFE DE BOGOTA) ESTA ADQUIRIO POR COMPRA A AGROPECUARIA E INVERSIONES PENTA S.A., POR E. 204 YA CITADA, CON REGISTRO AL FOLIO 050-40081952. ESTA ADQUIRIO COMO YA SE CITO. UN DECIMO SEGUNDO PREDIO: POR CONSTITUCION DE FIDUCIA MERCANTIL DE PARTICIPACIONES LTDA., POR E. 8149 YA CITADA, ESTA ADQUIRIO POR COMPRA A AGROPECUARIA E INVERSIONES PENTA S.A., POR E. 204 YA CITADA, CON REGISTRO AL FOLIO 050-40081951. ESTA ADQUIRIO COMO YA SE CITO. UN DECIMO TERCER PREDIO: POR CONSTITUCION DE FIDUCIA MERCANTIL DE PARTICIPACIONES LTDA., POR E. 8149 YA CITADA (ESTA E. FUE ACLARADA EN CUANTO A CITAR AREA Y LINDEROS CORRECTOS DEL INMUEBLE, POR E. 3876 DEL 12-08-09 NOTARIA 45 DE BOGOTA D.C.) ESTA ADQUIRIO POR ADJUDICACION LIQUIDACION DE LA SOCIEDAD DE CHUCUTUAMA LTDA., POR E. 8242 DEL 10-11-98 NOTARIA 1 DE SANTAFE DE BOGOTA (ESTA E. FUE ACLARADA EN CUANTO AL ADJUDICATARIO DEL PREDIO, POR E. 8952 DEL 15-12-98 NOTARIA 1 DE SANTAFE DE BOGOTA) CHUCUTUAMA LTDA., ADQUIRIO POR COMPRA DERECHOS DE CUOTA A SANZ DE SANTAMARIA CARLOS, NAVAS SANZ DE SANTAMARIA PEDRO MIGUEL, EDUARDO, PABLO, LONDO/O DE SANZ DE SANTAMARIA DOLORES (LOLA) SIC, NAVAS SANZ DE SANTAMARIA JOSE, NAVAS SANZ DE SANTAMARIA CECILIA Y AGROPECUARIA E INVERSIONES PENTA S.A., POR E. 1111 DEL 22-07-76 NOTARIA 18 DE BOGOTA, NAVAS SANZ DE SANTAMARIA PEDRO MIGUEL, EDUARDO, JOSE DEL CARMEN, MARIA CECILIA Y PABLO ADQUIRIERON POR ADJUDICACION SUCESION DERECHOS DE CUOTA A SANZ DE SANTAMARIA CECILIA PAULINA SEGUN SENTENCIA DEL 05-04-74 JUZGADO 18 CIVIL DEL CIRCUITO DE BOGOTA, AGROPECUARIA E INVERSIONES PENTA S.A., ADQUIRIO POR TRANSFERENCIA DERECHOS DE CUOTA A NAVAS PARDO PEDRO Y SANZ DE SANTAMARIA CECILIA POR E. 3731 DEL 30-06-72 NOTARIA 1 DE BOGOTA, ESTOS ADQUIRIERON JUNTO CON SANZ DE SANTAMARIA CARLOS, LONDO/O DE SANZ DE SANTAMARIA DOLORES (LOLA) POR JUICIO DE PERTENENCIA SEGUN SENTENCIA DEL 13-09-71 JUZGADO 4 CIVIL DE BOGOTA, CON REGISTRO AL FOLIO 050-218907. UN DECIMO CUARTO PREDIO: POR CONSTITUCION DE FIDUCIA MERCANTIL DE NAVAS SANZ DE SANTAMARIA JOSE POR E. 8149 YA CITADA, ESTE ADQUIRIO POR COMPRA A AGROPECUARIA E INVERSIONES PENTA S.A., POR E. 204 DEL 25-01-91 NOTARIA 25 DE BOGOTA, CON REGISTRO AL FOLIO 050-40081956. ESTA ADQUIRIO COMO YA SE CITO. UN DECIMO QUINTO PREDIO: ADQUIRIO COMO YA SE CITO, CON REGISTRO AL FOLIO 050-99872. UN DECIMO SEXTO PREDIO: POR CONSTITUCION DE FIDUCIA MERCANTIL DE SANZ DE SANTAMARIA GUILLERMO POR E. 8149 YA CITADA, ESTE ADQUIRIO POR ADJUDICACION LIQUIDACION DE LA SOCIEDAD DE INVERSIONES, NEGOCIOS Y ASESORIAS SANTRES LTDA. (EN LIQUIDACION) POR E. 6346 DEL 19-10-94 NOTARIA 5 DE SANTAFE DE BOGOTA, CON REGISTRO AL FOLIO 050-40181958. ESTA ADQUIRIO POR COMPRA A LONDO/O DE SANZ DE SANTAMARIA LOLA POR E. 1477 DEL 20-04-83 NOTARIA 4 DE BOGOTA, CON REGISTRO AL FOLIO 050-107901. UN DECIMO SEPTIMO PREDIO: POR CONSTITUCION DE FIDUCIA MERCANTIL DE GRUPO TIERRANEGRA S.A., POR E. 8149 YA CITADA, ESTE ADQUIRIO POR APOORTE A LA SOCIEDAD DE GOMEZ DE CUELLAR LEONOR, CUELLAR GOMEZ



OFICINA DE REGISTRO DE INSTRUMENTOS PUBLICOS DE SOACHA
CERTIFICADO DE TRADICION
MATRICULA INMOBILIARIA

Certificado generado con el Pin No: 2510229038123241016

Nro Matrícula: 051-217674

Pagina 3 TURNO: 2025-051-1-131282

Impreso el 22 de Octubre de 2025 a las 09:31:28 AM

**"ESTE CERTIFICADO REFLEJA LA SITUACION JURIDICA DEL INMUEBLE
HASTA LA FECHA Y HORA DE SU EXPEDICION"**

No tiene validez sin la firma del registrador en la ultima página

LEONOR LOURDES, MARIA ELVIRA Y ERNESTO POR E. 9107 DEL 21-12-07 NOTARIA 76 DE BOGOTA D.C., ESTOS ADQUIRIERON POR ADJUDICACION EN LA SUCESION DE CUELLAR CUELLAR ERNESTO RAMON IGNACIO POR E. 1614 DEL 23-06-92 NOTARIA 44 DE SANTAFE DE BOGOTA, ESTE ADQUIRIO POR PARTICION MATERIAL CELEBRADA CON CUELLAR CUELLAR ERNESTO, MANUEL ANTONIO Y FELIPE POR E. 6619 DEL 18-12-79 NOTARIA 2 DE BOGOTA, CON REGISTRO AL FOLIO 050-539317. ESTOS ADQUIRIERON POR COMPRA A JORGE EDUARDO GRILLO Y CIA. LTDA., POR E. 6380 DEL 04-11-74 NOTARIA 2 DE BOGOTA, CON REGISTRO AL FOLIO 050-50629. UN DECIMO OCTAVO PREDIO: POR CONSTITUCION DE FIDUCIA MERCANTIL DE CUELLAR CUELLAR MANUEL ANTONIO POR E. 8149 YA CITADA, ESTE ADQUIRIO POR PARTICION MATERIAL CELEBRADA CON CUELLAR CUELLAR ERNESTO MANUEL ANTONIO Y FELIPE POR E. 6619 DEL 18-12-79 NOTARIA 2 DE BOGOTA, CON REGISTRO AL FOLIO 050-539321. ESTOS ADQUIRIERON COMO YA SE CITO. UN DECIMO NOVENO PREDIO: POR CONSTITUCION DE FIDUCIA MERCANTIL DE TRIVI/O GUTIERREZ LUIS ALBERTO POR E. 8149 YA CITADA, ESTE ADQUIRIO UN 50% SOBRE DERECHOS DE CUOTA POR COMPRA A TRIVI/O GUTIERREZ JUAN RAMON POR E. 2108 DEL 29-12-05 NOTARIA PRIMERA DE ZIPAQUIRA, ESTE ADQUIRIO JUNTO CON TRIVI/O GUTIERREZ LUIS ALBERTO POR ADJUDICACION LIQUIDACION DE LA SOCIEDAD COMERCIAL CELEBRADA CON AGROPECUARIA TRIVI/O GUTIERREZ LTDA. AGROTRIVIGUT LTDA. AGROTRIVIGUT LTDA. EN LIQUIDACION POR E. 2828 DEL 24-10-01 NOTARIA 25 DE BOGOTA D.C., ESTA ADQUIRIO POR COMPRA A TRIVI/O GUTIERREZ MARIA INES Y JUAN RAMON POR E. 5142 DEL 08-10-93 NOTARIA 20 DE SANTAFE DE BOGOTA, TRIVI/O GUTIERREZ JUAN RAMON ADQUIRIO POR COMPRA DERECHOS DE CUOTA A TRIVI/O GUTIERREZ MARTHA HELENA POR E. 16039 DEL 25-11-92 NOTARIA 27 DE SANTAFE DE BOGOTA, TRIVI/O GUTIERREZ JUAN RAMON ADQUIRIO POR COMPRA DERECHOS DE CUOTA A TRIVI/O GUTIERREZ MARIA CRISTINA POR E.17274 DEL 14-12-92 NOTARIA 27 DE SANTAFE DE BOGOTA, TRIVI/O GUTIERREZ JUAN RAMON ADQUIRIO POR ADJUDICACION LIQUIDACION DE LA SOCIEDAD CONYUGAL CELEBRADA CON VARGAS MADRID CLARA INES POR E. 849 DEL 09-02-89 NOTARIA 5 DE BOGOTA, CON REGISTRO AL FOLIO 050-539320. TRIVI/O GUTIERREZ JUAN RAMON, MARIA CRISTINA, MARIA INES Y MARTHA HELENA ADQUIRIERON POR COMPRA A CUELLAR CUELLAR FELIPE POR E. 2497 DEL 15-10-82 NOTARIA 27 DE BOGOTA, CUELLAR CUELLAR FELIPE ADQUIRIO POR PARTICION MATERIAL CELEBRADA CON CUELLAR CUELLAR ERNESTO Y MANUEL ANTONIO POR E. 6619 DEL 18-12-79 NOTARIA 2 DE BOGOTA, ESTOS ADQUIRIERON COMO YA SE CITO. (LAS ESCRITURAS 2497, 16039, 17274, 5142 Y 2828 FUERON ACLARADAS EN CUANTO QUE LO ADQUIRIDO POR ELLOS CORRESPONDE AL PREDIO LA TOMA, INSCRITOS EN LOS FOLIOS 539318 Y 539320, POR E. 7005 DEL 27-11-03 NOTARIA 6 DE BOGOTA D.C.) CON REGISTRO AL FOLIO 050-539320. UN VIGESIMO PREDIO: POR CONSTITUCION DE FIDUCIA MERCANTIL DE TRIVI/O GUTIERREZ JUAN RAMON POR E. 8149 YA CITADA, ESTE ADQUIRIO POR DIVISION MATERIAL CELEBRADA CON TRIVI/O GUTIERREZ LUIS ALBERTO POR E. 1017 DEL 27-05-06 NOTARIA 1 DE SOACHA, CON REGISTRO AL FOLIO 050-40464603. ESTOS ADQUIRIERON POR ADJUDICACION LIQUIDACION DE LA SOCIEDAD COMERCIAL CELEBRADA CON AGROPECUARIA TRIVI/O GUTIERREZ LTDA. AGROTRIVIGUT LTDA. AGROTRIVIGUT LTDA. EN LIQUIDACION POR E. 2828 YA CITADA, CON REGISTRO AL FOLIO 050-539318. ESTA ADQUIRIO COMO YA SE CITO. UN VIGESIMO PRIMER PREDIO: POR CONSTITUCION DE FIDUCIA MERCANTIL DE INVERSIONES LOS SAUCES BERMUDEZ & CIA. S.C.A., POR E. 8149 YA CITADA, ESTA ADQUIRIO POR COMPRA A BERMUDEZ SANZ DE SANTAMARIA ANDRES Y PUYANA DE BERMUDEZ LEONOR POR E. 7174 DEL 05-12-74 NOTARIA 2 DE BOGOTA, CON REGISTRO AL FOLIO 050-174928. UN VIGESIMO SEGUNDO PREDIO: POR CONSTITUCION DE FIDUCIA MERCANTIL DE CUELLAR CUELLAR MANUEL ANTONIO, CUELLAR CUELLAR SANTIAGO Y GRUPO TIERRANEGRA S.A., POR E. 8149 YA CITADA, GRUPO TIERRANEGRA S.A. ADQUIRIO POR APOORTE A SOCIEDAD DERECHOS DE CUOTA (37.5%) DE GOMEZ DE CUELLAR LEONOR POR E. 9107 DEL 21-12-07 NOTARIA 76 DE



OFICINA DE REGISTRO DE INSTRUMENTOS PUBLICOS DE SOACHA
CERTIFICADO DE TRADICION
MATRICULA INMOBILIARIA

Certificado generado con el Pin No: 2510229038123241016

Nro Matrícula: 051-217674

Pagina 4 TURNO: 2025-051-1-131282

Impreso el 22 de Octubre de 2025 a las 09:31:28 AM

**"ESTE CERTIFICADO REFLEJA LA SITUACION JURIDICA DEL INMUEBLE
HASTA LA FECHA Y HORA DE SU EXPEDICION"**

No tiene validez sin la firma del registrador en la ultima página

BOGOTA D.C. ESTA ADQUIRIO POR ADJUDICACION SUCESION DERECHOS DE CUOTA (37 1/2%) DE CUELLAR CUELLAR ERNESTO RAMON IGNACIO POR E. 1614 DEL 23-06-92 NOTARIA 44 DE SANTAFE DE BOGOTA, CUELLAR CUELLAR SANTIAGO ADQUIRIO POR COMPRA DERECHOS DE CUOTA (37 1/2%) DE EL TOBOR LTDA., POR E. 2977 DEL 08-08-83 NOTARIA 27 DE BOGOTA, ESTA ADQUIRIO POR COMPRA A CUELLAR CUELLAR FELIPE POR E. 1949 DEL 02-12-82 NOTARIA 30 DE BOGOTA, ESTE ADQUIRIO JUNTO CON CUELLAR CUELLAR MANUEL ANTONIO POR PARTICION MATERIAL CELEBRADA CON CUELLAR CUELLAR ERNESTO POR E. 6619 DEL 18-12-79 NOTARIA 2 DE BOGOTA, CON REGISTRO AL FOLIO 050-539324. ESTOS ADQUIRIERON COMO YA SE CITO. UN VIGESIMO TERCER PREDIO: POR CONSTITUCION DE FIDUCIA MERCANTIL DE CUELLAR CUELLAR MANUEL ANTONIO POR E. 8149 YA CITADA, ESTE ADQUIRIO POR PARTICION MATERIAL CELEBRADA CON CUELLAR CUELLAR ERNESTO Y FELIPE POR E. 6619 YA CITADA, CON REGISTRO AL FOLIO 050-539322. ESTOS ADQUIRIERON COMO YA SE CITO. UN VIGESIMO CUARTO PREDIO: POR CONSTITUCION DE FIDUCIA MERCANTIL DE TRIVI/O GUTIERREZ LUIS ALBERTO POR E. 8149 YA CITADA, ESTE ADQUIRIO POR DIVISION MATERIAL CELEBRADA CON TRIVI/O GUTIERREZ JUAN RAMON POR E. 1017 YA CITADA, CON REGISTRO AL FOLIO 050-40464601. ESTOS ADQUIRIERON COMO YA SE CITO. UN VIGESIMO QUINTO PREDIO: POR CONSTITUCION DE FIDUCIA MERCANTIL DE PANAI S.A. POR E. 8149 YA CITADA, ESTA ADQUIRIO POR COMPRA A SANZ DE SANTAMARIA GUILLERMO POR E. 1389 DEL 13-05-97 NOTARIA 41 DE SANTAFE DE BOGOTA, ESTE ADQUIRIO POR ADJUDICACION LIQUIDACION DE LA SOCIEDAD CELEBRADA CON INVERSIONES NEGOCIOS Y ASESORIAS SANTRES LTDA. EN LIQUIDACION POR E. 6346 DEL 19-10-94 NOTARIA 5 DE SANTAFE DE BOGOTA, CON REGISTRO AL FOLIO 050-40181957. ESTA ADQUIRIO COMO YA SE CITO. FOLIO (S) DE MAYOR EXTENSIÓN Y/O SEGREGADO (S): , 50S-40609190

DIRECCION DEL INMUEBLE

Tipo Predio: URBANO

1) KR 31 # 36 - 309 PROVISIONAL APTO 401 TORRE 13

DETERMINACION DEL INMUEBLE:

DESTINACION ECONOMICA:

MATRICULA ABIERTA CON BASE EN LA(S) SIGUIENTE(S) (En caso de integración y otros)

051 - 177257

ANOTACION: Nro 001 Fecha: 24-02-2017 Radicación: 2017-051-6-3467

Doc: ESCRITURA 9874 DEL 28-12-2016 NOTARIA SETENTA Y DOS DE BOGOTA, D.C.

VALOR ACTO: \$468,000,000

ESPECIFICACION: GRAVAMEN: 0219 HIPOTECA ABIERTA SIN LIMITE DE CUANTIA

PERSONAS QUE INTERVIENEN EN EL ACTO (X-Titular de derecho real de dominio,I-Titular de dominio incompleto)

DE: FIDUCIARIA BOGOTA S.A. COMO VOCERA Y ADMINISTRADORA DEL PATRIMONIO AUTONOMO DENOMINADO FIDEICOMISO CONJUNTO RESIDENCIAL MANZANILLA FIDUBOGOTA NIT: 830.055.897-7

X

A: BANCO DAVIVIENDA S.A.

NIT# 8600343137

ANOTACION: Nro 002 Fecha: 19-05-2017 Radicación: 2017-051-6-8955

Doc: ESCRITURA 1154 DEL 18-05-2017 NOTARIA CUARENTA Y SIETE DE BOGOTA, D.C.

VALOR ACTO: \$0

ESPECIFICACION: LIMITACION AL DOMINIO: 0317 CONSTITUCION REGLAMENTO DE PROPIEDAD HORIZONTAL CONJUNTO RESIDENCIAL



OFICINA DE REGISTRO DE INSTRUMENTOS PUBLICOS DE SOACHA
CERTIFICADO DE TRADICION
MATRICULA INMOBILIARIA

Certificado generado con el Pin No: 2510229038123241016

Nro Matrícula: 051-217674

Pagina 5 TURNO: 2025-051-1-131282

Impreso el 22 de Octubre de 2025 a las 09:31:28 AM

**"ESTE CERTIFICADO REFLEJA LA SITUACION JURIDICA DEL INMUEBLE
HASTA LA FECHA Y HORA DE SU EXPEDICION"**

No tiene validez sin la firma del registrador en la ultima página

MANZANILLA

PERSONAS QUE INTERVIENEN EN EL ACTO (X-Titular de derecho real de dominio,I-Titular de dominio incompleto)

A: FIDUCIARIA BOGOTA S.A. COMO VOCERA Y ADMINISTRADORA DEL PATRIMONIO AUTONOMO DENOMINADO FIDEICOMISO CONJUNTO

RESIDENCIAL MANZANILLA FIDUBOGOTA NIT: 830.055.897-7

X

ANOTACION: Nro 003 Fecha: 19-07-2018 Radicación: 2018-051-6-13509

Doc: ESCRITURA 1994 DEL 30-04-2018 NOTARIA SETENTA Y DOS DE BOGOTA, D.C.

VALOR ACTO: \$83,592,000

ESPECIFICACION: MODO DE ADQUISICION: 0125 COMPRAVENTA VIS

PERSONAS QUE INTERVIENEN EN EL ACTO (X-Titular de derecho real de dominio,I-Titular de dominio incompleto)

DE: FIDUCIARIA BOGOTA S.A. COMO VOCERA Y ADMINISTRADORA DEL PATRIMONIO AUTONOMO DENOMINADO FIDEICOMISO CONJUNTO

RESIDENCIAL MANZANILLA FIDUBOGOTA NIT: 830.055.897-7

A: MARTINEZ ROMERO DAVID SANTIAGO

CC# 1024580727 X

ANOTACION: Nro 004 Fecha: 19-07-2018 Radicación: 2018-051-6-13509

Doc: ESCRITURA 1994 DEL 30-04-2018 NOTARIA SETENTA Y DOS DE BOGOTA, D.C.

VALOR ACTO: \$0

ESPECIFICACION: GRAVAMEN: 0205 HIPOTECA CON CUANTIA INDETERMINADA

PERSONAS QUE INTERVIENEN EN EL ACTO (X-Titular de derecho real de dominio,I-Titular de dominio incompleto)

DE: MARTINEZ ROMERO DAVID SANTIAGO

CC# 1024580727 X

A: CREDIFAMILIA COMPA/IA DE FINANCIAMIENTO S.A.

NIT# 9004064721

ANOTACION: Nro 005 Fecha: 19-07-2018 Radicación: 2018-051-6-13509

Doc: ESCRITURA 1994 DEL 30-04-2018 NOTARIA SETENTA Y DOS DE BOGOTA, D.C.

VALOR ACTO: \$0

ESPECIFICACION: LIMITACION AL DOMINIO: 0315 CONSTITUCION PATRIMONIO DE FAMILIA

PERSONAS QUE INTERVIENEN EN EL ACTO (X-Titular de derecho real de dominio,I-Titular de dominio incompleto)

DE: MARTINEZ ROMERO DAVID SANTIAGO

CC# 1024580727 X

A: A FAVOR SUYO DE SU CONYUGE O COMPAÑERO PERMANENTE DE SU(S) HIJO(S) MENOR(ES) ACTUAL(ES) O DE LOS QUE LLEGARE(N) A TENER

ANOTACION: Nro 006 Fecha: 19-07-2018 Radicación: 2018-051-6-13509

Doc: ESCRITURA 1994 DEL 30-04-2018 NOTARIA SETENTA Y DOS DE BOGOTA, D.C.

VALOR ACTO: \$928,571

Se cancela anotación No: 1

ESPECIFICACION: CANCELACION: 0843 CANCELACION POR VOLUNTAD DE LAS PARTES LIBERACIÓN PARCIAL DE HIPOTECA

PERSONAS QUE INTERVIENEN EN EL ACTO (X-Titular de derecho real de dominio,I-Titular de dominio incompleto)

DE: BANCO DAVIVIENDA S.A.

NIT# 8600343137

A: FIDUCIARIA BOGOTA S.A. COMO VOCERA Y ADMINISTRADORA DEL PATRIMONIO AUTONOMO DENOMINADO FIDEICOMISO CONJUNTO

RESIDENCIAL MANZANILLA FIDUBOGOTA NIT: 830.055.897-7



OFICINA DE REGISTRO DE INSTRUMENTOS PUBLICOS DE SOACHA
CERTIFICADO DE TRADICION
MATRICULA INMOBILIARIA

Certificado generado con el Pin No: 2510229038123241016

Nro Matrícula: 051-217674

Pagina 6 TURNO: 2025-051-1-131282

Impreso el 22 de Octubre de 2025 a las 09:31:28 AM

**"ESTE CERTIFICADO REFLEJA LA SITUACION JURIDICA DEL INMUEBLE
HASTA LA FECHA Y HORA DE SU EXPEDICION"**

No tiene validez sin la firma del registrador en la ultima página

ANOTACION: Nro 007 Fecha: 19-07-2018 Radicación: 2018-051-6-13509

Doc: ESCRITURA 1994 DEL 30-04-2018 NOTARIA SETENTA Y DOS DE BOGOTA, D.C. VALOR ACTO: \$0

ESPECIFICACION: LIMITACION AL DOMINIO: 0362 PROHIBICION DE TRANSFERENCIA "ART.21 LEY 1537 DE 2012 QUE MODIFICO EL ART.8 DE LA LEY 3 DE 1991"

PERSONAS QUE INTERVIENEN EN EL ACTO (X-Titular de derecho real de dominio,I-Titular de dominio incompleto)

DE: FONDO NACIONAL DE VIVIENDA FONVIVIENDA

NIT# 8301212085

A: MARTINEZ ROMERO DAVID SANTIAGO

CC# 1024580727 X

ANOTACION: Nro 008 Fecha: 19-07-2018 Radicación: 2018-051-6-13509

Doc: ESCRITURA 1994 DEL 30-04-2018 NOTARIA SETENTA Y DOS DE BOGOTA, D.C. VALOR ACTO: \$0

ESPECIFICACION: LIMITACION AL DOMINIO: 0369 DERECHO DE PREFERENCIA "ART.21 LEY 1537 DE 2012 QUE MODIFICO EL ART. 8 DE LA LEY 3 DE 1991"

PERSONAS QUE INTERVIENEN EN EL ACTO (X-Titular de derecho real de dominio,I-Titular de dominio incompleto)

DE: FONDO NACIONAL DE VIVIENDA FONVIVIENDA

NIT# 8301212085

A: MARTINEZ ROMERO DAVID SANTIAGO

CC# 1024580727 X

ANOTACION: Nro 009 Fecha: 19-12-2023 Radicación: 2023-051-6-27871

Doc: ESCRITURA 5742 DEL 24-10-2023 NOTARIA SETENTA Y TRES DE BOGOTA, D.C. VALOR ACTO: \$30,000,000

Se cancela anotación No: 4

ESPECIFICACION: CANCELACION: 0843 CANCELACION POR VOLUNTAD DE LAS PARTES HIPOTECA

PERSONAS QUE INTERVIENEN EN EL ACTO (X-Titular de derecho real de dominio,I-Titular de dominio incompleto)

DE: CREDIFAMILIA COMPA/IA DE FINANCIAMIENTO S.A.

NIT# 9004064721

A: MARTINEZ ROMERO DAVID SANTIAGO

CC# 1024580727

ANOTACION: Nro 010 Fecha: 19-12-2023 Radicación: 2023-051-6-27871

Doc: ESCRITURA 5742 DEL 24-10-2023 NOTARIA SETENTA Y TRES DE BOGOTA, D.C. VALOR ACTO: \$0

Se cancela anotación No: 5

ESPECIFICACION: CANCELACION: 0843 CANCELACION POR VOLUNTAD DE LAS PARTES PATRIMONIO DE FAMILIA

PERSONAS QUE INTERVIENEN EN EL ACTO (X-Titular de derecho real de dominio,I-Titular de dominio incompleto)

DE: MARTINEZ ROMERO DAVID SANTIAGO

CC# 1024580727

A: A FAVOR SUYO, DE SU CONYUGE Y/O COMPAÑERO(A) PERMANENTE, DE SU(S) HIJO(S) MENOR(ES) ACTUALES O DE LOS QUE LLEGARE A TENER

ANOTACION: Nro 011 Fecha: 24-10-2024 Radicación: 2024-051-6-19856

Doc: ESCRITURA 5279 DEL 02-10-2024 NOTARIA SETENTA Y TRES DE BOGOTA, D.C. VALOR ACTO: \$0

Se cancela anotación No: 7,8

[illegible]



OFICINA DE REGISTRO DE INSTRUMENTOS PUBLICOS DE SOACHA
CERTIFICADO DE TRADICION
MATRICULA INMOBILIARIA

Certificado generado con el Pin No: 2510229038123241016

Nro Matrícula: 051-217674

Pagina 8 TURNO: 2025-051-1-131282

Impreso el 22 de Octubre de 2025 a las 09:31:28 AM

**"ESTE CERTIFICADO REFLEJA LA SITUACION JURIDICA DEL INMUEBLE
HASTA LA FECHA Y HORA DE SU EXPEDICION"**

No tiene validez sin la firma del registrador en la ultima página

=====

FIN DE ESTE DOCUMENTO

El interesado debe comunicar al registrador cualquier falla o error en el registro de los documentos

USUARIO: Realtech

TURNO: 2025-051-1-131282

FECHA: 22-10-2025

EXPEDIDO EN: BOGOTA

RAFAEL ENRIQUE MARIÑO SANDOVAL
REGISTRADOR SECCIONAL



**SUPERINTENDENCIA
DE NOTARIADO
& REGISTRO**
La guarda de la fe pública



TRANSFERIR

OPERACIÓN EXITOSA

Fecha

30 octubre 2025

Hora

09:38 p.m.

Tipo de operación

Envío por Bre-B

Número de operación

91588662042134535783849811564362266

ORIGEN

CUENTA DE AHORROS LIBRETON

•9825

VALOR

Valor transferido

\$315.600,00

Comisión

0 IVA incluido

Más impuesto GMF

DESTINO

Tipo de llave

Código de comercio

Llave que recibe

0087263820
