



QR validez del avalúo



AVALÚOS - CONSTRUCTORA - INTERVENTORÍA
Informe de Valuación de un Inmueble de uso Vivienda Urbano

Fecha del avalúo		Fecha de visita	06/11/2025
Dirigido a	0		
Dirección.	KR 14 # 42 - 38 EDIF LESIL P H BARR GARCIA ROVIRA APTO 906		
Barrio	GARCIA ROVIRA		
Ciudad	Bucaramanga		
Departamento	Santander		
Propietario			

Oficina: CI 151 #18A-34 OF. 505 Bogotá; PBX: 6019159007 Ext. 101
Página web: <https://losrosales.com/> Email: avaluos@losrosales.com
Bogotá D.C.-COLOMBIA



AVALÚOS - CONSTRUCTORA - INTERVENTORÍA

Bogotá D.C.,

Señor(es):

0

Avalúo solicitado por: WILDONEY VARGAS TIRADO

Ciudad

Apreciado(s) Señor(es)

Atendiendo su amable solicitud, adjunto a la presente le estamos enviando el informe de Valuación correspondiente al Valor de Mercado del bien inmueble de propiedad de ubicado en la KR 14 # 42 - 38 EDIF LESIL P H BARR GARCIA ROVIRA APTO 906 GARCIA ROVIRA, de la ciudad de Bucaramanga.

Para la determinación del valor comercial del inmueble objeto de avalúo, de acuerdo con lo establecido en el Decreto 1420 del 24 de julio de 1998 y su correspondiente resolución reglamentaria Resolución 620 del 23 de septiembre de 2008 expedida por el Instituto Geográfico Agustín Codazzi, por la cual se establecen los procedimientos para los avalúos ordenados dentro del marco de la Ley 388 de 1997.

Según los criterios analizados, nuestro Avalúo arrojó un valor de \$150,509,000 pesos m/cte (Ciento cincuenta millones quinientos nueve mil).

Atentamente,

Los Rosales Constructora Inmobiliaria S.A.S.
CESAR ALFONSO JIMENEZ QUINTERO

Oficina: Cl 151 #18A-34 OF. 505 Bogotá; PBX: 6019159007 Ext. 101
Página web: <https://losrosales.com/> Email: avaluos@losrosales.com
Bogotá D.C.-COLOMBIA

VALOR COMERCIAL

Tipo de Área	Descripción	Área	Unidad	Valor unitario	%	Valor total
Area Privada	AREA PRIVADA APTO 906	59	M2	\$2,551,000.00	100.00%	\$150,509,000.00
TOTALES					100%	\$150,509,000

Valor en letras
Ciento cincuenta millones quinientos nueve mil Pesos Colombianos

Perito actuante



DONALDO ANDRES DURAN SANDOVAL
RAANro: AVAL-1098678809 C.C: 1098678809
Firmado electrónicamente en AvalSign.
Fecha: 2025-11-06 17:59:00

C.C:
Visador

VALORES/TIPO DE AREA

INFORMACIÓN UVR

	Terreno	Construcción	Valor UVR	1
Integral	0	0	Valor del avalúo en UVR	150,509,000.00
Proporcional	0	0	Valor asegurable	150,509,000
% valor proporcional		100	Tiempo esperado comercialización	12

Calificación
garantía

Observación
calificación

Observación

Código	LR-1096618096	Propósito	0	Tipo avalúo	valor comercial
Datos del dirigido a:					
Dirigido A	0				
Tipo identificación	NIT.	Documento	860041580-6	Email	
Datos del solicitante:					
Solicitante	WILDONEY VARGAS TIRADO				
Tipo identificación	C.C.	Documento	1096618096	Teléfono	3133474265
Email	jjcv8202@gmail.com				
Datos del propietario:					
Propietario					
Tipo identificación	C.C.	Documento		Ocupante	Arrendatario
Datos del inmueble objeto de avalúo:					
Dirección:	KR 14 # 42 - 38 EDIF LESIL P H BARR GARCIA ROVIRA APTO 906				
Conjunto	EDIF LESIL P H				
Ciudad	Bucaramanga	Departamento	Santander	Estrato	3
Sector	Urbano	Barrio	GARCIA ROVIRA	Ubicación	Construcción
Tipo Inmueble	Apartamento	Tipo subsidio	VIS vivienda de interes Social	Sometido a PH	Si
Observación	<p>Al inmueble se llega así: Se accede por la KRA 14 con calle 43, del barrio García Rovira de Bucaramanga.</p> <p>Distribución del inmueble: Sala, comedor, cocina y zona ropas, tres alcobas y dos baños completos.</p> <p>Características adicionales: El inmueble objeto de avalúo cuenta con servicios públicos (agua, energía y gas); los contadores instalados son independientes, funcionales y exclusivos.</p>				

Uso actual	Vivienda	Piso inmueble	9																																												
Clase inmueble	Multifamiliar	Otro		Método evaluación	MERCADO																																										
Justificación de Metodología	Para la determinación del valor comercial del inmueble objeto de avalúo, de acuerdo con lo establecido en el Decreto 1420 del 24 de julio de 1998 y su correspondiente resolución reglamentaria Resolución 620 del 23 de septiembre de 2008 expedida por el Instituto Geográfico Agustín Codazzi, por la cual se establecen los procedimientos para los avalúos ordenados dentro del marco de la Ley 388 de 1997 ; se utiliza el siguiente (s) método(s): MÉTODO DE COMPARACIÓN O DE MERCADO: Es la técnica valuatoria que busca establecer el valor comercial del bien, a partir del estudio de las ofertas o transacciones recientes, de bienes semejantes y comparables al del objeto de avalúo. Tales ofertas o transacciones deberán ser clasificadas, analizadas e interpretadas para llegar a la estimación del valor comercial.																																														
<table><tr><th>ÁREAS JURÍDICAS</th><th>UND</th><th>VALOR</th></tr><tr><td>AREA CONSTRUIDA</td><td>M2</td><td>0</td></tr><tr><td>AREA PRIVADA</td><td>M2</td><td>59</td></tr><tr><td>AREA LIBRE PRIVADA</td><td>M2</td><td>0</td></tr><tr><td>AREA LIBRE COMUN</td><td>M2</td><td>0</td></tr></table> <table><tr><th>ÁREAS CATASTRAL</th><th>UND</th><th>VALOR</th></tr><tr><td>AREA</td><td>M2</td><td>59</td></tr><tr><td>AVALUO CATASTRAL 2025</td><td>PESOS</td><td>0</td></tr></table> <table><tr><th>ÁREAS MEDIDAS EN VISITA</th><th>UND</th><th>VALOR</th></tr><tr><td>AREA PRIVADA MEDIDA</td><td>M2</td><td>60</td></tr><tr><td>AREA LIBRE MEDIDA</td><td>M2</td><td>0</td></tr></table> <table><tr><th>ÁREAS VALORADAS</th><th>UND</th><th>VALOR</th></tr><tr><td>AREA PRIVADA VALORADA</td><td>M2</td><td>59</td></tr><tr><td>AREA LIBRE PRIVADA</td><td>M2</td><td>0</td></tr></table>						ÁREAS JURÍDICAS	UND	VALOR	AREA CONSTRUIDA	M2	0	AREA PRIVADA	M2	59	AREA LIBRE PRIVADA	M2	0	AREA LIBRE COMUN	M2	0	ÁREAS CATASTRAL	UND	VALOR	AREA	M2	59	AVALUO CATASTRAL 2025	PESOS	0	ÁREAS MEDIDAS EN VISITA	UND	VALOR	AREA PRIVADA MEDIDA	M2	60	AREA LIBRE MEDIDA	M2	0	ÁREAS VALORADAS	UND	VALOR	AREA PRIVADA VALORADA	M2	59	AREA LIBRE PRIVADA	M2	0
ÁREAS JURÍDICAS	UND	VALOR																																													
AREA CONSTRUIDA	M2	0																																													
AREA PRIVADA	M2	59																																													
AREA LIBRE PRIVADA	M2	0																																													
AREA LIBRE COMUN	M2	0																																													
ÁREAS CATASTRAL	UND	VALOR																																													
AREA	M2	59																																													
AVALUO CATASTRAL 2025	PESOS	0																																													
ÁREAS MEDIDAS EN VISITA	UND	VALOR																																													
AREA PRIVADA MEDIDA	M2	60																																													
AREA LIBRE MEDIDA	M2	0																																													
ÁREAS VALORADAS	UND	VALOR																																													
AREA PRIVADA VALORADA	M2	59																																													
AREA LIBRE PRIVADA	M2	0																																													
Perspectivas de valoración																																															
Actualidad edificadora																																															
Comportamien to Oferta y Demanda																																															
Reglamentació n urbanística:	Inmueble sometido a régimen de propiedad horizontal; Ley 675 de agosto 3 de 2001, certificado de tradición adjunto. Ordenamiento territorial vigente a la fecha del informe: Acuerdo 11 del 2014.																																														

ESCRITURAS

Nro. escritura	Tipo	Fecha	Notaria	Ciudad
2282	EscrituraDePropiedad	18/10/2024	10	Bucaramanga

MATRÍCULAS

Nro. Matrícula	Fecha	Coeficiente	Cédula catastral	Detalle
300-399877	08/10/2025	0,76	SIN INFORMACION	APTO

Observación Revisar anotación 13 del CTL.

INFORMACIÓN GARAJES

Número	Tipo	Matrícula	Area(mts 2)	Unidad	Capacidad	Forma	Cubierto	Servidumbre	Total Garajes
906	Común uso exclusivo	0	1 UNIDAD	Global	Sencillo	Paralelo	Si	0	1

INFORMACIÓN DEPÓSITOS

Número	Tipo	Matrícula	Area(mts 2)
0	Común uso exclusivo	0	0

Observación Según escritura 2282 del 18-10-2024, notaria décima de Bucaramanga tiene garaje de uso exclusivo.

SERVICIOS PÚBLICOS

	Sector	Inmueble
Energía	SI	SI
Acueducto	SI	SI

AMOBILIAMIENTO URBANO

	Sector
Alumbrado	SI
Arborizacion	NO

Alcantarillado	SI	SI	Alamedas	NO	
Gas	SI	SI	Ciclo rutas	NO	
CARACTERISTICAS					
Uso predominante	Residencial	Área de actividad	Residencial.	Demanda / Interés	Debil
Estrato	3	Barrio legal	Si	Topografia	Plana
Transporte	Bueno	Condiciones de salubridad	Bueno		
EQUIPAMIENTO			VIAS, ANDENES Y SARDINELES		
	Nivel	Nivel Distancia		Sector	Conservación
Zonas recreativas	Bueno	300-400	Andenes	SI	Bueno
Áreas verdes	Bueno	300-400	Sardineles	SI	Bueno
Estacionamiento	Bueno	0-100	Vías pavimentadas	SI	Bueno
Asistencial	Bueno	mas de 500	Tipo de vía		
Escolar	Bueno	300-400			
Comercial	Bueno	0-100			
IMPACTO AMBIENTAL					
Aire	NO	Basura	NO	Inseguridad	NO
Ruido	NO	Aguas	NO	Otro	NO
Observación:	Su entorno es propio del urbanismo del barrio García Rovira, sector central del municipio de Bucaramanga.				
Escritura de Propiedad Horizontal	2498		Fecha escritura	22/12/2015	
Notaria escritura	8		Ciudad escritura	BUCARAMANGA	
Valor administración	120000	Total unidades	126	Terraza comunal	Si

Ubicación	Apartamento Interior	# Pisos edificio	14	Porteria	Si
Horario vigilancia	24 horas	Tanque	Si	Cancha	No
Zonas verdes	No	Shut	Si	Citéfono	Si
Aire acondicionado	No	Teatrino	No	Sauna	No
Club	No	Bomba eyectora	Si	Gimnasio	No
Bicicletero	No	Garaje visitante	No	Golfito	No
Calefacción	No	Planta eléctrica	Si	Jardín infantil	No
Piscinas	No	Ascensores	Si	#Ascensores	1
#Sotanos	2				
Observación	Escritura: 2498, Fecha escritura: 22/12/2015, Notaría escritura: 8, Ciudad escritura: BUCARAMANGA, Administración: 120000, Total unidades: 126, Ubicación: Apartamento Interior, Nro. Pisos: 14, Portería: Si, Horario vigilancia: 24 horas, Tanque: Si, Shut: Si, Citéfono: Si, Bomba eyectora: Si, Planta eléctrica: Si, Terraza comunal: Si, Nro. Sótanos: 2, Ascensores: Si, Nro. Ascensores: 1				

Estado de la conservación	Bueno	Estructura	Tradicional	Estructura reforzada	SI
Material construcción	concreto reforzado	Tipo estructura	Porticos:Vigas_Columnas		
Daños por Sismos	No disponibles	Ajustes sismos resistentes	SI	Cubierta	Losa de concreto
Fachada	graniplast	Ancho fachada	Mayor 9 metros	Irregularidad planta	No
Irregularidad altura	No	Tipologia vivienda	Edificio en Altura - Piso en Manzana	Otro tipologia vivienda	NO
Año construcción	2015	Edad Inmueble	10 aÑ±os	Vida útil	100
Estado construcción	Usada	%Avance	100		
Licencia const.	NO APORTADA				
Observación	Estructura en aparente buen estado de conservación en el momento de la visita, no se observa grietas o fallas a simple vista.				

INFORMACIÓN DEPENDENCIAS					
Sala	1	Comedor	1	Cocina	Semilnt
Baños Sociales	1	Patio interior	0	Habitaciones	3
Closet	3	Baños privados	1	Estar	0
Bodega	0	Estudio	0	Cuarto servicio	0
Baños servicio	0	Zona ropas	1	Local	0

Balcón	0	Jardin	No	Zona verde	No
Oficina	0	Ventilación	Bueno	Iluminación	Bueno
Observación	Apartamento. Consta de: sala: 1, Comedor: 1, Cocina: Semi integral, Baño social: 1, Habitaciones: 3, Closet: 3, Baño privado: 1, Zona ropas: 1, Ventilación: Bueno, Iluminación: Bueno				

	Sala	Comedor	Cocina	Baño	Piso	Techo	Muro	Carpintería
Calidad	Normal	Normal	Normal	Normal	Normal	Normal	Normal	Normal
Estado	Bueno.	Bueno.	Bueno.	Bueno.	Bueno.	Bueno.	Bueno.	Bueno.
Observación	Se observa que en una de las alcobas auxiliares el cielo raso se le debe hacer una reparación locativa. En términos generales, el apto está en buen estado de conservación y mantenimiento de acuerdo a su tradición.							

Dirección: KR 14 # 42 - 38 EDIF LESIL P H BARR GARCIA ROVIRA APTO 906 | GARCIA ROVIRA | Bucaramanga | Santander



LATITUD

MAGNA SIRGAS: 7.1149717
GEOGRAFICAS : 7° 6' 53.8986''

LONGITUD

MAGNA SIRGAS: -73.1268097
GEOGRAFICAS : 73° 7' 36.516''

#	DIRECCION	# PISO	VALOR VENTA	NEG	VALOR DEPURADO	# GARAJE	VALOR UNIDAD GARAJE	# DEPOSITO Y OTROS	VALOR DEPOSITO Y OTROS	VALOR M2	TELEFONO
1	KR 14 # 42 - 38	9	\$180,000,000	0.95	\$171,000,000	1	\$	0	\$0	\$2,714,285.71	313 3474265
2	KR 14 # 42 - 38	8	\$210,000,000	0.95	\$199,500,000	1	\$	0	\$	\$2,625,000.00	3153041657
3	CL 39 4	7	\$175,000,000	0.95	\$166,250,000	1	\$	0	\$	\$2,817,796.61	6076970717
4	CL 42 14 22	9	\$200,000,000	0.95	\$190,000,000	1	\$	0	\$	\$2,533,333.33	3114988294
Del inmueble		9		.	.	1		1			

#	EDAD	AREA CONSTRUIDA	AREA PRIVADA	FACTOR ACABADOS	FACTOR EDAD	FACTOR PISO	FACTOR TAMANO	FACTOR UBICACION	FACTOR HOMOLOGACION	RESULTADOS
1	10	63	63	1.0	1.0	1.0	1.0	1.0	1	\$2,714,285.71
2	10	76	76	1.0	1.0	1.0	1.0	1.0	1	\$2,625,000.00
3	10	59	59	1.0	1.0	1.0	1.0	1.0	1	\$2,817,796.61
4	10	75	75	1.0	1.0	1.0	1.0	1.0	1	\$2,533,333.33
	10 aÑ±os									
									PROMEDIO	\$2,672,603.91
									DESV. STANDAR	\$121,765.79
									COEF. VARIACION	4.56%

VALOR MÁXIMO	POR Mt2	\$2,794,369.70	TOTAL	\$164,867,812.16
VALOR MÍNIMO	POR Mt2	\$2,550,838.13	TOTAL	\$150,499,449.51
VALOR TOTAL	\$150,509,000.00			

Observaciones:			
Apartamento Usado en buen estado de mantenimiento y conservación de acuerdo a su tradición. Según escritura aportada, tiene garaje de uso exclusivo, pertenece al PH Lesil del barrio García Rovira de Bucaramanga.			
Enlaces:			
1.- https://www.facebook.com/marketplace/item/4109707892692014/?ref=search&referral_code=null&referral_story_type=post&tracking=kwswa_ser%3A5b220361-8a3e-418c-b18c-97d9abb03e00	2.- https://www.fincaraiz.com.co/apartamento-en-venta-en-comuna-15-centro-bucaramanga/10821405	3.- https://www.fincaraiz.com.co/apartamento-en-venta-en-campohermoso-bucaramanga/192861377	4.- https://www.fincaraiz.com.co/apartamento-en-venta-en-alfonso-lopez-bucaramanga/10146813

Plano

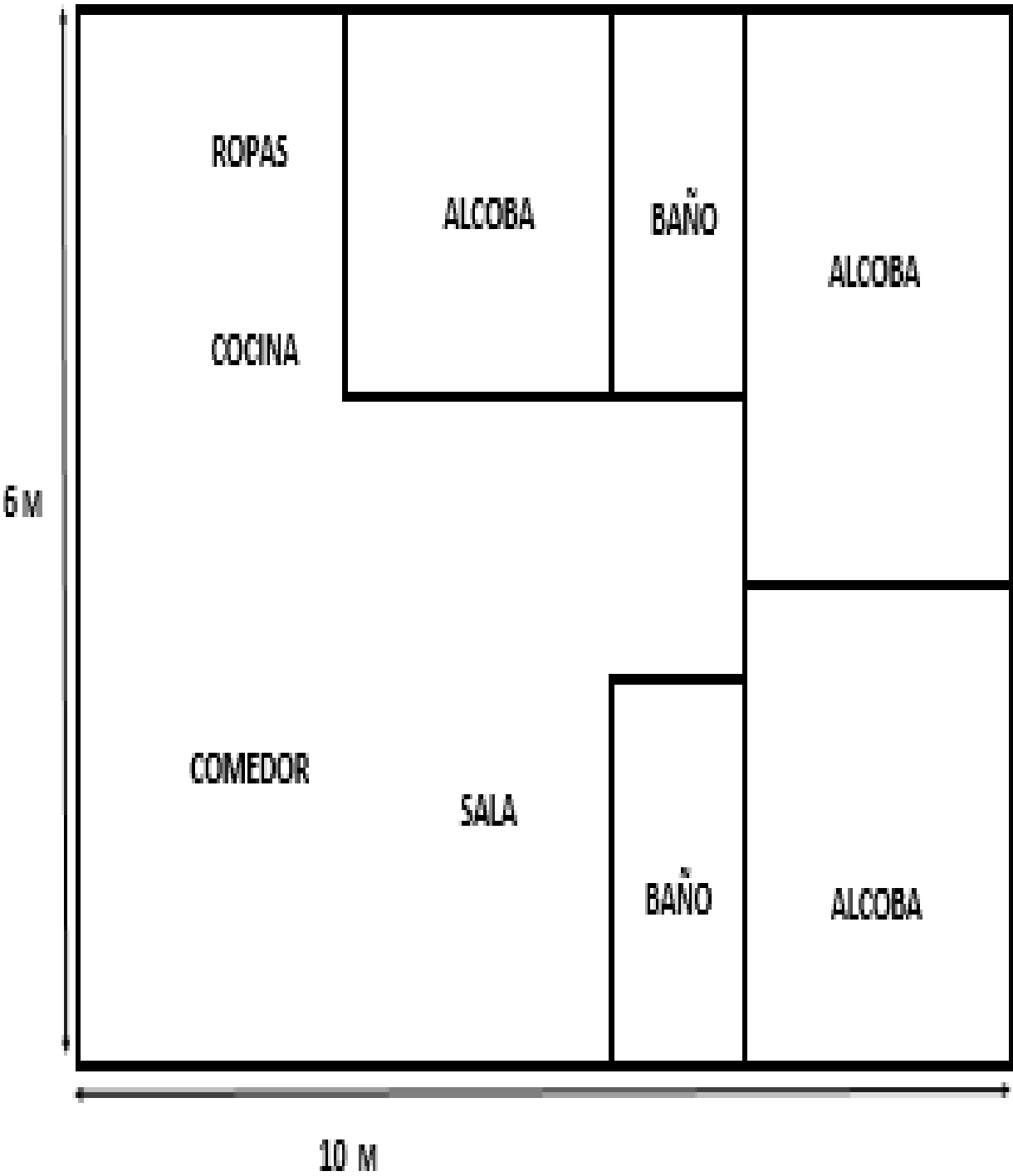



Foto Selfie



Vía frente al inmueble



Entorno



Contador de Energia



Contador de Agua



Contador de Gas



Fachada del Inmueble



Nomenclatura



Fachada del Conjunto




Fachada del Conjunto



Nomenclatura del Conjunto



Nomenclatura del Conjunto



Puerta de entrada



Sala Comedor



Sala Comedor



Sala



Comedor



Cocina



Zona de Ropas



Habitación 1



Habitación 1



Habitación 1



Habitación 1



Baño Privado Hab 1



Baño Privado Hab 1



Habitación 2



Habitación 2



Habitación 2



Habitación 2



Habitación 3



Habitación 3



Baño Social 1




Baño Social 1



Garaje



Garaje



Garaje



Otras Zonas Sociales-CJ



Otras Zonas Sociales-CJ



Otras Zonas Sociales-CJ



Otras Zonas Sociales-CJ



Otras Zonas Sociales-CJ



Otras Zonas Sociales-CJ



Otras Zonas Sociales-CJ



Otras Zonas Sociales-CJ



Otras Zonas Sociales-CJ



Otras Zonas Sociales-CJ



Otras Zonas Sociales-CJ



VOCABULARIO: PRECIO: Es un término que se utiliza para la cuantía que se solicita, ofrece o paga por un bien o servicio. El precio de venta es un hecho histórico. **COSTO:** es el precio pagado por los bienes y servicios o la cantidad exigida para crear o producir el bien o el servicio. **MERCADO:** un mercado es el entorno en el que se comercializan bienes y servicios entre compradores y vendedores a través de un mecanismo de precios. --- **AVALÚO:** Es el estudio o proceso mediante el cual se estima y documenta el valor de un bien o bien inmueble, servicio, actividad, cosa u objeto, de acuerdo a la apreciación personal expresada por un profesional que cuenta con los conocimientos técnicos, aplique normas y procedimientos generalmente aceptados en esta especialidad. --- **VALOR COMERCIAL:** Es el precio más probable en que se podría comercializar un bien, en las circunstancias prevalecientes a la fecha del avalúo, en un plazo razonable de exposición, en una transacción llevada a cabo entre un oferente y un demandante libre de presiones, bien informados.

ABREVIACIONES: Apartamento: APTO ó AP --- TORRE: TO --- LOTE: LO --- CASA: CS o CA --- AVENIDA: AV --- CALLE: CL --- CARRERA: CRA ó KR--- Diagonal: Diag. --- Conjunto: CJ --- Edificio: ED --- Residencial: Res --- Etapa: ET --- SIN Estrato: SE---Matrícula inmobiliaria: M.I.--- Certificado de libertad y tradición: CLT---- SIN INFORMACIÓN: S/I

----- **METODOLOGÍA:** Para la determinación del valor comercial del inmueble objeto de avalúo, de acuerdo con lo establecido en el **Decreto 1420 del 24 de julio de 1998** y su correspondiente resolución reglamentaria **Resolución 620 del 23 de septiembre de 2008** expedida por el Instituto Geográfico Agustín Codazzi, por la cual se establecen los procedimientos para los avalúos ordenados dentro del marco de la **Ley 388 de 1997:**

1. Método de comparación o de mercado: Es la técnica valuatoria que busca establecer el valor comercial del bien, a partir del estudio de las ofertas o transacciones recientes, de bienes semejantes y comparables al del objeto de avalúo. Tales ofertas o transacciones deberán ser clasificadas, analizadas e interpretadas para llegar a la estimación del valor comercial.

2. Método de capitalización de rentas o ingresos: Es la técnica valuatoria que busca establecer el valor comercial de un bien, a partir de las rentas o ingresos que se puedan obtener del mismo bien, o inmuebles semejantes y comparables por sus características físicas, de uso y ubicación, trayendo a valor presente la suma de los probables ingresos o rentas generadas en la vida remanente del bien objeto de avalúo, con una tasa de capitalización o interés.

3. Método de costo de reposición: Es el que busca establecer el valor comercial del bien objeto de avalúo a partir de estimar el costo total de la construcción a precios de hoy, un bien semejante al del objeto de avalúo, y restarle la depreciación acumulada. Para la depreciación de las construcciones se deben emplear modelos continuos y no los discontinuos o en escalera. Deberá adoptarse un sistema que tenga en cuenta la edad y el estado de conservación, tal como lo establece Fitto y Corvini.

4-) Método o técnica Residual: Es el que busca establecer el valor comercial del bien, normalmente para el terreno, a partir de estimar el monto total de las ventas de un proyecto de construcción, acorde con la reglamentación urbanística vigente y de conformidad con el mercado del bien final vendible, en el terreno objeto de avalúo. Este método (técnica) debe desarrollarse bajo el principio de mayor y mejor uso.

El valuador confirma que: el informe de valuación es confidencial para las partes, hacia quien está dirigido o sus asesores profesionales, para el propósito específico del encargo; no se acepta ninguna responsabilidad ante ninguna tercera parte, y el valuador no acepta ninguna responsabilidad por la utilización inadecuada del informe. Se prohíbe la publicación del informe en todo o en parte, o cualquier referencia al mismo, o a las cifras de valuación contenidas en él, o los nombres y afiliación profesional de los valuadores, sin el consentimiento escrito del Valuador. ---- **El profesional que firma** declara que no tiene hoy, ni espera tener en el futuro, interés en la propiedad valorada; ni participación en los usos que se hagan del avalúo, ni con las personas que participen en la operación. Ha inspeccionado el inmueble personalmente y/o su equipo de trabajo con RAA vigente, y la información es la observada; los inconvenientes y limitaciones que pueda tener el bien y su

vecindario, están mencionados. Además, se mantendrá un nivel de confidencialidad, acorde a las exigencias de **Los Rosales Constructora Inmobiliaria S.A.S.** ---No es responsabilidad del valuador, el uso de este informe, para un fin distinto al que fue solicitado. --- **La valuación se llevó a cabo conforme a un código de ética** y normas de conducta. El Valuador ha cumplido los requisitos de formación de su profesión. Se adjunta el registro RAA de evaluador en el presente informe. Las descripciones de hechos presentadas en el informe son correctas hasta donde el Valuador alcanza a conocer. Los análisis y resultados solamente se ven restringidos por las hipótesis y condiciones restrictivas que se describen en el informe.

La compañía valuadora así como el valuador no serán responsables de la veracidad de la información urbanística que afecte o haya afectado el inmueble objeto del predio en el momento de la realización del avalúo. El evaluador deberá dejar consignadas las inconsistencias que observe. --- **La compañía valuadora** así como el valuador no serán responsables de la veracidad de la información y ubicación del bien, informada por el solicitante; los antecedentes de propiedad asentados en el presente Avalúo es la contenida en la documentación oficial proporcionada por el solicitante del propio Avalúo y/o propietario del bien a valorar y/o entidad pública o privada solicitante del avalúo, la cual asumimos como correcta y se recibe de buena fe. Entre ella, podemos mencionar la escritura de propiedad o propiedad horizontal, certificado de libertad y tradición, entre otros. --- **El presente Avalúo es de USO exclusivo del(os) solicitante(s)** para el destino o propósito expresado en el mismo, por lo que no podrá ser utilizado para fines distintos. --- **La presente tasación no constituye un dictamen estructural, de cimentación, de hidrología, de suelos, de sismología,** o de cualquier otra rama de la ingeniería civil o la arquitectura, por lo tanto, no puede ser utilizado para fines relacionados con esas ramas ni se asume responsabilidad por vicios ocultos u otras características del inmueble que no puedan ser apreciadas en una visita normal de inspección física para efectos de tasación. Incluso cuando se aprecien algunas características que puedan constituir anomalías con respecto al estado de conservación normal -**según la vida útil consumida** de un inmueble o a su estructura, el valuador no asume mayor responsabilidad que así indicarlo cuando son detectadas, ya que aunque se presenten estados de conservación malos o ruinosos, es obligación del perito realizar la tasación según los criterios y normas vigentes y aplicables según el propósito del mismo. -- **No se han tenido** en cuenta en la elaboración del presente informe, posibles contingencias o afectaciones de orden jurídico, tales como: Titulación, Modos de Adquisición de Dominio, limitaciones de dominio, Contratos de Tenencia, Demandas Pendientes y en general cualquier asunto de carácter legal. El valor asignado se entiende como valor presente del inmueble tal y como se encontraba al momento de efectuar la visita de inspección. **Por tales motivos, el presente avalúo, no representa en ninguno de los casos un estudio de títulos.** --- Los valores comerciales asignados a los inmuebles, tienen que ver directamente con el área determinada en los documentos públicos suministrados por el interesado y/o áreas susceptibles de legalizar de acuerdo a la normatividad aplicable. --**Vigencia del avalúo: decretos 1420/1998 y 422/2000**, expedidos por el Ministerio de Hacienda y Crédito Público y ministerio de Desarrollo Económico, el presente avalúo tiene una **vigencia de un año**, contado desde la fecha expedición, siempre y cuando las condiciones físicas, intrínsecas, extrínsecas y normativas del inmueble valuado, no sufran cambios significativos, así como tampoco se presenten variaciones representativas del mercado inmobiliario comparable. Por otra parte, el **Decreto 145/2000**, "por medio del cual se establecen las condiciones de los créditos de vivienda individual a largo plazo, el avalúo practicado para tal fin, debe encontrarse dentro de los **seis (6) meses** anteriores al otorgamiento del crédito" --- **FAVORABILIDAD:** La finalidad de un proceso valuatorio, es dar valor, por tal motivo cuando se da un concepto de favorabilidad, este está sujeto al cumplimiento de las políticas exigidas por la entidad a la que se le está dirigiendo el avalúo, la cual establece los requisitos para dar un concepto, de acuerdo a los requerimientos internos de dicha entidad. La favorabilidad es un concepto independiente al valor del avalúo, el cual no se afecta por dicho concepto. NO es responsabilidad del perito y/o de Los Rosales dicho concepto, el cual se aporta de buena fe, es responsabilidad de a quien se dirige el avalúo verificar de acuerdo a sus políticas.

FINAL DEL INFORME AVALÚO LR-1096618096



PIN de Validación: sbos0a35



Corporación Autorregulador Nacional de Avaluadores - ANA

NIT: 900796614-2

Entidad Reconocida de Autorregulación mediante la Resolución 20910 de 2016 de la Superintendencia de Industria y Comercio

El señor(a) DONALDO ANDRES DURAN SANDOVAL, identificado(a) con la Cédula de ciudadanía No. 1098678809, se encuentra inscrito(a) en el Registro Abierto de Avaluadores, desde el 27 de Abril de 2017 y se le ha asignado el número de avaluador AVAL-1098678809.

Al momento de expedición de este certificado el registro del señor(a) DONALDO ANDRES DURAN SANDOVAL se encuentra actualizado y cuenta inscrito en las siguientes categorías y alcances:

Categoría 1 Inmuebles Urbanos

Alcance

- Casas, apartamentos, edificios, oficinas, locales comerciales, terrenos y bodegas situados total o parcialmente en áreas urbanas, lotes no clasificados en la estructura ecológica principal, lotes en suelo de expansión con plan parcial adoptado.

Fecha de inscripción
27 Abr 2017

Régimen
Régimen de Transición

Fecha de actualización
07 Mar 2020

Régimen
Régimen Académico

Categoría 2 Inmuebles Rurales

Alcance

- Terrenos rurales con o sin construcciones, como viviendas, edificios, establos, galpones, cercas, sistemas de riego, drenaje, vías, adecuación de suelos, pozos, cultivos, plantaciones, lotes en suelo de expansión sin plan parcial adoptado, lotes para el aprovechamiento agropecuario y demás infraestructura de explotación situados totalmente en áreas rurales.

Fecha de inscripción
27 Abr 2017

Régimen
Régimen de Transición

Fecha de actualización
07 Mar 2020

Régimen
Régimen Académico

Categoría 3 Recursos Naturales y Suelos de Protección

Alcance

- Bienes ambientales, minas, yacimientos y explotaciones minerales. Lotes incluidos en la estructura ecológica principal, lotes definidos o contemplados en el Código de recursos Naturales Renovables y daños ambientales.

Fecha de inscripción
12 Mar 2020

Régimen
Régimen Académico



PIN de Validación: sbos0a35



Categoría 4 Obras de Infraestructura

Alcance

- Estructuras especiales para proceso, puentes, túneles, acueductos y conducciones, presas, aeropuertos, muelles y demás construcciones civiles de infraestructura similar.

Fecha de inscripción
12 Mar 2020

Régimen
Régimen Académico

RAA AVALUO: LR-1096618096 M.I.: 300-399877

Categoría 5 Edificaciónes de conservación Arqueológica y Monumentos Históricos

Alcance

- Edificaciones de conservación arquitectónica y monumentos históricos.

Fecha de inscripción
12 Mar 2020

Régimen
Régimen Académico

Categoría 6 Inmuebles Especiales

Alcance

- Incluye centros comerciales, hoteles, colegios, hospitales, clínicas y avance de obras. Incluye todos los inmuebles que no se clasifiquen dentro de los numerales anteriores.

Fecha de inscripción
27 Abr 2017

Régimen
Régimen Académico

Categoría 7 Maquinaria Fija, Equipos y Maquinaria Móvil

Alcance

- Equipos eléctricos y mecánicos de uso en la industria, motores, subestaciones de planta, tableros eléctricos, equipos de generación, subestaciones de transmisión y distribución, equipos e infraestructura de transmisión y distribución, maquinaria de construcción, movimiento de tierra, y maquinaria para producción y proceso. Equipos de cómputo: Microcomputadores, impresoras, monitores, módems y otros accesorios de estos equipos, redes, main frames, periféricos especiales y otros equipos accesorios de estos. Equipos de telefonía, electromedicina y radiocomunicación. Transporte Automotor: vehículos de transporte terrestre como automóviles, camperos, camiones, buses, tractores, camiones y remolques, motocicletas, motociclos, mototriciclos, cuatrimotos, bicicletas y similares.

Fecha de inscripción
12 Mar 2020

Régimen
Régimen Académico



PIN de Validación: sbos0a35



Categoría 8 Maquinaria y Equipos Especiales

Alcance

- Naves, aeronaves, trenes, locomotoras, vagones, teleféricos y cualquier medio de transporte diferente del automotor descrito en la clase anterior.

Fecha de inscripción
12 Mar 2020

Régimen
Régimen Académico

RAA AVALUO: LR-1096618096 M.I.: 300-399877

Categoría 9 Obras de Arte, Ornamentales, Patrimoniales y Similares

Alcance

- Arte, joyas, orfebrería, artesanías, muebles con valor histórico, cultural, arqueológico, paleontológico y similares.

Fecha de inscripción
12 Mar 2020

Régimen
Régimen Académico

Categoría 10 Semovientes y Animales

Alcance

- Semovientes, animales y muebles no clasificados en otra especialidad.

Fecha de inscripción
12 Mar 2020

Régimen
Régimen Académico

Categoría 11 Activos Operacionales y Establecimientos de Comercio

Alcance

- Revalorización de activos, inventarios, materia prima, producto en proceso y producto terminado. Establecimientos de comercio.

Fecha de inscripción
12 Mar 2020

Régimen
Régimen Académico



PIN de Validación: sbos0a35



Categoría 12 Intangibles

Alcance

- Marcas, patentes, secretos empresariales, derechos autor, nombres comerciales, derechos deportivos, espectro radioeléctrico, fondo de comercio, prima comercial y otros similares.

Fecha de inscripción
12 Mar 2020

Régimen
Régimen Académico

RAA AVALUO: LR-1096618096 M.I.: 300-399877

Categoría 13 Intangibles - Corporales

Alcance

- Daño emergente, lucro cesante, daño moral, servidumbres, derechos herenciales y litigiosos y demás derechos de indemnización o cálculos compensatorios y cualquier otro derecho no contemplado en las clases anteriores.

Fecha de inscripción
12 Mar 2020

Régimen
Régimen Académico

Adicionalmente, ha inscrito las siguientes certificaciones de calidad de personas (Norma ISO 17024) y experiencia:

- Certificación expedida por Registro Nacional de Avaluadores R.N.A, en la categoría Inmuebles Urbanos con el Código URB-0024, vigente desde el 01 de Agosto de 2016 hasta el 30 de Junio de 2017, inscrito en el Registro Abierto de Avaluadores, en la fecha que se refleja en el anterior cuadro.
- Certificación expedida por Registro Nacional de Avaluadores R.N.A, en la categoría Inmuebles Rurales con el Código RUR-0021, vigente desde el 01 de Agosto de 2016 hasta el 30 de Junio de 2017, inscrito en el Registro Abierto de Avaluadores, en la fecha que se refleja en el anterior cuadro.

NOTA: LA FECHA DE VIGENCIA DE LOS DOCUMENTOS ACÁ RELACIONADOS, ES INDEPENDIENTE DE LA VIGENCIA DE ESTE CERTIFICADO Y DIFERENTE DE LA VIGENCIA DE INSCRIPCIÓN EN EL RAA.

Los datos de contacto del Avaluador son:

Ciudad: BARRANCABERMEJA, SANTANDER
Dirección: CALLE REAL # 5B - 83 T 2 APTO 302
Teléfono: 3173319767
Correo Electrónico: donaldoandresduransandoval@gmail.com

Títulos Académicos, Certificados de Aptitud Ocupacional y otros programas de formación:

Técnico Laboral Por Competencias en Auxiliar de Avalúos y Liquidación - Corporación Técnica y Empresarial Kaizen
Arquitecto - Universidad Santo Tomás .
Especialista en Gerencia e Interventoría de Obras Civiles - Universidad Pontificia Bolivariana.



PIN de Validación: abce0a95



Que revisados los archivos de antecedentes de procesos disciplinarios de la ERA Corporación Autorregulador Nacional de Avaluadores - ANA; no aparece sanción disciplinaria alguna contra el(la) señor(a) DONALDO ANDRES DURAN SANDOVAL, identificado(a) con Cédula de ciudadanía No. 1098678809.

El(la) señor(a) DONALDO ANDRES DURAN SANDOVAL se encuentra al día con el pago sus derechos de registro, así como con la cuota de autorregulación con Corporación Autorregulador Nacional de Avaluadores - ANA.

Con el fin de que el destinatario pueda verificar este certificado se le asignó el siguiente código de QR, y puede escanearlo con un dispositivo móvil u otro dispositivo lector con acceso a internet, descargando previamente una aplicación de digitalización de código QR que son gratuitas. La verificación también puede efectuarse ingresando el PIN que está en la página de RAA <http://www.raa.org.co>. Cualquier inconsistencia entre la información acá contenida y la que aparece en la página con el código debe ser inmediatamente reportada a Corporación Autorregulador Nacional de Avaluadores - ANA.



PIN DE VALIDACIÓN

abce0a95

El presente certificado se expide en la República de Colombia de conformidad con la información que reposa en el Registro Abierto de Avaluadores RAA., a los un (01) días del mes de Octubre del 2025 y tiene vigencia de 30 días calendario, contados a partir de la fecha de expedición.

Firma: _____
Alexandra Suarez
Representante Legal



OFICINA DE REGISTRO DE INSTRUMENTOS PUBLICOS DE BUCARAMANGA
CERTIFICADO DE TRADICION
MATRICULA INMOBILIARIA

Certificado generado con el Pin No: 2510083716122572020

Nro Matrícula: 300-399877

Pagina 1 TURNO: 2025-300-1-218679

Impreso el 8 de Octubre de 2025 a las 05:17:56 PM

**"ESTE CERTIFICADO REFLEJA LA SITUACION JURIDICA DEL INMUEBLE
HASTA LA FECHA Y HORA DE SU EXPEDICION"**

No tiene validez sin la firma del registrador en la ultima página

CIRCULO REGISTRAL: 300 - BUCARAMANGA DEPTO: SANTANDER MUNICIPIO: BUCARAMANGA VEREDA: BUCARAMANGA

FECHA APERTURA: 19-01-2016 RADICACIÓN: 2015-300-6-49123 CON: ESCRITURA DE: 22-12-2015

CODIGO CATASTRAL: COD CATASTRAL ANT: SIN INFORMACION

NUPRE:

ESTADO DEL FOLIO: **ACTIVO**

DESCRIPCION: CABIDA Y LINDEROS

APARTAMENTO 906. con area de PRIVADA CONSTRUIDA 59.00 M2. coeficiente de propiedad 0.76% cuyos linderos y demas especificaciones obran en ESCRITURA 2498, 2015/12/22, NOTARIA OCTAVA BUCARAMANGA. Artículo 8 Parágrafo 1º. de la Ley 1579 de 2012

AREA Y COEFICIENTE

AREA - HECTAREAS: METROS CUADRADOS: CENTIMETROS CUADRADOS:

AREA PRIVADA - METROS CUADRADOS: CENTIMETROS CUADRADOS: / AREA CONSTRUIDA - METROS CUADRADOS: CENTIMETROS: CUADRADOS

COEFICIENTE : %

COMPLEMENTACION:

CACERES ORDOÑEZ EDGAR, ADQUIRIO EL PREDIO QUE OCUPA EL EDIFICIO LESIL P.H. (LEY 675 DE 2001), ¿ASI¿. MEDIANTE LA ESCRITURA 2498 DE 22-12-2015 DE LA NOT 8 DE BUCARAMANGA, REGISTRADA EL 28-12-2015, CACERES ORDOÑEZ EDGAR, EFECTUO ACLARACION ..ACTUALIZACION DEL AREA¿¿ ESTE PREDIO SE FORMO POR ENGLOBE DE TRES (3) LOTES , EFCTUADO SEGÚN LA ESCRITURAR 1149 DE 27-06-2015 DE LA NOT 8 DE BUCARAMANGA, REGISTRADA EL 06-07-2015, ¿.. QUE CACERES ORDOÑEZ EDGAR, ADQUIRIO ASI. . PRIMER LOTE CON MATRICULA 300-38629. POR EXTINCION , O CANCELACION DE LA PROPIEDAD HORIZONTAL SEGÚN - ESCRITURA 965 DEL 29/5/2015 NOTARIA OCTAVA 8 DE BUCARAMANGA REGISTRADA EL 1/6/2015 SEGÚN LA ESCRITURA 1670 DEL 30/8/1988 NOTARIA 6 DE BUCARAMANGA REGISTRADA EL 9/9/1988 SE CONSTITUYO LA PROPIEDAD HORIZONTAL A. PRADA HERRERA MARIO..... ESCRITURA ACLARADA POR LA NUMERO 1726 DE 16-08-1989 DE LA NOTARIA 6 DE BUCARAMANGA.....PRADA HERRERA MARIO, LO ADQUIRIO MEDIANTE ADJUDICACION EN LA LIQUIDACION DE LA SOCIEDAD CONYUGAL, EFECTUADA CON MARTHA ELENA LEAL HALLADO, SEGÚN - ESCRITURA 540 DEL 22/3/1988 NOTARIA 6 DE BUCARAMANGA REGISTRADA EL 4/4/1988SEGUNDO LOTE....CON MATRICULA 300-257855. LO ADQUIRIO POR COMPRA A, PRADA BOLIVAR JESUS DAVID, PRADA LEAL SERGIO ARMANDO, PRADA BOLIVAR NICOLAS OSWALDO, SEGÚN LA ESCRITURA 1012 DE 29-05-2014 DE LA NOTARIA 8 DE BUCARAMANGA, REGISTRADA EL 04-06-2014.....GRAVAMEN.....MEDIANTE LA ESCRITURA 3994 DE 16-09-2014 DE LA NOTARIA 5 DE BUCARAMANGA, REGISTRADA EL 16-09-2014 CACERES ORDOÑEZ EDGAR, CONSTITUYO HIPOTECA ABIERTA DE CUANTIA INDETERMINADA A FAVOR DE BUTRON MARTINEZ ALONSO ENRIQUE.....DEBIDAMENTE CANCELADA POR LA ESCRITURA 899 DE 21-05-2015 DE LA NOTARIA 8 DE BUCARAMANGA, REGISTRADA EL 22-05-2015.....

PRADA BOLIVAR JESUS DAVID, LO ADQUIRIO PRADA LEAL SERGIO ARMANDO, PRADA BOLIVAR NICOLAS OSWALDO, LO ADQUIRIERON MEDIANTE ADJUDICACION SUCESION DEL CAUSANTE, PRADA HERRERA MARIO, SEGÚN ESCRITURA 737 DE 15-04-2013 DE LA NOTARIA 9 DE BUCARAMANGA, REGISTRADA EL 29-07-2013.....PRADA HERRERA MARIO, LO ADQUIRIO POR ADJUDICACION LIQUIDACION SOCIEDAD DE HECHO, EFECTUADA CON BOLIVAR AMAYA BRIGIDA, PRADA HERRERA MARIO, SEGÚN LA ESCRITURA 2702 DE 30-05-2008 DE LA NOTARIA 7 DE BUCARAMANGA, REGISTRADA EL 02-10-2008.....MEDIANTE OFICIO 6,19 DE 05-03-2008 I..G.A.C. DE BUCARAMANGA, REGISTRADO EL 08-05-2008, EFECTUO LA ACTUALIZACION CEDULA CATASTRAL.....PRADA HERRERA MARIO, ADQUIRIO POR COMPRA A ARENAS SERRANO OMAIRA, SEGÚN LA ESCRITURA 1261 DE 19-05-1998 DE LA NOTARIA 8 DE BUCARAMANGA, REGISTRADA EL 21-05-1998.....GRAVAMEN.....HIPOTECA CONSTITUIDA SEGÚN LA ESCRITURA 999 DE 20-03-1996 DE LA NOTARIA 4 DE BUCARAMANGA, REGISTRADA EL 21-03-1996.....Y CANCELADA POR LA ESCRITURA 1679 DE 27-05-1998 DE LA NOTARIA 4 DE BUCARAMANGA, REGISTRADA EL 12-02-2001.....ARENAS SERRANO OMAIRA ADQUIRIO, EN MAYOR EXTENSION, POR COMPRA A GOMEZ FIGUEROA MATILDE, GOMEZ FIGUEROA DE ORTIZ ESTHER, GOMEZ FIGUEROA ANA RITA, MANTILLA DE GOMEZ CARMEN FELISA, URIBE DE NAVARRO LUISA ISABEL Y GOMEZ FIGUEROA BRUNEQUILDE, SEGUN ESCRITURA 6152 DEL 26-08-95, NOTARIA 3 DE BUCARAMANGA., REGISTRADA EL 01-09-95. MEDIANTE ESCRITURA 4057 DEL 05-06-95, NOTARIA 3 DE BUCARAMANGA., REGISTRADA EL 05-07-95, SE EFECTUO ADICION SUCESION CUOTA DE: GOMEZ FIGUEROA GILBERTO A MANTILLA DE GOMEZ CARMEN FELISA, ACLARADA SEGUN ESCRITURA 4760 DEL 30-06-95, NOTARIA 3 DE BUCARAMANGA., REGISTRADA EL 05-07-95. ¿....Y TERCER LOTE CON MATRICULA 300-137720. ---LO ADQUIRIO POR COMPRA A, CALZADO UNIVERSO Y CIA LTDA, SEGÚN LA ESCRITURA 0986 DE 28-02-2008 DE LA NOTARIA 3 DE BUCARAMANGA,



OFICINA DE REGISTRO DE INSTRUMENTOS PUBLICOS DE BUCARAMANGA

CERTIFICADO DE TRADICION

MATRICULA INMOBILIARIA

Certificado generado con el Pin No: 2510083716122572020

Nro Matrícula: 300-399877

Pagina 2 TURNO: 2025-300-1-218679

Impreso el 8 de Octubre de 2025 a las 05:17:56 PM

"ESTE CERTIFICADO REFLEJA LA SITUACION JURIDICA DEL INMUEBLE HASTA LA FECHA Y HORA DE SU EXPEDICION"

No tiene validez sin la firma del registrador en la ultima página

REGISTRADA EL 16-04-2008.-----GRAVAMEN.....MEDIANTE LA ESCRITURA 4218 DE 27-08-2008 DE LA NOTARIA 2 DE BUCARAMANGA, REGISTRADA EL 05-09-2008 CACERES ORDOÑEZ EDGAR, CONSTITUYO HIPOTECA A FAVOR DE BANCO DE OCCIDENTE S.A.,,,,,,CANCELADA POR LA ESCRITURA 2011 DE 11-05-2012 DE LA NOTA 2 DE BUCARAMANGA, REGITRADA EL 14-05-2012.----GRAVAMEN.....ESCRITURA 3074 DE 10-09-1996 DE LA NOTARIA 4 DE BUCARAMANGA, ¿.....CALZADO UNIVERSO Y COMPAÑIA LTDA, CONSTITUYERON HIPOTECA ABIERTA SIN LIMITE D E CUANTIA, A FAVOR DE BANCO UNION COLOMBIANO.....Y CANCELADA POR LA ESCRITURA 4074 DE 20-08-2008 DE LA NOTA 2 DE BUARAMANGA, REGISTRADA EL 12-08-2008.-----MEDIDA CAUTELAR. OFICIO 1494 DE 09-07-2001 DEL JUZG 6 CIVIL DEL CTO DE BUCARAMANGA, REGISTRADO EL 26-10-2001, SE DECRETO EL EMBARGO CON ACCION MIXTA...PROMOVIDO POR BANCO UNION COLOMBIANO...CONTA CALZADO UNIVERSO Y CIA LTDA.....CANCELADO MEDIANTE OFICIO 1219 DE 15-04-2008 DEL JUZ 6 CIVIL DEL CTO DE BUCARAMANGA, REGISTRADO EL 16-04-2008.-----GRAVAMEN.....MEDIANTE LA ESCRITURA 794 DE 28-02-1997 DE LA NOT 5 DE BUCARAMANGA, REGISTRADA EL 28-02-1997....CALZADO UNIVERSO Y CIA LTDA, CONSTITUYO HIPOTECA ABIERTA , A FAVOR DE SANTAMARIA MORA SONIA.....--Y CANCELADA POR LA ESCRITURA 4077 DE 08-08-2008 DE LA NOTARIA 5 DE BUCRAMANGA, REGISTRADA EL 12 -08-2008.-----CALZADO UNIVERSO Y CIA LTDA, LO ADQUIRIO POR COMPRA A MUEBLES EMPERADOR LTDA, SEGÚN LA ESCRITURA 0908 DE 31-12-1985 DE LA NOT 7 DE BUCARAMANGA, REGISTRADA EL 29-01-1986.-----MODIFICADA POR LA ESCRITURA 2600 DE 11-11-1987 DE LA NTOARIA 7 DE BUCARAMANGA, REGISTRADA EL 17-11-1987.-----POSTERIORMENTE CANCELA LA HIPOTECA Y LA MODIFICACION A LA HIPOTECA POR LA ESCRITURA 3322 DE 06-09-1991 DE LA NOTARIA 7 DE BUCARAMANGA, REGISTRADA EL 11-09-1991.-----

DIRECCION DEL INMUEBLE

Tipo Predio: SIN INFORMACIÓN

1) KR 14 # 42 - 38 EDIF LESIL P H BARR GARCIA ROVIRA APTO 906

DETERMINACION DEL INMUEBLE:

DESTINACION ECONOMICA:

MATRICULA ABIERTA CON BASE EN LA(s) SIGUIENTE(s) (En caso de integración y otros)

300 - 391785

ANOTACION: Nro 001 Fecha: 03-09-2013 Radicación: 2013-300-6-35057

Doc: ESCRITURA 3979 DEL 02-09-2013 NOTARIA QUINTA DE BUCARAMANGA

VALOR ACTO: \$0

ESPECIFICACION: GRAVAMEN: 0204 HIPOTECA ABIERTA DE CUANTIA INDETERMINADA O ILIMITADA.

PERSONAS QUE INTERVIENEN EN EL ACTO (X-Titular de derecho real de dominio,I-Titular de dominio incompleto)

DE: CACERES ORDOÑEZ EDGAR

CC# 91215345 X

A: NIÑO MERCHAN JOSE RAUL

CC# 2085872

ANOTACION: Nro 002 Fecha: 16-09-2014 Radicación: 2014-300-6-35286

Doc: ESCRITURA 3993 DEL 16-09-2014 NOTARIA QUINTA DE BUCARAMANGA

VALOR ACTO: \$0

ESPECIFICACION: GRAVAMEN: 0204 HIPOTECA ABIERTA DE CUANTÍA INDETERMINADA O ILIMITADA

PERSONAS QUE INTERVIENEN EN EL ACTO (X-Titular de derecho real de dominio,I-Titular de dominio incompleto)



OFICINA DE REGISTRO DE INSTRUMENTOS PUBLICOS DE BUCARAMANGA
CERTIFICADO DE TRADICION
MATRICULA INMOBILIARIA

Certificado generado con el Pin No: 2510083716122572020

Nro Matrícula: 300-399877

Pagina 3 TURNO: 2025-300-1-218679

Impreso el 8 de Octubre de 2025 a las 05:17:56 PM

**"ESTE CERTIFICADO REFLEJA LA SITUACION JURIDICA DEL INMUEBLE
HASTA LA FECHA Y HORA DE SU EXPEDICION"**

No tiene validez sin la firma del registrador en la ultima página

DE: CACERES ORDOÑEZ EDGAR

CC# 91215345 X

A: BUTRON MARTINEZ ALONSO ENRIQUE

CC# 9131892

ANOTACION: Nro 003 Fecha: 28-12-2015 Radicación: 2015-300-6-49123

Doc: ESCRITURA 2498 DEL 22-12-2015 NOTARIA OCTAVA DE BUCARAMANGA

VALOR ACTO: \$0

ESPECIFICACION: LIMITACION AL DOMINIO: 0317 CONSTITUCION REGLAMENTO DE PROPIEDAD HORIZONTAL LEY 675 DE 2001.

PERSONAS QUE INTERVIENEN EN EL ACTO (X-Titular de derecho real de dominio,I-Titular de dominio incompleto)

A: CACERES ORDOÑEZ EDGAR

CC# 91215345 X

ANOTACION: Nro 004 Fecha: 03-03-2016 Radicación: 2016-300-6-8674

Doc: ESCRITURA 666 DEL 18-02-2016 NOTARIA QUINTA DE BUCARAMANGA

VALOR ACTO: \$0

ESPECIFICACION: OTRO: 0901 ACLARACION ESCRITURA 2498 DE 22-12-2015.

PERSONAS QUE INTERVIENEN EN EL ACTO (X-Titular de derecho real de dominio,I-Titular de dominio incompleto)

A: CACERES ORDOÑEZ EDGAR

CC# 91215345 X

ANOTACION: Nro 005 Fecha: 17-05-2016 Radicación: 2016-300-6-19540

Doc: ESCRITURA 2161 DEL 12-05-2016 NOTARIA QUINTA DE BUCARAMANGA

VALOR ACTO: \$3,846,140

Se cancela anotación No: 2

ESPECIFICACION: CANCELACION: 0843 CANCELACION POR VOLUNTAD DE LAS PARTES LIBERACIÓN PARCIAL JUNTO CON OTROS INMUEBLES, HIPOTECA ABIERTA, SEGÚN ESCRITURA 3993 DE 16/09/2014.

PERSONAS QUE INTERVIENEN EN EL ACTO (X-Titular de derecho real de dominio,I-Titular de dominio incompleto)

DE: BUTRON MARTINEZ ALONSO ENRIQUE

CC# 9131892

A: CACERES ORDOÑEZ EDGAR

CC# 91215345

ANOTACION: Nro 006 Fecha: 09-11-2017 Radicación: 2017-300-6-46432

Doc: OFICIO 5201 DEL 03-11-2017 JUZGADO SEXTO CIVIL DEL CIRCUITO DE BUCARAMANGA

VALOR ACTO: \$0

ESPECIFICACION: MEDIDA CAUTELAR: 0427 EMBARGO EJECUTIVO CON ACCION PERSONAL RADICADO.68001-31-003-006-2017-00263-00

PERSONAS QUE INTERVIENEN EN EL ACTO (X-Titular de derecho real de dominio,I-Titular de dominio incompleto)

DE: NIÑO MERCHAN JOSE RAUL

CC# 2085872

A: CACERES ORDOÑEZ EDGAR

CC# 91215345 X

ANOTACION: Nro 007 Fecha: 28-02-2023 Radicación: 2023-300-6-6765

Doc: OFICIO 1170 DEL 17-02-2023 JUZGADO CIVIL DEL CIRCUITO DE LOS PATIOS DE SAN JOSE DE CUCUTA

VALOR ACTO: \$0

Se cancela anotación No: 6

ESPECIFICACION: CANCELACION: 0841 CANCELACION PROVIDENCIA JUDICIAL OFICIO 5201 03/11/2017 EMBARGO EJECUTIVO CON ACCION



OFICINA DE REGISTRO DE INSTRUMENTOS PUBLICOS DE BUCARAMANGA
CERTIFICADO DE TRADICION
MATRICULA INMOBILIARIA

Certificado generado con el Pin No: 2510083716122572020

Nro Matrícula: 300-399877

Pagina 4 TURNO: 2025-300-1-218679

Impreso el 8 de Octubre de 2025 a las 05:17:56 PM

**"ESTE CERTIFICADO REFLEJA LA SITUACION JURIDICA DEL INMUEBLE
HASTA LA FECHA Y HORA DE SU EXPEDICION"**

No tiene validez sin la firma del registrador en la ultima página

PERSONAL --- RADICADO.68001-31-003-006-2017-00263-00

PERSONAS QUE INTERVIENEN EN EL ACTO (X-Titular de derecho real de dominio,I-Titular de dominio incompleto)

DE: NIÑO MERCHAN JOSE RAUL

CC# 2085872

A: CACERES ORDOÑEZ EDGAR

CC# 91215345 X

ANOTACION: Nro 008 Fecha: 28-02-2023 Radicación: 2023-300-6-6767

Doc: SENTENCIA . DEL 17-02-2023 JUZGADO CIVIL DEL CIRCUITO DE LOS PATIOS DE SAN JOSE DE CUCUTA

VALOR ACTO: \$460.000,000

ESPECIFICACION: MODO DE ADQUISICION: 0179 ACUERDO DE REORGANIZACION ART. 36 LEY 1116 DE 2006 JUNTO CON OTROS INMUEBLES

PERSONAS QUE INTERVIENEN EN EL ACTO (X-Titular de derecho real de dominio,I-Titular de dominio incompleto)

DE: CACERES ORDOÑEZ EDGAR

CC# 91215345

A: LEON MARTINEZ ANTONO JOSE

CC# 13470220 X 100%

ANOTACION: Nro 009 Fecha: 04-05-2023 Radicación: 2023-300-6-14732

Doc: AUTO 525 DEL 17-04-2023 JUZGADO CIVIL DEL CIRCUITO DE LOS PATIOS

VALOR ACTO: \$0

ESPECIFICACION: OTRO: 0900 OTRO RATIFICACIÓN DE INSCRIPCIÓN POR PARTE DEL DESPACHO JUDICIAL

PERSONAS QUE INTERVIENEN EN EL ACTO (X-Titular de derecho real de dominio,I-Titular de dominio incompleto)

DE: JUZGADO CIVIL DEL CIRCUITO DE LOS PATIOS

ANOTACION: Nro 010 Fecha: 12-03-2024 Radicación: 2024-300-6-8036

Doc: ESCRITURA 370 DEL 23-02-2024 NOTARIA DECIMA DE BUCARAMANGA

VALOR ACTO: \$125,672,000

ESPECIFICACION: MODO DE ADQUISICION: 0125 COMPRAVENTA MODALIDAD: (NOVIS)

PERSONAS QUE INTERVIENEN EN EL ACTO (X-Titular de derecho real de dominio,I-Titular de dominio incompleto)

DE: LEON MARTINEZ ANTONO JOSE

CC# 13470220

A: QUIROGA SARMIENTO MAURICIO

CC# 91487230 X

ANOTACION: Nro 011 Fecha: 28-10-2024 Radicación: 2024-300-6-36561

Doc: ESCRITURA 2282 DEL 18-10-2024 NOTARIA DECIMA DE BUCARAMANGA

VALOR ACTO: \$127,000,000

ESPECIFICACION: MODO DE ADQUISICION: 0125 COMPRAVENTA MODALIDAD: (NOVIS)

PERSONAS QUE INTERVIENEN EN EL ACTO (X-Titular de derecho real de dominio,I-Titular de dominio incompleto)

DE: QUIROGA SARMIENTO MAURICIO

CC# 91487230

A: OSMA REY EDWIN

CC# 91492060 X

ANOTACION: Nro 012 Fecha: 10-04-2025 Radicación: 2025-300-6-11972

Doc: ESCRITURA 0686 DEL 08-04-2025 NOTARIA DECIMA DE BUCARAMANGA

VALOR ACTO: \$0

ESPECIFICACION: GRAVAMEN: 0219 HIPOTECA ABIERTA SIN LIMITE DE CUANTIA



OFICINA DE REGISTRO DE INSTRUMENTOS PUBLICOS DE BUCARAMANGA
CERTIFICADO DE TRADICION
MATRICULA INMOBILIARIA

Certificado generado con el Pin No: 2510083716122572020

Nro Matrícula: 300-399877

Pagina 5 TURNO: 2025-300-1-218679

Impreso el 8 de Octubre de 2025 a las 05:17:56 PM

**"ESTE CERTIFICADO REFLEJA LA SITUACION JURIDICA DEL INMUEBLE
HASTA LA FECHA Y HORA DE SU EXPEDICION"**

No tiene validez sin la firma del registrador en la ultima página

PERSONAS QUE INTERVIENEN EN EL ACTO (X-Titular de derecho real de dominio,I-Titular de dominio incompleto)

DE: OSMÁ REY EDWIN

CC# 91492060 X

A: SANCHEZ REYES JIMMY

CC# 13870643

ANOTACION: Nro 013 Fecha: 26-05-2025 Radicación: 2025-300-6-17121

Doc: CERTIFICADO 150 DEL 02-05-2025 NOTARIA QUINTA DE BUCARAMANGA

VALOR ACTO: \$76,000

Se cancela anotación No: 1

ESPECIFICACION: CANCELACION: 0843 CANCELACION POR VOLUNTAD DE LAS PARTES LIBERACIÓN PARCIAL HIPOTECA ABIERTA DE CUANTIA INDETERMINADA O ILIMITADA. ESCRITURA N° 3979 DEL 02/9/2013, NOTARIA QUINTA DE BUCARAMANGA

PERSONAS QUE INTERVIENEN EN EL ACTO (X-Titular de derecho real de dominio,I-Titular de dominio incompleto)

DE: NIÑO MERCHAN JOSE RAUL

CC# 2085872

A: CACERES ORDOÑEZ EDGAR

CC# 91215345

NRO TOTAL DE ANOTACIONES: *13*

SALVEDADES: (Información Anterior o Corregida)

FIN DE ESTE DOCUMENTO

El interesado debe comunicar al registrador cualquier falla o error en el registro de los documentos

USUARIO: Realtech

TURNO: 2025-300-1-218679

FECHA: 08-10-2025

EXPEDIDO EN: BOGOTÁ

ZAINE SUSANA AWAD LOPEZ

REGISTRADOR PRINCIPAL