



QR validez del avalúo



**AVALÚOS - CONSTRUCTORA - INTERVENTORÍA**  
**Informe de Valuación de un Inmueble de uso Vivienda Urbano**

Fecha del avalúo		Fecha de visita	21/10/2025
Dirigido a	Caja Promotora de Vivienda Militar y de Policía		
Dirección	DG 27 # 2 A ESTE - 12 APTO		
Barrio	Casalinda I		
Ciudad	Soacha		
Departamento	Cundinamarca		
Propietario	GONZALEZ AGUIRRE AMED - LIZARAZO SIERRA MIRIAM		

Oficina: CI 151 #18A-34 OF. 505 Bogotá; PBX: 6019159007 Ext. 101  
Página web: <https://losrosales.com/> Email: [avaluos@losrosales.com](mailto:avaluos@losrosales.com)  
Bogotá D.C.-COLOMBIA



## AVALÚOS - CONSTRUCTORA - INTERVENTORÍA

Bogotá D.C.,

Señor(es):

**Caja Promotora de Vivienda Militar y de Policía**

Avalúo solicitado por: JOHN JAIRO CARVAJAL TEPUD

Ciudad

Apreciado(s) Señor(es)

Atendiendo su amable solicitud, adjunto a la presente le estamos enviando el informe de Valuación correspondiente al Valor de Mercado del bien inmueble de propiedad de **GONZALEZ AGUIRRE AMED - LIZARAZO SIERRA MIRIAM** ubicado en la DG 27 # 2 A ESTE - 12 APTO Casalinda I , de la ciudad de Soacha.

Para la determinación del valor comercial del inmueble objeto de avalúo, de acuerdo con lo establecido en el Decreto 1420 del 24 de julio de 1998 y su correspondiente resolución reglamentaria Resolución 620 del 23 de septiembre de 2008 expedida por el Instituto Geográfico Agustín Codazzi, por la cual se establecen los procedimientos para los avalúos ordenados dentro del marco de la Ley 388 de 1997.

Según los criterios analizados, nuestro Avalúo arrojó un valor de \$149,950,436 pesos m/cte (Ciento cuarenta y nueve millones novecientos cincuenta mil cuatrocientos treinta y seis).


Atentamente,

**Los Rosales Constructora Inmobiliaria S.A.S.**  
CESAR ALFONSO JIMENEZ QUINTERO

Oficina: Cl 151 #18A-34 OF. 505 Bogotá; PBX: 6019159007 Ext. 101  
Página web: <https://losrosales.com/> Email: [avaluos@losrosales.com](mailto:avaluos@losrosales.com)  
Bogotá D.C.-COLOMBIA

VALOR COMERCIAL						
Tipo de Área	Descripción	Área	Unidad	Valor unitario	%	Valor total
Area Privada	DG 27 2A ESTE 12 AP 2	61.84	M2	\$2,424,813.00	100.00%	\$149,950,435.92
TOTALES					100%	\$149,950,436
Valor en letras Ciento cuarenta y nueve millones novecientos cincuenta mil cuatrocientos treinta y seis Pesos Colombianos						

Perito actuante



ANDRES FERNANDO ROMERO BALAGUERA

RAANro: AVAL-14254793 C.C: 14254793

Firmado electrónicamente en AvalSign.

Fecha: 2025-10-21 14:46:00

C.C:

Visador

VALORES/TIPO DE AREA			INFORMACIÓN UVR	
	Terreno	Construcción	Valor UVR	1
Integral	0	0	Valor del avalúo en UVR	149,950,435.92
Proporcional	0	0	Valor asegurable	149,950,436
% valor proporcional		100	Tiempo esperado comercialización	12
Calificación garantía				
Observación calificación				
Observación				

Código	LRCAJA-98357740	Propósito	Modelo 8-14	Tipo avalúo	valor comercial
Datos del dirigido a:					
Dirigido A	Caja Promotora de Vivienda Militar y de Policía				
Tipo identificación	NIT.	Documento	NIT 860021967-7	Email	
Datos del solicitante:					
Solicitante	JOHN JAIRO CARVAJAL TEPUD				
Tipo identificación	C.C.	Documento	98357740	Teléfono	3125164994
Email	jjcartel80@gmail.com				
Datos del propietario:					
Propietario	GONZALEZ AGUIRRE AMED - LIZARAZO SIERRA MIRIAM				
Tipo identificación	C.C.	Documento	19346610 - 20525152	Ocupante	Desocupado
Datos del inmueble objeto de avalúo:					
Dirección	DG 27 # 2 A ESTE - 12 APTO				
Conjunto	CONJUNTO CASA LINDA URBANIZACIÓN SAN MATEO I ETAPA				
Ciudad	Soacha	Departamento	Cundinamarca	Estrato	3
Sector	Urbano	Barrio	Casalinda I	Ubicación	Construcción
Tipo Inmueble	Apartamento	Tipo subsidio	VIS vivienda de interes Social	Sometido a PH	Si
Observación	<p><b>Al inmueble se llega así:</b> El inmueble se encuentra cerca a la autopista sur, vía principal de acceso al sector.</p> <p><b>Distribución del inmueble:</b> Piso 1: Escalera. Piso 2: Sala, comedor, cocina, zona de ropas, patio interno, 3 habitaciones y baño social.</p> <p><b>Características adicionales:</b> El inmueble objeto de avalúo cuenta con servicios públicos (agua, energía y gas); los contadores instalados son independientes, funcionales y exclusivos.</p> <p><b>NOTA NOMENCLATURA</b></p> <p>Durante la inspección física realizada se verificó que la nomenclatura vigente del inmueble corresponde a la <b>CL 25D 4B 16E P2</b>. Se adjunta el certificado oficial de nomenclatura expedido por la autoridad competente. En consecuencia, se recomienda realizar la correspondiente actualización en todos los documentos jurídicos relacionados con el</p>				

inmueble, a fin de garantizar coherencia y validez registral.

Uso actual	Vivienda	Piso inmueble	2																	
Clase inmueble	Bifamiliar	Otro		Método evaluación	MERCADO															
Justificación de Metodología	Para la determinación del valor comercial del inmueble objeto de avalúo, de acuerdo con lo establecido en el <b>Decreto 1420 del 24 de julio de 1998</b> y su correspondiente resolución reglamentaria <b>Resolución 620 del 23 de septiembre de 2008</b> expedida por el Instituto Geográfico Agustín Codazzi, por la cual se establecen los procedimientos para los avalúos ordenados dentro del marco de la <b>Ley 388 de 1997</b> ; <b>se utiliza el siguiente (s) método(s): MÉTODO DE COMPARACIÓN O DE MERCADO:</b> Es la técnica valuatoria que busca establecer el valor comercial del bien, a partir del estudio de las ofertas o transacciones recientes, de bienes semejantes y comparables al del objeto de avalúo. Tales ofertas o transacciones deberán ser clasificadas, analizadas e interpretadas para llegar a la estimación del valor comercial.																			
<table><tr><th>ÁREAS JURÍDICAS</th><th>UND</th><th>VALOR</th></tr><tr><td>AREA PRIVADA</td><td>M2</td><td>61.84</td></tr></table>			ÁREAS JURÍDICAS	UND	VALOR	AREA PRIVADA	M2	61.84	<table><tr><th>ÁREAS CATASTRAL</th><th>UND</th><th>VALOR</th></tr><tr><td>AREA</td><td>M2</td><td>84</td></tr><tr><td>AVALUO CATASTRAL 2025</td><td>PESOS</td><td>96.375.000</td></tr></table>			ÁREAS CATASTRAL	UND	VALOR	AREA	M2	84	AVALUO CATASTRAL 2025	PESOS	96.375.000
ÁREAS JURÍDICAS	UND	VALOR																		
AREA PRIVADA	M2	61.84																		
ÁREAS CATASTRAL	UND	VALOR																		
AREA	M2	84																		
AVALUO CATASTRAL 2025	PESOS	96.375.000																		
<table><tr><th>ÁREAS MEDIDAS EN VISITA</th><th>UND</th><th>VALOR</th></tr><tr><td>AREA PRIVADA MEDIDA</td><td>M2</td><td>61.31</td></tr></table>			ÁREAS MEDIDAS EN VISITA	UND	VALOR	AREA PRIVADA MEDIDA	M2	61.31	<table><tr><th>ÁREAS VALORADAS</th><th>UND</th><th>VALOR</th></tr><tr><td>AREA PRIVADA VALORADA</td><td>M2</td><td>61.84</td></tr></table>			ÁREAS VALORADAS	UND	VALOR	AREA PRIVADA VALORADA	M2	61.84			
ÁREAS MEDIDAS EN VISITA	UND	VALOR																		
AREA PRIVADA MEDIDA	M2	61.31																		
ÁREAS VALORADAS	UND	VALOR																		
AREA PRIVADA VALORADA	M2	61.84																		
Perspectivas de valoración	De acuerdo a las condiciones del sector y a la dinámica de mercado del mismo se consideran perspectivas de valoración medias																			
Actualidad edificadora	No se observó actividad edificadora en su entorno inmediato.																			
Comportamiento Oferta y Demanda	Del análisis del segmento del mercado relativo a los inmuebles comparables con el que se valora se deduce que la oferta en la zona es media y se considera que la demanda es media.																			
Reglamentación urbanística:	Inmueble sometido a régimen de propiedad horizontal; Ley 675 de agosto 3 de 2001, certificado de tradición adjunto. <b>Ordenamiento territorial vigente a la fecha del informe:</b> Acuerdo No. 46 de diciembre 27 de 2.000, por medio de la cual se adopta el POT del municipio de Soacha.																			

ESCRITURAS				
Nro. escritura	Tipo	Fecha	Notaria	Ciudad
55158	EscrituraDePropiedad	21/12/1992	15	Bogotá D.C.
MATRÍCULAS				
Nro. Matrícula	Fecha	Coeficiente	Cédula catastral	Detalle
051-15447	07/09/2025	50.22%	2575401020000037 80909900000018	AP 2
Observación	NOTA: Limitaciones al dominio, se recomienda levantar: Especificación: Hipoteca, anotación 004.			

Observación	El inmueble cuenta con una zona de garaje en el primer piso.
-------------	--

SERVICIOS PÚBLICOS			AMOBAMIENTo URBANO		
	Sector	Inmueble		Sector	
Energía	SI	SI	Alumbrado	SI	
Acueducto	SI	SI	Arborizacion	SI	
Alcantarillado	SI	SI	Alamedas	NO	
Gas	SI	SI	Ciclo rutas	NO	
CARACTERISTICAS					
Uso predominante	Residencial	Área de actividad	Residencial.	Demanda / Interés	Media
Estrato	3	Barrio legal	Si	Topografia	Plana
Transporte	Bueno	Condiciones de salubridad	Bueno		

EQUIPAMIENTO			VIAS, ANDENES Y SARDINELES		
	Nivel	Nivel Distancia		Sector	Conservación
Zonas recreativas	Bueno	mas de 500	Andenes	SI	Bueno
Áreas verdes	Bueno	mas de 500	Sardineles	SI	Bueno
Estacionamiento	Bueno	0-100	Vías pavimentadas	SI	Bueno
Asistencial	Bueno	mas de 500	Tipo de vía	Vehicular Pavimentada.	
Escolar	Bueno	mas de 500			
Comercial	Bueno	100-200			
IMPACTO AMBIENTAL					
Aire	NO	Basura	NO	Inseguridad	NO
Ruido	NO	Aguas	NO	Otro	NO
Observación:	El sector cuenta con buen amoblamiento urbano, y vías de acceso en buen estado. Impacto ambiental negativo evidente en el momento de la visita.				

Escritura de Propiedad Horizontal	55158		Fecha escritura	21/12/1992	
Notaria escritura	15		Ciudad escritura	Bogotá D.C.	
Valor administración	0	Total unidades	2	Terraza comunal	No
Ubicación	Apartamento Interior	# Pisos edificio	2	Porteria	No
Horario vigilancia	24 horas	Tanque	No	Cancha	No
Zonas verdes	No	Shut	No	Citófono	No
Aire acondicionado	No	Teatrino	No	Sauna	No
Club	No	Bomba eyectora	No	Gimnasio	No



Bicicletero	No	Garaje visitante	No	Golfito	No
Calefacción	No	Planta eléctrica	No	Jardín infantil	No
Piscinas	No	Ascensores	No	#Ascensores	0
#Sotanos	0				
Observación	Escritura: 55158, Fecha escritura: 21/12/1992, Notaría escritura: 15, Ciudad escritura: Bogotá D.C., Administración: 0, Total unidades: 2, Ubicación: Apartamento Interior, Nro. Pisos: 2, Portería: No, Horario vigilancia: 24 horas, Nro. Sótanos: 0, Ascensores: No, Nro. Ascensores: 0				

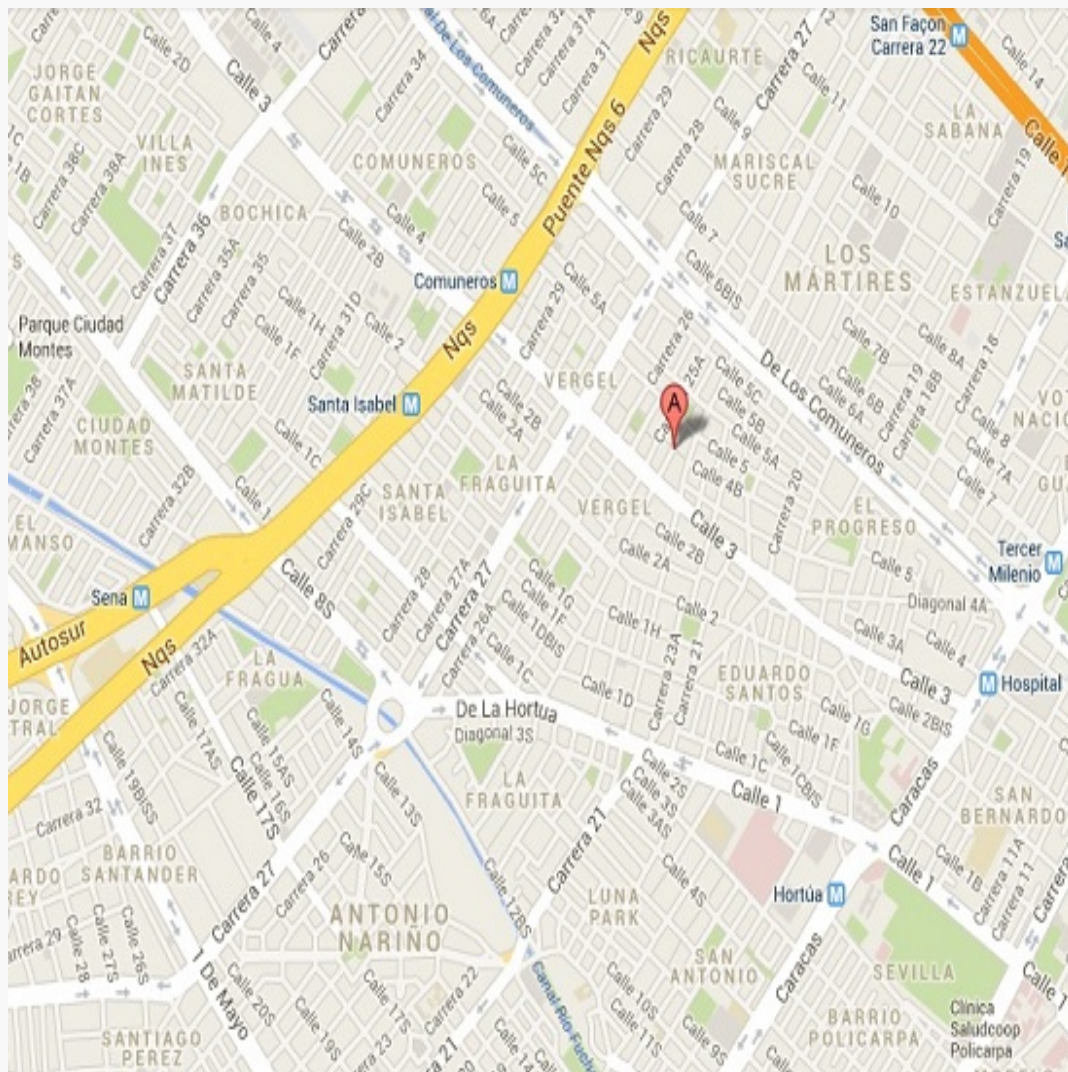
Estado de la conservación	Bueno	Estructura	Tradicional	Estructura reforzada	NO
Material construcción	Bloque	Tipo estructura	Porticos:Vigas_Columnas		
Daños por Sismos	NO	Ajustes sismos resistentes	NO	Cubierta	teja de fibrocemento
Fachada	pañete y pintura	Ancho fachada	6-9 metros	Irregularidad planta	No
Irregularidad altura	No	Tipologia vivienda	Edificio en Altura - Piso en Manzana	Otro tipologia vivienda	
Año construcción	1984	Edad Inmueble	41	Vida útil	100
Estado construcción	Usada	%Avance	100		
Licencia const.	S/I.				
Observación	Estructura en aparente buen estado de conservación en el momento de la visita, no se observa grietas o fallas a simple vista.				

INFORMACIÓN DEPENDENCIAS					
Sala	1	Comedor	1	Cocina	Sencilla
Baños Sociales	1	Patio interior	1	Habitaciones	3
Closet	0	Baños privados	0	Estar	0
Bodega	0	Estudio	0	Cuarto servicio	0
Baños servicio	0	Zona ropas	1	Local	0

Balcón	0	Jardin	No	Zona verde	No
Oficina	0	Ventilación	Bueno	Iluminación	Bueno
Observación	Apartamento. Consta de: Piso 1: Escalera. Piso 2: Sala, comedor, cocina, zona de ropas, patio interno, 3 habitaciones y baño social, Ventilación: Bueno, Iluminación: Bueno				

	Sala	Comedor	Cocina	Baño	Piso	Techo	Muro	Carpintería
Calidad	Normal	Normal	Normal	Normal	Normal	Normal	Normal	Normal
Estado	Bueno.	Bueno.	Bueno.	Bueno.	Bueno.	Bueno.	Bueno.	Bueno.
Observación	Los acabados de la vivienda presentan una calidad normal, adecuada para su uso residencial, con elementos convencionales que cumplen correctamente su función. El estado general de conservación es bueno, sin evidencias de deterioros significativos, mostrando mantenimiento regular y condiciones que permiten una habitabilidad confortable.							

DG 27 # 2 A ESTE - 12 APTO | Casalinda I | Soacha | Cundinamarca



MAGNA SIRGAS: 4.5790226  
GEOGRAFICAS : 4° 34' 44.4828''

MAGNA SIRGAS: -74.2067208  
GEOGRAFICAS : 74° 12' 24.1956''

#	DIRECCION	# PISO	VALOR VENTA	NEG	VALOR DEPURADO	# GARAJE	VALOR UNIDAD GARAJE	# DEPOSITO Y OTROS	VALOR DEPOSITO Y OTROS	VALOR M2	TELEFONO
1	B. CASALINDA SAN MATEO	2	\$130,000,000	0.95	\$123,500,000		\$		\$	\$2,245,454.55	3112389485
2	B. CASALINDA SAN MATEO	2	\$155,000,000	0.90	\$139,500,000		\$		\$	\$2,583,333.33	3142961050
3	B. CASALINDA SAN MATEO	5	\$125,000,000	0.90	\$112,500,000		\$		\$	\$2,445,652.17	3208007479
Del inmueble		2		.	.	0		0			

#	EDAD	AREA CONSTRUIDA	AREA PRIVADA	FACTOR ACABADOS	FACTOR EDAD	FACTOR PISO	FACTOR TAMANO	FACTOR UBICACION	FACTOR HOMOLOGACION	RESULTADOS
1	41	55	55	1.0	1.0	1.0	1.0	1.0	1	\$2,245,454.55
2	41	54	54	1.0	1.0	1.0	1.0	1.0	1	\$2,583,333.33
3	41	46	46	1.0	1.0	1.0	1.0	1.0	1	\$2,445,652.17
	41									
									PROMEDIO	\$2,424,813.35
									DESV. STANDAR	\$169,900.59
									COEF. VARIACION	7.01%

VALOR MÁXIMO	POR Mt2	\$2,594,713.94	TOTAL	\$160,457,109.93
VALOR MÍNIMO	POR Mt2	\$2,254,912.76	TOTAL	\$139,443,805.20
VALOR TOTAL	\$149,950,435.92			

Observaciones:
Enlaces: 1- <a href="https://www.fincaraiz.com.co/apartamento-en-venta-en-soacha/192839721?_gl=1*1nhs9o5*_up*MQ..*_gs*MQ..&amp;gclid=CjwKCAjw3tzHBbBREIwA1MJoUkC_0noAGP5IZ1nnN3MZoO1Do9QVoFVDW_-Hv1SKobdpF5J9hR1HpsheCovEQAvD_BwE&amp;qbraid=0AAAAADxcnHhVe-382qbQV9wZgAGId7zQa#">https://www.fincaraiz.com.co/apartamento-en-venta-en-soacha/192839721?_gl=1*1nhs9o5*_up*MQ..*_gs*MQ..&amp;gclid=CjwKCAjw3tzHBbBREIwA1MJoUkC_0noAGP5IZ1nnN3MZoO1Do9QVoFVDW_-Hv1SKobdpF5J9hR1HpsheCovEQAvD_BwE&amp;qbraid=0AAAAADxcnHhVe-382qbQV9wZgAGId7zQa#</a> 2- <a href="https://www.fincaraiz.com.co/apartamento-en-venta-en-san-mateo-soacha/10873910?_gl=1*1jevja*_up*MQ..*_gs*MQ..&amp;gclid=CjwKCAjw3tzHBbBREIwA1MJoUkC_0noAGP5IZ1nnN3MZoO1Do9QVoFVDW_-Hv1SKobdpF5J9hR1HpsheCovEQAvD_BwE&amp;qbraid=0AAAAADxcnHhVe-382qbQV9wZgAGId7zQa#">https://www.fincaraiz.com.co/apartamento-en-venta-en-san-mateo-soacha/10873910?_gl=1*1jevja*_up*MQ..*_gs*MQ..&amp;gclid=CjwKCAjw3tzHBbBREIwA1MJoUkC_0noAGP5IZ1nnN3MZoO1Do9QVoFVDW_-Hv1SKobdpF5J9hR1HpsheCovEQAvD_BwE&amp;qbraid=0AAAAADxcnHhVe-382qbQV9wZgAGId7zQa#</a> 3- <a href="https://www.fincaraiz.com.co/apartamento-en-venta-en-san-mateo/192974826?_gl=1*1ur1b3*_up*MQ..*_gs*MQ..&amp;gclid=CjwKCAjw3tzHBbBREIwA1MJoUkC_0noAGP5IZ1nnN3MZoO1Do9QVoFVDW_-Hv1SKobdpF5J9hR1HpsheCovEQAvD_BwE&amp;qbraid=0AAAAADxcnHhVe-382qbQV9wZgAGId7zQa#">https://www.fincaraiz.com.co/apartamento-en-venta-en-san-mateo/192974826?_gl=1*1ur1b3*_up*MQ..*_gs*MQ..&amp;gclid=CjwKCAjw3tzHBbBREIwA1MJoUkC_0noAGP5IZ1nnN3MZoO1Do9QVoFVDW_-Hv1SKobdpF5J9hR1HpsheCovEQAvD_BwE&amp;qbraid=0AAAAADxcnHhVe-382qbQV9wZgAGId7zQa#</a>

Plano

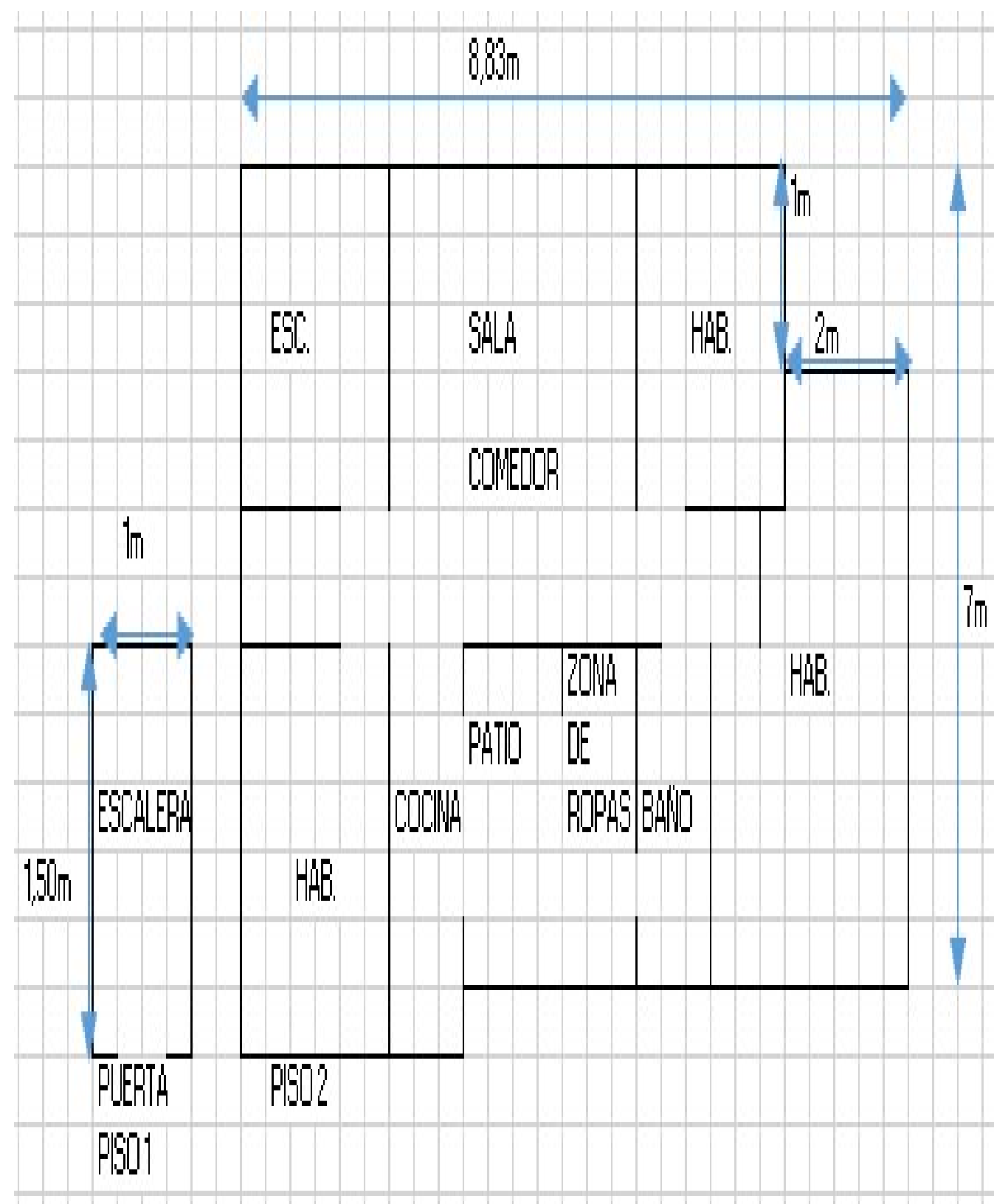




Foto Selfie



Vía frente al inmueble



Contador de Energia



Contador de Agua



Contador de Gas



Fachada del Inmueble



Fachada del Inmueble



Nomenclatura





Nomenclatura



Nomenclatura



Puerta de entrada



Puerta de entrada



Sala Comedor



Cocina



Zona de Ropas



Escalera del inmueble





Habitación 1



Habitación 2



Habitación 3



Baño Social 1



Patio Interior



Otras Zonas Sociales-CJ



**VOCABULARIO: PRECIO:** Es un término que se utiliza para la cuantía que se solicita, ofrece o paga por un bien o servicio. El precio de venta es un hecho histórico. **COSTO:** es el precio pagado por los bienes y servicios o la cantidad exigida para crear o producir el bien o el servicio. **MERCADO:** un mercado es el entorno en el que se comercializan bienes y servicios entre compradores y vendedores a través de un mecanismo de precios. --- **AVALÚO:** Es el estudio o proceso mediante el cual se estima y documenta el valor de un bien o bien inmueble, servicio, actividad, cosa u objeto, de acuerdo a la apreciación personal expresada por un profesional que cuenta con los conocimientos técnicos, aplique normas y procedimientos generalmente aceptados en esta especialidad. --- **VALOR COMERCIAL:** Es el precio más probable en que se podría comercializar un bien, en las circunstancias prevalecientes a la fecha del avalúo, en un plazo razonable de exposición, en una transacción llevada a cabo entre un oferente y un demandante libre de presiones, bien informados.

**ABREVIACIONES: Apartamento:** APTO ó AP --- **TORRE:** TO --- **LOTE:** LO --- **CASA:** CS o CA --- **AVENIDA:** AV --- **CALLE:** CL --- **CARRERA:** CRA ó KR--- **Diagonal:** Diag. --- **Conjunto:** CJ --- **Edificio:** ED --- **Residencial:** Res --- **Etapas:** ET --- **SIN Estrato:** SE---**Matrícula inmobiliaria:** M.I.--- **Certificado de libertad y tradición:** CLT---- **SIN INFORMACIÓN:** S/I

----- **METODOLOGÍA:** Para la determinación del valor comercial del inmueble objeto de avalúo, de acuerdo con lo establecido en el **Decreto 1420 del 24 de julio de 1998** y su correspondiente resolución reglamentaria **Resolución 620 del 23 de septiembre de 2008** expedida por el Instituto Geográfico Agustín Codazzi, por la cual se establecen los procedimientos para los avalúos ordenados dentro del marco de la **Ley 388 de 1997:**

**1. Método de comparación o de mercado:** Es la técnica valuatoria que busca establecer el valor comercial del bien, a partir del estudio de las ofertas o transacciones recientes, de bienes semejantes y comparables al del objeto de avalúo. Tales ofertas o transacciones deberán ser clasificadas, analizadas e interpretadas para llegar a la estimación del valor comercial.

**2. Método de capitalización de rentas o ingresos:** Es la técnica valuatoria que busca establecer el valor comercial de un bien, a partir de las rentas o ingresos que se puedan obtener del mismo bien, o inmuebles semejantes y comparables por sus características físicas, de uso y ubicación, trayendo a valor presente la suma de los probables ingresos o rentas generadas en la vida remanente del bien objeto de avalúo, con una tasa de capitalización o interés.

**3. Método de costo de reposición:** Es el que busca establecer el valor comercial del bien objeto de avalúo a partir de estimar el costo total de la construcción a precios de hoy, un bien semejante al del objeto de avalúo, y restarle la depreciación acumulada. Para la depreciación de las construcciones se deben emplear modelos continuos y no los discontinuos o en escalera. Deberá adoptarse un sistema que tenga en cuenta la edad y el estado de conservación, tal como lo establece Fitto y Corvini.

**4-) Método o técnica Residual:** Es el que busca establecer el valor comercial del bien, normalmente para el terreno, a partir de estimar el monto total de las ventas de un proyecto de construcción, acorde con la reglamentación urbanística vigente y de conformidad con el mercado del bien final vendible, en el terreno objeto de avalúo. Este método (técnica) debe desarrollarse bajo el principio de mayor y mejor uso.

**El valuador confirma que:** el informe de valuación es confidencial para las partes, hacia quien está dirigido o sus asesores profesionales, para el propósito específico del encargo; no se acepta ninguna responsabilidad ante ninguna tercera parte, y el valuador no acepta ninguna responsabilidad por la utilización inadecuada del informe. Se prohíbe la publicación del informe en todo o en parte, o cualquier referencia al mismo, o a las cifras de valuación contenidas en él, o los nombres y afiliación profesional de los valuadores, sin el consentimiento escrito del Valuador. ---- **El profesional que firma** declara que no tiene hoy, ni espera tener en el futuro, interés en la propiedad valorada; ni participación en los usos que se hagan del avalúo, ni con las personas que participen en la operación. Ha inspeccionado el inmueble personalmente y/o su equipo de trabajo con RAA vigente, y la información es la observada; los inconvenientes y limitaciones que pueda tener el bien y su

vecindario, están mencionados. Además, se mantendrá un nivel de confidencialidad, acorde a las exigencias de **Los Rosales Constructora Inmobiliaria S.A.S.** ---No es responsabilidad del valuador, el uso de este informe, para un fin distinto al que fue solicitado. --- **La valuación se llevó a cabo conforme a un código de ética** y normas de conducta. El Valuador ha cumplido los requisitos de formación de su profesión. Se adjunta el registro RAA de evaluador en el presente informe. Las descripciones de hechos presentadas en el informe son correctas hasta donde el Valuador alcanza a conocer. Los análisis y resultados solamente se ven restringidos por las hipótesis y condiciones restrictivas que se describen en el informe.

La compañía valuadora así como el valuador no serán responsables de la veracidad de la información urbanística que afecte o haya afectado el inmueble objeto del predio en el momento de la realización del avalúo. El evaluador deberá dejar consignadas las inconsistencias que observe. --- **La compañía valuadora** así como el valuador no serán responsables de la veracidad de la información y ubicación del bien, informada por el solicitante; los antecedentes de propiedad asentados en el presente Avalúo es la contenida en la documentación oficial proporcionada por el solicitante del propio Avalúo y/o propietario del bien a valorar y/o entidad pública o privada solicitante del avalúo, la cual asumimos como correcta y se recibe de buena fe. Entre ella, podemos mencionar la escritura de propiedad o propiedad horizontal, certificado de libertad y tradición, entre otros. --- **El presente Avalúo es de USO exclusivo del(os) solicitante(s)** para el destino o propósito expresado en el mismo, por lo que no podrá ser utilizado para fines distintos. --- **La presente tasación no constituye un dictamen estructural, de cimentación, de hidrología, de suelos, de sismología,** o de cualquier otra rama de la ingeniería civil o la arquitectura, por lo tanto, no puede ser utilizado para fines relacionados con esas ramas ni se asume responsabilidad por vicios ocultos u otras características del inmueble que no puedan ser apreciadas en una visita normal de inspección física para efectos de tasación. Incluso cuando se aprecien algunas características que puedan constituir anomalías con respecto al estado de conservación normal -**según la vida útil consumida** de un inmueble o a su estructura, el valuador no asume mayor responsabilidad que así indicarlo cuando son detectadas, ya que aunque se presenten estados de conservación malos o ruinosos, es obligación del perito realizar la tasación según los criterios y normas vigentes y aplicables según el propósito del mismo. -- **No se han tenido** en cuenta en la elaboración del presente informe, posibles contingencias o afectaciones de orden jurídico, tales como: Titulación, Modos de Adquisición de Dominio, limitaciones de dominio, Contratos de Tenencia, Demandas Pendientes y en general cualquier asunto de carácter legal. El valor asignado se entiende como valor presente del inmueble tal y como se encontraba al momento de efectuar la visita de inspección. **Por tales motivos, el presente avalúo, no representa en ninguno de los casos un estudio de títulos.** --- Los valores comerciales asignados a los inmuebles, tienen que ver directamente con el área determinada en los documentos públicos suministrados por el interesado y/o áreas susceptibles de legalizar de acuerdo a la normatividad aplicable. --**Vigencia del avalúo: decretos 1420/1998 y 422/2000**, expedidos por el Ministerio de Hacienda y Crédito Público y ministerio de Desarrollo Económico, el presente avalúo tiene una **vigencia de un año**, contado desde la fecha expedición, siempre y cuando las condiciones físicas, intrínsecas, extrínsecas y normativas del inmueble valuado, no sufran cambios significativos, así como tampoco se presenten variaciones representativas del mercado inmobiliario comparable. Por otra parte, el **Decreto 145/2000**, "por medio del cual se establecen las condiciones de los créditos de vivienda individual a largo plazo, el avalúo practicado para tal fin, debe encontrarse dentro de los **seis (6) meses** anteriores al otorgamiento del crédito" --- **FAVORABILIDAD:** La finalidad de un proceso valuatorio, es dar valor, por tal motivo cuando se da un concepto de favorabilidad, este está sujeto al cumplimiento de las políticas exigidas por la entidad a la que se le está dirigiendo el avalúo, la cual establece los requisitos para dar un concepto, de acuerdo a los requerimientos internos de dicha entidad. La favorabilidad es un concepto independiente al valor del avalúo, el cual no se afecta por dicho concepto. NO es responsabilidad del perito y/o de Los Rosales dicho concepto, el cual se aporta de buena fe, es responsabilidad de a quien se dirige el avalúo verificar de acuerdo a sus políticas.

**FINAL DEL INFORME AVALÚO LRCAJA-98357740**





PIN de Validación: b48b0ad8



**Autorreguladora de Avaluadores ARAV (antes ANAV)**  
NIT: 900870027-5

**Entidad Reconocida de Autorregulación mediante la Resolución 26408 del 19 de Abril de 2018 de la Superintendencia de Industria y Comercio**

El señor(a) ANDRES FERNANDO ROMERO BALAGUERA, identificado(a) con la Cédula de ciudadanía No. 14254793, se encuentra inscrito(a) en el Registro Abierto de Avaluadores, desde el 04 de Mayo de 2018 y se le ha asignado el número de avaluador AVAL-14254793.

Al momento de expedición de este certificado el registro del señor(a) ANDRES FERNANDO ROMERO BALAGUERA se encuentra inscrito en las siguientes categorías y alcances:

#### Categoría 1 Inmuebles Urbanos

##### Alcance

- Casas, apartamentos, edificios, oficinas, locales comerciales, terrenos y bodegas situados total o parcialmente en áreas urbanas, lotes no clasificados en la estructura ecológica principal, lotes en suelo de expansión con plan parcial adoptado.

Fecha de inscripción  
04 Mayo 2018

Régimen  
Régimen Académico

#### Categoría 2 Inmuebles Rurales

##### Alcance

- Terrenos rurales con o sin construcciones como: viviendas, edificios, establos, galpones, cercas, sistemas de riego, drenaje, vías, adecuación de suelos, pozos, cultivos, plantaciones, lotes en suelo de expansión sin plan parcial adoptado, lotes para el aprovechamiento agropecuario, demás infraestructura de explotación situados totalmente en áreas rurales.

Fecha de inscripción  
10 Mar 2020

Régimen  
Régimen Académico

#### Categoría 4 Obras de Infraestructura

##### Alcance

- Estructuras especiales para proceso, acueductos y conducciones, presas, aeropuertos, muelles, demás construcciones civiles de infraestructura similar.

Fecha de inscripción  
10 Mar 2020

Régimen  
Régimen Académico



PIN de Validación: b48b0ad8



#### Categoría 6 Inmuebles Especiales

##### Alcance

- Incluye centros comerciales, hoteles, colegios, hospitales, clínicas y avance de obras. Incluye todos los inmuebles que no se clasifiquen dentro de los numerales anteriores.

Fecha de inscripción  
10 Mar 2020

Régimen  
Régimen Académico

RAA AVALUO: LRCAJA-98357740 M.I.: 051-15447

#### Categoría 7 Maquinaria y Equipos y Maquinaria Móvil

##### Alcance

- Equipos eléctricos y mecánicos de uso en la industria, motores, subestaciones de planta, tableros eléctricos, equipos de generación, subestaciones de transmisión y distribución, equipos e infraestructura de transmisión y distribución, maquinaria de construcción, movimiento de tierra, y maquinaria para producción y proceso. Equipos de cómputo: Microcomputadores, impresoras, monitores, módems y otros accesorios de estos equipos, redes, main frames, periféricos especiales y otros equipos accesorios de estos. Equipos de telefonía, electromedicina y radiocomunicación. Transporte Automotor: vehículos de transporte terrestre como automóviles, camperos, camiones, buses, tractores, camiones y remolques, motocicletas, motociclos, mototriciclos, cuatrimotos, bicicletas y similares.

Fecha de inscripción  
10 Mar 2020

Régimen  
Régimen Académico

#### Categoría 8 Maquinaria y Equipos Especiales

##### Alcance

- Naves, aeronaves, trenes, locomotoras, vagones, teleféricos y cualquier medio de transporte diferente del automotor descrito en la clase anterior.

Fecha de inscripción  
10 Mar 2020

Régimen  
Régimen Académico

#### Categoría 10 Semovientes y Animales

##### Alcance

- Semovientes, animales y muebles no clasificados en otra especialidad.

Fecha de inscripción  
10 Mar 2020

Régimen  
Régimen Académico



PIN de Validación: b48b0ad8



Adicionalmente, ha inscrito las siguientes certificaciones de calidad de personas (Norma ISO 17024) y experiencia:

- Certificación expedida por Lonja de Propiedad Raíz Avaluadores y Constructores de Colombia, en la categoría Inmuebles Urbanos vigente hasta el 09 de Abril de 2022, inscrito en el Registro Abierto de Avaluadores, en la fecha que se refleja en el anterior cuadro.

NOTA: LA FECHA DE VIGENCIA DE LOS DOCUMENTOS ACÁ RELACIONADOS, ES INDEPENDIENTE DE LA VIGENCIA DE ESTE CERTIFICADO Y DIFERENTE DE LA VIGENCIA DE INSCRIPCIÓN EN EL RAA.

Los datos de contacto del Avaluador son:

Ciudad: BOGOTÁ, COLOMBIA

Dirección: CARRERA 89A # 77-127-23A-500

Teléfono: 3124024102

Correo Electrónico: superinmobiliariac@gmail.com

#### TRASLADOS DE ERA

ERA Origen	ERA Destino	Fecha traslado
Corporación Autorregulador Nacional de Avaluadores - ANA	Autorreguladora de Avaluadores ARAV (antes ANAV)	30 Abr 2019

Que revisados los archivos de antecedentes de procesos disciplinarios de la ERA Autorreguladora de Avaluadores ARAV (antes ANAV); no aparece sanción disciplinaria alguna contra el(la) señor(a) ANDRES FERNANDO ROMERO BALAGUERA, identificado(a) con Cédula de ciudadanía No. 14254793.

El(la) señor(a) ANDRES FERNANDO ROMERO BALAGUERA se encuentra al día con el pago sus derechos de registro, así como con la cuota de autorregulación con Autorreguladora de Avaluadores ARAV (antes ANAV).

Con el fin de que el destinatario pueda verificar este certificado se le asignó el siguiente código de QR, y puede escanearlo con un dispositivo móvil u otro dispositivo lector con acceso a internet, descargando previamente una aplicación de digitalización de código QR que son gratuitas. La verificación también puede efectuarse ingresando el PIN directamente en la página de RAA <http://www.raa.org.co>. Cualquier inconsistencia entre la información acá contenida y la que reporte la verificación con el código de debe ser inmediatamente reportada a Autorreguladora de Avaluadores ARAV (antes ANAV).



PIN DE VALIDACIÓN

b48b0ad8



PIN de Validación: b48b0ad8



El presente certificado se expide en la República de Colombia de conformidad con la información que reposa en el Registro Abierto de Avaluadores RAA, a los catorce (14) días del mes de Octubre del 2025 y tiene vigencia de 30 días calendario, contados a partir de la fecha de expedición.



Firma: \_\_\_\_\_  
Antonio Heriberto Salcedo Pizarro  
Representante Legal

**RAA AVALUO: LRCAJA-98357740 M.I.: 051-15447**