



QR validez del avalúo

INFORME DE AVALUO LRCAJA-1076325702

RESUMEN EJECUTIVO		ANTECEDENTES	
CLIENTE	ELISMAEL PEREA MOSQUERA	FECHA VISITA	16/10/2025
NIT / C.C CLIENTE	1076325702	FECHA INFORME	21/10/2025
DIRECCIÓN	CL 68F SUR 51 95 AP 516	DIRIGIDO A	Caja Promotora de Vivienda Militar y de Policía
SECTOR	Urbano Estrato 2	EDAD (AÑOS)	28
BARRIO	El Ensueño	REMODELADO	
CIUDAD	Bogotá D.C.	OCUPANTE	Desocupado
DEPARTAMENTO	Cundinamarca	TIPO DE INMUEBLE	Apartamento
PROPOSITO	Modelo 8-14	USO ACTUAL	Vivienda
TIPO AVALUO	valor comercial		
VALUADOR	GERMAN ANDRES SANDOVAL NUÑEZ		
IDENTIFICACIÓN	91528506		

ASPECTOS JURIDICOS

PROPIETARIO	YULI MERCED LEON SANCHEZ				
NUM.	2308 EscrituraDe	NOTARIA	37	FECHA	12/06/2000
ESCRITURA	Propiedad				
CIUDAD	Bogotá D.C.		DEPTO	Cundinamarca	
ESCRITURA					
CEDULA	002416030100305006				
CATASTRAL					
CHIP	AAA0017RRDM				
LICENCIA DE CONSTRUCCIÓN	PROTOCOLIZADA ESCRITURA DE PH				
NOMBRE DEL CONJUNTO/EDIFICIO	CONJUNTO RESIDENCIAL LOS ROBLES II ETAPA -PH				
VALOR ADMINISTRACIÓN	Tiene	MENSUALIDAD	133000	VRxM2	2817.2
COEFICIENTE DE COPROPIEDAD	0.58%				

M. INMOB.	Nº
50S-40295352	AP 516

OBSERVACIONES GENERALES

Al inmueble se llega así: Desde la av. el dorado, sobre la av. Boyacá, sentido norte-sur, hasta llegar a la intersección con la carrera 51, girando a la derecha en sentido occidente, para luego llegar a la calle 68f sur, esquina en donde se puede ingresar al predio.

Distribución del inmueble: Sala comedor, cocina con zona de ropas, alcoba principal con closet y baño privado, dos alcobas, una de ellas con closet, hall de alcobas y baño auxiliar.

Características adicionales: El inmueble objeto de avalúo cuenta con servicios públicos (agua, energía y gas); los contadores instalados son independientes, funcionales y exclusivos.

DEPENDENCIAS

Sala	1	Estudio	0	Alcobas	3
Comedor	1	Estar	0	B. priv	1
Cocina	Semilnt	AlcServ.	0	Terraza	
Zropa	1	BServ	0	Jardín	0
Patio	0	Bsocial	1	Balcón	0
Garajes		Exclusivo	NO	Sencillo	
Cubierto	NO	Privado	NO	Doble	
Descubierto	NO	Comunal	NO	Servidumb.	

ACABADOS

DETALLE	CALIDAD	ESTADO
Sala	Normal	Bueno.
Comedor	Normal	Bueno.
Cocina	Normal	Bueno.
Baño	Normal	Bueno.
Piso	Normal	Bueno.
Techo	Normal	Bueno.
Muro	Normal	Bueno.
Carpinteria	Normal	Bueno.

DOTACIÓN COMUNAL

Portería	Si	Bicicletero	No	Acensores	No
Piscinas	No	TerrazaComunal	No	JardinInfantil	No
PlantaElect.	No	Calefaccion	No	Golfito	No
Gar.Visit.	Si	Gimnasio	No	BombaEyectora	No
Porteria	Si	Tanque	Si	Cancha	No
ZonaVerde	Si	Shut	No	Citofono	No
Aire	No	Teatrino	No	Sauna	No

VALOR COMERCIAL \$ COP 173,496,750

VALOR ASEGURABLE \$ COP 173,496,750

CALIFICACIÓN DE GARANTÍA

FAVORABLE: Si

Observación de Favorabilidad

El inmueble es FAVORABLE para Caja Promotora de Vivienda Militar y de Policía Modelo 8-14

NOMBRES Y FIRMAS

CC. 91.528.506

GERMAN ANDRES SANDOVAL NUÑEZ
Perito Actuante
C.C: 91528506 RAA: AVAL-91528506
Firmado electrónicamente en AvalSign.
Fecha: 2025-10-20 22:27:00

RAA: AVAL-88229287 C.C: 88229287

CESAR ALFONSO JIMENEZ QUINTERO
RAA: AVAL-88229287 C.C: 88229287
Visador

INFORMACIÓN DE ÁREAS / NORMATIVIDAD

INFORMACIÓN DE ÁREA P.H.		Inmueble sometido a régimen de propiedad horizontal; Ley 675 de agosto 3 de 2001, certificado de tradición adjunto. Ordenamiento territorial vigente a la fecha del informe: Decreto 555 del 29 de diciembre de 2021 de Bogotá, mediante el cual se implementa el plan de ordenamiento territorial.
Área de actividad	Residencial.	
Uso principal	Vivienda	
Tipo de proyecto	Apartamento	
Total unidades de vivienda	180	
Garajes	No tiene No.	
Tipo de Garaje		

CONSTRUCCIÓN

ÁREAS JURÍDICAS	UND	VALOR	ÁREAS CATASTRAL	UND	VALOR
AREA CONSTRUIDA	M2		AREA	M2	47.21
AREA PRIVADA	M2	47.21	AVALUO CATASTRAL 2025	PESOS	98.372.000

ÁREAS MEDIDAS EN VISITA	UND	VALOR	ÁREAS VALORADAS	UND	VALOR
AREA PRIVADA MEDIDA	M2	47	AREA PRIVADA VALORADA	M2	47.21

OBSERVACIONES DE ÁREAS

CL 68F SUR 51 95 AP 516 | El Ensueño | Bogotá D.C. | Cundinamarca está sometido bajo régimen de propiedad horizontal según escritura publica No. 6348, fecha: 25/11/1997, Notaría: 37 y ciudad: Bogotá D.C..

SECTOR

Uso predominante	Residencial		Tiene / No tiene	Estado de conserv.
Demanda / interés	Media		Andenes	SI Bueno
			Sardineles	SI Bueno
			Vías Pavimentadas	SI Bueno
			Transporte Público	Bueno

	Nivel de equipamiento	Distancias aprox.		Sector	Predio
Comercial	Bueno	300-400	Acueducto	SI	SI
Escolar	Bueno	100-200	Alcantarillado	SI	SI
Asistencial	Bueno	mas de 500	Energía Eléctrica	SI	SI
Estacionamientos	Bueno	0-100	Gas Natural	SI	SI
Áreas verdes	Bueno	0-100			
Zonas recreativas	Bueno	0-100			

Amoblamiento Urbano
Paradero: NO Zonas verdes: Si Arborización: SI

Impacto Ambiental
Aire: NO Basura: NO Ruido: NO Cond.seguridad: NO Aguas servidas: NO

EDIFICACIÓN - ESTRUCTURA

Estado de construcción	Usada	Ajuste sismo resistente	SI
Tipo	VIS vivienda de interes Social	Cubierta	teja de fibrocemento
Avance(En construcción)	100%	Fachada	ladrillo a la vista
Estado de conservación	Bueno	Ancho Fachada	Mayor 9 metros
N° de Pisos	6	Irregularidad Planta	No
N° de Sótanos		Irregularidad Altura	No
Vida Útil	100	Tipología Vivienda	Edificio en Altura - Piso en bloque aislado
Vida Remanente	72	Año de Construcción	1997
Estructura	Tradicional	Comentarios de estructura	
Material de Construcción	Ladrillo	Estructura en aparente buen estado de conservación en el momento de la visita, no se observa grietas o fallas a simple vista.	
Fecha de Remodelación			
Daños previos	NO		
Ubicación	Apartamento Interior		

Oficina: Cl 151 #18A-34 OF. 505 Bogotá; PBX: 6019159007 Ext. 101
Página web: <https://losrosales.com/> Email: avaluos@losrosales.com

CUADRO DE VALORACIÓN

Tipo de Área	Descripción	Área	Unidad	Valor unitario	%	Valor total
Area Privada	Apartamento	47.21	M2	\$3,675,000.00	100.00%	\$173,496,750.00
TOTALES					100%	\$173,496,750
Valor en letras			Ciento setenta y tres millones cuatrocientos noventa y seis mil setecientos cincuenta Pesos Colombianos			

TOTAL COMERCIAL \$173,496,750

OFERTA Y DEMANDA

Tiempo esperado de comercialización (Meses):	12
Perspectivas de valoración:	De acuerdo a las condiciones del sector y a la dinámica de mercado del mismo se consideran perspectivas de valoración medias
Comportamiento Oferta y Demanda:	Del análisis del segmento del mercado relativo a los inmuebles comparables con el que se valora se deduce que la oferta en la zona es media y se considera que la demanda es media.
Actualidad edificadora:	No se observa actividad edificadora en su entorno inmediato.

SALVEDADES

Garaje: El inmueble objeto de avalúo, no cuenta con garaje, ni depósito, qué se encuentre registrado en los documentos suministrados.

Entorno: Vecindario con buen amueblamiento urbano, vías pavimentadas en concreto flexible y vías peatonales en concreto, en buen estado, sin impacto ambiental negativo evidente en el momento de la visita.

Propiedad horizontal: Escritura: 6348, Fecha escritura: 25/11/1997, Notaría escritura: 37, Ciudad escritura: Bogotá D.C., Administración: 133000, Total unidades: 180, Ubicación: Apartamento Interior, Nro. Pisos: 6, Portería: Si, Horario vigilancia: 24 horas, Tanque: Si, Zonas verdes: Si, Garaje visitante: Si, Ascensores: No

Dependencia: Apartamento. Consta de: sala: 1, Comedor: 1, Cocina: Semi integral, Baño social: 1, Habitaciones: 3, Closet: 2, Baño privado: 1, Zona ropas: 1, Ventilación: Bueno, Iluminación: Bueno

Acabados: Con acabados de calidad y en buen estado acorde a su ubicación y estrato socioeconómico. El predio cuenta con buena iluminación y ventilación, con distribución agradable y funcional; cuenta con todos los requisitos necesarios para su habitabilidad.

EXPLICACIÓN METODOLOGÍA UTILIZADA

Para la determinación del valor comercial del inmueble objeto de avalúo, de acuerdo con lo establecido en el **Decreto 1420 del 24 de julio de 1998** y su correspondiente resolución reglamentaria **Resolución 620 del 23 de septiembre de 2008** expedida por el Instituto Geográfico Agustín Codazzi, por la cual se establecen los procedimientos para los avalúos ordenados dentro del marco de la **Ley 388 de 1997**; se utiliza el siguiente (s) método(s):

MÉTODO DE COMPARACIÓN O DE MERCADO: Es la técnica valuatoria que busca establecer el valor comercial del bien, a partir del estudio de las ofertas o transacciones recientes, de bienes semejantes y comparables al del objeto de avalúo. Tales ofertas o transacciones deberán ser clasificadas, analizadas e interpretadas para llegar a la estimación del valor comercial.

MERCADO

#	DIRECCION	# PISO	VALOR VENTA	NEG	VALOR DEPURADO	# GARAJE	VALOR UNIDAD GARAJE	# DEPOSITO Y OTROS	VALOR DEPOSITO Y OTROS	VALOR M2	TELEFONO
1	Zona		\$170,000,000	0.95	\$161,500,000		\$		\$	\$3,436,170.21	3172171321
2	Zona		\$180,000,000	0.95	\$171,000,000		\$		\$	\$3,886,363.64	3219000063
3	Zona		\$158,000,000	0.95	\$150,100,000		\$		\$	\$3,660,975.61	3113678398
4	Zona		\$180,000,000	0.95	\$171,000,000		\$		\$	\$3,717,391.30	3227863251
Del inmueble		5				0		0			

#	EDAD	AREA CONSTRUIDA	AREA PRIVADA	FACTOR ACABADOS	FACTOR EDAD	FACTOR PISO	FACTOR TAMANO	FACTOR UBICACION	FACTOR HOMOLOGACION	RESULTADOS
1	15		47	1.0	1.0	1.0	1.0	1.0	1	\$3,436,170.21
2	30		44	1.0	1.0	1.0	1.0	1.0	1	\$3,886,363.64
3	18		41	1.0	1.0	1.0	1.0	1.0	1	\$3,660,975.61
4	16		46	1.00	1.0	1.0	1.0	1.0	1	\$3,717,391.30
	28									
									PROMEDIO	\$3,675,225.19
									DESV. STANDAR	\$185,928.09
									COEF. VARIACION	5.06%

VALOR MÁXIMO	POR Mt2	\$3,861,153.28	TOTAL	\$182,285,046.18
VALOR MÍNIMO	POR Mt2	\$3,489,297.10	TOTAL	\$164,729,716.26
VALOR TOTAL	\$173,496,750.00			

Observaciones:
El inmueble fue comparado con predios similares, dado esto no se aplicaron factores de homologación.

Enlaces:
1.-<https://www.fincaraiz.com.co/apartamento-en-venta-en-ciudad-bolivar/192454242> 2.-<https://www.fincaraiz.com.co/apartamento-en-venta-en-el-ensueno-bogota/10997877#> 3.-<https://www.ciencuadras.com/inmueble/apartamento-en-venta-en-candelaria-la-nueva-ii-sector-bogota-3510900> 4.-<https://www.ciencuadras.com/inmueble/apartamento-en-venta-en-nn-bogota-3138762>

UBICACIÓN DEL INMUEBLE VALORADO

DIRECCIÓN:

CL 68F SUR 51 95 AP 516 | El Ensueño | Bogotá D.C. |
Cundinamarca

COORDENADAS (DD)

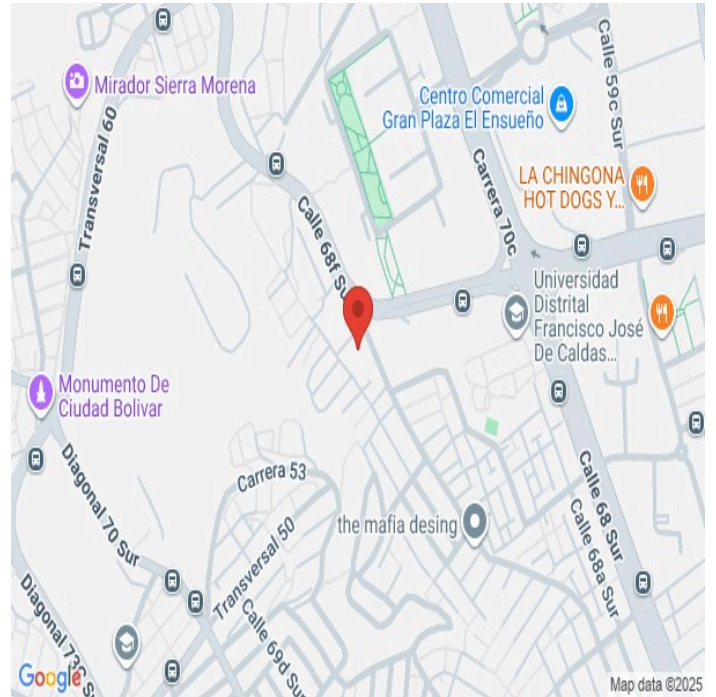
Latitud: 4.579516

Longitud:-74.160530

COORDENADAS (DMS)

Latitud: 4° 34' 46.257''

Longitud:74° 9' 37.9074''



PLANO DE DISTRIBUCIÓN



FOTOS: General

Vía frente al inmueble



Vía frente al inmueble




Entorno



Contador de Energia



Contador de Energia



Contador de Agua



Contador de Gas



Fachada del Inmueble



FOTOS: General

Fachada del Inmueble



Nomenclatura



Puerta de entrada



Puerta de entrada



Citofono



Sala Comedor



Sala Comedor



Sala Comedor



FOTOS: General

Cocina



Cocina



Cocina



Cocina



Zona de Ropas



Escalera del inmueble



Hall o Estar de Habitaciones



Hab. 1 o Habitación Principal



FOTOS: General

Hab. 1 o Habitación Principal



Hab. 1 o Habitación Principal




Hab. 1 o Habitación Principal



Closet hab. Principal



Baño Privado Hab 1



Baño Privado Hab 1



Habitación 2



Habitación 2



FOTOS: General

Habitación 3



Habitación 3



Baño Social 1



Baño Social 1



Zonas Verdes



Garajes Comunes-CJ



Garajes Comunes-CJ



Garajes Comunes-CJ



FOTOS: General

Salón Social-CJ



Juegos Infantiles-CJ



Otras Zonas Sociales-CJ



CONSIDERACIONES FINALES PARA EL INFORME DE AVALÚO

VOCABULARIO: **PRECIO:** Es un término que se utiliza para la cuantía que se solicita, ofrece o paga por un bien o servicio. El precio de venta es un hecho histórico. **COSTO:** es el precio pagado por los bienes y servicios o la cantidad exigida para crear o producir el bien o el servicio. **MERCADO:** un mercado es el entorno en el que se comercializan bienes y servicios entre compradores y vendedores a través de un mecanismo de precios. --- **AVALÚO:** Es el estudio o proceso mediante el cual se estima y documenta el valor de un bien o bien inmueble, servicio, actividad, cosa u objeto, de acuerdo a la apreciación personal expresada por un profesional que cuenta con los conocimientos técnicos, aplique normas y procedimientos generalmente aceptados en esta especialidad. --- **VALOR COMERCIAL:** Es el precio más probable en que se podría comercializar un bien, en las circunstancias prevalecientes a la fecha del avalúo, en un plazo razonable de exposición, en una transacción llevada a cabo entre un oferente y un demandante libre de presiones, bien informados.

ABREVIACIONES: **Apartamento:** APTO ó AP --- **TORRE:** TO --- **LOTE:** LO --- **CASA:** CS o CA --- **AVENIDA:** AV --- **CALLE:** CL --- **CARRERA:** CRA ó KR --- **Diagonal:** Diag. --- **Conjunto:** CJ --- **Edificio:** ED --- **Residencial:** Res --- **Eta**

Información: S/I ----- **METODOLOGÍA:** Para la determinación del valor comercial del inmueble objeto de avalúo, de acuerdo con lo establecido en el **Decreto 1420 del 24 de julio de 1998** y su correspondiente resolución reglamentaria **Resolución 620 del 23 de septiembre de 2008** expedida por el Instituto Geográfico Agustín Codazzi, por la cual se establecen los procedimientos para los avalúos ordenados dentro del marco de la **Ley 388 de 1997:**

1. Método de comparación o de mercado: Es la técnica valuatoria que busca establecer el valor comercial del bien, a partir del estudio de las ofertas o transacciones recientes, de bienes semejantes y comparables al del objeto de avalúo. Tales ofertas o transacciones deberán ser clasificadas, analizadas e interpretadas para llegar a la estimación del valor comercial.

2. Método de capitalización de rentas o ingresos: Es la técnica valuatoria que busca establecer el valor comercial de un bien, a partir de las rentas o ingresos que se puedan obtener del mismo bien, o inmuebles semejantes y comparables por sus características físicas, de uso y ubicación, trayendo a valor presente la suma de los probables ingresos o rentas generadas en la vida remanente del bien objeto de avalúo, con una tasa de capitalización o interés.

3. Método de costo de reposición: Es el que busca establecer el valor comercial del bien objeto de avalúo a partir de estimar el costo total de la construcción a precios de hoy, un bien semejante al del objeto de avalúo, y restarle la depreciación acumulada. Para la depreciación de las construcciones se deben emplear modelos continuos y no los discontinuos o en escalera. Deberá adoptarse un sistema que tenga en cuenta la edad y el estado de conservación, tal como lo establece Fitto y Corvini.

4-) Método o técnica Residual: Es el que busca establecer el valor comercial del bien, normalmente para el terreno, a partir de estimar el monto total de las ventas de un proyecto de construcción, acorde con la reglamentación urbanística vigente y de conformidad con el mercado del bien final vendible, en el terreno objeto de avalúo. Este método (técnica) debe desarrollarse bajo el principio de mayor y mejor uso.

DECLARACION DE CUMPLIMIENTO

El valuador confirma que: el informe de valuación es confidencial para las partes, hacia quien está dirigido o sus asesores profesionales, para el propósito específico del encargo; no se acepta ninguna responsabilidad ante ninguna tercera parte, y el valuador no acepta ninguna responsabilidad por la utilización inadecuada del informe. Se prohíbe la publicación del informe en todo o en parte, o cualquier referencia al mismo, o a las cifras de valuación contenidas en él, o los nombres y afiliación profesional de los valuadores, sin el consentimiento escrito del Valuador. --- **El profesional que firma** declara que no tiene hoy, ni espera tener en el futuro, interés en la propiedad valorada; ni participación en los usos que se hagan del avalúo, ni con las personas que participen en la operación. Ha inspeccionado el inmueble personalmente y/o su equipo de trabajo con RAA vigente, y la información es la observada; los inconvenientes y limitaciones que pueda tener el bien y su vecindario, están mencionados. Además, se mantendrá un nivel de confidencialidad, acorde a las exigencias de **Los Rosales Constructora Inmobiliaria S.A.S.** --- No es responsabilidad del valuador, el uso de este informe, para un fin distinto al que fue solicitado. --- **La valuación se llevó a cabo conforme a un código de ética** y normas de conducta. El Valuador ha cumplido los requisitos de formación de su profesión. Se adjunta el registro RAA de evaluador en el presente informe. Las descripciones de hechos presentadas en el informe son correctas hasta donde el Valuador alcanza a conocer. Los análisis y resultados solamente se ven restringidos por las hipótesis y condiciones restrictivas que se describen en el informe.

CONDICIONANTES Y SALVEDADES AL AVALÚO

La compañía valuadora así como el valuador no serán responsables de la veracidad de la información urbanística que afecte o haya afectado el inmueble objeto del predio en el momento de la realización del avalúo. El avaluador deberá dejar consignadas las inconsistencias que observe. --- **La compañía valuadora** así como el valuador no serán responsables de la veracidad de la información y ubicación del bien, informada por el solicitante; los antecedentes de propiedad asentados en el presente Avalúo es la contenida en la documentación oficial proporcionada por el solicitante del propio Avalúo y/o propietario del bien a valuar y/o entidad pública o privada solicitante del avalúo, la cual asumimos como correcta y se recibe de buena fe. Entre ella, podemos mencionar la escritura de propiedad o propiedad horizontal, certificado de libertad y tradición, entre otros. --- **El presente Avalúo es de USO exclusivo del(os) solicitante(s)** para el destino o propósito expresado en el mismo, por lo que no podrá ser utilizado para fines distintos. ---- **La presente tasación no constituye un dictamen estructural, de cimentación, de hidrología, de suelos, de sismología,** o de cualquier otra rama de la ingeniería civil o la arquitectura, por lo tanto, no puede ser utilizado para fines relacionados con esas ramas ni se asume responsabilidad por vicios ocultos u otras características del inmueble que no puedan ser apreciadas en una visita normal de inspección física para efectos de tasación. Incluso cuando se aprecien algunas características que puedan constituir anomalías con respecto al estado de conservación normal **-según la vida útil consumida** de un inmueble o a su estructura, el valuador no asume mayor responsabilidad que así indicarlo cuando son detectadas, ya que aunque se presenten estados de conservación malos o ruinosos, es obligación del perito realizar la tasación según los criterios y normas vigentes y aplicables según el propósito del mismo. -- **No se han tenido** en cuenta en la elaboración del presente informe, posibles contingencias o afectaciones de orden jurídico, tales como: Titulación, Modos de Adquisición de Dominio, limitaciones de dominio, Contratos de Tenencia, Demandas Pendientes y en general cualquier asunto de carácter legal. El valor asignado se entiende como valor presente del inmueble tal y como se encontraba al momento de efectuar la visita de inspección. **Por tales motivos, el presente avalúo, no representa en ninguno de los casos un estudio de títulos.** --- Los valores comerciales asignados a los inmuebles, tienen que ver directamente con el área determinada en los documentos públicos suministrados por el interesado y/o áreas susceptibles de legalizar de acuerdo a la normatividad aplicable. --**Vigencia del avalúo: decretos 1420/1998 y 422/2000**, expedidos por el Ministerio de Hacienda y Crédito Público y ministerio de Desarrollo Económico, el presente avalúo tiene una **vigencia de un año**, contado desde la fecha expedición, siempre y cuando las condiciones físicas, intrínsecas, extrínsecas y normativas del inmueble valuado, no sufran cambios significativos, así como tampoco se presenten variaciones representativas del mercado inmobiliario comparable. Por otra parte, el **Decreto 145/2000**, "por medio del cual se establecen las condiciones de los créditos de vivienda individual a largo plazo, el avalúo practicado para tal fin, debe encontrarse dentro de los **seis (6) meses** anteriores al otorgamiento del crédito" --- **FAVORABILIDAD:** La finalidad de un proceso valuatorio, es dar valor, por tal motivo cuando se da un concepto de favorabilidad, este está sujeto al cumplimiento de las políticas exigidas por la entidad a la que se le está dirigiendo el avalúo, la cual establece los requisitos para dar un concepto, de acuerdo a los requerimientos internos de dicha entidad. La favorabilidad es un concepto independiente al valor del avalúo, el cual no se afecta por dicho concepto. NO es responsabilidad del perito y/o de Los Rosales dicho concepto, el cual se aporta de buena fe, es responsabilidad de a quien se dirige el avalúo verificar de acuerdo a sus políticas.

FINAL DEL INFORME AVALÚO LRCAJA-1076325702



PIN de Validación: b47f0ac1

**Corporación Autorregulador Nacional de Avaluadores - ANA**

NIT: 900796614-2

Entidad Reconocida de Autorregulación mediante la Resolución 20910 de 2016 de la Superintendencia de Industria y Comercio

El señor(a) GERMAN ANDRES SANDOVAL NUÑEZ, identificado(a) con la Cédula de ciudadanía No. 91528506, se encuentra inscrito(a) en el Registro Abierto de Avaluadores, desde el 26 de Abril de 2018 y se le ha asignado el número de avaluador AVAL-91528506.

Al momento de expedición de este certificado el registro del señor(a) GERMAN ANDRES SANDOVAL NUÑEZ se encuentra inscrito en las siguientes categorías y alcances:

Categoría 1 Inmuebles Urbanos**Alcance**

- Casas, apartamentos, edificios, oficinas, locales comerciales, terrenos y bodegas situados total o parcialmente en áreas urbanas, lotes no clasificados en la estructura ecológica principal, lotes en suelo de expansión con plan parcial adoptado.

Fecha de inscripción
26 Abr 2018

Régimen
Régimen de Transición

Fecha de actualización
12 Oct 2020

Régimen
Régimen Académico

Categoría 2 Inmuebles Rurales**Alcance**

- Terrenos rurales con o sin construcciones, como viviendas, edificios, establos, galpones, cercas, sistemas de riego, drenaje, vías, adecuación de suelos, pozos, cultivos, plantaciones, lotes en suelo de expansión sin plan parcial adoptado, lotes para el aprovechamiento agropecuario y demás infraestructura de explotación situados totalmente en áreas rurales.

Fecha de inscripción
26 Abr 2018

Régimen
Régimen de Transición

Fecha de actualización
12 Oct 2020

Régimen
Régimen Académico

Categoría 3 Recursos Naturales y Suelos de Protección**Alcance**

- Bienes ambientales, minas, yacimientos y explotaciones minerales. Lotes incluidos en la estructura ecológica principal, lotes definidos o contemplados en el Código de recursos Naturales Renovables y daños ambientales.

Fecha de inscripción
15 Oct 2020

Régimen
Régimen Académico



<https://www.rsg.com.co>





PIN de Validación: b47f0ac1



Categoría 8 Maquinaria y Equipos Especiales

Alcance

- Naves, aeronaves, trenes, locomotoras, vagones, teletóricos y cualquier medio de transporte diferente del auto motor descrito en la clase anterior.

Fecha de inscripción
15 Oct 2020

Régimen
Régimen Académico

Categoría 9 Obras de Arte, Ornamentaria, Patrimoniales y Similares

Alcance

- Arte, joyas, orfebrería, artesanías, muebles con valor histórico, cultural, arqueológico, paleontológico y similares.

Fecha de inscripción
15 Oct 2020

Régimen
Régimen Académico

Categoría 10 Semovientes y Animales

Alcance

- Semovientes, animales y muebles no clasificados en otra especialidad.

Fecha de inscripción
15 Oct 2020

Régimen
Régimen Académico

Categoría 11 Activos Operacionales y Establecimientos de Comercio

Alcance

- Revalorización de activos, inventarios, materia prima, producto en proceso y producto terminado. Establecimientos de comercio.

Fecha de inscripción
15 Oct 2020

Régimen
Régimen Académico



PIN de Validación: b47f0ac1



Categoría 12 Intangibles

Alcance

- Marcas, patentes, secretos empresariales, derechos autor, nombres comerciales, derechos deportivos, espectro radioeléctrico, fondo de comercio, prima comercial y otros similares.

Fecha de inscripción
15 Oct 2020

Régimen
Régimen Académico

Categoría 13 Intangibles de otros tipos

Alcance

- Daño emergente, lucro cesante, daño moral, servidumbres, derechos hereditarios, fideicomisos y demás derechos de indemnización o cálculos compensatorios y cualquier otro derecho no contemplado en las clases anteriores.

Fecha de inscripción
15 Oct 2020

Régimen
Régimen Académico

Adicionalmente, ha inscrito las siguientes certificaciones de calidad de personas (Norma ISO 17024) y experiencia:

- Certificación expedida por Registro Nacional de Avaluadores R.N.A, en la categoría Inmuebles Urbanos con el Código URB-0162, vigente desde el 01 de Agosto de 2015 hasta el 31 de Agosto de 2019, inscrito en el Registro Abierto de Avaluadores, en la fecha que se refleja en el anterior cuadro.
- Certificación expedida por Registro Nacional de Avaluadores R.N.A, en la categoría Inmuebles Rurales con el Código RUR-0113, vigente desde el 01 de Agosto de 2015 hasta el 31 de Agosto de 2019, inscrito en el Registro Abierto de Avaluadores, en la fecha que se refleja en el anterior cuadro.
- Certificación expedida por Registro Nacional de Avaluadores R.N.A, en la categoría Maquinaria Fija, Equipos y Maquinaria Móvil con el Código MYE-0018, vigente desde el 01 de Diciembre de 2015 hasta el 31 de Agosto de 2019, inscrito en el Registro Abierto de Avaluadores, en la fecha que se refleja en el anterior cuadro.

NOTA: LA FECHA DE VIGENCIA DE LOS DOCUMENTOS ACÁ RELACIONADOS, ES INDEPENDIENTE DE LA VIGENCIA DE ESTE CERTIFICADO Y DIFERENTE DE LA VIGENCIA DE INSCRIPCIÓN EN EL RAA.

Los datos de contacto del Avaluador son:

Ciudad: BOGOTÁ, BOGOTÁ DC

Dirección: CARRERA 108 # 70F - 47

Teléfono: 3142813371

Correo Electrónico: valoracionmaquinariasq@gmail.com

Títulos Académicos, Certificados de Aptitud Ocupacional y otros programas de formación:



PIN de Validación: b47f0ac1



Técnico Laboral por Competencias en Avalúos- EDUAMERICA Centro de Estudios Técnicos y Empresariales

Que revisados los archivos de antecedentes de procesos disciplinarios de la ERA Corporación Autorregulador Nacional de Avaluadores - ANA; no aparece sanción disciplinaria alguna contra el(la) señor(a) GERMAN ANDRES SANDOVAL NUÑEZ, identificado(a) con Cédula de ciudadanía No. 91528506.

El(la) señor(a) GERMAN ANDRES SANDOVAL NUÑEZ se encuentra al día con el pago sus derechos de registro, así como con la cuota de autorregulación con Corporación Autorregulador Nacional de Avaluadores - ANA.

Con el fin de que el destinatario pueda verificar este certificado se le asignó el siguiente código de QR, y puede es hacerlo con un dispositivo móvil u otro dispositivo lector con acceso a internet, descargando previamente una aplicación de verificación de código QR que son gratuitas. La verificación también puede efectuarse ingresando el PIN directamente en la página de RAA <http://www.raa.org.co>. Cualquier inconsistencia entre la información acá contenida y la que reporte la verificación, el(a) cliente debe ser inmediatamente reportada a Corporación Autorregulador Nacional de Avaluadores - ANA.



PIN DE VALIDACIÓN

b47f0ac1

El presente certificado se expide en la República de Colombia de conformidad con la información que reposa en el Registro Abierto de Avaluadores RAA, a los un (01) días del mes de Octubre del 2025 y tiene vigencia de 30 días calendario, contados a partir de la fecha de expedición.

Firma: _____
Alexandra Suarez
Representante Legal

4:26

VoLTE 4G 45

← Detalle del movimiento



¡Escanea este QR con Nequi para verificar tu envío al instante!

Para
Los Ros** Con** In**

Llave
0087263820

Banco destino
Bancolombia

Fecha
15 de octubre de 2025 a las 04:26 p. m.

¿Cuánto?
\$ 315.600,00

Referencia
M21673564

¿Desde dónde se hizo el envío?
300 663 5500


¿De dónde salió la plata?
Disponible



ARCHIVO: LRCAJA-1076325702
avalsign.com



TRAZABILIDAD DE FIRMAS

Fechas y horas en UTC-0500 | Bogotá. Flujo de firmas Versión 1.0 AvalSign.

	Estado:	Firmado
	Documento:	LRCAJA-1076325702
	Hash documento:	3136140eea
	Fecha creación:	2025-10-21 12:58:14

Firmas | Gestionado en Aval sign

Firmas: 1

Perito actuante:  GERMAN ANDRES SANDOVAL NUÑEZ Documento: 91528506 Firmado en AvalSign. Token: 453375	
Puntos: Email: valoracionmaquinariasq@gmail.com Celular: 3012327134 Nivel de seguridad: Validado por correo y MSM IP registrada de: Perito 152.203.172.44 2025-10-20 22:27:00	



Gestionado por avalsign.com

Documento firmado electrónicamente de acuerdo con la Ley 527 de 1999 y el Decreto 2364 de 2012. Trazabilidad de los datos y firmantes para garantía de la autenticidad e integridad.

Política de tratamiento de datos: <https://avalsign.com/politica>

