



QR validez del avalúo



AVALÚOS - CONSTRUCTORA - INTERVENTORÍA
Informe de Valuación de un Inmueble de uso Vivienda Urbano



Fecha del avalúo		Fecha de visita	04/10/2025
Dirigido a	Caja Promotora de Vivienda Militar y de Policía		
Dirección	KR 1 W A # 15 B - 06 APARTAMENTO 201 SEGUNDO PISO URBANIZACION EDIMAR EDIFICIO NATALY PH		
Barrio	EDIMAR		
Ciudad	Piedecuesta		
Departamento	Santander		
Propietario	SERGIO ANDRES VILLAMIZAR SEPULVEDA		

Oficina: Cl 151 #18A-34 OF. 505 Bogotá; PBX: 6019159007 Ext. 101
Página web: <https://losrosales.com/> Email: avaluos@losrosales.com
Bogotá D.C.-COLOMBIA



AVALÚOS - CONSTRUCTORA - INTERVENTORÍA

Bogotá D.C.,

Señor(es):

Caja Promotora de Vivienda Militar y de Policía

Avalúo solicitado por: ALDEMAR VARGAS VARGAS

Ciudad

Apreciado(s) Señor(es)

Atendiendo su amable solicitud, adjunto a la presente le estamos enviando el informe de Valuación correspondiente al Valor de Mercado del bien inmueble de propiedad de **SERGIO ANDRES VILLAMIZAR SEPULVEDA** ubicado en la KR 1 W A # 15 B - 06 APARTAMENTO 201 SEGUNDO PISO URBANIZACION EDIMAR EDIFICIO NATALY PH EDIMAR, de la ciudad de Piedecuesta.

Para la determinación del valor comercial del inmueble objeto de avalúo, de acuerdo con lo establecido en el Decreto 1420 del 24 de julio de 1998 y su correspondiente resolución reglamentaria Resolución 620 del 23 de septiembre de 2008 expedida por el Instituto Geográfico Agustín Codazzi, por la cual se establecen los procedimientos para los avalúos ordenados dentro del marco de la Ley 388 de 1997.

Según los criterios analizados, nuestro Avalúo arrojó un valor de \$94,873,209 pesos m/cte (Noventa y cuatro millones ochocientos setenta y tres mil doscientos nueve).

Atentamente,

Los Rosales Constructora Inmobiliaria S.A.S.

CESAR ALFONSO JIMENEZ QUINTERO

Oficina: Cl 151 #18A-34 OF. 505 Bogotá; PBX: 6019159007 Ext. 101
Página web: <https://losrosales.com/> Email: avaluos@losrosales.com
Bogotá D.C.-COLOMBIA

VALOR COMERCIAL

Tipo de Área	Descripción	Área	Unidad	Valor unitario	%	Valor total
Area Privada		30.2	M2	\$3,141,497.00	100.00%	\$94,873,209.40
TOTALES					100%	\$94,873,209

Valor en letras
Noventa y cuatro millones ochocientos setenta y tres mil doscientos nueve Pesos Colombianos

Perito actuante

MARTHA CECILIA HERNANDEZ BENAVIDES
RAANro: AVAL-63479382 C.C: 63479382
Firmado electrónicamente en AvalSign.
Fecha: 2025-10-08 17:00:00

GLADYS LUCIA JIMENEZ QUINTERO
RAANro.: AVAL-30050594 C.C: 30050594
Visador

VALORES/TIPO DE AREA

INFORMACIÓN UVR

	Terreno	Construcción	Valor UVR	359.7374
Integral	0	3,141,497	Valor del avalúo en UVR	263,729.07
Proporcional	0	94,873,209	Valor asegurable	94,873,209
% valor proporcional	0	100	Tiempo esperado comercialización	12

Calificación garantía

Favorable

Observación calificación

El inmueble es FAVORABLE para Caja Promotora de Vivienda Militar y de Policía Modelo 8-14

Observación

Jurídica: No se observan limitaciones jurídicas en los documentos suministrados.
Garaje: El inmueble objeto de avalúo, no cuenta con garaje, ni depósito, qué se encuentre registrado en los documentos suministrados.
Entorno: No se observan afectaciones ambientales, de orden público o de seguridad negativas, más que las normales del municipio.
Propiedad horizontal: Escritura: 2.259, Fecha escritura: 28/05/2025, Notaría escritura: 2, Ciudad escritura: Bucaramanga, Administración: 0, Total unidades: 8, Ubicación: Apartamento Exterior , Nro. Pisos: 4, Portería: No, Horario vigilancia: 0 horas, Tanque: Si, Nro. Sótanos: 0, Ascensores: No, Nro. Ascensores: 0
Dependencia: Apartamento. Consta de: sala: 1, Comedor: 1, Cocina: Semi integral, Baño social: 1, Habitaciones: 2, Closet: 2, Zona ropas: 1, Ventilación: Bueno, Iluminación: Bueno
Acabados: Acabados en buen estado de conservación y mantenimiento.

Código	LRCAJA-1097664875	Propósito	Modelo 8-14	Tipo avalúo	valor comercial
Datos del dirigido a:					
Dirigido A	Caja Promotora de Vivienda Militar y de Policía				
Tipo identificación	NIT.	Documento	NIT 860021967-7	Email	
Datos del solicitante:					
Solicitante	ALDEMAR VARGAS VARGAS				
Tipo identificación	C.C.	Documento	1097664875	Teléfono	3166987621
Email	aldemar.vargas4875@correo.policia.gov.co				
Datos del propietario:					
Propietario	SERGIO ANDRES VILLAMIZAR SEPULVEDA				
Tipo identificación	C.C.	Documento	1098668039	Ocupante	Arrendatario
Datos del inmueble objeto de avalúo:					
Dirección	KR 1 W A # 15 B - 06 APARTAMENTO 201 SEGUNDO PISO URBANIZACION EDIMAR EDIFICIO NATALY PH				
Conjunto	EDIFICIO NATALY PROPIEDAD HORIZONTAL				
Ciudad	Piedecuesta	Departamento	Santander	Estrato	1
Sector	Urbano	Barrio	EDIMAR	Ubicación	Construcción
Tipo Inmueble	Apartamento	Tipo subsidio	VIP Vivienda Interes Prioritario	Sometido a PH	Si
Observación	Al inmueble se llega así: KR 1 W A # 15 B - 06 APARTAMENTO 201 SEGUNDO PISO URBANIZACIÓN EDIMAR EDIFICIO NATALY Características adicionales: El inmueble objeto de avalúo cuenta con servicios públicos (agua, energía y gas); los contadores instalados son independientes, funcionales y exclusivos.				

Uso actual	Vivienda	Piso inmueble	2																	
Clase inmueble	Multifamiliar	Otro		Método evaluación	MERCADO															
Justificación de Metodología	Para la determinación del valor comercial del inmueble objeto de avalúo, de acuerdo con lo establecido en el Decreto 1420 del 24 de julio de 1998 y su correspondiente resolución reglamentaria Resolución 620 del 23 de septiembre de 2008 expedida por el Instituto Geográfico Agustín Codazzi, por la cual se establecen los procedimientos para los avalúos ordenados dentro del marco de la Ley 388 de 1997 ; se utiliza el siguiente (s) método(s): MÉTODO DE COMPARACIÓN O DE MERCADO: Es la técnica valuatoria que busca establecer el valor comercial del bien, a partir del estudio de las ofertas o transacciones recientes, de bienes semejantes y comparables al del objeto de avalúo. Tales ofertas o transacciones deberán ser clasificadas, analizadas e interpretadas para llegar a la estimación del valor comercial.																			
<table><tr><th>ÁREAS JURÍDICAS</th><th>UND</th><th>VALOR</th></tr><tr><td>AREA CONSTRUIDA</td><td>M2</td><td>30.2</td></tr><tr><td>AREA PRIVADA</td><td>M2</td><td>30.2</td></tr></table>			ÁREAS JURÍDICAS	UND	VALOR	AREA CONSTRUIDA	M2	30.2	AREA PRIVADA	M2	30.2	<table><tr><th>ÁREAS CATASTRAL</th><th>UND</th><th>VALOR</th></tr><tr><td>AREA</td><td>M2</td><td>30.2</td></tr></table>			ÁREAS CATASTRAL	UND	VALOR	AREA	M2	30.2
ÁREAS JURÍDICAS	UND	VALOR																		
AREA CONSTRUIDA	M2	30.2																		
AREA PRIVADA	M2	30.2																		
ÁREAS CATASTRAL	UND	VALOR																		
AREA	M2	30.2																		
<table><tr><th>ÁREAS MEDIDAS EN VISITA</th><th>UND</th><th>VALOR</th></tr><tr><td>AREA PRIVADA MEDIDA</td><td>M2</td><td>30.2</td></tr></table>			ÁREAS MEDIDAS EN VISITA	UND	VALOR	AREA PRIVADA MEDIDA	M2	30.2	<table><tr><th>ÁREAS VALORADAS</th><th>UND</th><th>VALOR</th></tr><tr><td>AREA PRIVADA VALORADA</td><td>M2</td><td>30.2</td></tr></table>			ÁREAS VALORADAS	UND	VALOR	AREA PRIVADA VALORADA	M2	30.2			
ÁREAS MEDIDAS EN VISITA	UND	VALOR																		
AREA PRIVADA MEDIDA	M2	30.2																		
ÁREAS VALORADAS	UND	VALOR																		
AREA PRIVADA VALORADA	M2	30.2																		
Perspectivas de valoración	De acuerdo a las condiciones del sector y a la dinámica de mercado del mismo se consideran perspectivas de valoración medias																			
Actualidad edificadora	Se observan construcciones en la zona.																			
Comportamiento Oferta y Demanda	Del análisis del segmento del mercado relativo a los inmuebles comparables con el que se valora se deduce que la oferta en la zona es media y se considera que la demanda es media.																			
Reglamentación urbanística:	ACUERDO 028 del 18 de diciembre de 2003.																			

ESCRITURAS				
Nro. escritura	Tipo	Fecha	Notaria	Ciudad
2.259	EscrituraPH	28/05/2025	2	Bucaramanga
MATRÍCULAS				
Nro. Matrícula	Fecha	Coeficiente	Cédula catastral	Detalle
314-95003	09/06/2025	12,45%	0100000010940001 000000000	APARTAMENTO 201 SEGUNDO PISO
Observación	No se observan limitaciones jurídicas en los documentos suministrados.			

Observación	El inmueble objeto de avalúo, no cuenta con garaje, ni depósito, qué se encuentre registrado en los documentos suministrados.
-------------	---

SERVICIOS PÚBLICOS			AMOBLAMIENTO URBANO		
	Sector	Inmueble		Sector	
Energía	SI	SI	Alumbrado	SI	
Acueducto	SI	SI	Arborizacion	SI	
Alcantarillado	SI	SI	Alamedas	NO	
Gas	SI	SI	Ciclo rutas	NO	
CARACTERISTICAS					
Uso predominante	Residencial	Área de actividad	Residencial.	Demanda / Interés	Media
Estrato	1	Barrio legal	Si	Topografia	Ligera
Transporte	Bueno	Condiciones de salubridad	Bueno		

EQUIPAMIENTO			VIAS, ANDENES Y SARDINELES		
	Nivel	Nivel Distancia		Sector	Conservación
Zonas recreativas	Bueno	mas de 500	Andenes	SI	Bueno
Áreas verdes	Bueno	0-100	Sardineles	SI	Bueno
Estacionamiento	Bueno	0-100	Vías pavimentadas	SI	Bueno
Asistencial	Bueno	mas de 500	Tipo de vía	Barrial	
Escolar	Bueno	mas de 500			
Comercial	Bueno	mas de 500			
IMPACTO AMBIENTAL					
Aire	NO	Basura	NO	Inseguridad	NO
Ruido	NO	Aguas	NO	Otro	NO
Observación:	No se observan afectaciones ambientales, de orden público o de seguridad negativas, más que las normales del municipio.				

Escritura de Propiedad Horizontal	2.259		Fecha escritura	28/05/2025	
Notaria escritura	2		Ciudad escritura	Bucaramanga	
Valor administración	0	Total unidades	8	Terraza comunal	No
Ubicación	Apartamento Exterior	# Pisos edificio	4	Porteria	No
Horario vigilancia	0 horas	Tanque	Si	Cancha	No
Zonas verdes	No	Shut	No	Citófono	No
Aire acondicionado	No	Teatrino	No	Sauna	No
Club	No	Bomba eyectora	No	Gimnasio	No

Bicicletero	No	Garaje visitante	No	Golfito	No
Calefacción	No	Planta eléctrica	No	Jardín infantil	No
Piscinas	No	Ascensores	No	#Ascensores	0
#Sotanos	0				
Observación	Escritura: 2.259, Fecha escritura: 28/05/2025, Notaría escritura: 2, Ciudad escritura: Bucaramanga, Administración: 0, Total unidades: 8, Ubicación: Apartamento Exterior , Nro. Pisos: 4, Portería: No, Horario vigilancia: 0 horas, Tanque: Si, Nro. Sótanos: 0, Ascensores: No, Nro. Ascensores: 0				

Estado de la conservación	Bueno	Estructura	Tradicional	Estructura reforzada	SI
Material construcción	Ladrillo	Tipo estructura	Porticos:Vigas_Columnas		
Daños por Sismos	NO	Ajustes sismos resistentes	NO	Cubierta	teja de fibrocemento
Fachada	graniplast	Ancho fachada	6-9 metros	Irregularidad planta	No
Irregularidad altura	No	Tipologia vivienda	Edificio en Altura - Piso en Manzana	Otro tipologia vivienda	
Año construcción	2025	Edad Inmueble	0	Vida útil	100
Estado construcción	Nueva	%Avance	100		
Licencia const.	PROTOCOLIZADA ESCRITURA DE PH				
Observación	Estructura en aparente buen estado de conservación en el momento de la visita, no se observa grietas o fallas a simple vista.				

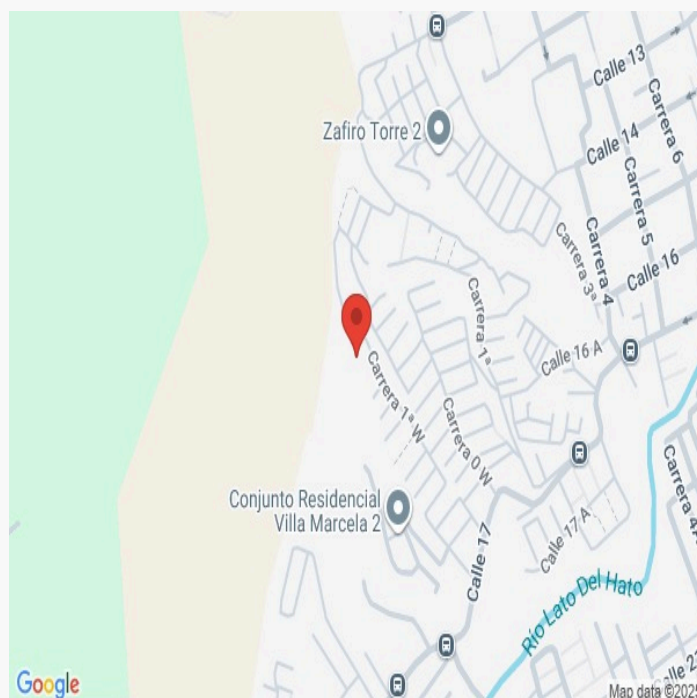
INFORMACIÓN DEPENDENCIAS					
Sala	1	Comedor	1	Cocina	Semilnt
Baños Sociales	1	Patio interior	0	Habitaciones	2
Closet	2	Baños privados	0	Estar	0
Bodega	0	Estudio	0	Cuarto servicio	0
Baños servicio	0	Zona ropas	1	Local	0

Balcón	0	Jardin	No	Zona verde	No
Oficina	0	Ventilación	Bueno	Iluminación	Bueno
Observación	Apartamento. Consta de: sala: 1, Comedor: 1, Cocina: Semi integral, Baño social: 1, Habitaciones: 2, Closet: 2, Zona ropas: 1, Ventilación: Bueno, Iluminación: Bueno				

	Sala	Comedor	Cocina	Baño	Piso	Techo	Muro	Carpintería
Calidad	Normal	Normal	Normal	Normal	Normal	Normal	Normal	Normal
Estado	Bueno.	Bueno.	Bueno.	Bueno.	Bueno.	Bueno.	Bueno.	Bueno.
Observación	Acabados en buen estado de conservación y mantenimiento.							

Dirección:

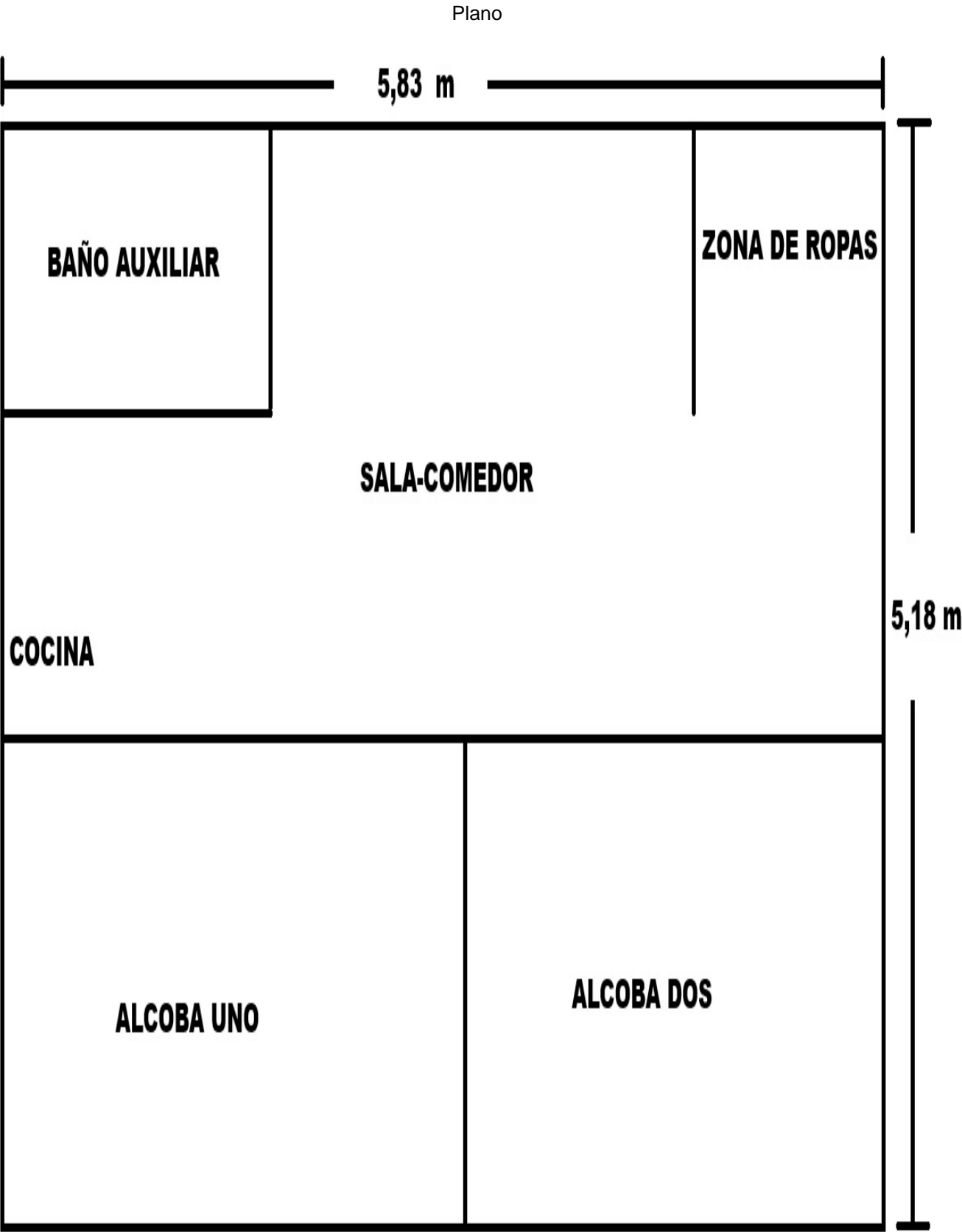
KR 1 W A # 15 B - 06 APARTAMENTO 201 SEGUNDO PISO URBANIZACION EDIMAR EDIFICIO NATALY PH |
EDIMAR | Piedecuesta | Santander

**LATITUD**

MAGNA SIRGAS: 6.979114675025131
GEOGRAFICAS : 6° 58' 44.814''

LONGITUD

MAGNA SIRGAS: -73.05562345689737
GEOGRAFICAS : 73° 3' 20.2422''



Vía frente al inmueble



Vía frente al inmueble



Contador de Energia



Contador de Agua



Contador de Gas



Fachada del Inmueble



Fachada del Inmueble



Fachada del Inmueble



Nomenclatura



Nomenclatura



Puerta de entrada



Sala Comedor



Cocina



Zona de Ropas




Habitación 1



Habitación 2



Baño Social 1



Escalera común - CJ



VOCABULARIO: PRECIO: Es un término que se utiliza para la cuantía que se solicita, ofrece o paga por un bien o servicio. El precio de venta es un hecho histórico. **COSTO:** es el precio pagado por los bienes y servicios o la cantidad exigida para crear o producir el bien o el servicio. **MERCADO:** un mercado es el entorno en el que se comercializan bienes y servicios entre compradores y vendedores a través de un mecanismo de precios. --- **AVALÚO:** Es el estudio o proceso mediante el cual se estima y documenta el valor de un bien o bien inmueble, servicio, actividad, cosa u objeto, de acuerdo a la apreciación personal expresada por un profesional que cuenta con los conocimientos técnicos, aplique normas y procedimientos generalmente aceptados en esta especialidad. --- **VALOR COMERCIAL:** Es el precio más probable en que se podría comercializar un bien, en las circunstancias prevalecientes a la fecha del avalúo, en un plazo razonable de exposición, en una transacción llevada a cabo entre un oferente y un demandante libre de presiones, bien informados.

ABREVIACIONES: Apartamento: APTO ó AP --- TORRE: TO --- LOTE: LO --- CASA: CS o CA --- AVENIDA: AV --- CALLE: CL --- CARRERA: CRA ó KR--- Diagonal: Diag. --- Conjunto: CJ --- Edificio: ED --- Residencial: Res --- Etapa: ET --- SIN Estrato: SE---Matrícula inmobiliaria: M.I.--- Certificado de libertad y tradición: CLT---- SIN INFORMACIÓN: S/I ----- **METODOLOGÍA:** Para la

determinación del valor comercial del inmueble objeto de avalúo, de acuerdo con lo establecido en el **Decreto 1420 del 24 de julio de 1998** y su correspondiente resolución reglamentaria **Resolución 620 del 23 de septiembre de 2008** expedida por el Instituto Geográfico Agustín Codazzi, por la cual se establecen los procedimientos para los avalúos ordenados dentro del marco de la **Ley 388 de 1997:**

1. Método de comparación o de mercado: Es la técnica valuatoria que busca establecer el valor comercial del bien, a partir del estudio de las ofertas o transacciones recientes, de bienes semejantes y comparables al del objeto de avalúo. Tales ofertas o transacciones deberán ser clasificadas, analizadas e interpretadas para llegar a la estimación del valor comercial.

2. Método de capitalización de rentas o ingresos: Es la técnica valuatoria que busca establecer el valor comercial de un bien, a partir de las rentas o ingresos que se puedan obtener del mismo bien, o inmuebles semejantes y comparables por sus características físicas, de uso y ubicación, trayendo a valor presente la suma de los probables ingresos o rentas generadas en la vida remanente del bien objeto de avalúo, con una tasa de capitalización o interés.

3. Método de costo de reposición: Es el que busca establecer el valor comercial del bien objeto de avalúo a partir de estimar el costo total de la construcción a precios de hoy, un bien semejante al del objeto de avalúo, y restarle la depreciación acumulada. Para la depreciación de las construcciones se deben emplear modelos continuos y no los discontinuos o en escalera. Deberá adoptarse un sistema que tenga en cuenta la edad y el estado de conservación, tal como lo establece Fitto y Corvini.

4-) Método o técnica Residual: Es el que busca establecer el valor comercial del bien, normalmente para el terreno, a partir de estimar el monto total de las ventas de un proyecto de construcción, acorde con la reglamentación urbanística vigente y de conformidad con el mercado del bien final vendible, en el terreno objeto de avalúo. Este método (técnica) debe desarrollarse bajo el principio de mayor y mejor uso.

El valuador confirma que: el informe de valuación es confidencial para las partes, hacia quien está dirigido o sus asesores profesionales, para el propósito específico del encargo; no se acepta ninguna responsabilidad ante ninguna tercera parte, y el valuador no acepta ninguna responsabilidad por la utilización inadecuada del informe. Se prohíbe la publicación del informe en todo o en parte, o cualquier referencia al mismo, o a las cifras de valuación contenidas en él, o los nombres y afiliación profesional de los valuadores, sin el consentimiento escrito del Valuador. ---- **El profesional que firma** declara que no tiene hoy, ni espera tener en el futuro, interés en la propiedad valorada; ni participación en los usos que se hagan del avalúo, ni con las personas que participen en la operación. Ha inspeccionado el inmueble personalmente y/o su equipo de trabajo con RAA vigente, y la información es la observada; los inconvenientes y limitaciones que pueda tener el bien y su

vecindario, están mencionados. Además, se mantendrá un nivel de confidencialidad, acorde a las exigencias de **Los Rosales Constructora Inmobiliaria S.A.S.** ---No es responsabilidad del valuador, el uso de este informe, para un fin distinto al que fue solicitado. --- **La valuación se llevó a cabo conforme a un código de ética** y normas de conducta. El Valuador ha cumplido los requisitos de formación de su profesión. Se adjunta el registro RAA de evaluador en el presente informe. Las descripciones de hechos presentadas en el informe son correctas hasta donde el Valuador alcanza a conocer. Los análisis y resultados solamente se ven restringidos por las hipótesis y condiciones restrictivas que se describen en el informe.

La compañía valuadora así como el valuador no serán responsables de la veracidad de la información urbanística que afecte o haya afectado el inmueble objeto del predio en el momento de la realización del avalúo. El evaluador deberá dejar consignadas las inconsistencias que observe. --- **La compañía valuadora** así como el valuador no serán responsables de la veracidad de la información y ubicación del bien, informada por el solicitante; los antecedentes de propiedad asentados en el presente Avalúo es la contenida en la documentación oficial proporcionada por el solicitante del propio Avalúo y/o propietario del bien a valorar y/o entidad pública o privada solicitante del avalúo, la cual asumimos como correcta y se recibe de buena fe. Entre ella, podemos mencionar la escritura de propiedad o propiedad horizontal, certificado de libertad y tradición, entre otros. --- **El presente Avalúo es de USO exclusivo del(os) solicitante(s)** para el destino o propósito expresado en el mismo, por lo que no podrá ser utilizado para fines distintos. --- **La presente tasación no constituye un dictamen estructural, de cimentación, de hidrología, de suelos, de sismología,** o de cualquier otra rama de la ingeniería civil o la arquitectura, por lo tanto, no puede ser utilizado para fines relacionados con esas ramas ni se asume responsabilidad por vicios ocultos u otras características del inmueble que no puedan ser apreciadas en una visita normal de inspección física para efectos de tasación. Incluso cuando se aprecien algunas características que puedan constituir anomalías con respecto al estado de conservación normal -**según la vida útil consumida** de un inmueble o a su estructura, el valuador no asume mayor responsabilidad que así indicarlo cuando son detectadas, ya que aunque se presenten estados de conservación malos o ruinosos, es obligación del perito realizar la tasación según los criterios y normas vigentes y aplicables según el propósito del mismo. -- **No se han tenido** en cuenta en la elaboración del presente informe, posibles contingencias o afectaciones de orden jurídico, tales como: Titulación, Modos de Adquisición de Dominio, limitaciones de dominio, Contratos de Tenencia, Demandas Pendientes y en general cualquier asunto de carácter legal. El valor asignado se entiende como valor presente del inmueble tal y como se encontraba al momento de efectuar la visita de inspección. **Por tales motivos, el presente avalúo, no representa en ninguno de los casos un estudio de títulos.** --- Los valores comerciales asignados a los inmuebles, tienen que ver directamente con el área determinada en los documentos públicos suministrados por el interesado y/o áreas susceptibles de legalizar de acuerdo a la normatividad aplicable. --**Vigencia del avalúo: decretos 1420/1998 y 422/2000**, expedidos por el Ministerio de Hacienda y Crédito Público y ministerio de Desarrollo Económico, el presente avalúo tiene una **vigencia de un año**, contado desde la fecha expedición, siempre y cuando las condiciones físicas, intrínsecas, extrínsecas y normativas del inmueble valuado, no sufran cambios significativos, así como tampoco se presenten variaciones representativas del mercado inmobiliario comparable. Por otra parte, el **Decreto 145/2000**, "por medio del cual se establecen las condiciones de los créditos de vivienda individual a largo plazo, el avalúo practicado para tal fin, debe encontrarse dentro de los **seis (6) meses** anteriores al otorgamiento del crédito" --- **FAVORABILIDAD:** La finalidad de un proceso valuatorio, es dar valor, por tal motivo cuando se da un concepto de favorabilidad, este está sujeto al cumplimiento de las políticas exigidas por la entidad a la que se le está dirigiendo el avalúo, la cual establece los requisitos para dar un concepto, de acuerdo a los requerimientos internos de dicha entidad. La favorabilidad es un concepto independiente al valor del avalúo, el cual no se afecta por dicho concepto. NO es responsabilidad del perito y/o de Los Rosales dicho concepto, el cual se aporta de buena fe, es responsabilidad de a quien se dirige el avalúo verificar de acuerdo a sus políticas.

FINAL DEL INFORME AVALÚO LRCAJA-1097664875



PIN de Validación: b15a0ad3



Autorreguladora de Avaluadores ARAV (antes ANAV)

NIT: 900870027-5

Entidad Reconocida de Autorregulación mediante la Resolución 26408 del 19 de Abril de 2018 de la Superintendencia de Industria y Comercio

El señor(a) MARTHA CECILIA HERNANDEZ BENAVIDES, identificado(a) con la Cédula de ciudadanía No. 63479382, se encuentra inscrito(a) en el Registro Abierto de Avaluadores, desde el 05 de Febrero de 2019 y se le ha asignado el número de avaluador AVAL-63479382.

Al momento de expedición de este certificado el registro del señor(a) MARTHA CECILIA HERNANDEZ BENAVIDES se encuentra inscrito en las siguientes categorías y alcances:

Categoría 1 Inmuebles Urbanos

Alcance

- Casas, apartamentos, edificios, oficinas, locales comerciales, terrenos y bodegas situados total o parcialmente en áreas urbanas, lotes no clasificados en la estructura ecológica principal, lotes en suelo de expansión con plan parcial adoptado.

Fecha de inscripción
05 Feb 2019

Régimen
Régimen Académico

Categoría 2 Inmuebles Rurales

Alcance

- Terrenos rurales con o sin construcciones, como viviendas, edificios, establos, galpones, cercas, sistemas de riego, drenaje, vías, adecuación de suelos, pozos, cultivos, plantaciones, lotes en suelo de expansión sin plan parcial adoptado, lotes para el aprovechamiento agropecuario y demás infraestructura de explotación situados totalmente en áreas rurales.

Fecha de inscripción
05 Feb 2019

Régimen
Régimen Académico

Categoría 3 Recursos Naturales y Suelos de Protección

Alcance

- Bienes ambientales, minas, yacimientos y explotaciones minerales. Lotes incluidos en la estructura ecológica principal, lotes definidos o contemplados en el Código de recursos Naturales Renovables y daños ambientales.

Fecha de inscripción
23 Dic 2021

Régimen
Régimen Académico



PIN de Validación: b15a0ad3



Categoría 4 Obras de Infraestructura

Alcance

- Estructuras especiales para proceso, puentes, túneles, acueductos y conducciones, presas, aeropuertos, muelles y demás construcciones civiles de infraestructura similar.

Fecha de inscripción
05 Feb 2019

Régimen
Régimen Académico

Categoría 6 Inmuebles Civiles

Alcance

- Incluye centros comerciales, hoteles, colegios, hospitales, clínicas y avance de obras. Incluye todos los inmuebles que no se clasifiquen dentro de los numerales anteriores.

Fecha de inscripción
05 Feb 2019

Régimen
Régimen Académico

Categoría 7 Maquinaria Fija, Equipos y Maquinaria Móvil

Alcance

- Equipos eléctricos y mecánicos de uso en la industria, motores, subestaciones de planta, tableros eléctricos, equipos de generación, subestaciones de transmisión y distribución, equipos e infraestructura de transmisión y distribución, maquinaria de construcción, movimiento de tierra, y maquinaria para producción y proceso. Equipos de cómputo: Microcomputadores, impresoras, monitores, módems y otros accesorios de estos equipos, redes, main frames, periféricos especiales y otros equipos accesorios de estos. Equipos de telefonía, electromedicina y radiocomunicación. Transporte Automotor: vehículos de transporte terrestre como automóviles, camperos, camiones, buses, tractores, camiones y remolques, motocicletas, motociclos, mototriciclos, cuatrimotos, bicicletas y similares.

Fecha de inscripción
05 Feb 2019

Régimen
Régimen Académico

Categoría 8 Maquinaria y Equipos Especiales

Alcance

- Naves, aeronaves, trenes, locomotoras, vagones, teleféricos y cualquier medio de transporte diferente del automotor descrito en la clase anterior.

Fecha de inscripción
05 Feb 2019

Régimen
Régimen Académico



PIN de Validación: b15a0ad3



Categoría 10 Semovientes y Animales

Alcance

- Semovientes, animales y muebles no clasificados en otra especialidad.

Fecha de inscripción
05 Feb 2019

Régimen
Régimen Académico

Categoría 11 Activos Operacionales y Establecimientos de Comercio

Alcance

- Revalorización de activos, inventarios, materia prima, producto en proceso y producto terminado. Establecimientos de comercio.

Fecha de inscripción
23 Dic 2021

Régimen
Régimen Académico

Categoría 12 Intangibles

Alcance

- Marcas, patentes, secretos empresariales, derechos autor, nombres comerciales, derechos deportivos, espectro radioeléctrico, fondo de comercio, prima comercial y otros similares.

Fecha de inscripción
23 Dic 2021

Régimen
Régimen Académico

Categoría 13 Intangibles Especiales

Alcance

- Daño emergente, lucro cesante, daño moral, servidumbres, derechos herenciales y litigiosos y demás derechos de indemnización o cálculos compensatorios y cualquier otro derecho no contemplado en las clases anteriores.

Fecha de inscripción
23 Dic 2021

Régimen
Régimen Académico



PIN de Validación: b15a0ad3



Los datos de contacto del Avaluador son:

Ciudad: FLORIDABLANCA, SANTANDER
 Dirección: CARRERA 34 N° 119 - 22, APTO. 302, BARRIO NIZA
 Teléfono: 3102444394
 Correo Electrónico: marthaceci2233@gmail.com

Títulos Académicos, Certificados de Aptitud Ocupacional y otros programas de formación:

Técnico laboral por competencias en Avalúos de bienes muebles (maquinaria y equipo) e inmuebles urbanos, rurales y especiales - Tecni-Incas
 Técnico laboral por competencias en Técnico en avalúos - Incatec

Que en los archivos de antecedentes de procesos disciplinarios de la ERA Autorreguladora de Avaluadores ANAV (antes ARAV) no aparece sanción disciplinaria alguna contra el(la) señor(a) MARTHA CECILIA HERNANDEZ BENAVIDES de (M) - (F) con Cédula de ciudadanía No. 63479382.

El(la) señor(a) MARTHA CECILIA HERNANDEZ BENAVIDES se encuentra al día con el pago sus derechos de registro, así como con la cuota de autorregulación con Autorreguladora de Avaluadores ARAV (antes ANAV).

Con el fin de que el destinatario pueda verificar este certificado se le asignó el siguiente código de QR, y puede escanearlo con un dispositivo móvil u otro dispositivo lector con acceso a internet, descargando previamente una aplicación de digitalización de código QR que son gratuitas. La verificación también puede efectuarse ingresando el PIN directamente en la página de RAA <http://www.raa.org.co>. Cualquier inconsistencia entre la información acá contenida y la que reporte la verificación con el código debe ser inmediatamente reportada a Autorreguladora de Avaluadores ARAV (antes ANAV).



PIN DE VALIDACIÓN

b15a0ad3

El presente certificado se expide en la República de Colombia de conformidad con la información que reposa en el Registro Abierto de Avaluadores RAA., a los veintinueve (29) días del mes de Septiembre del 2025 y tiene vigencia de 30 días calendario, contados a partir de la fecha de expedición.



Firma: _____
 Antonio Heriberto Salcedo Pizarro
 Representante Legal



OFICINA DE REGISTRO DE INSTRUMENTOS PUBLICOS DE PIEDECUESTA
CERTIFICADO DE TRADICION
MATRICULA INMOBILIARIA

Certificado generado con el Pin No: 2506094189115644960

Nro Matrícula: 314-95003

Pagina 1 TURNO: 2025-314-1-27570

Impreso el 9 de Junio de 2025 a las 02:51:42 PM

"ESTE CERTIFICADO REFLEJA LA SITUACION JURIDICA DEL INMUEBLE
HASTA LA FECHA Y HORA DE SU EXPEDICION"

No tiene validez sin la firma del registrador en la ultima página

CIRCULO REGISTRAL: 314 - PIEDECUESTA DEPTO: SANTANDER MUNICIPIO: PIEDECUESTA VEREDA: BARROBLANCO

FECHA APERTURA: 05-06-2025 RADICACIÓN: 2025-314-6-4612 CON: ESCRITURA DE: 28-05-2025

CODIGO CATASTRAL: COD CATASTRAL ANT: SIN INFORMACION

NUPRE:

ESTADO DEL FOLIO: **ACTIVO**

=====

DESCRIPCION: CABIDA Y LINDEROS

APARTAMENTO 201 SEGUNDO PISO URBANIZACION EDIMAR EDIFICIO NATALY PROPIEDAD HORIZONTAL CON coeficiente de propiedad 12.45% cuyos linderos y demas especificaciones obran en ESCRITURA 2259, 2025/05/28, NOTARIA SEGUNDA BUCARAMANGA. Artículo 8 Parágrafo 1º. de la Ley 1579 de 2012

AREA Y COEFICIENTE

AREA - HECTAREAS: 0 METROS CUADRADOS: 0 CENTIMETROS CUADRADOS: 0

AREA PRIVADA - METROS CUADRADOS: 30 CENTIMETROS CUADRADOS: 20 / AREA CONSTRUIDA - METROS CUADRADOS: CENTIMETROS: CUADRADOS

COEFICIENTE : 12.45%%

COMPLEMENTACION:

4. - ESCRITURA 422 DEL 30/4/2024 NOTARIA SEGUNDA 2 DE PIEDECUESTA REGISTRADA EL 8/5/2024 POR COMPRAVENTA DE: LUIS ANTONIO VARGAS RODRIGUEZ , A: SERGIO ANDRES VILLAMIZAR SEPULVEDA , REGISTRADA EN LA MATRÍCULA 314-45286 .-- 3. - ESCRITURA 2880 DEL 17/11/2006 NOTARIA UNICA 1 DE PIEDECUESTA REGISTRADA EL 4/12/2006 POR COMPRAVENTA DE: ASOCIACION DE VIVIENDA DE INTERES SOCIAL PARA PIEDECUESTA ASODEVISPP , A: LUIS ANTONIO VARGAS RODRIGUEZ , REGISTRADA EN LA MATRÍCULA 314-45286 .-- 2. - ESCRITURA 2144 DEL 30/8/2006 NOTARIA NOVENA 9 DE BUCARAMANGA REGISTRADA EL 31/8/2006 POR COMPRAVENTA DE: ORLANDO ALBERTO PICO SERRANO , A: ASOCIACION DE VIVIENDA DE INTERES SOCIAL PARA PIEDECUESTA ASODEVISPP , REGISTRADA EN LA MATRÍCULA 314-45286 .-- 1. - ESCRITURA 1877 DEL 4/8/2006 NOTARIA NOVENA 9 DE BUCARAMANGA REGISTRADA EL 8/8/2006 POR LOTE O A: ORLANDO ALBERTO PICO SERRANO , REGISTRADA EN LA MATRÍCULA 314-45286 .--

DIRECCION DEL INMUEBLE

Tipo Predio: URBANO

1) KR 1 W A # 15 B - 06 APARTAMENTO 201 SEGUNDO PISO URBANIZACION EDIMAR EDIFICIO NATALY PROPIEDAD HORIZONTAL

DETERMINACION DEL INMUEBLE:

DESTINACION ECONOMICA:

MATRICULA ABIERTA CON BASE EN LA(s) SIGUIENTE(s) (En caso de integración y otros)

314 - 45286

ANOTACION: Nro 001 Fecha: 04-06-2025 Radicación: 2025-314-6-4612

Doc: ESCRITURA 2259 DEL 28-05-2025 NOTARIA SEGUNDA DE BUCARAMANGA

VALOR ACTO: \$0

ESPECIFICACION: LIMITACION AL DOMINIO: 0317 CONSTITUCION REGLAMENTO DE PROPIEDAD HORIZONTAL RESOLUCIONES 68547-2-24-0218,

AD-CUP-2-25-0170 DEL 07/04/2025 ACLARADA RES. 68547-2-25-0080 DEL 19/05/2025 EXPEDIDAS POR LA CURADURÍA DOS DE PIEDECUESTA.

PERSONAS QUE INTERVIENEN EN EL ACTO (X-Titular de derecho real de dominio,I-Titular de dominio incompleto)



OFICINA DE REGISTRO DE INSTRUMENTOS PUBLICOS DE PIEDECUESTA
CERTIFICADO DE TRADICION
MATRICULA INMOBILIARIA

Certificado generado con el Pin No: 2506094189115644960

Nro Matrícula: 314-95003

Pagina 2 TURNO: 2025-314-1-27570

Impreso el 9 de Junio de 2025 a las 02:51:42 PM

**"ESTE CERTIFICADO REFLEJA LA SITUACION JURIDICA DEL INMUEBLE
HASTA LA FECHA Y HORA DE SU EXPEDICION"**

No tiene validez sin la firma del registrador en la ultima página

A: VILLAMIZAR SEPULVEDA SERGIO ANDRES

CC# 1098668039 X

NRO TOTAL DE ANOTACIONES: *1*

SALVEDADES: (Información Anterior o Corregida)

FIN DE ESTE DOCUMENTO

El interesado debe comunicar al registrador cualquier falla o error en el registro de los documentos

USUARIO: Realtech

TURNO: 2025-314-1-27570

FECHA: 09-06-2025

EXPEDIDO EN: BOGOTA

OSMIN ALEXANDER SAAVEDRA LAGOS
REGISTRADOR SECCIONAL

**SUPERINTENDENCIA
DE NOTARIADO
& REGISTRO**
La guarda de la fe pública

TU PAGO FUE EXITOSO

Estado de tu transacción: Aprobada

ESTA ES LA INFORMACIÓN DE TU PAGO:

Razón social ó recaudador: LOS ROSALES CONSTRUCTORA INMOBILIARIA SAS

Concepto: Avaluo

Nombre del pagador: ALDEMAR VARGAS VARGAS

Identificación: 1097664875

Valor cancelado: 302,000.00

Medio de pago: PSE VIP

Banco: BANCO POPULAR

Transacción CUS: 1820464304

Cód. del pedido: 1393

Id pago: 3618

Ticket: 8111201393

Fecha de pago: 02/10/2025 06:18:10.0

Imprimir

GERENCIA@LOSROSALES.COM LOS ROSALES CONSTRUCTORA INMOBILIARIA SAS

Diseño, desarrollo y soporte Zona Virtual S.A. Copyright © (<http://www.zonavirtual.com>)