



QR validez del avalúo

INFORME DE AVALUO LRHIPO-1049643006

RESUMEN EJECUTIVO

CLIENTE	JENNY MARCELA CUY IBAÑEZ
NIT / C.C CLIENTE	1049643006
DIRECCIÓN	CL 67B SUR 13 60 TO 7 AP 304
SECTOR	Urbano Estrato 2
BARRIO	PORVENIR
CIUDAD	Bogotá D.C.
DEPARTAMENTO	Cundinamarca
PROPOSITO	Hipotecario
TIPO AVALUO	valor comercial
VALUADOR	ANDRES FERNANDO ROMERO BALAGUERA
IDENTIFICACIÓN	14254793

ANTECEDENTES

FECHA VISITA	25/09/2025
FECHA INFORME	27/09/2025
DIRIGIDO A	Caja Promotora de Vivienda Militar y de Policía
EDAD (AÑOS)	8 años ±
REMODELADO	
OCUPANTE	Desocupado
TIPO DE INMUEBLE	Apartamento
USO ACTUAL	Vivienda

ASPECTOS JURIDICOS

PROPIETARIO	TELLEZ SANCHEZ GLORIA ALICIA				
NUM.	770 EscrituraDe	#NOTARIA	13	FECHA	19/03/2019
ESCRITURA	Propiedad				
CIUDAD	Bogotá D.C.	DEPTO		Cundinamarca	
ESCRITURA					
CEDULA	002589630400703004				
CATASTRAL					
CHIP	AAA0282BEXS				
LICENCIA DE CONSTRUCCIÓN	PROTOCOLIZADA ESCRITURA DE PROPIEDAD HORIZONTAL				
NOMBRE DEL CONJUNTO/EDIFICIO	CONJUNTO RESIDENCIAL ALTAVISTA DEL PORTAL PH				
VALOR ADMINISTRACIÓN	Tiene	MENSUALIDAD	104000	VRxM2	2424.24
COEFICIENTE DE COPROPIEDAD	0.1601 %				

M. INMOB.	Nº
50S-40753090	AP 304 TO 7 ET 2

OBSERVACIONES GENERALES

Al inmueble se llega así: El conjunto se encuentra a un costado del Portal de transmlenio de Usme.
Distribución del inmueble: Sala, comedor, cocina, baño social, 2 habitaciones y zona de ropas.
Características adicionales: El inmueble objeto de avalúo cuenta con servicios públicos (agua, energía y gas); los contadores instalados son independientes, funcionales y exclusivos.

DEPENDENCIAS

Sala	1	Estudio	0	Alcobas	2
Comedor	1	Estar	1	B. priv	0
Cocina	Integral	AlcServ.	0	Terraza	
Zropa	1	BServ.	0	Jardín	No
Patio	0	Bsocial	1	Balcón	0
Garajes		Exclusivo	NO	Sencillo	
Cubierto	NO	Privado	NO	Doble	
Descubierto	NO	Comunal	NO	Servidumb.	

ACABADOS

DETALLE	CALIDAD	ESTADO
Sala	Normal	Bueno.
Comedor	Normal	Bueno.
Cocina	Normal	Bueno.
Baño	Normal	Bueno.
Piso	Normal	Bueno.
Techo	Normal	Bueno.
Muro	Normal	Bueno.
Carpinteria	Normal	Bueno.

DOTACIÓN COMUNAL

Porteria	Si	Bicicletero	No	Acensores	No
Piscinas	No	TerrazaComunal	No	JardinInfantil	No
PlantaElect.	No	Calefaccion	No	Golfito	No
Gar.Visit.	Si	Gimnasio	No	BombaEyectora	Si
Porteria	Si	Tanque	Si	Cancha	Si
ZonaVerde	Si	Shut	Si	Citofono	No
Aire	No	Teatrino	No	Sauna	No

VALOR COMERCIAL \$ COP 167,886,876

VALOR ASEGURABLE \$ COP 167,886,876

CALIFICACIÓN DE GARANTÍA


FAVORABLE: Si

Observación de Favorabilidad

El inmueble es FAVORABLE para Caja Promotora de Vivienda Militar y de Policía Hipotecario

NOMBRES Y FIRMAS


ANDRES FERNANDO ROMERO BALAGUERA
Perito Actuante
C.C: 14254793 RAA: AVAL-14254793
Firmado electrónicamente en AvalSign.
Fecha: 2025-09-27 00:40:00


CESAR ALFONSO JIMENEZ QUINTERO
RAA: AVAL-88229287 C.C: 88229287
Visador

INFORMACIÓN DE ÁREAS / NORMATIVIDAD

INFORMACIÓN DE ÁREA P.H.		Inmueble sometido a régimen de propiedad horizontal; Ley 675 de agosto 3 de 2001, certificado de tradición adjunto. Ordenamiento territorial vigente a la fecha del informe: Decreto POT 555 de 2021.
Área de actividad	Residencial.	
Uso principal	Vivienda	
Tipo de proyecto	Apartamento	
Total unidades de vivienda	505	
Garajes	No tiene No.	
Tipo de Garaje		

CONSTRUCCIÓN

ÁREAS JURÍDICAS	UND	VALOR	ÁREAS CATASTRAL	UND	VALOR
AREA CONSTRUIDA	M2	48.49	AVALUO	PESOS	S/l.
AREA PRIVADA	M2	42.90	CATASTRAL 2025		

ÁREAS MEDIDAS EN VISITA	UND	VALOR	ÁREAS VALORADAS	UND	VALOR
AREA PRIVADA MEDIDA	M2	43.23	AREA PRIVADA VALORADA	M2	42.90

OBSERVACIONES DE ÁREAS

CL 67B SUR 13 60 TO 7 AP 304 | PORVENIR | Bogotá D.C. | Cundinamarca está sometido bajo régimen de propiedad horizontal según escritura publica No. 4695, fecha: 10/08/2017, Notaría: 13 y ciudad: Bogotá D.C..

SECTOR

Uso predominante	Residencial		Tiene / No tiene	Estado de conserv.	
Demanda / interés	Media		Andenes	SI	Bueno
			Sardineles	SI	Bueno
			Vías Pavimentadas	SI	Bueno
			Transporte Público	Bueno	

	Nivel de equipamiento	Distancias aprox.		Sector	Predio
Comercial	Bueno	mas de 500	Acueducto	SI	SI
Escolar	Bueno	mas de 500	Alcantarillado	SI	SI
Asistencial	Bueno	mas de 500	Energía Eléctrica	SI	SI
Estacionamientos	Bueno	0-100	Gas Natural	SI	SI
Áreas verdes	Bueno	0-100			
Zonas recreativas	Bueno	0-100			

Amoblamiento Urbano
Paradero: NO Zonas verdes: Si Arborización: SI

Impacto Ambiental
Aire: NO Basura: NO Ruido: NO Cond.seguridad: NO Aguas servidas: NO

EDIFICACIÓN - ESTRUCTURA

Estado de construcción	Usada	Ajuste sismo resistente	NO
Tipo	VIS vivienda de interes Social	Cubierta	Losa de concreto
Avance(En construcción)	100	Fachada	ladrillo a la vista
Estado de conservación	Bueno	Ancho Fachada	Mayor 9 metros
N° de Pisos	6	Irregularidad Planta	No
N° de Sótanos	0	Irregularidad Altura	No
Vida Útil	100	Tipología Vivienda	Edificio en Altura - Piso en bloque aislado
Vida Remanente	92	Año de Construcción	2017
Estructura	Mixto	Comentarios de estructura	
Material de Construcción	concreto reforzado	Estructura en aparente buen estado de conservación en el momento de la visita, no se observa grietas o fallas a simple vista.	
Fecha de Remodelación			
Daños previos	NO		
Ubicación	Apartamento Exterior		

Oficina: Cl 151 #18A-34 OF. 505 Bogotá; PBX: 6019159007 Ext. 101
Página web: <https://losrosales.com/> Email: avaluos@losrosales.com

CUADRO DE VALORACIÓN

Tipo de Área	Descripción	Área	Unidad	Valor unitario	%	Valor total
Area Privada	APARTAMENTO 304	42.90	M2	\$3,913,447.00	100.00%	\$167,886,876.30
TOTALES					100%	\$167,886,876
Valor en letras		Ciento sesenta y siete millones ochocientos ochenta y seis mil ochocientos setenta y seis Pesos Colombianos				
TOTAL COMERCIAL					\$167,886,876	
OFERTA Y DEMANDA						

Tiempo esperado de comercialización (Meses):	12
Perspectivas de valoración:	De acuerdo a las condiciones del sector y a la dinámica de mercado del mismo se consideran perspectivas de valoración medias
Comportamiento Oferta y Demanda:	Del análisis del segmento del mercado relativo a los inmuebles comparables con el que se valora se deduce que la oferta en la zona es media y se considera que la demanda es media
Actualidad edificadora:	No se observa actividad edificadora en su entorno inmediato
SALVEDADES	

Garaje: El inmueble objeto de avalúo, no cuenta con garaje, ni depósito, qué se encuentre registrado en los documentos suministrados.

Entorno: El sector presenta una adecuada dotación de servicios públicos domiciliarios (acueducto, alcantarillado, energía eléctrica, gas natural y telecomunicaciones), así como buena conectividad con corredores viales principales y centros de abastecimiento.

Propiedad horizontal: Escritura: 4695, Fecha escritura: 10/08/2017, Notaría escritura: 13, Ciudad escritura: Bogotá D.C., Administración: 104.000, Total unidades: 505, Ubicación: Apartamento Exterior , Nro. Pisos: 6, Portería: Si, Horario vigilancia: 24 horas, Tanque: Si, Cancha: Si, Zonas verdes: Si, Shut: Si, Bomba eyectora: Si, Garaje visitante: Si, Nro. Sótanos: 0, Ascensores: No, Nro. Ascensores: 0

Dependencia: Apartamento. Consta de: sala: 1, Comedor: 1, Cocina: Integral, Baño social: 1, Habitaciones: 2, Closet: 2, Estar: 1, Zona ropas: 1, Ventilación: Bueno, Iluminación: Bueno

Acabados: Los acabados del inmueble presentan una calidad normal, adecuada para su uso residencial, con elementos convencionales que cumplen correctamente su función. El estado general de conservación es bueno, sin evidencias de deterioros significativos, mostrando mantenimiento regular y condiciones que permiten una habitabilidad confortable. Pisos en cerámica, cocina integral con piso en cerámica, paredes pañetadas, estucadas y pintadas, baños enchapados, closet de madera en habitaciones, en general en buen estado.

EXPLICACIÓN METODOLOGÍA UTILIZADA

Para la determinación del valor comercial del inmueble objeto de avalúo, de acuerdo con lo establecido en el **Decreto 1420 del 24 de julio de 1998** y su correspondiente resolución reglamentaria **Resolución 620 del 23 de septiembre de 2008** expedida por el Instituto Geográfico Agustín Codazzi, por la cual se establecen los procedimientos para los avalúos ordenados dentro del marco de la **Ley 388 de 1997**; se utiliza el siguiente (s) método(s):

MÉTODO DE COMPARACIÓN O DE MERCADO: Es la técnica valuatoria que busca establecer el valor comercial del bien, a partir del estudio de las ofertas o transacciones recientes, de bienes semejantes y comparables al del objeto de avalúo. Tales ofertas o transacciones deberán ser clasificadas, analizadas e interpretadas para llegar a la estimación del valor comercial.

MERCADO

#	DIRECCION	# PISO	VALOR VENTA	NEG	VALOR DEPURADO	# GARAJE	VALOR UNIDAD GARAJE	# DEPOSITO Y OTROS	VALOR DEPOSITO Y OTROS	VALOR M2	TELEFONO
1	MISMO CONJUNTO	1	\$175,600,000	0.95	\$166,820,000		\$		\$	\$3,888,578.09	3009108705
2	MISMO CONJUNTO	3	\$173,990,000	0.95	\$165,290,500		\$		\$	\$3,852,925.41	3214395256
3	B. PORVENIR	6	\$181,000,000	0.95	\$171,950,000		\$		\$	\$3,998,837.21	3115567314
Del inmueble		304		.	.	0		0			

#	EDAD	AREA CONSTRUIDA	AREA PRIVADA	FACTOR ACABADOS	FACTOR EDAD	FACTOR PISO	FACTOR TAMANO	FACTOR UBICACION	FACTOR HOMOLOGACION	RESULTADOS
1	6	48.49	42.90	1.0	1.0	1.0	1.0	1.0	1	\$3,888,578.09
2	6	48.49	42.90	1.0	1.0	1.0	1.0	1.0	1	\$3,852,925.41
3	6	49	43	1.0	1.0	1.0	1.0	1.0	1	\$3,998,837.21
8 años										
									PROMEDIO	\$3,913,446.90
									DESV. STANDAR	\$76,068.43
									COEF. VARIACION	1.94%

VALOR MÁXIMO	POR Mt2	\$3,989,515.34	TOTAL	\$171,150,208.00
VALOR MÍNIMO	POR Mt2	\$3,837,378.47	TOTAL	\$164,623,536.31
VALOR TOTAL	\$167,886,876.30			

Observaciones:

Enlaces:

1.-<https://www.ciencuadras.com/inmueble/apartamento-en-venta-en-la-picota-sur-bogota-3460930>

2.-<https://www.fincaraiz.com.co/apartamento-en-venta-en-la-aurora-bogota/192773031#>

3.-<https://www.fincaraiz.com.co/apartamento-en-venta-en-el-porvenir-bogota/192652059>

UBICACIÓN DEL INMUEBLE VALORADO

DIRECCIÓN:

CL 67B SUR 13 60 TO 7 AP 304 | PORVENIR | Bogotá D.C. |
Cundinamarca

COORDENADAS (DD)

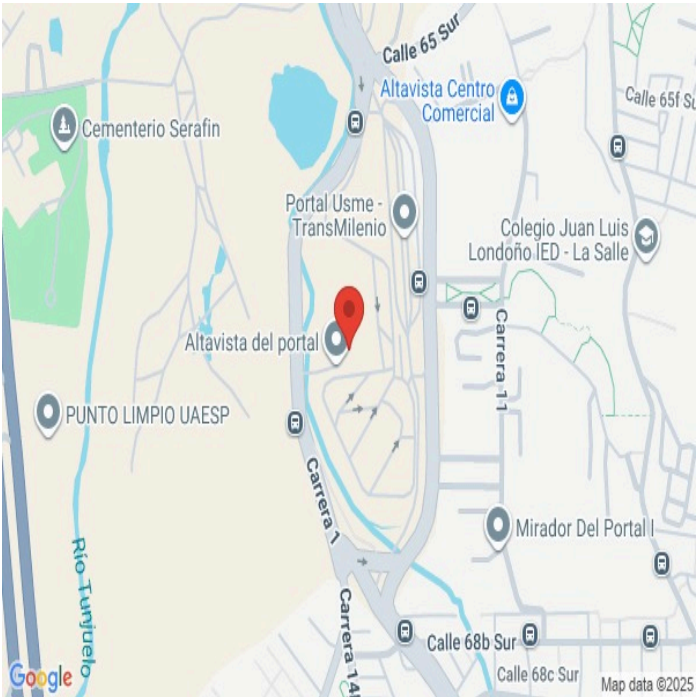
Latitud: 4.53018912607614

Longitud: -74.12046373498765

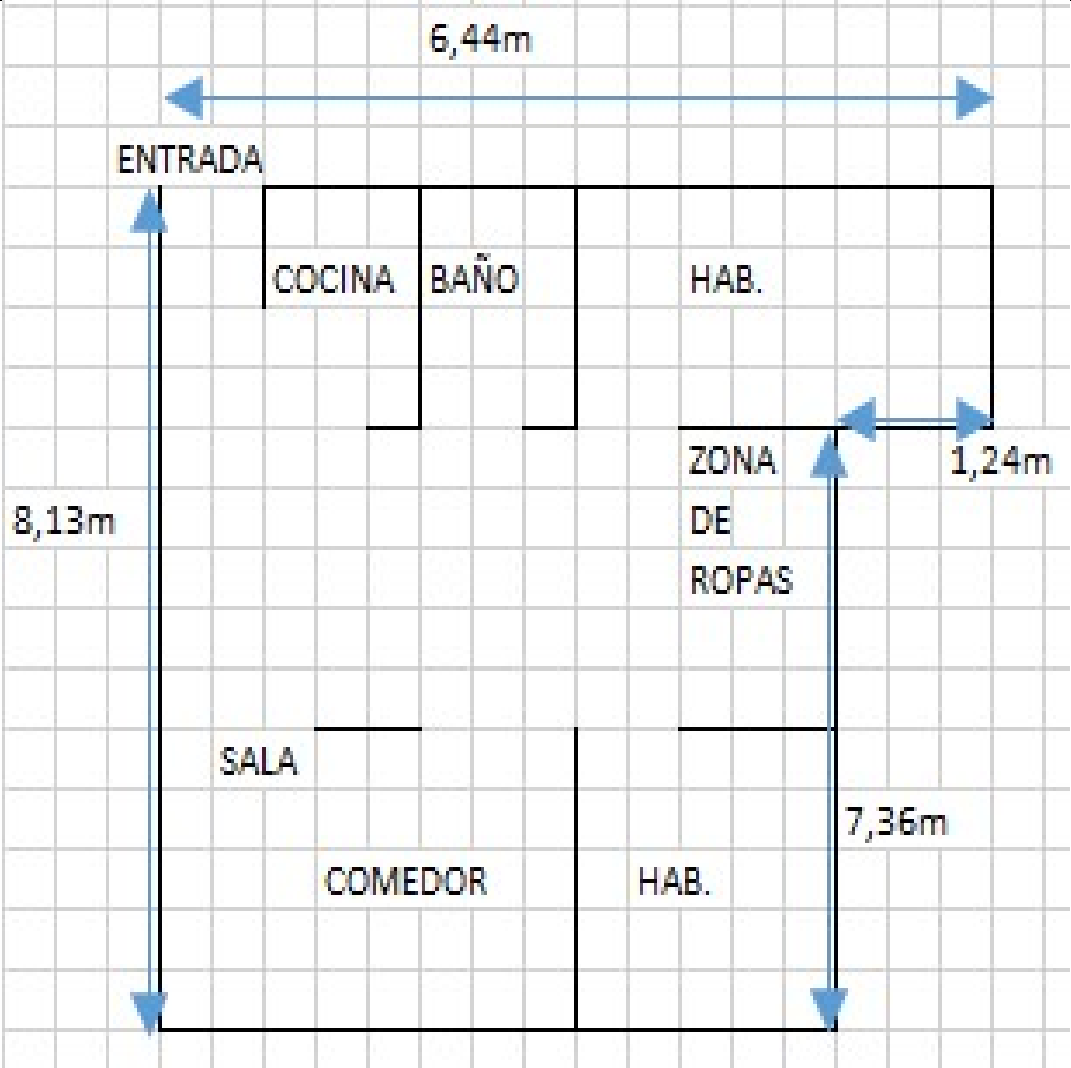
COORDENADAS (DMS)

Latitud: 4° 31´ 48.6804´´

Longitud: 74° 7´ 13.6698´´



PLANO DE DISTRIBUCIÓN




FOTOS: General

Vía frente al inmueble



Contador de Energia



Contador de Agua



Contador de Gas



Inmueble Colindante



Fachada del Inmueble



Fachada del Inmueble



Fachada del Inmueble



FOTOS: General

Nomenclatura



Nomenclatura



Nomenclatura



Puerta de entrada



Sala Comedor



Cocina



Zona de Ropas



Hall o Estar de Habitaciones



FOTOS: General

Habitación 1



Closet hab. 1



Habitación 2



Closet hab. 2



Baño Social 1



Garajes Comunes-CJ



Garajes Comunes-CJ



Escalera común - CJ



FOTOS: General

Salón Social-CJ



Juegos Infantiles-CJ



Canchas-CJ



CONSIDERACIONES FINALES PARA EL INFORME DE AVALÚO

VOCABULARIO: PRECIO: Es un término que se utiliza para la cuantía que se solicita, ofrece o paga por un bien o servicio. El precio de venta es un hecho histórico. **COSTO:** es el precio pagado por los bienes y servicios o la cantidad exigida para crear o producir el bien o el servicio. **MERCADO:** un mercado es el entorno en el que se comercializan bienes y servicios entre compradores y vendedores a través de un mecanismo de precios. --- **AVALÚO:** Es el estudio o proceso mediante el cual se estima y documenta el valor de un bien o bien inmueble, servicio, actividad, cosa u objeto, de acuerdo a la apreciación personal expresada por un profesional que cuenta con los conocimientos técnicos, aplique normas y procedimientos generalmente aceptados en esta especialidad. --- **VALOR COMERCIAL:** Es el precio más probable en que se podría comercializar un bien, en las circunstancias prevalecientes a la fecha del avalúo, en un plazo razonable de exposición, en una transacción llevada a cabo entre un oferente y un demandante libre de presiones, bien informados.

ABREVIACIONES: Apartamento: APTO ó AP --- **TORRE:** TO --- **LOTE:** LO --- **CASA:** CS o CA --- **AVENIDA:** AV --- **CALLE:** CL --- **CARRERA:** CRA ó KR --- **Diagonal:** Diag. --- **Conjunto:** CJ --- **Edificio:** ED --- **Residencial:** Res --- **Eta**

Información: S/I ----- **METODOLOGÍA:** Para la determinación del valor comercial del inmueble objeto de avalúo, de acuerdo con lo establecido en el **Decreto 1420 del 24 de julio de 1998** y su correspondiente resolución reglamentaria **Resolución 620 del 23 de septiembre de 2008** expedida por el Instituto Geográfico Agustín Codazzi, por la cual se establecen los procedimientos para los avalúos ordenados dentro del marco de la **Ley 388 de 1997:**

1. Método de comparación o de mercado: Es la técnica valuatoria que busca establecer el valor comercial del bien, a partir del estudio de las ofertas o transacciones recientes, de bienes semejantes y comparables al del objeto de avalúo. Tales ofertas o transacciones deberán ser clasificadas, analizadas e interpretadas para llegar a la estimación del valor comercial.

2. Método de capitalización de rentas o ingresos: Es la técnica valuatoria que busca establecer el valor comercial de un bien, a partir de las rentas o ingresos que se puedan obtener del mismo bien, o inmuebles semejantes y comparables por sus características físicas, de uso y ubicación, trayendo a valor presente la suma de los probables ingresos o rentas generadas en la vida remanente del bien objeto de avalúo, con una tasa de capitalización o interés.

3. Método de costo de reposición: Es el que busca establecer el valor comercial del bien objeto de avalúo a partir de estimar el costo total de la construcción a precios de hoy, un bien semejante al del objeto de avalúo, y restarle la depreciación acumulada. Para la depreciación de las construcciones se deben emplear modelos continuos y no los discontinuos o en escalera. Deberá adoptarse un sistema que tenga en cuenta la edad y el estado de conservación, tal como lo establece Fitto y Corvini.

4-) Método o técnica Residual: Es el que busca establecer el valor comercial del bien, normalmente para el terreno, a partir de estimar el monto total de las ventas de un proyecto de construcción, acorde con la reglamentación urbanística vigente y de conformidad con el mercado del bien final vendible, en el terreno objeto de avalúo. Este método (técnica) debe desarrollarse bajo el principio de mayor y mejor uso.

DECLARACION DE CUMPLIMIENTO

El valuador confirma que: el informe de valuación es confidencial para las partes, hacia quien está dirigido o sus asesores profesionales, para el propósito específico del encargo; no se acepta ninguna responsabilidad ante ninguna tercera parte, y el valuador no acepta ninguna responsabilidad por la utilización inadecuada del informe. Se prohíbe la publicación del informe en todo o en parte, o cualquier referencia al mismo, o a las cifras de valuación contenidas en él, o los nombres y afiliación profesional de los valuadores, sin el consentimiento escrito del Valuador. --- **El profesional que firma** declara que no tiene hoy, ni espera tener en el futuro, interés en la propiedad valorada; ni participación en los usos que se hagan del avalúo, ni con las personas que participen en la operación. Ha inspeccionado el inmueble personalmente y/o su equipo de trabajo con RAA vigente, y la información es la observada; los inconvenientes y limitaciones que pueda tener el bien y su vecindario, están mencionados. Además, se mantendrá un nivel de confidencialidad, acorde a las exigencias de **Los Rosales Constructora Inmobiliaria S.A.S.** --- No es responsabilidad del valuador, el uso de este informe, para un fin distinto al que fue solicitado. --- **La valuación se llevó a cabo conforme a un código de ética** y normas de conducta. El Valuador ha cumplido los requisitos de formación de su profesión. Se adjunta el registro RAA de evaluador en el presente informe. Las descripciones de hechos presentadas en el informe son correctas hasta donde el Valuador alcanza a conocer. Los análisis y resultados solamente se ven restringidos por las hipótesis y condiciones restrictivas que se describen en el informe.

CONDICIONANTES Y SALVEDADE AL AVALÚO

La compañía valuadora así como el valuador no serán responsables de la veracidad de la información urbanística que afecte o haya afectado el inmueble objeto del predio en el momento de la realización del avalúo. El avaluador deberá dejar consignadas las inconsistencias que observe. --- **La compañía valuadora** así como el valuador no serán responsables de la veracidad de la información y ubicación del bien, informada por el solicitante; los antecedentes de propiedad asentados en el presente Avalúo es la contenida en la documentación oficial proporcionada por el solicitante del propio Avalúo y/o propietario del bien a valuar y/o entidad pública o privada solicitante del avalúo, la cual asumimos como correcta y se recibe de buena fe. Entre ella, podemos mencionar la escritura de propiedad o propiedad horizontal, certificado de libertad y tradición, entre otros. --- **El presente Avalúo es de USO exclusivo del(os) solicitante(s)** para el destino o propósito expresado en el mismo, por lo que no podrá ser utilizado para fines distintos. ---- **La presente tasación no constituye un dictamen estructural, de cimentación, de hidrología, de suelos, de sismología,** o de cualquier otra rama de la ingeniería civil o la arquitectura, por lo tanto, no puede ser utilizado para fines relacionados con esas ramas ni se asume responsabilidad por vicios ocultos u otras características del inmueble que no puedan ser apreciadas en una visita normal de inspección física para efectos de tasación. Incluso cuando se aprecien algunas características que puedan constituir anomalías con respecto al estado de conservación normal **-según la vida útil consumida** de un inmueble o a su estructura, el valuador no asume mayor responsabilidad que así indicarlo cuando son detectadas, ya que aunque se presenten estados de conservación malos o ruinosos, es obligación del perito realizar la tasación según los criterios y normas vigentes y aplicables según el propósito del mismo. -- **No se han tenido** en cuenta en la elaboración del presente informe, posibles contingencias o afectaciones de orden jurídico, tales como: Titulación, Modos de Adquisición de Dominio, limitaciones de dominio, Contratos de Tenencia, Demandas Pendientes y en general cualquier asunto de carácter legal. El valor asignado se entiende como valor presente del inmueble tal y como se encontraba al momento de efectuar la visita de inspección. **Por tales motivos, el presente avalúo, no representa en ninguno de los casos un estudio de títulos.** --- Los valores comerciales asignados a los inmuebles, tienen que ver directamente con el área determinada en los documentos públicos suministrados por el interesado y/o áreas susceptibles de legalizar de acuerdo a la normatividad aplicable. --**Vigencia del avalúo: decretos 1420/1998 y 422/2000**, expedidos por el Ministerio de Hacienda y Crédito Público y ministerio de Desarrollo Económico, el presente avalúo tiene una **vigencia de un año**, contado desde la fecha expedición, siempre y cuando las condiciones físicas, intrínsecas, extrínsecas y normativas del inmueble valuado, no sufran cambios significativos, así como tampoco se presenten variaciones representativas del mercado inmobiliario comparable. Por otra parte, el **Decreto 145/2000**, "por medio del cual se establecen las condiciones de los créditos de vivienda individual a largo plazo, el avalúo practicado para tal fin, debe encontrarse dentro de los **seis (6) meses** anteriores al otorgamiento del crédito" --- **FAVORABILIDAD:** La finalidad de un proceso valuatorio, es dar valor, por tal motivo cuando se da un concepto de favorabilidad, este está sujeto al cumplimiento de las políticas exigidas por la entidad a la que se le está dirigiendo el avalúo, la cual establece los requisitos para dar un concepto, de acuerdo a los requerimientos internos de dicha entidad. La favorabilidad es un concepto independiente al valor del avalúo, el cual no se afecta por dicho concepto. NO es responsabilidad del perito y/o de Los Rosales dicho concepto, el cual se aporta de buena fe, es responsabilidad de a quien se dirige el avalúo verificar de acuerdo a sus políticas.

FINAL DEL INFORME AVALÚO LRHIPO-1049643006



PIN de Validación: b1290a56



<https://www.raa.org.co>



Autorreguladora de Avaluadores ARAV (antes ANAV)

NIT: 900870027-5

Entidad Reconocida de Autorregulación mediante la Resolución 26408 del 19 de Abril de 2018 de la Superintendencia de Industria y Comercio

El señor(a) ANDRES FERNANDO ROMERO BALAGUERA, identificado(a) con la Cédula de ciudadanía No. 14254793, se encuentra inscrito(a) en el Registro Abierto de Avaluadores, desde el 04 de Mayo de 2018 y se le ha asignado el número de avaluador AVAL-14254793.

Al momento de expedición de este certificado el registro del señor(a) ANDRES FERNANDO ROMERO BALAGUERA se encuentra inscrito en las siguientes categorías y alcances:

Categoría 1 Inmuebles Urbanos

Alcance

- Casas, apartamentos, edificios, oficinas, locales comerciales, terrenos y bodegas situados total o parcialmente en áreas urbanas, lotes no clasificados en la estructura ecológica principal, lotes en suelo de expansión con plan parcial adoptado.

Fecha de inscripción
04 Mayo 2018

Régimen
Régimen Académico

Categoría 2 Inmuebles Rurales

Alcance

- Terrenos rurales con o sin construcciones como: viviendas, edificios, establos, galpones, cercas, sistemas de riego, drenaje, vías, adecuación de suelos, pozos, cultivos, plantaciones, lotes en suelo de expansión sin plan parcial adoptado, lotes para el aprovechamiento agropecuario, demás infraestructura de explotación situados totalmente en áreas rurales.

Fecha de inscripción
10 Mar 2020

Régimen
Régimen Académico

Categoría 4 Obras de Infraestructura

Alcance

- Estructuras especiales para proceso, acueductos y conducciones, presas, aeropuertos, muelles, demás construcciones civiles de infraestructura similar.

Fecha de inscripción
10 Mar 2020

Régimen
Régimen Académico



PIN de Validación: b1290a56



<https://www.raa.org.co>



Categoría 6 Inmuebles Especiales

Alcance

- Incluye centros comerciales, hoteles, colegios, hospitales, clínicas y avance de obras. Incluye todos los inmuebles que no se clasifiquen dentro de los numerales anteriores.

Fecha de inscripción
10 Mar 2020

Régimen
Régimen Académico

RAA AVALUO: LRHIPO-1049643006 M.I.: 50S-40753090

Categoría 7 Maquinaria, Equipos y Maquinaria Móvil

Alcance

- Equipos eléctricos y mecánicos de uso en la industria, motores, subestaciones de transmisión y distribución, equipos e infraestructura de transmisión y distribución, maquinaria de construcción, movimiento de tierra, y maquinaria para producción y proceso. Equipos de cómputo: Microcomputadores, impresoras, monitores, módems y otros accesorios de estos equipos, redes, main frames, periféricos especiales y otros equipos accesorios de estos. Equipos de telefonía, electromedicina y radiocomunicación. Transporte Automotor: vehículos de transporte terrestre como automóviles, camperos, camiones, buses, tractores, camiones y remolques, motocicletas, motociclos, mototriciclos, cuatrimotos, bicicletas y similares.

Fecha de inscripción
10 Mar 2020

Régimen
Régimen Académico

Categoría 8 Maquinaria y Equipos Especiales

Alcance

- Naves, aeronaves, trenes, locomotoras, vagones, teleféricos y cualquier medio de transporte diferente del automotor descrito en la clase anterior.

Fecha de inscripción
10 Mar 2020

Régimen
Régimen Académico

Categoría 10 Semovientes y Animales

Alcance

- Semovientes, animales y muebles no clasificados en otra especialidad.

Fecha de inscripción
10 Mar 2020

Régimen
Régimen Académico



PIN de Validación: b1290a56



https://www.raa.org.co



Adicionalmente, ha inscrito las siguientes certificaciones de calidad de personas (Norma ISO 17024) y experiencia:

- Certificación expedida por Lonja de Propiedad Raíz Avaluadores y Constructores de Colombia, en la categoría Inmuebles Urbanos vigente hasta el 09 de Abril de 2022, inscrito en el Registro Abierto de Avaluadores, en la fecha que se refleja en el anterior cuadro.

NOTA: LA FECHA DE VIGENCIA DE LOS DOCUMENTOS ACÁ RELACIONADOS, ES INDEPENDIENTE DE LA VIGENCIA DE ESTE CERTIFICADO Y DIFERENTE DE LA VIGENCIA DE INSCRIPCIÓN EN EL RAA.

Los datos de contacto del Avaluador son:

Ciudad: BOGOTÁ, DISTRITO CAPITAL

Dirección: CARRERA 89A # 77-121 PO-57

Teléfono: 3124024102

Correo Electrónico: superinmobiliariac@gmail.com

TRASLADOS DE ERA

ERA Origen	ERA Destino	Fecha traslado
Corporación Autorreguladora Nacional de Avaluadores - ANA	Autorreguladora de Avaluadores ARAV (antes ANAV)	30 Abr 2019

Que revisados los archivos de antecedentes de procesos disciplinarios de la ERA Autorreguladora de Avaluadores ARAV (antes ANAV); no aparece sanción disciplinaria alguna contra el(la) señor(a) ANDRES FERNANDO ROMERO BALAGUERA, identificado(a) con Cédula de ciudadanía No. 14254793.

El(la) señor(a) ANDRES FERNANDO ROMERO BALAGUERA se encuentra al día con el pago sus derechos de registro, así como con la cuota de autorregulación con Autorreguladora de Avaluadores ARAV (antes ANAV).

Con el fin de que el destinatario pueda verificar este certificado se le asignó el siguiente código de QR, y puede escanearlo con un dispositivo móvil u otro dispositivo lector con acceso a internet, descargando previamente una aplicación de digitalización de código QR que son gratuitas. La verificación también puede efectuarse ingresando el PIN directamente en la página de RAA <http://www.raa.org.co>. Cualquier inconsistencia entre la información acá contenida y la que reporte la verificación con el código debe ser inmediatamente reportada a Autorreguladora de Avaluadores ARAV (antes ANAV).



PIN DE VALIDACIÓN

b1290a56



PIN de Validación: b1290a56



<https://www.raa.org.co>



El presente certificado se expide en la República de Colombia de conformidad con la información que reposa en el Registro Abierto de Avaluadores RAA, a los once (11) días del mes de Septiembre del 2025 y tiene vigencia de 30 días calendario, contados a partir de la fecha de expedición.

Firma: _____
Antonio Heriberto Salcedo Pizarro
Representante Legal

RAA AVALUO: LRHIPO-1049643006 M.I.: 50S-40753090



OFICINA DE REGISTRO DE INSTRUMENTOS PUBLICOS DE BOGOTA ZONA SUR
CERTIFICADO DE TRADICION
MATRICULA INMOBILIARIA

Certificado generado con el Pin No: 2508305010120202108

Nro Matrícula: 50S-40753090

Pagina 1 TURNO: 2025-350972

Impreso el 30 de Agosto de 2025 a las 11:16:39 AM

**"ESTE CERTIFICADO REFLEJA LA SITUACION JURIDICA DEL INMUEBLE
HASTA LA FECHA Y HORA DE SU EXPEDICION"**

No tiene validez sin la firma del registrador en la ultima página

CIRCULO REGISTRAL: 50S - BOGOTA ZONA SUR DEPTO: BOGOTA D.C. MUNICIPIO: BOGOTA D. C. VEREDA: BOGOTA D. C.

FECHA APERTURA: 22-11-2018 RADICACIÓN: 2018-61773 CON: ESCRITURA DE: 03-10-2018

CODIGO CATASTRAL: **AAA0282BEX** COD CATASTRAL ANT: SIN INFORMACION

NUPRE:

ESTADO DEL FOLIO: **ACTIVO**

DESCRIPCION: CABIDA Y LINDEROS

AP 304 TO 7 ET 2 CO ALTAVISTA DEL PORTAL PH CON AREA DE CONSTRUIDA 48.49 M2 AREA PRIVADA 42.90 M2 CON COEFICIENTE DE 0.1601 % CUYOS LINDEROS Y DEMAS ESPECIFICACIONES OBRAN EN ESCRITURA NRO.4669 DE FECHA 24-09-2018 EN NOTARIA TRECE DE BOGOTA D. C. (ARTICULO 8 PARAGRAFO 1 DE LA LEY 1579 DE 2012)

AREA Y COEFICIENTE

AREA - HECTAREAS: METROS CUADRADOS: CENTIMETROS CUADRADOS:

AREA PRIVADA - METROS CUADRADOS: CENTIMETROS CUADRADOS: / AREA CONSTRUIDA - METROS CUADRADOS: CENTIMETROS CUADRADOS

COEFICIENTE : %

COMPLEMENTACION:

FIDUCIARIA BOGOTA S.A. (COMO VOCERA DEL PATRIMONIO AUTONOMO DENOMINADO FIDEICOMISO DEL PORTAL CAPRI FIDUBOGOTA S.A.) ADQUIRIO POR COMPRA A DERIVADOS DEL MARMOL LTDA. DERIMARMOL LTDA., POR E. 562 DEL 26-02-15 NOTARIA 37 DE BOGOTA D.C., ESTA ADQUIRIO POR COMPRA A LADRILLERA SANTAFE S.A., POR E. 1675 DEL 30-10-79 NOTARIA 11 DE BOGOTA (ESTA E. FUE ACLARADA EN CUANTO A LOS LINDEROS DEL INMUEBLE EN CUESTION, POR E. 1100 DEL 01-08-86 NOTARIA 26 DE BOGOTA) CON REGISTRO AL FOLIO 050-544659.

DIRECCION DEL INMUEBLE

Tipo Predio: URBANO

2) CL 67B SUR 13 60 TO 7 AP 304 (DIRECCION CATASTRAL)

1) CALLE 67 B SUR 13-60 AP 304 TO 7 ET 2 CO ALTAVISTA DEL PORTAL PH

DETERMINACION DEL INMUEBLE:

DESTINACION ECONOMICA:

MATRICULA ABIERTA CON BASE EN LA(s) SIGUIENTE(s) (En caso de integración y otros)

50S - 40712019

ANOTACION: Nro 001 Fecha: 29-06-2016 Radicación: 2016-43329

Doc: ESCRITURA 3846 del 22-06-2016 NOTARIA TRECE de BOGOTA D. C.

VALOR ACTO: \$

ESPECIFICACION: HIPOTECA ABIERTA: 0204 HIPOTECA ABIERTA SIN LIMITE DE CUANTIA VALOR CREDITO APROBADO \$3.000.000.000

PERSONAS QUE INTERVIENEN EN EL ACTO (X-Titular de derecho real de dominio,I-Titular de dominio incompleto)

DE: FIDUCIARIA BOGOTA S.A. COMO VOCERA DEL PATRIMONIO

AUTONOMO DENOMINADO FIDEICOMISO PORTAL DE CAPRI FIDUBOGOTAS.A.

X NIT 8300558977

A: BANCO CAJA SOCIAL S.A.

NIT# 8600073354

ANOTACION: Nro 002 Fecha: 16-08-2017 Radicación: 2017-48898



OFICINA DE REGISTRO DE INSTRUMENTOS PUBLICOS DE BOGOTA ZONA SUR

CERTIFICADO DE TRADICION

MATRICULA INMOBILIARIA

Certificado generado con el Pin No: 2508305010120202108

Nro Matrícula: 50S-40753090

Pagina 2 TURNO: 2025-350972

Impreso el 30 de Agosto de 2025 a las 11:16:39 AM

"ESTE CERTIFICADO REFLEJA LA SITUACION JURIDICA DEL INMUEBLE HASTA LA FECHA Y HORA DE SU EXPEDICION"

No tiene validez sin la firma del registrador en la ultima página

Doc: ESCRITURA 4695 del 10-08-2017 NOTARIA TRECE de BOGOTA D. C.

VALOR ACTO: \$

ESPECIFICACION: CONSTITUCION REGLAMENTO DE PROPIEDAD HORIZONTAL: 0317 CONSTITUCION REGLAMENTO DE PROPIEDAD HORIZONTAL CONJUNTO RESIDENCIAL ALTAVISTA DEL PORTAL - P.H - ETAPA 1 CONFORMADAS POR LAS TORRES 1,2,3,4,5,10 Y 11. V.I.S

PERSONAS QUE INTERVIENEN EN EL ACTO (X-Titular de derecho real de dominio,I-Titular de dominio incompleto)

A: FIDUCIARIA BOGOTA S.A COMO VOCERA DEL PATRIMONIO AUTONOMO DENOMINADO FIDEICOMISO PORTAL CAPRI - FIDUBOGOTA S.A NIT 830.055.897-7

X

ANOTACION: Nro 003 Fecha: 03-10-2018 Radicación: 2018-61773

Doc: ESCRITURA 4669 del 24-09-2018 NOTARIA TRECE de BOGOTA D. C.

VALOR ACTO: \$

ESPECIFICACION: ADICION REGIMEN DE PROPIEDAD HORIZONTAL: 0347 ADICION REGIMEN DE PROPIEDAD HORIZONTAL ETAPA 2 CONJUNTO RESIDENCIAL ALTAVISTA DEL PORTAL PH VIS TORRES 6,7,8 Y 9

PERSONAS QUE INTERVIENEN EN EL ACTO (X-Titular de derecho real de dominio,I-Titular de dominio incompleto)

A: FIDUCIARIA BOGOTA S.A. COMO VOCERA DEL PATRIMONIO AUTONOMO DENOMINADO FIDEICOMISO PORTAL CAPRI-FIDUBOGOTA S.A. NIT. 830.055.897-7

ANOTACION: Nro 004 Fecha: 13-05-2019 Radicación: 2019-26470

Doc: ESCRITURA 759 del 19-03-2019 NOTARIA TRECE de BOGOTA D. C.

VALOR ACTO: \$4,873,451

Se cancela anotación No: 1

ESPECIFICACION: CANCELACION POR VOLUNTAD DE LAS PARTES: 0843 CANCELACION POR VOLUNTAD DE LAS PARTES HIPOTECA DE MAYOR EXTENSION

PERSONAS QUE INTERVIENEN EN EL ACTO (X-Titular de derecho real de dominio,I-Titular de dominio incompleto)

DE: BANCO CAJA SOCIAL S.A.

NIT# 8600073354

A: FIDUCIARIA BOGOTA SA. COMO VOCERA DEL PATRIMONIO AUTONOMO DENOMINADO FIDEICOMISO PORTAL CAPRI FIDUBOGOTA S.A NIT 8300558977

X

ANOTACION: Nro 005 Fecha: 17-05-2019 Radicación: 2019-27742

Doc: ESCRITURA 770 del 19-03-2019 NOTARIA TRECE de BOGOTA D. C.

VALOR ACTO: \$107,750,000

ESPECIFICACION: COMPRAVENTA: 0125 COMPRAVENTA VIS

PERSONAS QUE INTERVIENEN EN EL ACTO (X-Titular de derecho real de dominio,I-Titular de dominio incompleto)

DE: FIDUCIARIA S.A VOCERA DEL PATRIMONIO AUTONOMO DENOMINADO FIDEICOMISO PORTAL CAPRI-FIDUBOGOTA S.A NIT 830.055.897-7

A: TELLEZ SANCHEZ GLORIA ALICIA

CC# 28190706 X

ANOTACION: Nro 006 Fecha: 17-05-2019 Radicación: 2019-27742

Doc: ESCRITURA 770 del 19-03-2019 NOTARIA TRECE de BOGOTA D. C.

VALOR ACTO: \$

ESPECIFICACION: CONSTITUCION PATRIMONIO DE FAMILIA: 0315 CONSTITUCION PATRIMONIO DE FAMILIA

PERSONAS QUE INTERVIENEN EN EL ACTO (X-Titular de derecho real de dominio,I-Titular de dominio incompleto)

* * *

* * *

* * *

* * *

* * *

* * *

* * *

* * *

* * *

* * *

* * *



OFICINA DE REGISTRO DE INSTRUMENTOS PUBLICOS DE BOGOTA ZONA SUR
CERTIFICADO DE TRADICION
MATRICULA INMOBILIARIA

Certificado generado con el Pin No: 2508305010120202108

Nro Matrícula: 50S-40753090

Pagina 4 TURNO: 2025-350972

Impreso el 30 de Agosto de 2025 a las 11:16:39 AM

**"ESTE CERTIFICADO REFLEJA LA SITUACION JURIDICA DEL INMUEBLE
HASTA LA FECHA Y HORA DE SU EXPEDICION"**

No tiene validez sin la firma del registrador en la ultima página

=====

FIN DE ESTE DOCUMENTO

El interesado debe comunicar al registrador cualquier falla o error en el registro de los documentos

USUARIO: Realtech

TURNO: 2025-350972

FECHA: 30-08-2025

EXPEDIDO EN: BOGOTA

SUPERINTENDENCIA DE NOTARIADO Y REGISTRO DE LA FE PÚBLICA OFICINA DE REGISTRO DE INSTRUMENTOS PUBLICOS DE BOGOTA ZONA SUR

LUIS FERNANDO RIVERA ACOSTA
REGISTRADOR PRINCIPAL

SUPERINTENDENCIA DE NOTARIADO Y REGISTRO DE LA FE PÚBLICA OFICINA DE REGISTRO DE INSTRUMENTOS PUBLICOS DE BOGOTA ZONA SUR

**SUPERINTENDENCIA
DE NOTARIADO
& REGISTRO**
La guarda de la fe pública

Pago en
Portal Zona Pagos Bbva

Fecha 23 de septiembre de 2025 a las 01:36 p. m.

Referencia
M16246239

¿De dónde salió la plata?

Disponible

¿Algún problema con este movimiento?



ARCHIVO: LRHIPO-1049643006
avalsign.com

TRAZABILIDAD DE FIRMAS

Fechas y horas en UTC-0500 | Bogotá. Flujo de firmas Versión 1.0 AvalSign.

	Estado:	Firmado
	Documento:	LRHIPO-1049643006
	Hash documento:	611f9a0f55
	Fecha creación:	2025-09-27 15:14:15

Firmas | Gestionado en Aval sign

Firmas: 1

Perito actuante: ANDRES FERNANDO ROMERO BALAGUERA Documento: 14254793 Firmado en AvalSign. Token: 948072	
Puntos: Email: superinmobiliariac@gmail.com Celular: 3124024102 Nivel de seguridad: Validado por correo y MSM IP registrada de: Perito 186.154.160.81 2025-09-27 00:40:00	



Gestionado por avalsign.com

Documento firmado electrónicamente de acuerdo con la Ley 527 de 1999 y el Decreto 2364 de 2012. Trazabilidad de los datos y firmantes para garantía de la autenticidad e integridad.

Política de tratamiento de datos: <https://avalsign.com/politica>

