



QR validez del avalúo



AVALÚOS - CONSTRUCTORA - INTERVENTORÍA
Informe de Valuación de un Inmueble de uso Vivienda Urbano

| | | | |
|-------------------------|---|------------------------|------------|
| Fecha del avalúo | | Fecha de visita | 03/09/2025 |
| Dirigido a | Caja Promotora de Vivienda Militar y de Policía | | |
| Dirección | KR 55C 161A 67 TO 4 AP 316 | | |
| Barrio | Britalia | | |
| Ciudad | Bogotá D.C. | | |
| Departamento | Cundinamarca | | |
| Propietario | ROMERO SILVA ANA MARIA | | |

Oficina: CI 151 #18A-34 OF. 505 Bogotá; PBX: 6019159007 Ext. 101
Página web: <https://losrosales.com/> Email: avaluos@losrosales.com
Bogotá D.C.-COLOMBIA



AVALÚOS - CONSTRUCTORA - INTERVENTORÍA

Bogotá D.C.,

Señor(es):

Caja Promotora de Vivienda Militar y de Policía

Avalúo solicitado por: CAROL MARTIZA VARGAS DIAZ

Ciudad

Apreciado(s) Señor(es)

Atendiendo su amable solicitud, adjunto a la presente le estamos enviando el informe de Valuación correspondiente al Valor de Mercado del bien inmueble de propiedad de **ROMERO SILVA ANA MARIA** ubicado en la KR 55C 161A 67 TO 4 AP 316 Britalia, de la ciudad de Bogotá D.C..

Para la determinación del valor comercial del inmueble objeto de avalúo, de acuerdo con lo establecido en el Decreto 1420 del 24 de julio de 1998 y su correspondiente resolución reglamentaria Resolución 620 del 23 de septiembre de 2008 expedida por el Instituto Geográfico Agustín Codazzi, por la cual se establecen los procedimientos para los avalúos ordenados dentro del marco de la Ley 388 de 1997.

Según los criterios analizados, nuestro Avalúo arrojó un valor de \$345,939,146 pesos m/cte (Trescientos cuarenta y cinco millones novecientos treinta y nueve mil ciento cuarenta y seis).


Atentamente,

Los Rosales Constructora Inmobiliaria S.A.S.
CESAR ALFONSO JIMENEZ QUINTERO

Oficina: Cl 151 #18A-34 OF. 505 Bogotá; PBX: 6019159007 Ext. 101
Página web: <https://losrosales.com/> Email: avaluos@losrosales.com
Bogotá D.C.-COLOMBIA

| VALOR COMERCIAL | | | | | | |
|---|-------------|-------|--------|----------------|---------|------------------|
| Tipo de Área | Descripción | Área | Unidad | Valor unitario | % | Valor total |
| Area Privada | TO 4 AP 316 | 61.95 | M2 | \$5,584,167.00 | 100.00% | \$345,939,145.65 |
| TOTALES | | | | | 100% | \$345,939,146 |
| Valor en letras Trescientos cuarenta y cinco millones novecientos treinta y nueve mil ciento cuarenta y seis Pesos Colombianos | | | | | | |

Perito actuante



GLADYS LUCIA JIMENEZ QUINTERO
RAANro: AVAL-30050594 C.C: 30050594
Firmado electrónicamente en AvalSign.
Fecha: 2025-09-04 13:53:00

| VALORES/TIPO DE AREA | | | INFORMACIÓN UVR | |
|--------------------------|---------|--------------|----------------------------------|----------------|
| | Terreno | Construcción | Valor UVR | 1 |
| Integral | 0 | 0 | Valor del avalúo en UVR | 345,939,145.65 |
| Proporcional | 0 | 0 | Valor asegurable | 345,939,146 |
| % valor proporcional | | 100 | Tiempo esperado comercialización | 12 |
| Calificación garantía | | | | |
| Observación calificación | | | | |
| Observación | | | | |

| | | | | | |
|--------------------------------------|---|---------------|----------------------------------|---------------|-----------------|
| Código | LRHIPO-33365733 | Propósito | Hipotecario | Tipo avalúo | valor comercial |
| Datos del dirigido a: | | | | | |
| Dirigido A | Caja Promotora de Vivienda Militar y de Policía | | | | |
| Tipo identificación | NIT. | Documento | NIT 860021967-7 | Email | |
| Datos del solicitante: | | | | | |
| Solicitante | CAROL MARTIZA VARGAS DIAZ | | | | |
| Tipo identificación | C.C. | Documento | 33365733 | Teléfono | 3229483755 |
| Email | carol.vargas@cajahonor.gov.co, marikine1511@gmail.com | | | | |
| Datos del propietario: | | | | | |
| Propietario | ROMERO SILVA ANA MARIA | | | | |
| Tipo identificación | C.C. | Documento | 1032489204 | Ocupante | Propietario |
| Datos del inmueble objeto de avalúo: | | | | | |
| Dirección | KR 55C 161A 67 TO 4 AP 316 | | | | |
| Conjunto | Rincón de Sotavento | | | | |
| Ciudad | Bogotá D.C. | Departamento | Cundinamarca | Estrato | 3 |
| Sector | Urbano | Barrio | Britalia | Ubicación | Construcción |
| Tipo Inmueble | Apartamento | Tipo subsidio | VIP Vivienda Interes Prioritario | Sometido a PH | Si |
| Observación | <p>Al inmueble se llega así: Carrera 55C, Calle 162, Calle 161A.</p> <p>Distribución del inmueble: Sala, comedor, estudio, 2 habitaciones con closet, un baño privado, un baño social, cocina y zona de ropas.</p> <p>Características adicionales: El inmueble objeto de avalúo cuenta con servicios públicos (agua, energía y gas); los contadores instalados son independientes, funcionales y exclusivos.</p> | | | | |

| Uso actual | Vivienda | Piso inmueble | TO 4 AP 316 | | | | | | | | | | | | | | | | | | | | | | | | | | |
|--|---|---------------|-------------------------|-------------------|---------|---------------------|----|-------|-------------------|----|-------|--|----|--|------------------|-----|-------|--|----|-------|--------------------|-----|-------|------|----|--|-----------------------|-------|--|
| Clase inmueble | Multifamiliar | Otro | | Método evaluación | MERCADO | | | | | | | | | | | | | | | | | | | | | | | | |
| Justificación de Metodología | Para la determinación del valor comercial del inmueble objeto de avalúo, de acuerdo con lo establecido en el Decreto 1420 del 24 de julio de 1998 y su correspondiente resolución reglamentaria Resolución 620 del 23 de septiembre de 2008 expedida por el Instituto Geográfico Agustín Codazzi, por la cual se establecen los procedimientos para los avalúos ordenados dentro del marco de la Ley 388 de 1997 ; se utiliza el siguiente (s) método(s): MÉTODO DE COMPARACIÓN O DE MERCADO: Es la técnica valuatoria que busca establecer el valor comercial del bien, a partir del estudio de las ofertas o transacciones recientes, de bienes semejantes y comparables al del objeto de avalúo. Tales ofertas o transacciones deberán ser clasificadas, analizadas e interpretadas para llegar a la estimación del valor comercial. | | | | | | | | | | | | | | | | | | | | | | | | | | | | |
| <table><tr><th>ÁREAS JURÍDICAS</th><th>UND</th><th>VALOR</th></tr><tr><td>AREA CONSTRUIDA</td><td>M2</td><td>67</td></tr><tr><td>AREA PRIVADA</td><td>M2</td><td>61.95</td></tr><tr><td>AREA LIBRE PRIVADA</td><td>M2</td><td></td></tr><tr><td>AREA LIBRE COMUN</td><td>M2</td><td></td></tr></table> | | | ÁREAS JURÍDICAS | UND | VALOR | AREA CONSTRUIDA | M2 | 67 | AREA PRIVADA | M2 | 61.95 | AREA LIBRE PRIVADA | M2 | | AREA LIBRE COMUN | M2 | | <table><tr><th>ÁREAS CATASTRAL</th><th>UND</th><th>VALOR</th></tr><tr><td>AREA</td><td>M2</td><td></td></tr><tr><td>AVALUO CATASTRAL 2025</td><td>PESOS</td><td></td></tr></table> | | | ÁREAS CATASTRAL | UND | VALOR | AREA | M2 | | AVALUO CATASTRAL 2025 | PESOS | |
| ÁREAS JURÍDICAS | UND | VALOR | | | | | | | | | | | | | | | | | | | | | | | | | | | |
| AREA CONSTRUIDA | M2 | 67 | | | | | | | | | | | | | | | | | | | | | | | | | | | |
| AREA PRIVADA | M2 | 61.95 | | | | | | | | | | | | | | | | | | | | | | | | | | | |
| AREA LIBRE PRIVADA | M2 | | | | | | | | | | | | | | | | | | | | | | | | | | | | |
| AREA LIBRE COMUN | M2 | | | | | | | | | | | | | | | | | | | | | | | | | | | | |
| ÁREAS CATASTRAL | UND | VALOR | | | | | | | | | | | | | | | | | | | | | | | | | | | |
| AREA | M2 | | | | | | | | | | | | | | | | | | | | | | | | | | | | |
| AVALUO CATASTRAL 2025 | PESOS | | | | | | | | | | | | | | | | | | | | | | | | | | | | |
| <table><tr><th>ÁREAS MEDIDAS EN VISITA</th><th>UND</th><th>VALOR</th></tr><tr><td>AREA PRIVADA MEDIDA</td><td>M2</td><td>61.95</td></tr><tr><td>AREA LIBRE MEDIDA</td><td>M2</td><td></td></tr></table> | | | ÁREAS MEDIDAS EN VISITA | UND | VALOR | AREA PRIVADA MEDIDA | M2 | 61.95 | AREA LIBRE MEDIDA | M2 | | <table><tr><th>ÁREAS VALORADAS</th><th>UND</th><th>VALOR</th></tr><tr><td>AREA PRIVADA VALORADA</td><td>M2</td><td>61.95</td></tr><tr><td>AREA LIBRE PRIVADA</td><td>M2</td><td></td></tr></table> | | | ÁREAS VALORADAS | UND | VALOR | AREA PRIVADA VALORADA | M2 | 61.95 | AREA LIBRE PRIVADA | M2 | | | | | | | |
| ÁREAS MEDIDAS EN VISITA | UND | VALOR | | | | | | | | | | | | | | | | | | | | | | | | | | | |
| AREA PRIVADA MEDIDA | M2 | 61.95 | | | | | | | | | | | | | | | | | | | | | | | | | | | |
| AREA LIBRE MEDIDA | M2 | | | | | | | | | | | | | | | | | | | | | | | | | | | | |
| ÁREAS VALORADAS | UND | VALOR | | | | | | | | | | | | | | | | | | | | | | | | | | | |
| AREA PRIVADA VALORADA | M2 | 61.95 | | | | | | | | | | | | | | | | | | | | | | | | | | | |
| AREA LIBRE PRIVADA | M2 | | | | | | | | | | | | | | | | | | | | | | | | | | | | |
| Perspectivas de valoración | De acuerdo a las condiciones del sector y a la dinámica de mercado del mismo, se consideran perspectivas de valoración medias | | | | | | | | | | | | | | | | | | | | | | | | | | | | |
| Actualidad edificadora | No se observó actividad edificadora en su entorno inmediato. | | | | | | | | | | | | | | | | | | | | | | | | | | | | |
| Comportamiento Oferta y Demanda | Del análisis del segmento del mercado relativo a los inmuebles comparables con el que se valora se deduce que la oferta en la zona es media, y se considera que la demanda es media. | | | | | | | | | | | | | | | | | | | | | | | | | | | | |
| Reglamentación urbanística: | Inmueble sometido a régimen de propiedad horizontal; Ley 675 de agosto 3 de 2001, certificado de tradición adjunto. Ordenamiento territorial vigente a la fecha del informe: Decreto 555 del 2021. | | | | | | | | | | | | | | | | | | | | | | | | | | | | |

Areas o Documentos

DOS MIL TRESCIENTOS OCHENTA Y OCHO
 OTORGADA EN LA NOTARIA VEINTISIETE (27) DEL CIRCULO DE BOGOTA D.C.
 FECHA DE OTORGAMIENTO: VEINTE (20) DE ABRIL DE DOS MIL
 VEINTICUATRO (2024)
 MATRICULA(S) INMOBILIARIA(S): 50N-20598319
 CEDULA(S) CATASTRAL(ES): 009102400100403016.
 UBICACIÓN DEL PREDIO: APARTAMENTO NÚMERO TRESCIENTOS
 DIECISEIS (316) TORRE CUATRO (4) Y EL USO EXCLUSIVO DEL GARAJE
 NÚMERO TRECE (13) Y DEL DEPÓSITO NÚMERO SETENTA (70) QUE HACEN
 PARTE DEL CONJUNTO RESIDENCIAL RINCÓN DE SOTAVENTO PROPIEDAD
 HORIZONTAL, DISTINGUIDOS EN LA NOMENCLATURA URBANA COMO
 CARRERA CINCUENTA Y CINCO C (55 C) NUMERO CIENTO SESENTA Y UNO
 A - SESENTA Y SIETE (161 A67) DE LA CIUDAD DE BOGOTA D.C.

NATURALEZA JURIDICA DEL ACTO

Areas o Documentos

"ESTE CERTIFICADO REFLEJA LA SITUACION JURIDICA DEL INMUEBLE
 HASTA LA FECHA Y HORA DE SU EXPEDICION"

No tiene validez sin la firma del registrador en la ultima página

CIRCULO REGISTRAL: 50N - BOGOTA ZONA NORTE DEPTO: BOGOTA D.C. MUNICIPIO: BOGOTA D. C. VEREDA: BOGOTA D. C.
 FECHA APERTURA: 08-10-2009 RADICACIÓN: 2009-77847 CON: ESCRITURA DE: 23-09-2009
 CODIGO CATASTRAL: AAA0221PMFTCOD CATASTRAL ANT: SIN INFORMACION
 NUPRE:

ESTADO DEL FOLIO: **ACTIVO**

DESCRIPCION: CABIDA Y LINDEROS

Contenidos en ESCRITURA Nro 2728 de fecha 22-09-2009 en NOTARIA 42 de BOGOTA D.C. APARTAMENTO 316 TORRE 4 con area de 67.00 M2
 CONSTRUIDA Y 61.95 M2 PRIVADA. ALTURA 2.35 M2. con coeficiente de 0.652 % (ART.11 DEL DECRETO 1711 DE JULIO 6/1984).

AREA Y COEFICIENTE

AREA - HECTAREAS: METROS CUADRADOS: CENTIMETROS CUADRADOS:
 AREA PRIVADA - METROS CUADRADOS: CENTIMETROS CUADRADOS: / AREA CONSTRUIDA - METROS CUADRADOS: CENTIMETROS:
 CUADRADOS
 COEFICIENTE : %

COMPLEMENTACION:

**SUPERINTENDENCIA
 DE NOTARIADO
 & REGISTRO**
 La guarda de la fe pública

ESCRITURAS

| Nro. escritura | Tipo | Fecha | Notaria | Ciudad |
|----------------|----------------------|------------|---------|-------------|
| 2388 | EscrituraDePropiedad | 20/04/2024 | 27 | Bogotá D.C. |

MATRÍCULAS

| Nro. Matrícula | Fecha | Chip | Coeficiente | Cédula catastral | Detalle |
|----------------|------------|-------------|-------------|------------------------|-------------|
| 50N-20598319 | 21/07/2025 | AAA0221PMFT | 0.652 | 0091024001004 03016 | TO 4 AP 316 |

Observación Especificación: Hipoteca, anotación 009.

INFORMACIÓN GARAJES

| Número | Tipo | Matrícula | Area(mts 2) | Unidad | Capacidad | Forma | Cubierto | Servidumbre | Total Garajes |
|--------|---------------------|-----------|-------------|--------|-----------|----------|----------|-------------|---------------|
| 13 | Común uso exclusivo | N | N | Mt2 | Sencillo | Paralelo | Si | NO | 1 |

INFORMACIÓN DEPÓSITOS

| Número | Tipo | Matrícula | Area(mts 2) |
|--------|---------|-----------|-------------|
| 70 | Privado | N/A | N/A |

Observación El parqueadero queda ubicado en el primer piso del conjunto.

SERVICIOS PÚBLICOS

| | Sector | Inmueble |
|-----------|--------|----------|
| Energía | SI | SI |
| Acueducto | SI | SI |

AMOBILIAMIENTO URBANO

| | Sector |
|--------------|--------|
| Alumbrado | SI |
| Arborización | SI |

| | | | | | |
|-----------------------------------|--|---------------------------|----------------------------|-------------------|--------------|
| Alcantarillado | SI | SI | Alamedas | NO | |
| Gas | SI | SI | Ciclo rutas | SI | |
| CARACTERISTICAS | | | | | |
| Uso predominante | Residencial | Área de actividad | Residencial. | Demanda / Interés | Media |
| Estrato | 3 | Barrio legal | Si | Topografia | Plana |
| Transporte | Bueno | Condiciones de salubridad | Bueno | | |
| EQUIPAMIENTO | | | VIAS, ANDENES Y SARDINELES | | |
| | Nivel | Nivel Distancia | | Sector | Conservación |
| Zonas recreativas | Bueno | 0-100 | Andenes | SI | Bueno |
| Áreas verdes | Bueno | 0-100 | Sardineles | SI | Bueno |
| Estacionamiento | Bueno | mas de 500 | Vías pavimentadas | SI | Bueno |
| Asistencial | Bueno | mas de 500 | Tipo de vía | concreto flexible | |
| Escolar | Bueno | mas de 500 | | | |
| Comercial | Bueno | 300-400 | | | |
| IMPACTO AMBIENTAL | | | | | |
| Aire | NO | Basura | NO | Inseguridad | NO |
| Ruido | NO | Aguas | NO | Otro | NO |
| Observación: | Cuenta con equipamiento urbano diverso, como parques, escuelas y centros comerciales, promoviendo la interacción comunitaria. El impacto ambiental varía, con áreas verdes que contribuyen positivamente, pero también desafíos en gestión de residuos. Las vías presentan una red que facilita la movilidad, aunque pueden existir problemas de congestión en ciertos puntos. | | | | |
| | | | | | |
| Escritura de Propiedad Horizontal | 2728 | | Fecha escritura | 22/09/2009 | |
| Notaria escritura | 42 | | Ciudad escritura | Bogotá D.C. | |

| | | | | | |
|-----------------------------|--|-------------------------|-----|------------------------|--------------|
| Valor administración | 345000 | Total unidades | 160 | Terraza comunal | Si |
| Ubicación | Apartamento Interior | # Pisos edificio | 8 | Porteria | Si |
| Horario vigilancia | 24 horas | Tanque | Si | Cancha | No |
| Zonas verdes | Si | Shut | Si | Citófono | Si |
| Aire acondicionado | No | Teatrino | No | Sauna | No |
| Club | No | Bomba eyectora | Si | Gimnasio | Si |
| Bicicletero | Si | Garaje visitante | Si | Golfito | No |
| Calefacción | No | Planta eléctrica | Si | Jardín infantil | No |
| Piscinas | No | Ascensores | Si | #Ascensores | 1 por torre. |
| #Sotanos | 2 | | | | |
| Observación | Escritura: 2728, Fecha escritura: 22/09/2009, Notaría escritura: 42 , Ciudad escritura: Bogotá D.C., Administración: 345000, Total unidades: 160, Ubicación: Apartamento Interior, Nro. Pisos: 8, Portería: Si, Horario vigilancia: 24 horas, Tanque: Si, Zonas verdes: Si, Shut: Si, Citófono: Si, Bomba eyectora: Si, Gimnasio: Si, Biciclétro: Si, Garaje visitante: Si, Planta eléctrica: Si, Terraza comunal: Si, Nro. Sótanos: 2, Ascensores: Si, Nro. Ascensores: 1 por torre. Salón social, salón infantil, juegos infantiles. | | | | |

| | | | | | |
|----------------------------------|---|-----------------------------------|--------------------------------------|--------------------------------|---------------|
| Estado de la conservación | Bueno | Estructura | Industrializado | Estructura reforzada | NO DISPONIBLE |
| Material construcción | concreto reforzado | Tipo estructura | sistema dual o combinado | | |
| Daños por Sismos | NO | Ajustes sismos resistentes | NO | Cubierta | Placa Fácil |
| Fachada | graniplast | Ancho fachada | Mayor 9 metros | Irregularidad planta | No |
| Irregularidad altura | No | Tipología vivienda | Edificio en Altura - Piso en Manzana | Otro tipología vivienda | |
| Año construcción | 2009 | Edad Inmueble | 16 | Vida útil | 100 |
| Estado construcción | Usada | %Avance | 100 | | |
| Licencia const. | No aporta | | | | |
| Observación | Estructura en aparente buen estado de conservación en el momento de la visita, no se observa grietas o fallas a simple vista. | | | | |

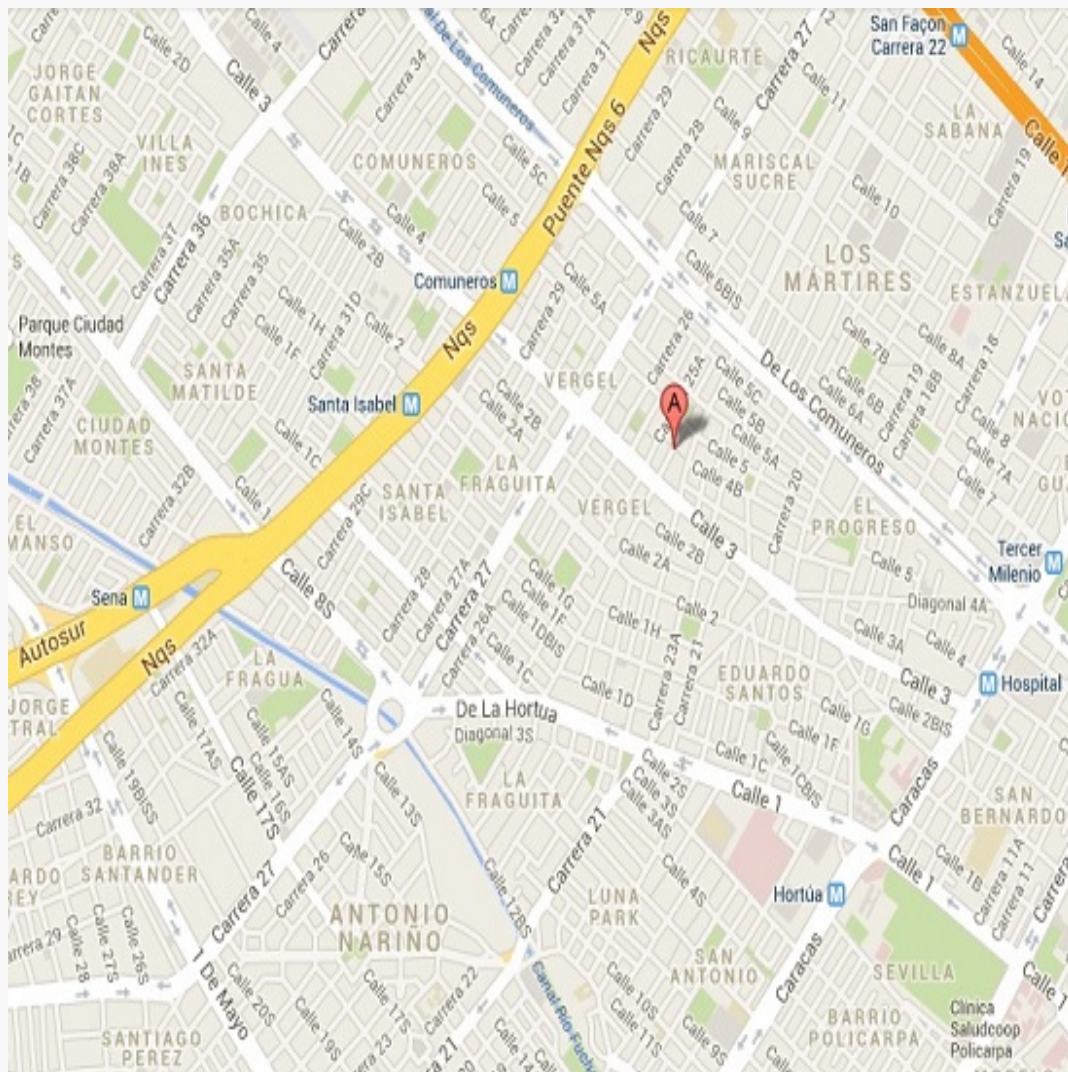
INFORMACIÓN DEPENDENCIAS

| | | | | | |
|-----------------------|---|-----------------------|---|------------------------|----------|
| Sala | 1 | Comedor | 1 | Cocina | Integral |
| Baños Sociales | 1 | Patio interior | 0 | Habitaciones | 2 |
| Closet | 2 | Baños privados | 1 | Estar | 0 |
| Bodega | 0 | Estudio | 1 | Cuarto servicio | 0 |
| Baños servicio | 0 | Zona ropas | 1 | Local | 0 |

| | | | | | |
|-------------|--|-------------|-------|-------------|-------|
| Balcón | 2 | Jardin | 0 | Zona verde | 0 |
| Oficina | 0 | Ventilación | Bueno | Iluminación | Bueno |
| Observación | Apartamento. Consta de: sala: 1, Comedor: 1, Cocina: Integral, Baño social: 1, Habitaciones: 2, Closet: 2, Baño privado: 1, Estudio: 1, Zona ropas: 1, Balcón: 2, Ventilación: Bueno, Iluminación: Bueno | | | | |

| | | | | | | | | |
|-------------|--|---------|--------|--------|--------|--------|--------|-------------|
| | Sala | Comedor | Cocina | Baño | Piso | Techo | Muro | Carpintería |
| Calidad | Normal | Normal | Normal | Normal | Normal | Normal | Normal | Normal |
| Estado | Bueno. | Bueno. | Bueno. | Bueno. | Bueno. | Bueno. | Bueno. | Bueno. |
| Observación | Acabados con aparente buen estado de conservación y mantenimiento. Cocina integral, gabinete de madera, mesón en granito, muros pintados y pañetados, baños en cerámica y gabinete en madera, closet y puertas internas en madera, puerta principal metálica. | | | | | | | |

Dirección: KR 55C 161A 67 TO 4 AP 316 | Britalia | Bogotá D.C. | Cundinamarca

**LATITUD**

MAGNA SIRGAS: 4.74484823400007
GEOGRAFICAS : 4° 44' 41.4528''

LONGITUD

MAGNA SIRGAS: -74.0578154949999
GEOGRAFICAS : 74° 3' 28.134''

| # | DIRECCION | # PISO | VALOR VENTA | NEG | VALOR DEPURADO | # GARAJE | VALOR UNIDAD GARAJE | # DEPOSITO Y OTROS | VALOR DEPOSITO Y OTROS | VALOR M2 | TELEFONO |
|--------------|---------------------|-------------|---------------|------|----------------|----------|---------------------|--------------------|------------------------|----------------|------------|
| 1 | Rincon de Sotavento | 5 | \$370,000,000 | 0.95 | \$351,500,000 | 1 | \$ | 1 | \$ | \$5,673,930.59 | 3143185488 |
| 2 | Britalia | 5 | \$360,000,000 | 0.95 | \$342,000,000 | 1 | \$ | | \$ | \$5,428,571.43 | 3194994381 |
| 3 | Britalia | 12 | \$339,000,000 | 0.95 | \$322,050,000 | 1 | \$ | | \$ | \$5,650,000.00 | 3124375073 |
| Del inmueble | | TO 4 AP 316 | | . | . | 1 | | 1 | | | |

| # | EDAD | AREA CONSTRUIDA | AREA PRIVADA | FACTOR ACABADOS | FACTOR EDAD | FACTOR PISO | FACTOR TAMANO | FACTOR UBICACION | FACTOR HOMOLOGACION | RESULTADOS |
|---|------|-----------------|--------------|-----------------|-------------|-------------|---------------|------------------|---------------------|----------------|
| 1 | 16 | 67 | 61.95 | 1.0 | 1.0 | 1.0 | 1.0 | 1.0 | 1 | \$5,673,930.59 |
| 2 | 15 | 67 | 63 | 1.0 | 1.0 | 1.0 | 1.0 | 1.0 | 1 | \$5,428,571.43 |
| 3 | 15 | 60 | 57 | 1.0 | 1.0 | 1.0 | 1.0 | 1.0 | 1 | \$5,650,000.00 |
| | 16 | | | | | | | | | |
| | | | | | | | | | PROMEDIO | \$5,584,167.34 |
| | | | | | | | | | DESV. STANDAR | \$135,280.20 |
| | | | | | | | | | COEF. VARIACION | 2.42% |

| | | | | |
|--------------|------------------|----------------|-------|------------------|
| VALOR MÁXIMO | POR Mt2 | \$5,719,447.54 | TOTAL | \$354,319,775.37 |
| VALOR MÍNIMO | POR Mt2 | \$5,448,887.14 | TOTAL | \$337,558,558.05 |
| VALOR TOTAL | \$345,939,145.65 | | | |

| |
|--|
| Observaciones: |
| Enlaces: <div>1-https://www.fincaraiz.com.co/apartamento-en-venta-en-britalia-bogota/1926198102-https://www.fincaraiz.com.co/apartamento-en-venta-en-cantalejo-bogota/101081033-https://www.fincaraiz.com.co/apartamento-en-venta-en-britalia-bogota/192544453</div> |

Plano

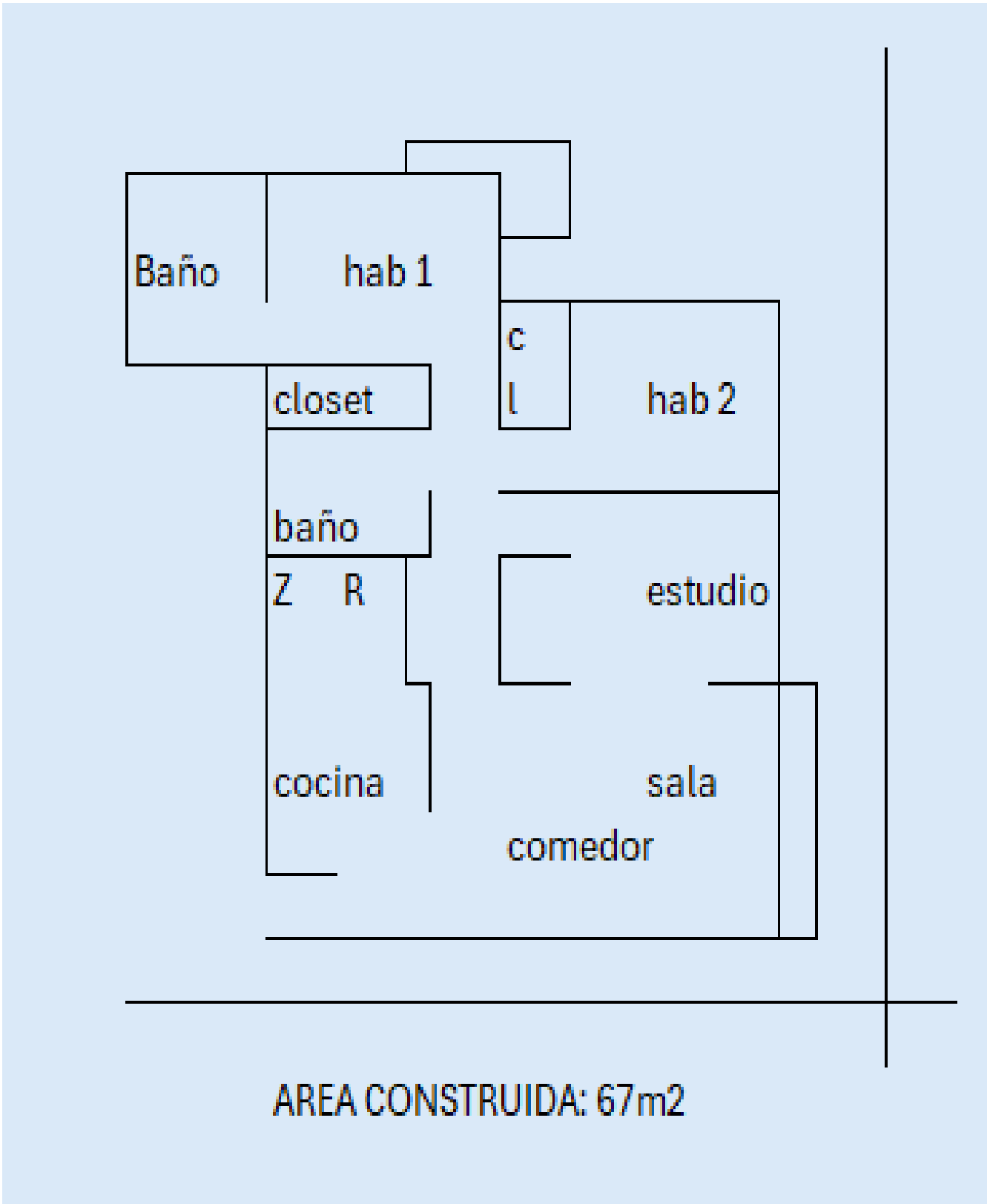


Foto Selfie



Vía frente al inmueble



Contador de Energia



Contador de Agua



Contador de Gas



Fachada del Inmueble



Nomenclatura



Nomenclatura



Fachada del Conjunto



Nomenclatura del Conjunto



Puerta de entrada



Sala Comedor



Cocina



Cocina



Zona de Ropas



Balcón



Estudio



Hall o Estar de Habitaciones



Hab. 1 o Habitación Principal



Closet hab. Principal



Baño Privado Hab 1



Baño Privado Hab 1



Habitación 2



Closet hab. 2



Baño Social 1



Baño Social 1



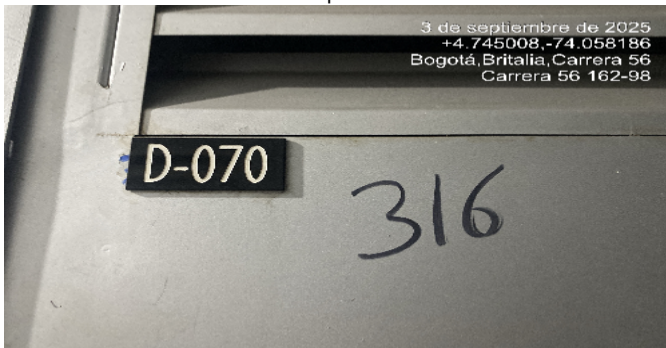
Deposito



Deposito



Deposito



Garaje



Garaje



Garaje



Shut de Basuras-CJ



Ascensor-CJ



Salón Social-CJ



Juegos Infantiles-CJ



Juegos Infantiles-CJ



Gimnasio-CJ



Bicicletero-CJ



Terrazas CJ





VOCABULARIO: PRECIO: Es un término que se utiliza para la cuantía que se solicita, ofrece o paga por un bien o servicio. El precio de venta es un hecho histórico. **COSTO:** es el precio pagado por los bienes y servicios o la cantidad exigida para crear o producir el bien o el servicio. **MERCADO:** un mercado es el entorno en el que se comercializan bienes y servicios entre compradores y vendedores a través de un mecanismo de precios. --- **AVALÚO:** Es el estudio o proceso mediante el cual se estima y documenta el valor de un bien o bien inmueble, servicio, actividad, cosa u objeto, de acuerdo a la apreciación personal expresada por un profesional que cuenta con los conocimientos técnicos, aplique normas y procedimientos generalmente aceptados en esta especialidad. --- **VALOR COMERCIAL:** Es el precio más probable en que se podría comercializar un bien, en las circunstancias prevalecientes a la fecha del avalúo, en un plazo razonable de exposición, en una transacción llevada a cabo entre un oferente y un demandante libre de presiones, bien informados.

ABREVIACIONES: Apartamento: APTO ó AP --- TORRE: TO --- LOTE: LO --- CASA: CS o CA --- AVENIDA: AV --- CALLE: CL --- CARRERA: CRA ó KR--- Diagonal: Diag. --- Conjunto: CJ --- Edificio: ED --- Residencial: Res --- Etapa: ET --- SIN Estrato: SE---Matrícula inmobiliaria: M.I.--- Certificado de libertad y tradición: CLT---- SIN INFORMACIÓN: S/I ----- **METODOLOGÍA:** Para la

determinación del valor comercial del inmueble objeto de avalúo, de acuerdo con lo establecido en el **Decreto 1420 del 24 de julio de 1998** y su correspondiente resolución reglamentaria **Resolución 620 del 23 de septiembre de 2008** expedida por el Instituto Geográfico Agustín Codazzi, por la cual se establecen los procedimientos para los avalúos ordenados dentro del marco de la **Ley 388 de 1997**:

1. Método de comparación o de mercado: Es la técnica valuatoria que busca establecer el valor comercial del bien, a partir del estudio de las ofertas o transacciones recientes, de bienes semejantes y comparables al del objeto de avalúo. Tales ofertas o transacciones deberán ser clasificadas, analizadas e interpretadas para llegar a la estimación del valor comercial.

2. Método de capitalización de rentas o ingresos: Es la técnica valuatoria que busca establecer el valor comercial de un bien, a partir de las rentas o ingresos que se puedan obtener del mismo bien, o inmuebles semejantes y comparables por sus características físicas, de uso y ubicación, trayendo a valor presente la suma de los probables ingresos o rentas generadas en la vida remanente del bien objeto de avalúo, con una tasa de capitalización o interés.

3. Método de costo de reposición: Es el que busca establecer el valor comercial del bien objeto de avalúo a partir de estimar el costo total de la construcción a precios de hoy, un bien semejante al del objeto de avalúo, y restarle la depreciación acumulada. Para la depreciación de las construcciones se deben emplear modelos continuos y no los discontinuos o en escalera. Deberá adoptarse un sistema que tenga en cuenta la edad y el estado de conservación, tal como lo establece Fitto y Corvini.

4-) Método o técnica Residual: Es el que busca establecer el valor comercial del bien, normalmente para el terreno, a partir de estimar el monto total de las ventas de un proyecto de construcción, acorde con la reglamentación urbanística vigente y de conformidad con el mercado del bien final vendible, en el terreno objeto de avalúo. Este método (técnica) debe desarrollarse bajo el principio de mayor y mejor uso.

El valuador confirma que: el informe de valuación es confidencial para las partes, hacia quien está dirigido o sus asesores profesionales, para el propósito específico del encargo; no se acepta ninguna responsabilidad ante ninguna tercera parte, y el valuador no acepta ninguna responsabilidad por la utilización inadecuada del informe. Se prohíbe la publicación del informe en todo o en parte, o cualquier referencia al mismo, o a las cifras de valuación contenidas en él, o los nombres y afiliación profesional de los valuadores, sin el consentimiento escrito del Valuador. ---- **El profesional que firma** declara que no tiene hoy, ni espera tener en el futuro, interés en la propiedad valorada; ni participación en los usos que se hagan del avalúo, ni con las personas que participen en la operación. Ha inspeccionado el inmueble personalmente y/o su equipo de trabajo con RAA vigente, y la información es la observada; los inconvenientes y limitaciones que pueda tener el bien y su

vecindario, están mencionados. Además, se mantendrá un nivel de confidencialidad, acorde a las exigencias de **Los Rosales Constructora Inmobiliaria S.A.S.** ----No es responsabilidad del valuador, el uso de este informe, para un fin distinto al que fue solicitado. --- **La valuación se llevó a cabo conforme a un código de ética** y normas de conducta. El Valuador ha cumplido los requisitos de formación de su profesión. Se adjunta el registro RAA de evaluador en el presente informe. Las descripciones de hechos presentadas en el informe son correctas hasta donde el Valuador alcanza a conocer. Los análisis y resultados solamente se ven restringidos por las hipótesis y condiciones restrictivas que se describen en el informe.

La compañía valuadora así como el valuador no serán responsables de la veracidad de la información urbanística que afecte o haya afectado el inmueble objeto del predio en el momento de la realización del avalúo. El evaluador deberá dejar consignadas las inconsistencias que observe. --- **La compañía valuadora** así como el valuador no serán responsables de la veracidad de la información y ubicación del bien, informada por el solicitante; los antecedentes de propiedad asentados en el presente Avalúo es la contenida en la documentación oficial proporcionada por el solicitante del propio Avalúo y/o propietario del bien a valorar y/o entidad pública o privada solicitante del avalúo, la cual asumimos como correcta y se recibe de buena fe. Entre ella, podemos mencionar la escritura de propiedad o propiedad horizontal, certificado de libertad y tradición, entre otros. --- **El presente Avalúo es de USO exclusivo del(os) solicitante(s)** para el destino o propósito expresado en el mismo, por lo que no podrá ser utilizado para fines distintos. ---- **La presente tasación no constituye un dictamen estructural, de cimentación, de hidrología, de suelos, de sismología,** o de cualquier otra rama de la ingeniería civil o la arquitectura, por lo tanto, no puede ser utilizado para fines relacionados con esas ramas ni se asume responsabilidad por vicios ocultos u otras características del inmueble que no puedan ser apreciadas en una visita normal de inspección física para efectos de tasación. Incluso cuando se aprecien algunas características que puedan constituir anomalías con respecto al estado de conservación normal -**según la vida útil consumida** de un inmueble o a su estructura, el valuador no asume mayor responsabilidad que así indicarlo cuando son detectadas, ya que aunque se presenten estados de conservación malos o ruinosos, es obligación del perito realizar la tasación según los criterios y normas vigentes y aplicables según el propósito del mismo. -- **No se han tenido** en cuenta en la elaboración del presente informe, posibles contingencias o afectaciones de orden jurídico, tales como: Titulación, Modos de Adquisición de Dominio, limitaciones de dominio, Contratos de Tenencia, Demandas Pendientes y en general cualquier asunto de carácter legal. El valor asignado se entiende como valor presente del inmueble tal y como se encontraba al momento de efectuar la visita de inspección. **Por tales motivos, el presente avalúo, no representa en ninguno de los casos un estudio de títulos.** --- Los valores comerciales asignados a los inmuebles, tienen que ver directamente con el área determinada en los documentos públicos suministrados por el interesado y/o áreas susceptibles de legalizar de acuerdo a la normatividad aplicable. --**Vigencia del avalúo: decretos 1420/1998 y 422/2000**, expedidos por el Ministerio de Hacienda y Crédito Público y ministerio de Desarrollo Económico, el presente avalúo tiene una **vigencia de un año**, contado desde la fecha expedición, siempre y cuando las condiciones físicas, intrínsecas, extrínsecas y normativas del inmueble valuado, no sufran cambios significativos, así como tampoco se presenten variaciones representativas del mercado inmobiliario comparable. Por otra parte, el **Decreto 145/2000**, "por medio del cual se establecen las condiciones de los créditos de vivienda individual a largo plazo, el avalúo practicado para tal fin, debe encontrarse dentro de los **seis (6) meses** anteriores al otorgamiento del crédito" --- **FAVORABILIDAD:** La finalidad de un proceso valuatorio, es dar valor, por tal motivo cuando se da un concepto de favorabilidad, este está sujeto al cumplimiento de las políticas exigidas por la entidad a la que se le está dirigiendo el avalúo, la cual establece los requisitos para dar un concepto, de acuerdo a los requerimientos internos de dicha entidad. La favorabilidad es un concepto independiente al valor del avalúo, el cual no se afecta por dicho concepto. NO es responsabilidad del perito y/o de Los Rosales dicho concepto, el cual se aporta de buena fe, es responsabilidad de a quien se dirige el avalúo verificar de acuerdo a sus políticas.

FINAL DEL INFORME AVALÚO LRHIPO-33365733



PIN de Validación: bead0ale



Autorreguladora de Avaluadores ARAV (antes ANAV)
NIT: 900870027-5

Entidad Reconocida de Autorregulación mediante la Resolución 26408 del 19 de Abril de 2018 de la Superintendencia de Industria y Comercio

El señor(a) GLADYS LUCIA JIMENEZ QUINTERO, identificado(a) con la Cédula de ciudadanía No. 30050594, se encuentra inscrito(a) en el Registro Abierto de Avaluadores, desde el 23 de Mayo de 2018 y se le ha asignado el número de avaluador AVAL-30050594.

Al momento de expedición de este certificado el registro del señor(a) GLADYS LUCIA JIMENEZ QUINTERO se encuentra actualizado y cuenta inscrito en las siguientes categorías y alcances:

Categoría 1 Inmuebles Urbanos

Alcance

- Casas, apartamentos, edificios, oficinas, locales comerciales, terrenos y bodegas situados total o parcialmente en áreas urbanas, lotes no clasificados en la estructura ecológica principal, lotes en suelo de expansión con plan parcial adoptado.

Fecha de inscripción
23 Mayo 2018

Régimen
Régimen Académico

Categoría 2 Inmuebles Rurales

Alcance

- Terrenos rurales con o sin construcciones como: viviendas, edificios, establos, galpones, cercas, sistemas de riego, drenaje, vías, adecuación de suelos, pozos, cultivos, plantaciones, lotes en suelo de expansión sin plan parcial adoptado, lotes para el aprovechamiento agropecuario, demás infraestructura de explotación situados totalmente en áreas rurales.

Fecha de inscripción
06 Mayo 2020

Régimen
Régimen Académico

Categoría 4 Obras de Infraestructura

Alcance

- Estructuras especiales para proceso, acueductos y conducciones, presas, aeropuertos, muelles, demás construcciones civiles de infraestructura similar.

Fecha de inscripción
06 Mayo 2020

Régimen
Régimen Académico



PIN de Validación: bead0ale



Categoría 6 Inmuebles Especiales

Alcance

- Incluye centros comerciales, hoteles, colegios, hospitales, clínicas y avance de obras. Incluye todos los inmuebles que no se clasifiquen dentro de los numerales anteriores.

Fecha de inscripción
06 Mayo 2020

Régimen
Régimen Académico

RAA AVALUO: LRHIPO-33365733 M.I.: 50N-20598319

Categoría 7 Maquinaria y Equipos y Maquinaria Móvil

Alcance

- Equipos eléctricos y mecánicos de uso en la industria, motores, subestaciones de potencia, tableros eléctricos, equipos de generación, subestaciones de transmisión y distribución, equipos e infraestructura de transmisión y distribución, maquinaria de construcción, movimiento de tierra, y maquinaria para producción y proceso. Equipos de cómputo: Microcomputadores, impresoras, monitores, módems y otros accesorios de estos equipos, redes, main frames, periféricos especiales y otros equipos accesorios de estos. Equipos de telefonía, electromedicina y radiocomunicación. Transporte Automotor: vehículos de transporte terrestre como automóviles, camperos, camiones, buses, tractores, camiones y remolques, motocicletas, motociclos, mototriciclos, cuatrimotos, bicicletas y similares.

Fecha de inscripción
06 Mayo 2020

Régimen
Régimen Académico

Categoría 8 Maquinaria y Equipos Especiales

Alcance

- Naves, aeronaves, trenes, locomotoras, vagones, teleféricos y cualquier medio de transporte diferente del automotor descrito en la clase anterior.

Fecha de inscripción
06 Mayo 2020

Régimen
Régimen Académico

Categoría 10 Semovientes y Animales

Alcance

- Semovientes, animales y muebles no clasificados en otra especialidad.

Fecha de inscripción
06 Mayo 2020

Régimen
Régimen Académico



PIN de Validación: bead0afe



Adicionalmente, ha inscrito las siguientes certificaciones de calidad de personas (Norma ISO 17024) y experiencia:

- Certificación expedida por Lonja de Propiedad Raíz Avaluadores y Constructores de Colombia, en la categoría Inmuebles Urbanos vigente hasta el 30 de Abril de 2022, inscrito en el Registro Abierto de Avaluadores, en la fecha que se refleja en el anterior cuadro.

NOTA: LA FECHA DE VIGENCIA DE LOS DOCUMENTOS ACÁ RELACIONADOS, ES INDEPENDIENTE DE LA VIGENCIA DE ESTE CERTIFICADO Y DIFERENTE DE LA VIGENCIA DE INSCRIPCIÓN EN EL RAA.

Los datos de contacto del Avaluador son:

Ciudad: BOGOTÁ, D.C.

Dirección: CALLE 192 # 11A-51, CLAYTON AGUIRRE

Teléfono: 3045634995

Correo Electrónico: lucia_1803@hotmail.com

Títulos Académicos, Certificados de Aptitud Ocupacional y otros programas de formación:

TECNI-INCAS - TÉCNICO LABORAL POR COMPETENCIAS EN AVALÚOS DE BIENES MUEBLES (MAQUINARIA Y EQUIPOS) E INMUEBLES URBANOS-RURALES Y ESPECIALES

TRASLADOS DE ERA

| ERA Origen | ERA Destino | Fecha traslado |
|---|--|----------------|
| Corporación Autorreguladora Nacional de Avaluadores - ANA | Autorreguladora de Avaluadores ARAV (antes ANAV) | 06 Abr 2020 |

Que revisados los archivos de antecedentes de procesos disciplinarios de la ERA Autorreguladora de Avaluadores ARAV (antes ANAV); no aparece sanción disciplinaria alguna contra el(la) señor(a) GLADYS LUCIA JIMENEZ QUINTERO, identificado(a) con Cédula de ciudadanía No. 30050594.

El(la) señor(a) GLADYS LUCIA JIMENEZ QUINTERO se encuentra al día con el pago sus derechos de registro, así como con la cuota de autorregulación con Autorreguladora de Avaluadores ARAV (antes ANAV).

Con el fin de que el destinatario pueda verificar este certificado se le asignó el siguiente código de QR, y puede escanearlo con un dispositivo móvil u otro dispositivo lector con acceso a internet, descargando previamente una aplicación de digitalización de código QR que son gratuitas. La verificación también puede efectuarse ingresando el PIN directamente en la página de RAA <http://www.raa.org.co>. Cualquier inconsistencia entre la información acá contenida y la que reporte la verificación con el código debe ser inmediatamente reportada a Autorreguladora de Avaluadores ARAV (antes ANAV).



PIN DE VALIDACIÓN

bead0afe



PIN de Validación: bead0ale



El presente certificado se expide en la República de Colombia de conformidad con la información que reposa en el Registro Abierto de Avaluadores RAA., a los nueve (09) días del mes de Agosto del 2025 y tiene vigencia de 30 días calendario, contados a partir de la fecha de expedición.

Firma: _____
Antonio Heriberto Salcedo Pizarro
Representante Legal

RAA AVALUO: LRHIPO-33365733 M.I.: 50N-20598319

Transacción exitosa

Número de comprobante

72737884

Día: 02/09/2025 Hora: 01:34 p. m.

Origen

Cuenta de Ahorros

**** **3388**

Carol Maritza Vargas Diaz



Destino

LOS ROSALES CONST IN

Valor

\$300.000,00

Costo de la transacción:

\$0,00



Compartir comprobante

Davivienda no se hace responsable por la calidad, idoneidad y seguridad de los productos ofrecidos por el establecimiento de comercio. Si usted desea realizar una consulta, petición o trámite de garantía, respecto a los productos o servicios adquiridos, por favor comuníquese directamente con el establecimiento de comercio.