



QR validez del avalúo

INFORME DE AVALUO LRCAJA-74362191

RESUMEN EJECUTIVO		ANTECEDENTES	
CLIENTE	ANDERSSON EDGARDO SAENZ LADINO	FECHA VISITA	28/08/2025
NIT / C.C CLIENTE	74362191	FECHA INFORME	30/08/2025
DIRECCIÓN	CALLE 180 #12A-16 INTERIOR 2 APTO 103	DIRIGIDO A	Caja Promotora de Vivienda Militar y de Policía
SECTOR	Urbano Estrato	EDAD (AÑOS)	
BARRIO	san antonio noroccidental	REMODELADO	
CIUDAD	Bogotá D.C.	OCUPANTE	Propietario
DEPARTAMENTO	Cundinamarca	TIPO DE INMUEBLE	Apartamento
PROPOSITO	Modelo 8-14	USO ACTUAL	Vivienda
TIPO AVALUO	valor comercial		
VALUADOR	CESAR ALEJANDRO JIMENEZ VERA		
IDENTIFICACIÓN	1125758225		

ASPECTOS JURIDICOS

PROPIETARIO				
NUM. ESCRITURA	#NOTARIA		FECHA	
CIUDAD ESCRITURA		DEPTO	Cundinamarca	
CEDULA CATASTRAL				
CHIP				
LICENCIA DE CONSTRUCCIÓN				
NOMBRE DEL CONJUNTO/EDIFICIO				
VALOR ADMINISTRACIÓN	No Tiene	MENSUALIDAD		VRxM2
COEFICIENTE DE COPROPIEDAD				

M. INMOB.	Nº
-----------	----

OBSERVACIONES GENERALES

ACABADOS

DETALLE	CALIDAD	ESTADO
Sala		
Comedor		
Cocina		
Baño		
Piso		
Techo		
Muro		
Carpinteria		

DEPENDENCIAS

Sala	Estudio	Alcobas
Comedor	Estar	B. priv
Cocina	AlcServ.	Terraza
Zropa	BServ	Jardín
Patio	Bsocial	Balcón
Garajes	Exclusivo	NO
Cubierto	Privado	NO
Descubierto	Comunal	NO
	Sencillo	
	Doble	
	Servidumb.	

DOTACIÓN COMUNAL

Porteria	No	Bicicletero	No	Acensores	No
Piscinas	No	TerrazaComunal	No	JardinInfantil	No
PlantaElect.	No	Calefaccion	No	Golfito	No
Gar.Visit.	No	Gimnasio	No	BombaEyectora	No
Porteria	No	Tanque	No	Cancha	No
ZonaVerde	No	Shut	No	Citofono	No
Aire	No	Teatrino	No	Sauna	No

VALOR COMERCIAL \$ COP 0


VALOR ASEGURABLE \$ COP 0

CALIFICACIÓN DE GARANTÍA

FAVORABLE: No

Observación de Favorabilidad

NOMBRES Y FIRMAS


CESAR ALEJANDRO JIMENEZ VERA
Perito Actuante
C.C: 1125758225 RAA: AVAL-1125758225
Firmado electrónicamente en AvalSign.
Fecha: 2025-08-29 19:11:00


Los Rosales Constructora Inmobiliaria S.A.S.
Nombre de la firma

INFORMACIÓN DE ÁREAS / NORMATIVIDAD

INFORMACIÓN DE ÁREA P.H.			Inmueble sometido a régimen de propiedad horizontal; Ley 675 de agosto 3 de 2001, certificado de tradición adjunto. Ordenamiento territorial vigente a la fecha del informe: decreto 555 de 2021
Área de actividad			
Uso principal	Vivienda		
Tipo de proyecto	Apartamento		
Total unidades de vivienda			
Garajes	No tiene	No.	
Tipo de Garaje			

CONSTRUCCIÓN
OBSERVACIONES DE ÁREAS

CALLE 180 #12A-16 INTERIOR 2 APTO 103 | san antonio noroccidental | Bogotá D.C. | Cundinamarca está sometido bajo régimen de propiedad horizontal según escritura publica No. , fecha: , Notaría: y ciudad: .

SECTOR

Uso predominante			Tiene / No tiene	Estado de conserv.
Demanda / interés				
	Nivel de equipamiento	Distancias aprox.	Andenes	NO
Comercial			Sardineles	NO
Escolar			Vías Pavimentadas	NO
Asistencial			Transporte Público	
Estacionamientos				
Áreas verdes				
Zonas recreativas				
			Sector	Predio
			Acueducto	NO
			Alcantarillado	NO
			Energía Eléctrica	NO
			Gas Natural	NO

Amoblamiento Urbano				
Paradero:	Zonas verdes:	Arborización:		
NO	No	NO		
Impacto Ambiental				
Aire:	Basura:	Ruido:	Cond.seguridad:	Aguas servidas:
NO	NO	NO	NO	NO

EDIFICACIÓN - ESTRUCTURA

Estado de construcción		Ajuste sismo resistente	
Tipo	VIP Vivienda Interes Prioritario	Cubierta	
Avance(En construcción)		Fachada	
Estado de conservación		Ancho Fachada	
N° de Pisos		Irregularidad Planta	
N° de Sótanos		Irregularidad Altura	
Vida Util		Tipología Vivienda	
Vida Remanente	0	Año de Construcción	
Estructura		Comentarios de estructura	
Material de Construcción			
Fecha de Remodelación			
Daños previos			
Ubicación			

Oficina: CI 151 #18A-34 OF. 505 Bogotá; PBX: 6019159007 Ext. 101
Página web: <https://losrosales.com/> Email: avaluos@losrosales.com

CUADRO DE VALORACIÓN

Tipo de Área	Descripción	Área	Unidad	Valor unitario	%	Valor total
TOTALES					0%	\$0
Valor en letras			Cero Pesos Colombianos			

TOTAL COMERCIAL \$0

OFERTA Y DEMANDA

Tiempo esperado de comercialización (Meses):	12
Perspectivas de valoración:	De acuerdo a las condiciones del sector y a la dinámica de mercado del mismo, se consideran perspectivas de valoración medias
Comportamiento Oferta y Demanda:	Del análisis del segmento del mercado relativo a los inmuebles comparables con el que se valora se deduce que la oferta en la zona es media, y se considera que la demanda es media.
Actualidad edificadora:	No se observó actividad edificadora en su entorno inmediato.

SALVEDADES

EXPLICACIÓN METODOLOGÍA UTILIZADA

Para la determinación del valor comercial del inmueble objeto de avalúo, de acuerdo con lo establecido en el **Decreto 1420 del 24 de julio de 1998** y su correspondiente resolución reglamentaria **Resolución 620 del 23 de septiembre de 2008** expedida por el Instituto Geográfico Agustín Codazzi, por la cual se establecen los procedimientos para los avalúos ordenados dentro del marco de la **Ley 388 de 1997**; **se utiliza el siguiente (s) método(s):**
MÉTODO DE COMPARACIÓN O DE MERCADO: Es la técnica valuatoria que busca establecer el valor comercial del bien, a partir del estudio de las ofertas o transacciones recientes, de bienes semejantes y comparables al del objeto de avalúo. Tales ofertas o transacciones deberán ser clasificadas, analizadas e interpretadas para llegar a la estimación del valor comercial.

UBICACIÓN DEL INMUEBLE VALORADO

DIRECCIÓN:

CALLE 180 #12A-16 INTERIOR 2 APTO 103 | san antonio
noroccidental | Bogotá D.C. | Cundinamarca

COORDENADAS (DD)

Latitud: 4.517630

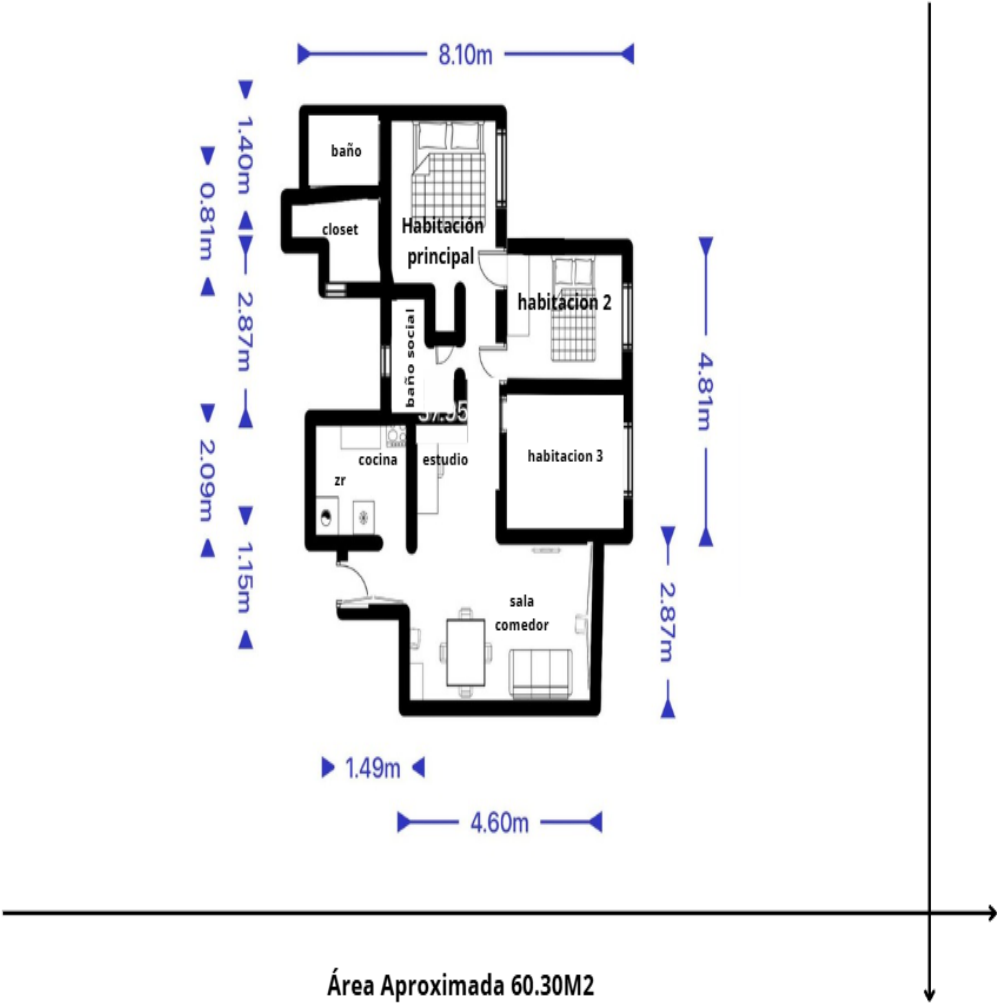
Longitud:-74.113233

COORDENADAS (DMS)

Latitud:

Longitud:

PLANO DE DISTRIBUCIÓN



FOTOS: General

Foto Selfie



Vía frente al inmueble



Vía frente al inmueble



Contador de Energia



Contador de Energia



Contador de Agua



Contador de Gas



Fachada del Inmueble



FOTOS: General

Nomenclatura



Fachada del Conjunto



Puerta de entrada



Puerta de entrada



Sala Comedor



Cocina



Zona de Ropas



Balcón



FOTOS: General

Estudio



Hab. 1 o Habitación Principal



Baño Privado Hab 1



Closet hab. 1



Habitación 2




Closet hab. 2



Habitación 3



Baño Social 1



FOTOS: General

Ascensor-CJ



Garajes Comunes-CJ



Garajes Comunes-CJ



Gimnasio-CJ



Otras Zonas Sociales-CJ



Otras Zonas Sociales-CJ



Otras Zonas Sociales-CJ



Otras Zonas Sociales-CJ



FOTOS: General

Otras Zonas Sociales-CJ



Otras Zonas Sociales-CJ



CONSIDERACIONES FINALES PARA EL INFORME DE AVALÚO

VOCABULARIO: PRECIO: Es un término que se utiliza para la cuantía que se solicita, ofrece o paga por un bien o servicio. El precio de venta es un hecho histórico. **COSTO:** es el precio pagado por los bienes y servicios o la cantidad exigida para crear o producir el bien o el servicio. **MERCADO:** un mercado es el entorno en el que se comercializan bienes y servicios entre compradores y vendedores a través de un mecanismo de precios. --- **AVALÚO:** Es el estudio o proceso mediante el cual se estima y documenta el valor de un bien o bien inmueble, servicio, actividad, cosa u objeto, de acuerdo a la apreciación personal expresada por un profesional que cuenta con los conocimientos técnicos, aplique normas y procedimientos generalmente aceptados en esta especialidad. --- **VALOR COMERCIAL:** Es el precio más probable en que se podría comercializar un bien, en las circunstancias prevalecientes a la fecha del avalúo, en un plazo razonable de exposición, en una transacción llevada a cabo entre un oferente y un demandante libre de presiones, bien informados.

ABREVIACIONES: Apartamento: APTO ó AP --- **TORRE:** TO --- **LOTE:** LO --- **CASA:** CS o CA --- **AVENIDA:** AV --- **CALLE:** CL --- **CARRERA:** CRA ó KR --- **Diagonal:** Diag. --- **Conjunto:** CJ --- **Edificio:** ED --- **Residencial:** Res --- **Eta**

Información: S/I ----- **METODOLOGÍA:** Para la determinación del valor comercial del inmueble objeto de avalúo, de acuerdo con lo establecido en el **Decreto 1420 del 24 de julio de 1998** y su correspondiente resolución reglamentaria **Resolución 620 del 23 de septiembre de 2008** expedida por el Instituto Geográfico Agustín Codazzi, por la cual se establecen los procedimientos para los avalúos ordenados dentro del marco de la **Ley 388 de 1997:**

1. Método de comparación o de mercado: Es la técnica valuatoria que busca establecer el valor comercial del bien, a partir del estudio de las ofertas o transacciones recientes, de bienes semejantes y comparables al del objeto de avalúo. Tales ofertas o transacciones deberán ser clasificadas, analizadas e interpretadas para llegar a la estimación del valor comercial.

2. Método de capitalización de rentas o ingresos: Es la técnica valuatoria que busca establecer el valor comercial de un bien, a partir de las rentas o ingresos que se puedan obtener del mismo bien, o inmuebles semejantes y comparables por sus características físicas, de uso y ubicación, trayendo a valor presente la suma de los probables ingresos o rentas generadas en la vida remanente del bien objeto de avalúo, con una tasa de capitalización o interés.

3. Método de costo de reposición: Es el que busca establecer el valor comercial del bien objeto de avalúo a partir de estimar el costo total de la construcción a precios de hoy, un bien semejante al del objeto de avalúo, y restarle la depreciación acumulada. Para la depreciación de las construcciones se deben emplear modelos continuos y no los discontinuos o en escalera. Deberá adoptarse un sistema que tenga en cuenta la edad y el estado de conservación, tal como lo establece Fitto y Corvini.

4-) Método o técnica Residual: Es el que busca establecer el valor comercial del bien, normalmente para el terreno, a partir de estimar el monto total de las ventas de un proyecto de construcción, acorde con la reglamentación urbanística vigente y de conformidad con el mercado del bien final vendible, en el terreno objeto de avalúo. Este método (técnica) debe desarrollarse bajo el principio de mayor y mejor uso.

DECLARACION DE CUMPLIMIENTO

El valuador confirma que: el informe de valuación es confidencial para las partes, hacia quien está dirigido o sus asesores profesionales, para el propósito específico del encargo; no se acepta ninguna responsabilidad ante ninguna tercera parte, y el valuador no acepta ninguna responsabilidad por la utilización inadecuada del informe. Se prohíbe la publicación del informe en todo o en parte, o cualquier referencia al mismo, o a las cifras de valuación contenidas en él, o los nombres y afiliación profesional de los valuadores, sin el consentimiento escrito del Valuador. --- **El profesional que firma** declara que no tiene hoy, ni espera tener en el futuro, interés en la propiedad valorada; ni participación en los usos que se hagan del avalúo, ni con las personas que participen en la operación. Ha inspeccionado el inmueble personalmente y/o su equipo de trabajo con RAA vigente, y la información es la observada; los inconvenientes y limitaciones que pueda tener el bien y su vecindario, están mencionados. Además, se mantendrá un nivel de confidencialidad, acorde a las exigencias de **Los Rosales Constructora Inmobiliaria S.A.S.** --- No es responsabilidad del valuador, el uso de este informe, para un fin distinto al que fue solicitado. --- **La valuación se llevó a cabo conforme a un código de ética** y normas de conducta. El Valuador ha cumplido los requisitos de formación de su profesión. Se adjunta el registro RAA de evaluador en el presente informe. Las descripciones de hechos presentadas en el informe son correctas hasta donde el Valuador alcanza a conocer. Los análisis y resultados solamente se ven restringidos por las hipótesis y condiciones restrictivas que se describen en el informe.

CONDICIONANTES Y SALVEDADE AL AVALÚO

La compañía valuadora así como el valuador no serán responsables de la veracidad de la información urbanística que afecte o haya afectado el inmueble objeto del predio en el momento de la realización del avalúo. El avaluador deberá dejar consignadas las inconsistencias que observe. --- **La compañía valuadora** así como el valuador no serán responsables de la veracidad de la información y ubicación del bien, informada por el solicitante; los antecedentes de propiedad asentados en el presente Avalúo es la contenida en la documentación oficial proporcionada por el solicitante del propio Avalúo y/o propietario del bien a valuar y/o entidad pública o privada solicitante del avalúo, la cual asumimos como correcta y se recibe de buena fe. Entre ella, podemos mencionar la escritura de propiedad o propiedad horizontal, certificado de libertad y tradición, entre otros. --- **El presente Avalúo es de USO exclusivo del(os) solicitante(s)** para el destino o propósito expresado en el mismo, por lo que no podrá ser utilizado para fines distintos. ---- **La presente tasación no constituye un dictamen estructural, de cimentación, de hidrología, de suelos, de sismología,** o de cualquier otra rama de la ingeniería civil o la arquitectura, por lo tanto, no puede ser utilizado para fines relacionados con esas ramas ni se asume responsabilidad por vicios ocultos u otras características del inmueble que no puedan ser apreciadas en una visita normal de inspección física para efectos de tasación. Incluso cuando se aprecien algunas características que puedan constituir anomalías con respecto al estado de conservación normal **-según la vida útil consumida** de un inmueble o a su estructura, el valuador no asume mayor responsabilidad que así indicarlo cuando son detectadas, ya que aunque se presenten estados de conservación malos o ruinosos, es obligación del perito realizar la tasación según los criterios y normas vigentes y aplicables según el propósito del mismo. -- **No se han tenido** en cuenta en la elaboración del presente informe, posibles contingencias o afectaciones de orden jurídico, tales como: Titulación, Modos de Adquisición de Dominio, limitaciones de dominio, Contratos de Tenencia, Demandas Pendientes y en general cualquier asunto de carácter legal. El valor asignado se entiende como valor presente del inmueble tal y como se encontraba al momento de efectuar la visita de inspección. **Por tales motivos, el presente avalúo, no representa en ninguno de los casos un estudio de títulos.** --- Los valores comerciales asignados a los inmuebles, tienen que ver directamente con el área determinada en los documentos públicos suministrados por el interesado y/o áreas susceptibles de legalizar de acuerdo a la normatividad aplicable. --**Vigencia del avalúo: decretos 1420/1998 y 422/2000**, expedidos por el Ministerio de Hacienda y Crédito Público y ministerio de Desarrollo Económico, el presente avalúo tiene una **vigencia de un año**, contado desde la fecha expedición, siempre y cuando las condiciones físicas, intrínsecas, extrínsecas y normativas del inmueble valuado, no sufran cambios significativos, así como tampoco se presenten variaciones representativas del mercado inmobiliario comparable. Por otra parte, el **Decreto 145/2000**, "por medio del cual se establecen las condiciones de los créditos de vivienda individual a largo plazo, el avalúo practicado para tal fin, debe encontrarse dentro de los **seis (6) meses** anteriores al otorgamiento del crédito" --- **FAVORABILIDAD:** La finalidad de un proceso valuatorio, es dar valor, por tal motivo cuando se da un concepto de favorabilidad, este está sujeto al cumplimiento de las políticas exigidas por la entidad a la que se le está dirigiendo el avalúo, la cual establece los requisitos para dar un concepto, de acuerdo a los requerimientos internos de dicha entidad. La favorabilidad es un concepto independiente al valor del avalúo, el cual no se afecta por dicho concepto. NO es responsabilidad del perito y/o de Los Rosales dicho concepto, el cual se aporta de buena fe, es responsabilidad de a quien se dirige el avalúo verificar de acuerdo a sus políticas.

FINAL DEL INFORME AVALÚO LRCAJA-74362191



PIN de Validación: b6600ac4



Autorreguladora de Avaluadores ARAV (antes ANAV)
NIT: 900870027-5

Entidad Reconocida de Autorregulación mediante la Resolución 26408 del 19 de Abril de 2018 de la Superintendencia de Industria y Comercio

El señor(a) CESAR ALEJANDRO JIMENEZ VERA, identificado(a) con la Cédula de ciudadanía No. 1125758225, se encuentra inscrito(a) en el Registro Abierto de Avaluadores, desde el 10 de Febrero de 2025 y se le ha asignado el número de avaluador AVAL-1125758225.

Al momento de expedición de este certificado el registro del señor(a) CESAR ALEJANDRO JIMENEZ VERA se encuentra inscrito en las siguientes categorías y alcances:

Categoría 1 Inmuebles Urbanos

Alcance

- Casas, apartamentos, edificios, oficinas, locales comerciales, terrenos y bodegas situados total o parcialmente en áreas urbanas, lotes no clasificados en la estructura ecológica principal, lotes en suelo de expansión con plan parcial adoptado.

Fecha de inscripción
10 Feb 2025

Régimen
Régimen Académico

Categoría 2 Inmuebles Rurales

Alcance

- Terrenos rurales con o sin construcciones, como viviendas, edificios, establos, galpones, cercas, sistemas de riego, drenaje, vías, adecuación de suelos, pozos, cultivos, plantaciones, lotes en suelo de expansión sin plan parcial adoptado, lotes para el aprovechamiento agropecuario y demás infraestructura de explotación situados totalmente en áreas rurales.

Fecha de inscripción
10 Feb 2025

Régimen
Régimen Académico

Categoría 6 Inmuebles Especiales

Alcance

- Incluye centros comerciales, hoteles, colegios, hospitales, clínicas y avance de obras. Incluye todos los inmuebles que no se clasifiquen dentro de los numerales anteriores.

Fecha de inscripción
10 Feb 2025

Régimen
Régimen Académico



PIN de Validación: b6600ac4



<https://www.raa.org.co>



Los datos de contacto del Avaluador son:

Ciudad: BOGOTÁ, BOGOTÁ DC

Dirección: CALLE 151 N° 18A - 34

Teléfono: 3003749708

Correo Electrónico: cerarjv@gmail.com

Títulos Académicos, Certificados de Aptitud Ocupacional y otros programas de formación:

Técnico Laboral Por Competencias En Auxiliar En Avalúos De Bienes Inmuebles Urbanos, Rurales Y Especiales

Que revisados los archivos de antecedentes de procesos disciplinarios de la ERA Autorreguladora de Avaluadores ARAV (antes ANAV); no aparece sanción disciplinaria alguna contra el(la) señor(a) CESAR ALEJANDRO JIMENEZ VERA, identificado(a) con Cédula de ciudadanía No. 1125758225.

El(la) señor(a) CESAR ALEJANDRO JIMENEZ VERA se encuentra al día con el pago sus derechos de registro, así como con la cuota de autorregulación con Autorreguladora de Avaluadores ARAV (antes ANAV).

Con el fin de que el destinatario pueda verificar este certificado se le asignó el siguiente código de QR, y puede escanearlo con un dispositivo móvil u otro dispositivo lector con acceso a internet, descargando previamente una aplicación de digitalización de código QR que son gratuitas. La verificación también puede efectuarse ingresando el PIN directamente en la página de RAA <http://www.raa.org.co>. Cualquier inconsistencia entre la información acá contenida y la que reporte la verificación con el código debe ser inmediatamente reportada a Autorreguladora de Avaluadores ARAV (antes ANAV).



PIN DE VALIDACIÓN

b6600ac4

El presente certificado se expide en la República de Colombia de conformidad con la información que reposa en el Registro Abierto de Avaluadores RAA., a los once (11) días del mes de Agosto del 2025 y tiene vigencia de 30 días calendario, contados a partir de la fecha de expedición.


Firma: _____
Antonio Heriberto Salcedo Pizarro
Representante Legal



ARCHIVO: LRCAJA-74362191
avalsign.com



TRAZABILIDAD DE FIRMAS

Fechas y horas en UTC-0500 | Bogotá. Flujo de firmas Versión 1.0 AvalSign.

	Estado:	Firmado
	Documento:	LRCAJA-74362191
	Hash documento:	12259dbd7d
	Fecha creación:	2025-08-29 17:13:01

Firmas | Gestionado en Aval sign

Firmas: 1

Perito actuante:  CESAR ALEJANDRO JIMENEZ VERA Documento: 1125758225 Firmado electrónicamente en AvalSign. Token: 983000	
Puntos de autenticación: Correo electrónico: cerarjv@gmail.com Celular: 3003749708 Nivel de seguridad: Validado por código único enviado por correo y MSM IP registrada de: Perito 191.111.46.186 2025-08-29 19:11:00	



Gestionado por avalsign.com

Documento firmado electrónicamente de acuerdo con la Ley 527 de 1999 y el Decreto 2364 de 2012. Trazabilidad de los datos y firmantes para garantía de la autenticidad e integridad.

Política de tratamiento de datos: <https://avalsign.com/politica>

