



QR validez del avalúo



AVALÚOS - CONSTRUCTORA - INTERVENTORÍA
Informe de Valuación de un Inmueble de uso Vivienda Urbano

Fecha del avalúo		Fecha de visita	15/08/2025
Dirigido a	Caja Promotora de Vivienda Militar y de Policía		
Dirección	KR 20 A # 15 A - 54 AP 402 ED MARIANA BR ALEJANDRIA		
Barrio	Alejandria		
Ciudad	Ocaña		
Departamento	Norte de Santander		
Propietario	ANDRES CAMILO LAINO CRUZ		

Oficina: CI 151 #18A-34 OF. 505 Bogotá; PBX: 6019159007 Ext. 101
Página web: <https://losrosales.com/> Email: avaluos@losrosales.com
Bogotá D.C.-COLOMBIA



AVALÚOS - CONSTRUCTORA - INTERVENTORÍA

Bogotá D.C.,

Señor(es):

Caja Promotora de Vivienda Militar y de Policía

Avalúo solicitado por: ALEX ALBERTO GUERRERO VILLARREAL

Ciudad

Apreciado(s) Señor(es)

Atendiendo su amable solicitud, adjunto a la presente le estamos enviando el informe de Valuación correspondiente al Valor de Mercado del bien inmueble de propiedad de **ANDRES CAMILO LAINO CRUZ** ubicado en la KR 20 A # 15 A - 54 AP 402 ED MARIANA BR ALEJANDRIA Alejandria, de la ciudad de Ocaña.

Para la determinación del valor comercial del inmueble objeto de avalúo, de acuerdo con lo establecido en el Decreto 1420 del 24 de julio de 1998 y su correspondiente resolución reglamentaria Resolución 620 del 23 de septiembre de 2008 expedida por el Instituto Geográfico Agustín Codazzi, por la cual se establecen los procedimientos para los avalúos ordenados dentro del marco de la Ley 388 de 1997.

Según los criterios analizados, nuestro Avalúo arrojó un valor de \$124,135,000 pesos m/cte (Ciento veinticuatro millones ciento treinta y cinco mil).


Atentamente,

Los Rosales Constructora Inmobiliaria S.A.S.
CESAR ALFONSO JIMENEZ QUINTERO

Oficina: Cl 151 #18A-34 OF. 505 Bogotá; PBX: 6019159007 Ext. 101
Página web: <https://losrosales.com/> Email: avaluos@losrosales.com
Bogotá D.C.-COLOMBIA

VALOR COMERCIAL						
Tipo de Área	Descripción	Área	Unidad	Valor unitario	%	Valor total
Area Privada	Construcción	61	M2	\$2,035,000.00	100.00%	\$124,135,000.00
TOTALES					100%	\$124,135,000
Valor en letras Ciento veinticuatro millones ciento treinta y cinco mil Pesos Colombianos						

Perito actuante



EDIXON JOSE PEREA MURILLO
RAANro: AVAL-82382448 C.C: 82382448
Firmado electrónicamente en AvalSign.
Fecha: 2025-08-15 14:36:00

VALORES/TIPO DE AREA			INFORMACIÓN UVR	
	Terreno	Construcción	Valor UVR	1
Integral	0	0	Valor del avalúo en UVR	124,135,000.00
Proporcional	0	0	Valor asegurable	124,135,000
% valor proporcional		100	Tiempo esperado comercialización	12
Calificación garantía				
Observación calificación				
Observación				

Código	LRCAJA-92261133	Propósito	Modelo 8-14	Tipo avalúo	valor comercial
Datos del dirigido a:					
Dirigido A	Caja Promotora de Vivienda Militar y de Policía				
Tipo identificación	NIT.	Documento	NIT 860021967-7	Email	
Datos del solicitante:					
Solicitante	ALEX ALBERTO GUERRERO VILLARREAL				
Tipo identificación	C.C.	Documento	92261133	Teléfono	3212621235
Email	alex.guerrero@correo.policia.gov.co				
Datos del propietario:					
Propietario	ANDRES CAMILO LAINO CRUZ				
Tipo identificación	C.C.	Documento	1098748260	Ocupante	Desocupado
Datos del inmueble objeto de avalúo:					
Dirección	KR 20 A # 15 A - 54 AP 402 ED MARIANA BR ALEJANDRIA				
Conjunto	EDIFICIO MARIANA				
Ciudad	Ocaña	Departamento	Norte de Santander	Estrato	3
Sector	Urbano	Barrio	Alejandria	Ubicación	Construcción
Tipo Inmueble	Apartamento	Tipo subsidio	VIP Vivienda Interes Prioritario	Sometido a PH	Si
Observación	SE TRATA DE UN APARTAMETO RESIDENCIAL UBICADO EN EL CUARTO PISO DEL EDIFICIO MARIANA, SECTOR RELATIVAMENTE NUEVO DE LA CIUDAD, EN PROCESO DE DESARROLLO Y CONSOLIDACION. SECTOR CENTRO ORIENTAL. DEL CASCO URBANO. DE ESTRATO MEDIO BAJO. PREDIO UBICADO EN UN SECTOR RESIDENCIAL EN EL CUAL SE ENCUENTRA LA SEDE DEL COLEGIO DE PRIMARIA Y SECUNDARIA VILLA MARGARITA.				

Uso actual	Vivienda	Piso inmueble	Uno (1)																																												
Clase inmueble	Multifamiliar	Otro		Método evaluación	MERCADO																																										
Justificación de Metodología	Para la determinación del valor comercial del inmueble objeto de avalúo, de acuerdo con lo establecido en el Decreto 1420 del 24 de julio de 1998 y su correspondiente resolución reglamentaria Resolución 620 del 23 de septiembre de 2008 expedida por el Instituto Geográfico Agustín Codazzi, por la cual se establecen los procedimientos para los avalúos ordenados dentro del marco de la Ley 388 de 1997 ; se utiliza el siguiente (s) método(s): MÉTODO DE COMPARACIÓN O DE MERCADO: Es la técnica valuatoria que busca establecer el valor comercial del bien, a partir del estudio de las ofertas o transacciones recientes, de bienes semejantes y comparables al del objeto de avalúo. Tales ofertas o transacciones deberán ser clasificadas, analizadas e interpretadas para llegar a la estimación del valor comercial.																																														
<table><tr><th>ÁREAS JURÍDICAS</th><th>UND</th><th>VALOR</th></tr><tr><td>AREA CONSTRUIDA</td><td>M2</td><td>61</td></tr><tr><td>AREA PRIVADA</td><td>M2</td><td>61</td></tr><tr><td>AREA LIBRE PRIVADA</td><td>M2</td><td></td></tr><tr><td>AREA LIBRE COMUN</td><td>M2</td><td></td></tr></table> <table><tr><th>ÁREAS CATASTRAL</th><th>UND</th><th>VALOR</th></tr><tr><td>AREA</td><td>M2</td><td>61</td></tr><tr><td>AVALUO CATASTRAL 2025</td><td>PESOS</td><td>42665000</td></tr></table> <table><tr><th>ÁREAS MEDIDAS EN VISITA</th><th>UND</th><th>VALOR</th></tr><tr><td>AREA PRIVADA MEDIDA</td><td>M2</td><td>61</td></tr><tr><td>AREA LIBRE MEDIDA</td><td>M2</td><td></td></tr></table> <table><tr><th>ÁREAS VALORADAS</th><th>UND</th><th>VALOR</th></tr><tr><td>AREA PRIVADA VALORADA</td><td>M2</td><td>61</td></tr><tr><td>AREA LIBRE PRIVADA</td><td>M2</td><td></td></tr></table>						ÁREAS JURÍDICAS	UND	VALOR	AREA CONSTRUIDA	M2	61	AREA PRIVADA	M2	61	AREA LIBRE PRIVADA	M2		AREA LIBRE COMUN	M2		ÁREAS CATASTRAL	UND	VALOR	AREA	M2	61	AVALUO CATASTRAL 2025	PESOS	42665000	ÁREAS MEDIDAS EN VISITA	UND	VALOR	AREA PRIVADA MEDIDA	M2	61	AREA LIBRE MEDIDA	M2		ÁREAS VALORADAS	UND	VALOR	AREA PRIVADA VALORADA	M2	61	AREA LIBRE PRIVADA	M2	
ÁREAS JURÍDICAS	UND	VALOR																																													
AREA CONSTRUIDA	M2	61																																													
AREA PRIVADA	M2	61																																													
AREA LIBRE PRIVADA	M2																																														
AREA LIBRE COMUN	M2																																														
ÁREAS CATASTRAL	UND	VALOR																																													
AREA	M2	61																																													
AVALUO CATASTRAL 2025	PESOS	42665000																																													
ÁREAS MEDIDAS EN VISITA	UND	VALOR																																													
AREA PRIVADA MEDIDA	M2	61																																													
AREA LIBRE MEDIDA	M2																																														
ÁREAS VALORADAS	UND	VALOR																																													
AREA PRIVADA VALORADA	M2	61																																													
AREA LIBRE PRIVADA	M2																																														
Perspectivas de valoración	De acuerdo a las condiciones del sector y a la dinámica de mercado del mismo, se consideran perspectivas de valoración medias																																														
Actualidad edificadora	SE TRATA DE UN SECOR RESIDENCIAL EN PROCESO DE DESARROLLO Y CONSOLIDACION, CARACTERIZADO POR TENER CONSTRUCCIONES DE EDIFICIOS DE APARTEMETO DE 3, 4 Y 5 PISOS.																																														
Comportamiento Oferta y Demanda	Del análisis del segmento del mercado relativo a los inmuebles comparables con el que se valora se deduce que la oferta en la zona es media, y se considera que la demanda es media.																																														
Reglamentación urbanística:	ACUERDO 001 DEL 2.015, MODIFICADO MEDIANTE ACUERDO DEL 14 DE DICIEMBRE DEL 2.023.																																														

ESCRITURAS				
Nro. escritura	Tipo	Fecha	Notaria	Ciudad
1054	EscrituraDePropiedad	06/06/24	PRIMERA	Ocaña
MATRÍCULAS				
Nro. Matrícula	Fecha	Coeficiente	Cédula catastral	Detalle
270-81886	03/08/2025	18.27	5449801020000048 10009901040002	Apartamento
Observación	EL PREDIO NO PRESENTA IDENTIFICACION NI DEL EDIFICIO NI DEL APARTAMENTO.			

INFORMACIÓN GARAJES									
Número	Tipo	Matrícula	Area(mts 2)	Unidad	Capacidad	Forma	Cubierto	Servidumbre	Total Garajes
0	Compañía uso exclusivo			Mt2			No		
Observación	EL APARTAMENTO NO CUENTA CON GARAJE								

SERVICIOS PÚBLICOS			AMOBLAMIENTO URBANO	
	Sector	Inmueble		Sector
Energía	SI	SI	Alumbrado	SI
Acueducto	SI	SI	Arborizacion	SI
Alcantarillado	SI	SI	Alamedas	NO
Gas	SI	SI	Ciclo rutas	NO
CARACTERISTICAS				

Uso predominante	Residencial	Área de actividad	Residencial.	Demanda / Interés	Media
Estrato	3	Barrio legal	Si	Topografia	Plana
Transporte	Regular	Condiciones de salubridad	Bueno		
EQUIPAMIENTO			VIAS, ANDENES Y SARDINELES		
	Nivel	Nivel Distancia		Sector	Conservación
Zonas recreativas	Regular	300-400	Andenes	SI	Bueno
Áreas verdes	Bueno	0-100	Sardineles	NO	No hay
Estacionamiento	Regular	100-200	Vías pavimentadas	SI	Regular
Asistencial	Regular	300-400	Tipo de vía	VIA DE ACCESO AL SECTOR DE DOBLE CALZADA. PAVIMENNTTO EN REGULAR ESTADO	
Escolar	Bueno	0-100			
Comercial	Muy Bueno	0-100			
IMPACTO AMBIENTAL					
Aire	NO	Basura	NO	Inseguridad	NO
Ruido	NO	Aguas	NO	Otro	NO
Observación:	SE TRATA DE UN SECTOR RESIDENCIAL RELATIVAMENTE NUEVO, EN PROCESO DE DESARROLLO Y CONSOLIDACION, CARACTERIZADO POR CONTAR CON EDIFICIOS DE APARTAMENTOS DE 3, 4 Y PISOS. CONTIGUO A ESTE, A ESCASOS METROS, SE LOCALIZA LA INSTITUCION EUCATIVA VILLA MARGARITA LA CUAL CUENTA CON EDUCACION BASICA PRIMARIA Y SECUNDARIA.				
Escritura de Propiedad Horizontal	537		Fecha escritura	19/03/21	
Notaria escritura	PRIMERA		Ciudad escritura	OCAÑA	
Valor administración	0	Total unidades	8	Terraza comunal	No
Ubicación	Interior	# Pisos	4	Porteria	No

		edificio			
Horario vigilancia	0 horas	Tanque	No	Cancha	No
Zonas verdes	No	Shut	No	Citófono	No
Aire acondicionado	No	Teatrino	No	Sauna	No
Club	No	Bomba eyectora	No	Gimnasio	No
Bicicletero	No	Garaje visitante	No	Golfito	No
Calefacción	No	Planta eléctrica	No	Jardín infantil	No
Piscinas	No	Ascensores	No	#Ascensores	0
#Sotanos	0				
Observación	Escritura: 537, Fecha escritura: 19/03/21, Notaría escritura: PRIMERA, Ciudad escritura: OCAÑA, Administración: 0, Total unidades: 8, Ubicación: Interior, Nro. Pisos: 4, Portería: No, Horario vigilancia: 0 horas, Nro. Sótanos: 0, Ascensores: No, Nro. Ascensores: 0				

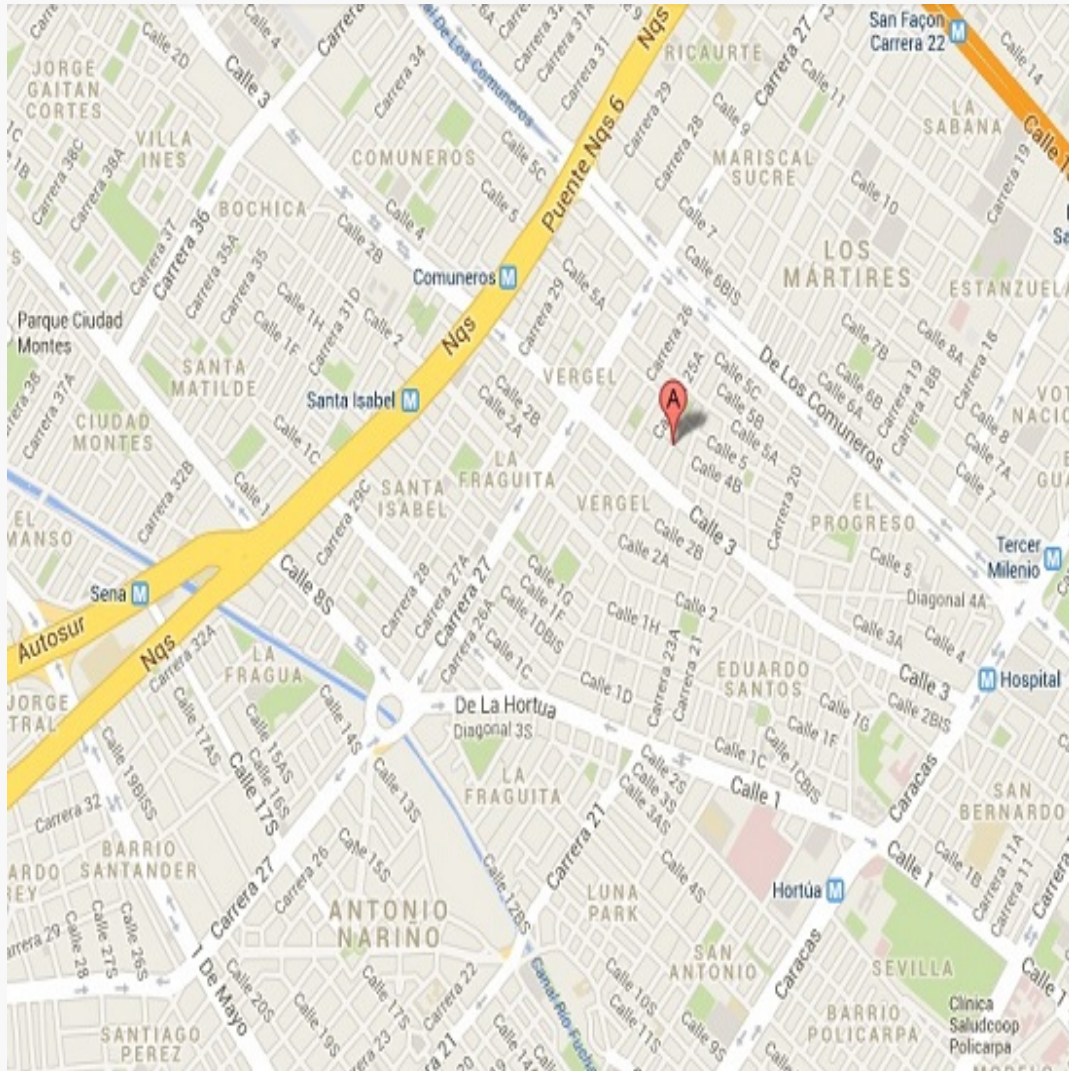
Estado de la conservación	Bueno	Estructura	Mixto	Estructura reforzada	SI
Material construcción	Ladrillo	Tipo estructura	Mampostería Confinada		
Daños por Sismos	NO	Ajustes sismos resistentes	NO	Cubierta	Losa de concreto
Fachada	concreto texturizado	Ancho fachada	6-9 metros	Irregularidad planta	No
Irregularidad altura	No	Tipología vivienda	Edificio en Altura - Piso en Manzana	Otro tipología vivienda	
Año construcción	2021	Edad Inmueble	4 años	Vida útil	100 años
Estado construcción	Usada	%Avance			
Licencia construcción					
Observación	SE TRATA DE UN APARTAMENTO RESIDENCIAL UBICADO EN EL SEGUNDO PISO DEL EDIFICIO MARIANA, CON PISOS EN CERAMICA, COCINA SEMI INTEGRAL CON GAVETAS EN MADERA, BAÑO ENCHAPADO CON LAVAMANO Y SERVICIO EN CERAMICA, PUERTAS INTERNAS EN MADERA, VENTANAS CON MARCO DE ALUMINIO Y VIDRIO. CIELO RASO EN DREYWALL.				

INFORMACIÓN DEPENDENCIAS					
Sala	1	Comedor	1	Cocina	Semilnt
Baños Sociales	1	Patio interior	1	Habitaciones	2
Closet	2	Baños privados	0	Estar	0
Bodega	0	Estudio	0	Cuarto servicio	0

Baños servicio	0	Zona ropas	1	Local	0
Balcón	0	Jardin	No	Zona verde	No
Oficina	0	Ventilación		Iluminación	
Observación	Apartamento. Consta de: sala: 1, Comedor: 1, Cocina: Semi integral, Baño social: 1, Patio interior: 1, Habitaciones: 2, Closet: 2, Zona ropas: 1				

	Sala	Comedor	Cocina	Baño	Piso	Techo	Muro	Carpintería
Calidad	Normal	Normal	Normal	Normal	Normal	Normal	Normal	Normal
Estado	Bueno.	Bueno.	Bueno.	Bueno.	Bueno.	Bueno.	Bueno.	Bueno.
Observación	SE TRATA DE UN APARTAMENTO CON UNA CONSTRUCCION TRADICIONAL, UNA DISTRIBUCIÓN FUNCIONAL, CON BUENA VENTILACION E ILUMINACION NATURAL. CON ACABADOS NORMALES. EN TRMINOS GENERALES ESTE PRESENTA UN BUEN ESTADO DE CONSERVACION.							

KR 20 A # 15 A - 54 AP 402 ED MARIANA BR ALEJANDRIA | Alejandria | Ocaña | Norte de Santander



MAGNA SIRGAS: 8.242078
GEOGRAFICAS : 8° 14' 31.4802''

MAGNA SIRGAS: -73.352747
GEOGRAFICAS : 73° 21' 9.8886''

#	DIRECCION	# PISO	VALOR VENTA	NEG	VALOR DEPURADO	# GARAJE	VALOR UNIDAD GARAJE	# DEPOSITO Y OTROS	VALOR DEPOSITO Y OTROS	VALOR M2	TELEFONO
1	Marabeliro	2	\$210,000,000	0.95	\$199,500,000	0	\$		\$	\$1,918,269.23	3133339084
2	Los Alamos		\$185,000,000	0.95	\$175,750,000	1	\$		\$	\$2,067,647.06	3133339084
3	Miradores del Llano		\$245,000,000	0.95	\$232,750,000	1	\$		\$	\$2,006,465.52	3204928419
4	B/ El Bambo		\$200,000,000	0.95	\$190,000,000	1	\$		\$	\$2,159,090.91	3204928419
Del inmueble		Uno (1)		.	.	1		0			

#	EDAD	AREA CONSTRUIDA	AREA PRIVADA	FACTOR ACABADOS	FACTOR EDAD	FACTOR PISO	FACTOR TAMANO	FACTOR UBICACION	FACTOR HOMOLOGACION	RESULTADOS
1	8	104	104	1.0	1.0	1.0	1.0	1.0	1	\$1,918,269.23
2	5	85	85	1.0	1.0	1.0	1.0	1.0	1	\$2,067,647.06
3	10	116	116	1.0	1.0	1.0	1.0	1.0	1	\$2,006,465.52
4	8	88	88	1.0	1.0	1.0	1.0	1.0	1	\$2,159,090.91
4	años									
									PROMEDIO	\$2,037,868.18
									DESV. STANDAR	\$101,442.54
									COEF. VARIACION	4.98%

VALOR MÁXIMO	POR Mt2	\$2,139,310.72	TOTAL	\$130,497,954.03
VALOR MÍNIMO	POR Mt2	\$1,936,425.64	TOTAL	\$118,121,963.93
VALOR TOTAL	\$124,135,000.00			

Observaciones:
Enlaces:

Plano

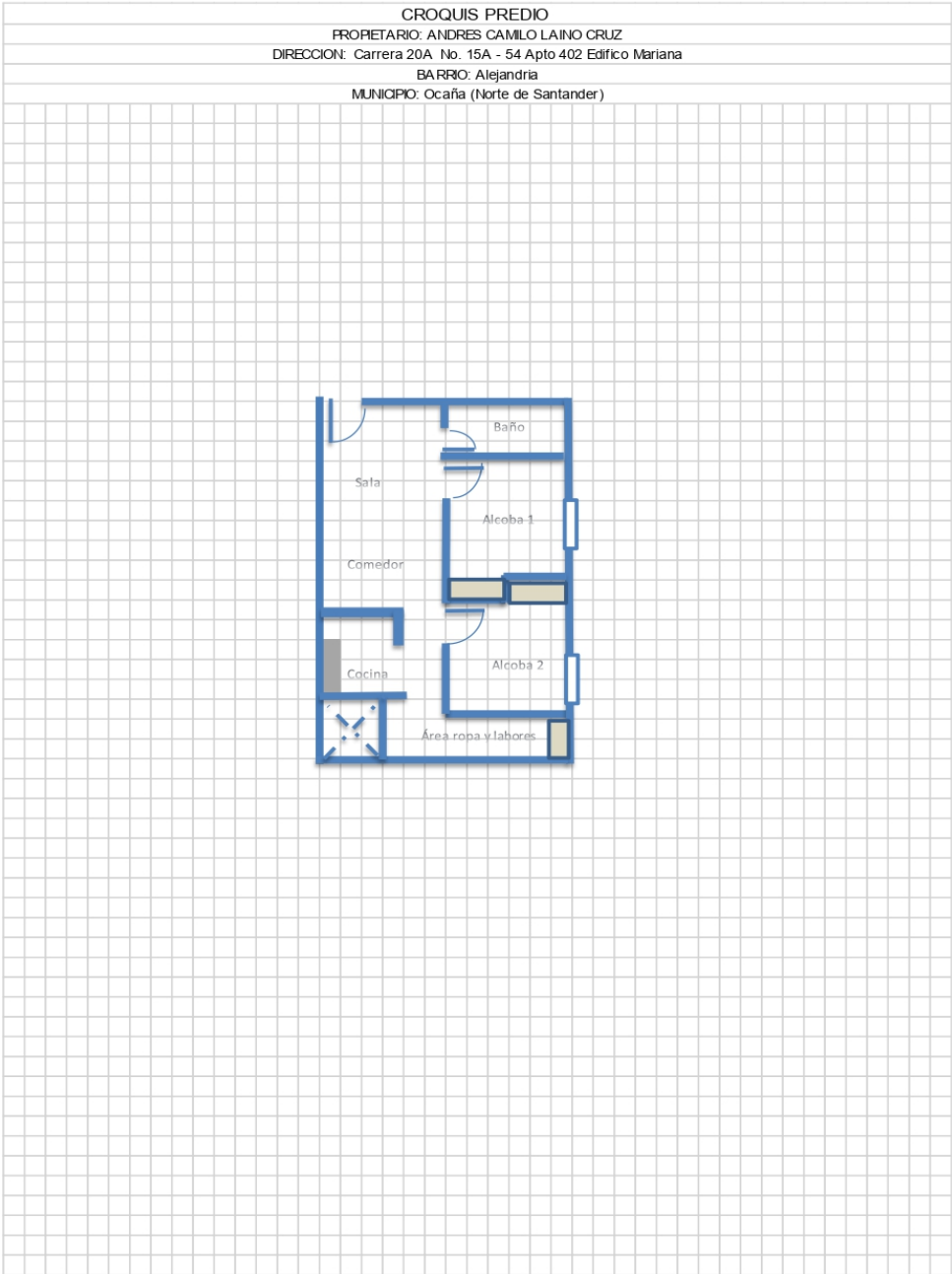



Foto Selfie



Foto Selfie



Foto Selfie



Vía frente al inmueble



Entorno



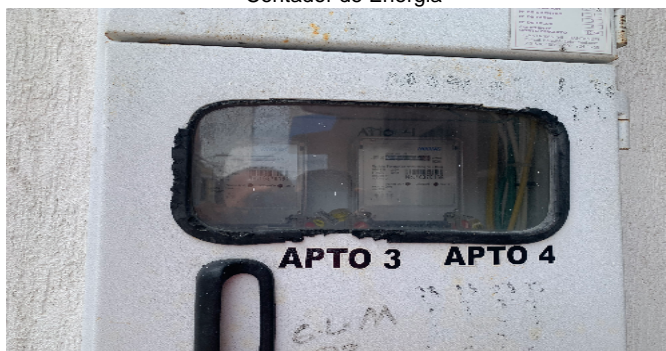
Entorno



Contador de Energia



Contador de Energia



Contador de Agua



Contador de Agua



Contador de Gas



Inmueble Colindante



Inmueble Colindante



Fachada del Inmueble



Fachada del Inmueble



Nomenclatura



Nomenclatura



Puerta de entrada



Puerta de entrada



Sala Comedor



INTERIOR PREDIO (SALA COMEDOR)



Cocina



Zona de Ropas



GRADAS ACCESO APARTAMENTO



Habitación 1



PUERTA ALCOBA 1



Closet hab. 1



Habitación 2



PUERTA ALCOBA 2




Closet hab. 2



Baño Social 1



PUERTA BAÑO SOCIAL



VOCABULARIO: PRECIO: Es un término que se utiliza para la cuantía que se solicita, ofrece o paga por un bien o servicio. El precio de venta es un hecho histórico. **COSTO:** es el precio pagado por los bienes y servicios o la cantidad exigida para crear o producir el bien o el servicio. **MERCADO:** un mercado es el entorno en el que se comercializan bienes y servicios entre compradores y vendedores a través de un mecanismo de precios. --- **AVALÚO:** Es el estudio o proceso mediante el cual se estima y documenta el valor de un bien o bien inmueble, servicio, actividad, cosa u objeto, de acuerdo a la apreciación personal expresada por un profesional que cuenta con los conocimientos técnicos, aplique normas y procedimientos generalmente aceptados en esta especialidad. --- **VALOR COMERCIAL:** Es el precio más probable en que se podría comercializar un bien, en las circunstancias prevalecientes a la fecha del avalúo, en un plazo razonable de exposición, en una transacción llevada a cabo entre un oferente y un demandante libre de presiones, bien informados.

ABREVIACIONES: Apartamento: APTO ó AP --- TORRE: TO --- LOTE: LO --- CASA: CS o CA --- AVENIDA: AV --- CALLE: CL --- CARRERA: CRA ó KR--- Diagonal: Diag. --- Conjunto: CJ --- Edificio: ED --- Residencial: Res --- Etapa: ET --- SIN Estrato: SE---Matrícula inmobiliaria: M.I.--- Certificado de libertad y tradición: CLT---- SIN INFORMACIÓN: S/I

----- **METODOLOGÍA:** Para la determinación del valor comercial del inmueble objeto de avalúo, de acuerdo con lo establecido en el **Decreto 1420 del 24 de julio de 1998** y su correspondiente resolución reglamentaria **Resolución 620 del 23 de septiembre de 2008** expedida por el Instituto Geográfico Agustín Codazzi, por la cual se establecen los procedimientos para los avalúos ordenados dentro del marco de la **Ley 388 de 1997:**

1. Método de comparación o de mercado: Es la técnica valuatoria que busca establecer el valor comercial del bien, a partir del estudio de las ofertas o transacciones recientes, de bienes semejantes y comparables al del objeto de avalúo. Tales ofertas o transacciones deberán ser clasificadas, analizadas e interpretadas para llegar a la estimación del valor comercial.

2. Método de capitalización de rentas o ingresos: Es la técnica valuatoria que busca establecer el valor comercial de un bien, a partir de las rentas o ingresos que se puedan obtener del mismo bien, o inmuebles semejantes y comparables por sus características físicas, de uso y ubicación, trayendo a valor presente la suma de los probables ingresos o rentas generadas en la vida remanente del bien objeto de avalúo, con una tasa de capitalización o interés.

3. Método de costo de reposición: Es el que busca establecer el valor comercial del bien objeto de avalúo a partir de estimar el costo total de la construcción a precios de hoy, un bien semejante al del objeto de avalúo, y restarle la depreciación acumulada. Para la depreciación de las construcciones se deben emplear modelos continuos y no los discontinuos o en escalera. Deberá adoptarse un sistema que tenga en cuenta la edad y el estado de conservación, tal como lo establece Fitto y Corvini.

4-) Método o técnica Residual: Es el que busca establecer el valor comercial del bien, normalmente para el terreno, a partir de estimar el monto total de las ventas de un proyecto de construcción, acorde con la reglamentación urbanística vigente y de conformidad con el mercado del bien final vendible, en el terreno objeto de avalúo. Este método (técnica) debe desarrollarse bajo el principio de mayor y mejor uso.

El valuador confirma que: el informe de valuación es confidencial para las partes, hacia quien está dirigido o sus asesores profesionales, para el propósito específico del encargo; no se acepta ninguna responsabilidad ante ninguna tercera parte, y el valuador no acepta ninguna responsabilidad por la utilización inadecuada del informe. Se prohíbe la publicación del informe en todo o en parte, o cualquier referencia al mismo, o a las cifras de valuación contenidas en él, o los nombres y afiliación profesional de los valuadores, sin el consentimiento escrito del Valuador. ---- **El profesional que firma** declara que no tiene hoy, ni espera tener en el futuro, interés en la propiedad valorada; ni participación en los usos que se hagan del avalúo, ni con las personas que participen en la operación. Ha inspeccionado el inmueble personalmente y/o su equipo de trabajo con RAA vigente, y la información es la observada; los inconvenientes y limitaciones que pueda tener el bien y su

vecindario, están mencionados. Además, se mantendrá un nivel de confidencialidad, acorde a las exigencias de **Los Rosales Constructora Inmobiliaria S.A.S.** ----No es responsabilidad del valuador, el uso de este informe, para un fin distinto al que fue solicitado. --- **La valuación se llevó a cabo conforme a un código de ética** y normas de conducta. El Valuador ha cumplido los requisitos de formación de su profesión. Se adjunta el registro RAA de evaluador en el presente informe. Las descripciones de hechos presentadas en el informe son correctas hasta donde el Valuador alcanza a conocer. Los análisis y resultados solamente se ven restringidos por las hipótesis y condiciones restrictivas que se describen en el informe.

La compañía valuadora así como el valuador no serán responsables de la veracidad de la información urbanística que afecte o haya afectado el inmueble objeto del predio en el momento de la realización del avalúo. El evaluador deberá dejar consignadas las inconsistencias que observe. --- **La compañía valuadora** así como el valuador no serán responsables de la veracidad de la información y ubicación del bien, informada por el solicitante; los antecedentes de propiedad asentados en el presente Avalúo es la contenida en la documentación oficial proporcionada por el solicitante del propio Avalúo y/o propietario del bien a valorar y/o entidad pública o privada solicitante del avalúo, la cual asumimos como correcta y se recibe de buena fe. Entre ella, podemos mencionar la escritura de propiedad o propiedad horizontal, certificado de libertad y tradición, entre otros. --- **El presente Avalúo es de USO exclusivo del(os) solicitante(s)** para el destino o propósito expresado en el mismo, por lo que no podrá ser utilizado para fines distintos. ---- **La presente tasación no constituye un dictamen estructural, de cimentación, de hidrología, de suelos, de sismología,** o de cualquier otra rama de la ingeniería civil o la arquitectura, por lo tanto, no puede ser utilizado para fines relacionados con esas ramas ni se asume responsabilidad por vicios ocultos u otras características del inmueble que no puedan ser apreciadas en una visita normal de inspección física para efectos de tasación. Incluso cuando se aprecien algunas características que puedan constituir anomalías con respecto al estado de conservación normal -**según la vida útil consumida** de un inmueble o a su estructura, el valuador no asume mayor responsabilidad que así indicarlo cuando son detectadas, ya que aunque se presenten estados de conservación malos o ruinosos, es obligación del perito realizar la tasación según los criterios y normas vigentes y aplicables según el propósito del mismo. -- **No se han tenido** en cuenta en la elaboración del presente informe, posibles contingencias o afectaciones de orden jurídico, tales como: Titulación, Modos de Adquisición de Dominio, limitaciones de dominio, Contratos de Tenencia, Demandas Pendientes y en general cualquier asunto de carácter legal. El valor asignado se entiende como valor presente del inmueble tal y como se encontraba al momento de efectuar la visita de inspección. **Por tales motivos, el presente avalúo, no representa en ninguno de los casos un estudio de títulos.** --- Los valores comerciales asignados a los inmuebles, tienen que ver directamente con el área determinada en los documentos públicos suministrados por el interesado y/o áreas susceptibles de legalizar de acuerdo a la normatividad aplicable. --**Vigencia del avalúo: decretos 1420/1998 y 422/2000**, expedidos por el Ministerio de Hacienda y Crédito Público y ministerio de Desarrollo Económico, el presente avalúo tiene una **vigencia de un año**, contado desde la fecha expedición, siempre y cuando las condiciones físicas, intrínsecas, extrínsecas y normativas del inmueble valuado, no sufran cambios significativos, así como tampoco se presenten variaciones representativas del mercado inmobiliario comparable. Por otra parte, el **Decreto 145/2000**, "por medio del cual se establecen las condiciones de los créditos de vivienda individual a largo plazo, el avalúo practicado para tal fin, debe encontrarse dentro de los **seis (6) meses** anteriores al otorgamiento del crédito" --- **FAVORABILIDAD:** La finalidad de un proceso valuatorio, es dar valor, por tal motivo cuando se da un concepto de favorabilidad, este está sujeto al cumplimiento de las políticas exigidas por la entidad a la que se le está dirigiendo el avalúo, la cual establece los requisitos para dar un concepto, de acuerdo a los requerimientos internos de dicha entidad. La favorabilidad es un concepto independiente al valor del avalúo, el cual no se afecta por dicho concepto. NO es responsabilidad del perito y/o de Los Rosales dicho concepto, el cual se aporta de buena fe, es responsabilidad de a quien se dirige el avalúo verificar de acuerdo a sus políticas.

FINAL DEL INFORME AVALÚO LRCAJA-92261133



PIN de Validación: sbtd09d2



Autorreguladora de Avaluadores ARAV (antes ANAV)
NIT: 900870027-5

Entidad Reconocida de Autorregulación mediante la Resolución 26408 del 19 de Abril de 2018 de la Superintendencia de Industria y Comercio

El señor(a) EDIXON JOSE PEREA MURILLO, identificado(a) con la Cédula de ciudadanía No. 82382448, se encuentra inscrito(a) en el Registro Abierto de Avaluadores, desde el 19 de Septiembre de 2018 y se le ha asignado el número de avaluador AVAL-82382448.

Al momento de expedición de este certificado el registro del señor(a) EDIXON JOSE PEREA MURILLO se encuentra **Activo** y se encuentra inscrito en las siguientes categorías y alcances:

Categoría 1 Inmuebles Urbanos

Alcance

- Casas, apartamentos, edificios, oficinas, locales comerciales, terrenos y bodegas situados total o parcialmente en áreas urbanas, lotes no clasificados en la estructura ecológica principal, lotes en suelo de expansión con plan parcial adoptado.

Fecha de inscripción
27 Jun 2019

Régimen
Régimen Académico

Categoría 2 Inmuebles Rurales

Alcance

- Terrenos rurales con o sin construcciones, como viviendas, edificios, establos, galpones, cercas, sistemas de riego, drenaje, vías, adecuación de suelos, pozos, cultivos, plantaciones, lotes en suelo de expansión sin plan parcial adoptado, lotes para el aprovechamiento agropecuario y demás infraestructura de explotación situados totalmente en áreas rurales.

Fecha de inscripción
19 Sep 2018

Régimen
Régimen Académico

Categoría 3 Recursos Naturales y Suelos de Protección

Alcance

- Bienes ambientales, lotes incluidos en estructura ecológica principal, lotes definidos o contemplados en el código de recursos naturales renovables, daños ambientales.

Fecha de inscripción
27 Jun 2019

Régimen
Régimen Académico



PIN de Validación: sbtd09d2



Categoría 4 Obras de Infraestructura

Alcance

- Estructuras especiales para proceso, acueductos y conducciones, presas, aeropuertos, muelles, demás construcciones civiles de infraestructura similar.

Fecha de inscripción
27 Jun 2019

Régimen
Régimen Académico

Categoría 6 Inmuebles Especiales

Alcance

- Incluye centros comerciales, hoteles, colegios, hospitales, clínicas y avance de obras. Incluye todos los inmuebles que no se clasifiquen dentro de los numerales anteriores.

Fecha de inscripción
27 Jun 2019

Régimen
Régimen Académico

Categoría 7 Maquinaria Fija, Equipos y Maquinaria Móvil

Alcance

- Equipos eléctricos y mecánicos de uso en la industria, motores, subestaciones de planta, tableros eléctricos, equipos de generación, subestaciones de transmisión y distribución, equipos e infraestructura de transmisión y distribución, maquinaria de construcción, movimiento de tierra, y maquinaria para producción y proceso. Equipos de cómputo: Microcomputadores, impresoras, monitores, módems y otros accesorios de estos equipos, redes, main frames, periféricos especiales y otros equipos accesorios de estos. Equipos de telefonía, electromedicina y radiocomunicación. Transporte Automotor: vehículos de transporte terrestre como automóviles, camperos, camiones, buses, tractores, camiones y remolques, motocicletas, motociclos, mototriciclos, cuatrimotos, bicicletas y similares.

Fecha de inscripción
27 Jun 2019

Régimen
Régimen Académico

Categoría 8 Maquinaria y Equipos Especiales

Alcance

- Naves, aeronaves, trenes, locomotoras, vagones, teleféricos y cualquier medio de transporte diferente del automotor descrito en la clase anterior.

Fecha de inscripción
27 Jun 2019

Régimen
Régimen Académico



PIN de Validación: sbtd09d2

**Categoría 10 Semovientes y Animales****Alcance**

- Semovientes, animales y muebles no clasificados en otra especialidad.

Fecha de inscripción
19 Sep 2018Régimen
Régimen Académico**Categoría 11 Actividades Operacionales y Establecimientos de Comercio****Alcance**

- Inventarios, materia prima, producto en proceso, producto terminado, establecimientos de comercio.

Fecha de inscripción
27 Jun 2019Régimen
Régimen Académico**Los datos de contacto del Avaluador son:**

Ciudad: OCAÑA, NORTE DE SANTANDER

Dirección: CARRERA 30#1-04

Teléfono: 3158600324

Correo Electrónico: edipemu0816@gmail.com

TRASLADOS DE ERA

ERA Origen	ERA Destino	Fecha traslado
Corporación Autorregulador Nacional de Avaluadores - ANA	Autorreguladora de Avaluadores ARAV (antes ANAV)	29 Mayo 2019

Que revisados los archivos de antecedentes de procesos disciplinarios de la ERA Autorreguladora de Avaluadores ARAV (antes ANAV); no aparece sanción disciplinaria alguna contra el(la) señor(a) EDIXON JOSE PEREA MURILLO, identificado(a) con Cédula de ciudadanía No. 82382448.

El(la) señor(a) EDIXON JOSE PEREA MURILLO se encuentra al día con el pago sus derechos de registro, así como con la cuota de autorregulación con Autorreguladora de Avaluadores ARAV (antes ANAV).

Con el fin de que el destinatario pueda verificar este certificado se le asignó el siguiente código de QR, y puede escanearlo con un dispositivo móvil u otro dispositivo lector con acceso a internet, descargando previamente una aplicación de digitalización de código QR que son gratuitas. La verificación también puede efectuarse ingresando el PIN directamente en la página de RAA <http://www.raa.org.co>. Cualquier inconsistencia entre la información acá contenida y la que reporte la verificación con el código debe ser inmediatamente reportada a Autorreguladora de Avaluadores ARAV (antes ANAV).



PIN de Validación: abfd09d2



PIN DE VALIDACIÓN

abfd09d2

El presente certificado se expide en la República de Colombia de conformidad con la información que reposa en el Registro Abierto de Avaluadores RAA., a los un (01) días del mes de Agosto del 2025 y tiene vigencia de 30 días calendario, contados a partir de la fecha de expedición.



RAA AVALUO: LRCAJA-92261133 M.L. 270-81886

Firma:
Antonio Heriberto Salcedo Pizarro
Representante Legal