



QR validez del avalúo

INFORME DE AVALUO LRCAJA-1112458533

RESUMEN EJECUTIVO

CLIENTE	LUIS ALBERTO TROCHEZ SALAZAR
NIT / C.C CLIENTE	1112458533
DIRECCIÓN	CERTIFICADO DE NOMENCLATURA: CL 37 No. 38-161 AP 103 _____ DG 32 # 42 - 33 SOACHA AP 103 TO 12 CO PALO ROSA Urbano Estrato 3
SECTOR	Ciudad Verde
BARRIO	Soacha
CIUDAD	Cundinamarca
DEPARTAMENTO	Modelo 8-14
PROPOSITO	valor comercial
TIPO AVALUO	ANDRES FERNANDO ROMERO BALAGUERA
VALUADOR	14254793
IDENTIFICACIÓN	

ANTECEDENTES

FECHA VISITA	25/07/2025
FECHA INFORME	28/07/2025
DIRIGIDO A	Caja Promotora de Vivienda Militar y de Policía
EDAD (AÑOS)	13 años
REMODELADO	
OCUPANTE	Propietario
TIPO DE INMUEBLE	Apartamento
USO ACTUAL	Vivienda

ASPECTOS JURIDICOS

PROPIETARIO	VARGAS LUNA ADRIANA PATRICIA				
NUM.	11205 Escritura D	NOTARIA	72	FECHA	14/12/2012
ESCRITURA	ePropiedad				
CIUDAD	Bogotá D.C.		DEPTO	Cundinamarca	
ESCRITURA					
CEDULA	000000140223000				
CATASTRAL					
LICENCIA DE CONSTRUCCIÓN	PROTOCOLIZADA ESCRITURA 7048 DEL 14-08-2012 NOTARIA SETENTA Y DOS DE BOGOTA D. C.				
NOMBRE DEL CONJUNTO/EDIFICIO	CONJUNTO PALO ROSA CIUDAD VERDE				
VALOR ADMINISTRACIÓN	Tiene	MENSUALIDAD	70000	VRxM2	1677.85
COEFICIENTE DE COPROPIEDAD	0.16900%				

M. INMOB.	N°
051-142283	APTO 103 TORRE 12

OBSERVACIONES GENERALES

Distribución del inmueble: 3 habitaciones, baño social, sala, comedor, zona de ropas, y cocina. **Características adicionales:** El inmueble objeto de avalúo cuenta con servicios públicos (agua, energía y gas); los contadores instalados son independientes, funcionales y exclusivos. **NOTA NOMENCLATURA:** Durante la inspección física realizada se verificó que la nomenclatura vigente del inmueble corresponde a **Calle 37 No. 38-161**. Se adjunta el certificado oficial de nomenclatura expedido por la autoridad competente. En consecuencia, se recomienda realizar la correspondiente actualización en todos los documentos jurídicos relacionados con el inmueble, a fin de garantizar coherencia y validez registral.

ACABADOS

DETALLE	CALIDAD	ESTADO
Sala	Normal	Bueno.
Comedor	Normal	Bueno.
Cocina	Normal	Bueno.
Baño	Normal	Bueno.
Piso	Normal	Bueno.
Techo	Normal	Bueno.
Muro	Normal	Bueno.
Carpintería	Normal	Bueno.

DEPENDENCIAS

Sala	1	Estudio	0	Alcobas	3
Comedor	1	Estar	1	B. priv	0
Cocina	Semilnt	AlcServ.	0	Terraza	
Zropa	1	BServ	0	Jardín	No
Patio	0	Bsocial	1	Balcón	0
Garajes		Exclusivo	NO	Sencillo	
Cubierto	NO	Privado	NO	Doble	
Descubierto	NO	Comunal	NO	Servidumb.	

DOTACIÓN COMUNAL

Portería	Si	Bicicletero	No	Acensores	No
Piscinas	No	TerrazaComunal	No	JardinInfantil	No
PlantaElect.	No	Calefaccion	No	Golfito	No
Gar.Visit.	Si	Ginmnasio	No	BombaEyectora	Si
Portería	Si	Tanque	Si	Cancha	No
ZonaVerde	Si	Shut	Si	Citofono	No
Aire	No	Teatrino	No	Sauna	No

VALOR COMERCIAL \$ COP 124,450,009

VALOR ASEGURABLE \$ COP 124,450,009

CALIFICACIÓN DE GARANTÍA


FAVORABLE: Si

Observación de Favorabilidad

El inmueble es FAVORABLE para Caja Promotora de Vivienda Militar y de Policía Modelo 8-14. NOTA: Limitaciones al dominio, se recomienda levantar: Especificación: Hipoteca, ANOTACIÓN: Nro. 005. NOTA: CERTIFICADO DE NOMENCLATURA: Calle 37 No. 38-161 APTO 103, se recomienda protocolizar.

NOMBRES Y FIRMAS


ANDRES FERNANDO ROMERO BALAGUERA
Perito Actuante
C.C: 14254793 RAA: AVAL-14254793
Firmado electrónicamente en AvalSign.
Fecha: 2025-07-26 13:00:00


CESAR ALFONSO JIMENEZ QUINTERO
RAA: AVAL-88229287 C.C: 88229287
Visador

Oficina: CI 151 #18A-34 OF. 505 Bogotá; PBX: 6019159007 Ext. 101
Página web: <https://losrosales.com/> Email: avaluos@losrosales.com

INFORMACIÓN DE ÁREAS / NORMATIVIDAD

INFORMACIÓN DE ÁREA P.H.

Área de actividad

Uso principal

Tipo de proyecto

Total unidades de vivienda

Garajes

Tipo de Garaje

Residencial.

Vivienda

Apartamento

600

No tiene No.

Inmueble sometido a régimen de propiedad horizontal; Ley 675 de agosto 3 de 2001, certificado de tradición adjunto.

Ordenamiento territorial vigente a la fecha del informe: Acuerdo No. 46 de diciembre 27 de 2.000, por medio de la cual se adopta el POT del municipio de Soacha.

CONSTRUCCIÓN

ÁREAS JURÍDICAS

UND

VALOR

AREA CONSTRUIDA

M2

45.89

AREA PRIVADA

M2

41.72

ÁREAS MEDIDAS EN VISITA

UND

VALOR

AREA PRIVADA MEDIDA

M2

42.73

ÁREAS CATASTRAL

UND

VALOR

AREA

M2

S/l.

AVALUO CATASTRAL 2025

PESOS

S/l.

ÁREAS VALORADAS

UND

VALOR

AREA PRIVADA VALORADA

M2

41.72

OBSERVACIONES DE ÁREAS

CERTIFICADO DE NOMENCLATURA: CL 37 No. 38-161 AP 103 ____DG 32 # 42 - 33 SOACHA AP 103 TO 12 CO PALO ROSA | Ciudad Verde | Soacha | Cundinamarca está sometido bajo régimen de propiedad horizontal según escritura publica No. 7048, fecha: 14/08/2012, Notaría: 72 y ciudad: Bogotá D.C..

SECTOR

Uso predominante

Residencial

Demanda / interés

Media

Nivel de equipamiento

Distancias aprox.

Comercial

Bueno

300-400

Escolar

Bueno

mas de 500

Asistencial

Bueno

mas de 500

Estacionamientos

Bueno

0-100

Áreas verdes

Bueno

0-100

Zonas recreativas

Bueno

0-100

Tiene / No tiene

Estado de conserv.

Andenes

SI

Bueno

Sardineles

SI

Bueno

Vias Pavimentadas

SI

Bueno

Transporte Público

Bueno

Sector

Predio

Acueducto

SI

SI

Alcantarillado

SI

SI

Energía Eléctrica

SI

SI

Gas Natural

SI

SI

Amoblamiento Urbano

Paradero:

NO

Zonas verdes:

SI

Arborización:

SI

Impacto Ambiental

Aire:

NO

Basura:

NO

Ruido:

NO

Cond.seguridad:

NO

Aguas servidas:

NO

EDIFICACIÓN - ESTRUCTURA

Estado de construcción

Usada

Tipo

VIP Vivienda Interes Prioritario

Avance(En construcción)

100

Estado de conservación

Bueno

N° de Pisos

6

N° de Sótanos

0

Vida Util

100 años

Vida Remanente

87

Estructura

Industrializado

Material de Construcción

concreto reforzado

Fecha de Remodelación

Daños previos

NO

Ubicación

Apartamento Exterior

Ajuste sismo resistente

NO

Cubierta

Losa de concreto

Fachada

ladrillo a la vista

Ancho Fachada

Mayor 9 metros

Irregularidad Planta

No

Irregularidad Altura

No

Tipología Vivienda

Edificio en Altura - Piso en bloque aislado

Año de Construcción

2012

Comentarios de estructura

Estructura en aparente buen estado de conservación en el momento de la visita, no se observa grietas o fallas a simple vista.

Oficina: CI 151 #18A-34 OF. 505 Bogotá; PBX: 6019159007 Ext. 101

Página web: <https://losrosales.com/> Email: avaluos@losrosales.com

2 / 15

CUADRO DE VALORACIÓN

Tipo de Área	Descripción	Área	Unidad	Valor unitario	%	Valor total
Area Privada	APARTAMENTO 103	41.72	M2	\$2,982,982.00	100.00%	\$124,450,009.04
TOTALES					100%	\$124,450,009
Valor en letras			Ciento veinticuatro millones cuatrocientos cincuenta mil nueve Pesos Colombianos			

TOTAL COMERCIAL \$124,450,009

OFERTA Y DEMANDA

Tiempo esperado de comercialización (Meses):	12
Perspectivas de valoración:	De acuerdo a las condiciones del sector y a la dinámica de mercado del mismo, se consideran perspectivas de valoración medias
Comportamiento Oferta y Demanda:	Del análisis del segmento del mercado relativo a los inmuebles comparables con el que se valora se deduce que la oferta en la zona es media, y se considera que la demanda es media.
Actualidad edificadora:	No se observó actividad edificadora en su entorno inmediato.

SALVEDADES

Jurídica: **NOTA:** Limitaciones al dominio, se recomienda levantar: Especificación: Hipoteca, ANOTACIÓN: Nro. 005.

Garaje: El inmueble no cuenta con garaje ni depósito privado, el conjunto posee garajes de uso comunal, asignados por sorteo a cada unidad residencial.

Entorno: Ciudad Verde, ubicado en Soacha, Cundinamarca, es un desarrollo urbano de vivienda de interés social con infraestructura vial consolidada, acceso a transporte público y equipamientos urbanos (salud, educación, comercio y espacios recreativos). El sector presenta uso del suelo residencial con presencia controlada de comercio formal y áreas verdes que aportan valor paisajístico. Cuenta con conectividad funcional y servicios básicos adecuados.

Propiedad horizontal: Escritura: 7048, Fecha escritura: 14/08/2012, Notaría escritura: 72, Ciudad escritura: Bogotá D.C., Administración: 70000, Total unidades: 600, Ubicación: Apartamento Exterior , Nro. Pisos: 6, Portería: Si, Horario vigilancia: 24 horas, Tanque: Si, Zonas verdes: Si, Shut: Si, Bomba eyectora: Si, Garaje visitante: Si, Nro. Sótanos: 0, Ascensores: No, Nro. Ascensores: 0

Dependencia: Apartamento. Consta de: sala: 1, Comedor: 1, Cocina: Semi integral, Baño social: 1, Habitaciones: 3, Estar: 1, Zona ropas: 1, Ventilación: Bueno, Iluminación: Bueno

Acabados: Los acabados de la vivienda presentan una calidad normal, adecuada para su uso residencial, con elementos convencionales que cumplen correctamente su función. El estado general de conservación es bueno, sin evidencias de deterioros significativos, mostrando mantenimiento regular y condiciones que permiten una habitabilidad confortable.

EXPLICACIÓN METODOLOGÍA UTILIZADA

Para la determinación del valor comercial del inmueble objeto de avalúo, de acuerdo con lo establecido en el **Decreto 1420 del 24 de julio de 1998** y su correspondiente resolución reglamentaria **Resolución 620 del 23 de septiembre de 2008** expedida por el Instituto Geográfico Agustín Codazzi, por la cual se establecen los procedimientos para los avalúos ordenados dentro del marco de la **Ley 388 de 1997**; se utiliza el siguiente (s) método(s):

MÉTODO DE COMPARACIÓN O DE MERCADO: Es la técnica valuatoria que busca establecer el valor comercial del bien, a partir del estudio de las ofertas o transacciones recientes, de bienes semejantes y comparables al del objeto de avalúo. Tales ofertas o transacciones deberán ser clasificadas, analizadas e interpretadas para llegar a la estimación del valor comercial.

MERCADO

#	DIRECCION	# PISO	VALOR VENTA	NEG	VALOR DEPURADO	# GARAJE	VALOR UNIDAD GARAJE	# DEPOSITO Y OTROS	VALOR DEPOSITO Y OTROS	VALOR M2	TELEFONO
1	MISMO CONJUNTO	6	\$130,000,000	0.95	\$123,500,000		\$		\$	\$2,960,210.93	3209790001
2	MISMO CONJUNTO	3	\$132,000,000	0.95	\$125,400,000		\$		\$	\$3,005,752.64	6015499289
3	MISMO CONJUNTO	3	\$131,000,000	0.95	\$124,450,000		\$		\$	\$2,982,981.78	3105673007
Del inmueble		103		.	.	0		0			

#	EDAD	AREA CONSTRUIDA	AREA PRIVADA	FACTOR ACABADOS	FACTOR EDAD	FACTOR PISO	FACTOR TAMANO	FACTOR UBICACION	FACTOR HOMOLOGACION	RESULTADOS
1	13	45.89	41.72	1.0	1.0	1.0	1.0	1.0	1	\$2,960,210.93
2	13	45.89	41.72	1.0	1.0	1.0	1.0	1.0	1	\$3,005,752.64
3	13	45.89	41.72	1.0	1.0	1.0	1.0	1.0	1	\$2,982,981.78
13 años										
									PROMEDIO	\$2,982,981.78
									DESV. STANDAR	\$22,770.86
									COEF. VARIACION	0.76%

VALOR MÁXIMO	POR Mt2	\$3,005,752.64	TOTAL	\$125,400,000.07
VALOR MÍNIMO	POR Mt2	\$2,960,210.93	TOTAL	\$123,499,999.93
VALOR TOTAL	\$124,450,009.04			

Observaciones:

Enlaces:

1.-<https://www.metrocuadrado.com/inmueble/venta-apartamento-soacha-cr-palo-de-rosa-3-habitaciones-1-banos/10309-M5640870> 2.-<https://www.metrocuadrado.com/inmueble/venta-apartamento-soacha-cr-palo-de-rosa-3-habitaciones-1-banos/19258-M5730822> 3.-<https://www.metrocuadrado.com/inmueble/venta-apartamento-soacha-cr-palo-de-rosa-3-habitaciones-1-banos/34-M5810992>

UBICACIÓN DEL INMUEBLE VALORADO

DIRECCIÓN:

CERTIFICADO DE NOMENCLATURA: CL 37 No. 38–161 AP 103
____DG 32 # 42 - 33 SOACHA AP 103 TO 12 CO PALO ROSA |
Ciudad Verde | Soacha | Cundinamarca

COORDENADAS (DD)

Latitud: 4.613323815362217

Longitud: -74.21864091373017

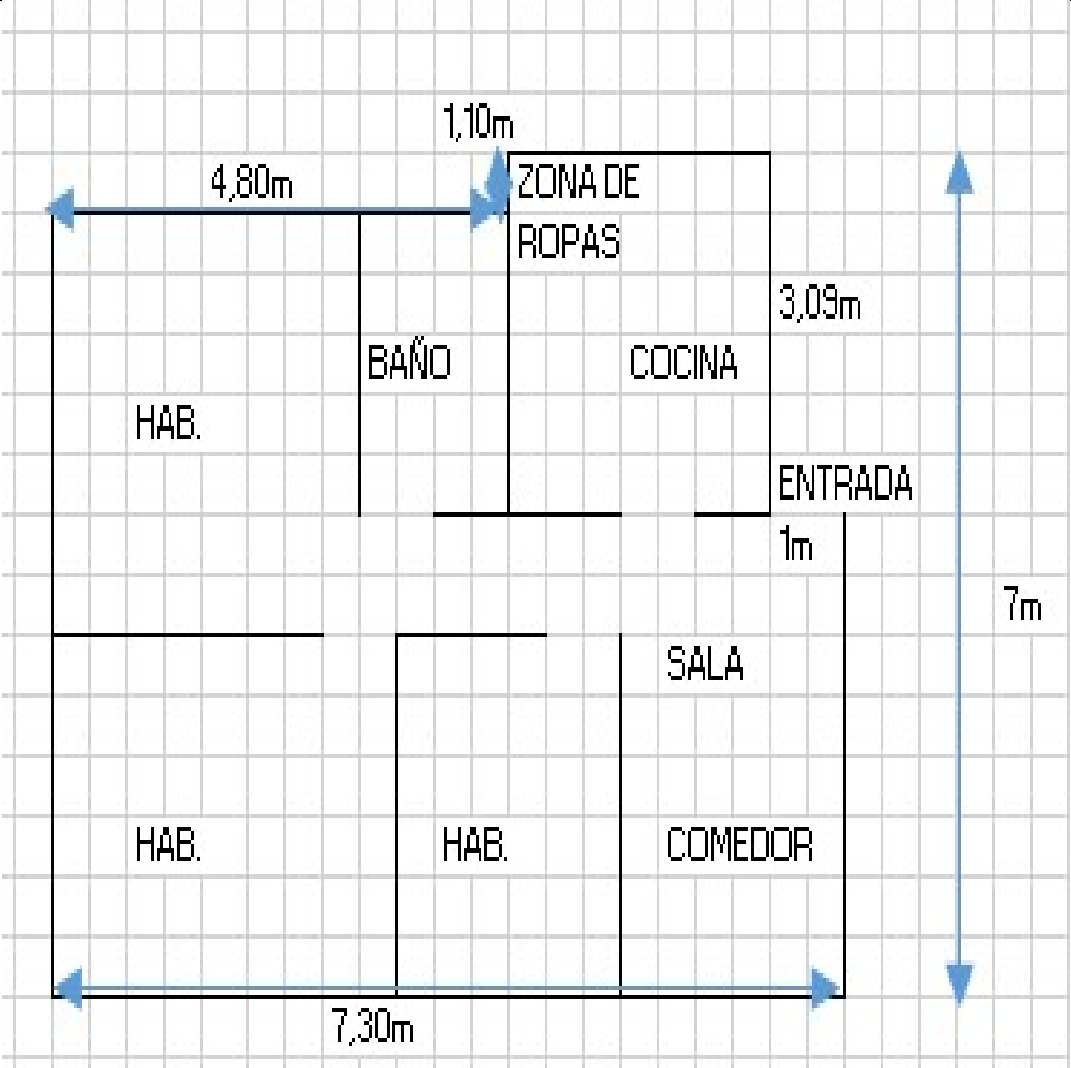
COORDENADAS (DMS)

Latitud: 4° 36´ 47.9664´´

Longitud: 74° 13´ 7.1076´´



PLANO DE DISTRIBUCIÓN



FOTOS: General

Vía frente al inmueble



Contador de Energia



Contador de Agua



Contador de Gas



Inmueble Colindante




Fachada del Inmueble



Fachada del Inmueble



Nomenclatura



FOTOS: General

Nomenclatura



Nomenclatura



Nomenclatura



Nomenclatura



Puerta de entrada



Sala Comedor



Cocina



Zona de Ropas



FOTOS: General

Hall o Estar de Habitaciones



Habitación 1



Habitación 2



Habitación 3



Baño Social 1



Garajes Comunes-CJ



Salón Social-CJ



Juegos Infantiles-CJ



FOTOS: General

Garajes para motos-CJ



Otras Zonas Sociales-CJ



Otras Zonas Sociales-CJ



CONSIDERACIONES FINALES PARA EL INFORME DE AVALÚO

VOCABULARIO: PRECIO: Es un término que se utiliza para la cuantía que se solicita, ofrece o paga por un bien o servicio. El precio de venta es un hecho histórico. **COSTO:** es el precio pagado por los bienes y servicios o la cantidad exigida para crear o producir el bien o el servicio. **MERCADO:** un mercado es el entorno en el que se comercializan bienes y servicios entre compradores y vendedores a través de un mecanismo de precios. --- **AVALÚO:** Es el estudio o proceso mediante el cual se estima y documenta el valor de un bien o bien inmueble, servicio, actividad, cosa u objeto, de acuerdo a la apreciación personal expresada por un profesional que cuenta con los conocimientos técnicos, aplique normas y procedimientos generalmente aceptados en esta especialidad. --- **VALOR COMERCIAL:** Es el precio más probable en que se podría comercializar un bien, en las circunstancias prevalecientes a la fecha del avalúo, en un plazo razonable de exposición, en una transacción llevada a cabo entre un oferente y un demandante libre de presiones, bien informados.

ABREVIACIONES: Apartamento: APTO ó AP --- **TORRE:** TO --- **LOTE:** LO --- **CASA:** CS o CA --- **AVENIDA:** AV --- **CALLE:** CL --- **CARRERA:** CRA ó KR --- **Diagonal:** Diag. --- **Conjunto:** CJ --- **Edificio:** ED --- **Residencial:** Res --- **Eta**

Información: S/I ----- **METODOLOGÍA:** Para la determinación del valor comercial del inmueble objeto de avalúo, de acuerdo con lo establecido en el **Decreto 1420 del 24 de julio de 1998** y su correspondiente resolución reglamentaria **Resolución 620 del 23 de septiembre de 2008** expedida por el Instituto Geográfico Agustín Codazzi, por la cual se establecen los procedimientos para los avalúos ordenados dentro del marco de la **Ley 388 de 1997:**

1. Método de comparación o de mercado: Es la técnica valuatoria que busca establecer el valor comercial del bien, a partir del estudio de las ofertas o transacciones recientes, de bienes semejantes y comparables al del objeto de avalúo. Tales ofertas o transacciones deberán ser clasificadas, analizadas e interpretadas para llegar a la estimación del valor comercial.

2. Método de capitalización de rentas o ingresos: Es la técnica valuatoria que busca establecer el valor comercial de un bien, a partir de las rentas o ingresos que se puedan obtener del mismo bien, o inmuebles semejantes y comparables por sus características físicas, de uso y ubicación, trayendo a valor presente la suma de los probables ingresos o rentas generadas en la vida remanente del bien objeto de avalúo, con una tasa de capitalización o interés.

3. Método de costo de reposición: Es el que busca establecer el valor comercial del bien objeto de avalúo a partir de estimar el costo total de la construcción a precios de hoy, un bien semejante al del objeto de avalúo, y restarle la depreciación acumulada. Para la depreciación de las construcciones se deben emplear modelos continuos y no los discontinuos o en escalera. Deberá adoptarse un sistema que tenga en cuenta la edad y el estado de conservación, tal como lo establece Fitto y Corvini.

4-) Método o técnica Residual: Es el que busca establecer el valor comercial del bien, normalmente para el terreno, a partir de estimar el monto total de las ventas de un proyecto de construcción, acorde con la reglamentación urbanística vigente y de conformidad con el mercado del bien final vendible, en el terreno objeto de avalúo. Este método (técnica) debe desarrollarse bajo el principio de mayor y mejor uso.

DECLARACION DE CUMPLIMIENTO

El valuador confirma que: el informe de valuación es confidencial para las partes, hacia quien está dirigido o sus asesores profesionales, para el propósito específico del encargo; no se acepta ninguna responsabilidad ante ninguna tercera parte, y el valuador no acepta ninguna responsabilidad por la utilización inadecuada del informe. Se prohíbe la publicación del informe en todo o en parte, o cualquier referencia al mismo, o a las cifras de valuación contenidas en él, o los nombres y afiliación profesional de los valuadores, sin el consentimiento escrito del Valuador. --- **El profesional que firma** declara que no tiene hoy, ni espera tener en el futuro, interés en la propiedad valorada; ni participación en los usos que se hagan del avalúo, ni con las personas que participen en la operación. Ha inspeccionado el inmueble personalmente y/o su equipo de trabajo con RAA vigente, y la información es la observada; los inconvenientes y limitaciones que pueda tener el bien y su vecindario, están mencionados. Además, se mantendrá un nivel de confidencialidad, acorde a las exigencias de **Los Rosales Constructora Inmobiliaria S.A.S.** --- No es responsabilidad del valuador, el uso de este informe, para un fin distinto al que fue solicitado. --- **La valuación se llevó a cabo conforme a un código de ética** y normas de conducta. El Valuador ha cumplido los requisitos de formación de su profesión. Se adjunta el registro RAA de evaluador en el presente informe. Las descripciones de hechos presentadas en el informe son correctas hasta donde el Valuador alcanza a conocer. Los análisis y resultados solamente se ven restringidos por las hipótesis y condiciones restrictivas que se describen en el informe.

CONDICIONANTES Y SALVEDADES AL AVALÚO

La compañía valuadora así como el valuador no serán responsables de la veracidad de la información urbanística que afecte o haya afectado el inmueble objeto del predio en el momento de la realización del avalúo. El avaluador deberá dejar consignadas las inconsistencias que observe. --- **La compañía valuadora** así como el valuador no serán responsables de la veracidad de la información y ubicación del bien, informada por el solicitante; los antecedentes de propiedad asentados en el presente Avalúo es la contenida en la documentación oficial proporcionada por el solicitante del propio Avalúo y/o propietario del bien a valuar y/o entidad pública o privada solicitante del avalúo, la cual asumimos como correcta y se recibe de buena fe. Entre ella, podemos mencionar la escritura de propiedad o propiedad horizontal, certificado de libertad y tradición, entre otros. --- **El presente Avalúo es de USO exclusivo del(os) solicitante(s)** para el destino o propósito expresado en el mismo, por lo que no podrá ser utilizado para fines distintos. ---- **La presente tasación no constituye un dictamen estructural, de cimentación, de hidrología, de suelos, de sismología,** o de cualquier otra rama de la ingeniería civil o la arquitectura, por lo tanto, no puede ser utilizado para fines relacionados con esas ramas ni se asume responsabilidad por vicios ocultos u otras características del inmueble que no puedan ser apreciadas en una visita normal de inspección física para efectos de tasación. Incluso cuando se aprecien algunas características que puedan constituir anomalías con respecto al estado de conservación normal **-según la vida útil consumida** de un inmueble o a su estructura, el valuador no asume mayor responsabilidad que así indicarlo cuando son detectadas, ya que aunque se presenten estados de conservación malos o ruinosos, es obligación del perito realizar la tasación según los criterios y normas vigentes y aplicables según el propósito del mismo. -- **No se han tenido** en cuenta en la elaboración del presente informe, posibles contingencias o afectaciones de orden jurídico, tales como: Titulación, Modos de Adquisición de Dominio, limitaciones de dominio, Contratos de Tenencia, Demandas Pendientes y en general cualquier asunto de carácter legal. El valor asignado se entiende como valor presente del inmueble tal y como se encontraba al momento de efectuar la visita de inspección. **Por tales motivos, el presente avalúo, no representa en ninguno de los casos un estudio de títulos.** --- Los valores comerciales asignados a los inmuebles, tienen que ver directamente con el área determinada en los documentos públicos suministrados por el interesado y/o áreas susceptibles de legalizar de acuerdo a la normatividad aplicable. --**Vigencia del avalúo: decretos 1420/1998 y 422/2000**, expedidos por el Ministerio de Hacienda y Crédito Público y ministerio de Desarrollo Económico, el presente avalúo tiene una **vigencia de un año**, contado desde la fecha expedición, siempre y cuando las condiciones físicas, intrínsecas, extrínsecas y normativas del inmueble valuado, no sufran cambios significativos, así como tampoco se presenten variaciones representativas del mercado inmobiliario comparable. Por otra parte, el **Decreto 145/2000**, "por medio del cual se establecen las condiciones de los créditos de vivienda individual a largo plazo, el avalúo practicado para tal fin, debe encontrarse dentro de los **seis (6) meses** anteriores al otorgamiento del crédito" --- **FAVORABILIDAD:** La finalidad de un proceso valuatorio, es dar valor, por tal motivo cuando se da un concepto de favorabilidad, este está sujeto al cumplimiento de las políticas exigidas por la entidad a la que se le está dirigiendo el avalúo, la cual establece los requisitos para dar un concepto, de acuerdo a los requerimientos internos de dicha entidad. La favorabilidad es un concepto independiente al valor del avalúo, el cual no se afecta por dicho concepto. NO es responsabilidad del perito y/o de Los Rosales dicho concepto, el cual se aporta de buena fe, es responsabilidad de a quien se dirige el avalúo verificar de acuerdo a sus políticas.

FINAL DEL INFORME AVALÚO LRCAJA-1112458533



PIN de Validación: b2b50ab3



<https://www.raa.org.co>



Autorreguladora de Avaluadores ARAV (antes ANAV)

NIT: 900870027-5

Entidad Reconocida de Autorregulación mediante la Resolución 26408 del 19 de Abril de 2018 de la Superintendencia de Industria y Comercio

El señor(a) ANDRES FERNANDO ROMERO BALAGUERA, identificado(a) con la Cédula de ciudadanía No. 14254793, se encuentra inscrito(a) en el Registro Abierto de Avaluadores, desde el 04 de Mayo de 2018 y se le ha asignado el número de avaluador AVAL-14254793.

Al momento de expedición de este certificado el registro del señor(a) ANDRES FERNANDO ROMERO BALAGUERA se encuentra inscrito en las siguientes categorías y alcances:

Categoría 1 Inmuebles Urbanos

Alcance

- Casas, apartamentos, edificios, oficinas, locales comerciales, terrenos y bodegas situados total o parcialmente en áreas urbanas, lotes no clasificados en la estructura ecológica principal, lotes en suelo de expansión con plan parcial adoptado.

Fecha de inscripción
04 Mayo 2018

Régimen
Régimen Académico

Categoría 2 Inmuebles Rurales

Alcance

- Terrenos rurales con o sin construcciones como: viviendas, edificios, establos, galpones, cercas, sistemas de riego, drenaje, vías, adecuación de suelos, pozos, cultivos, plantaciones, lotes en suelo de expansión sin plan parcial adoptado, lotes para el aprovechamiento agropecuario, demás infraestructura de explotación situados totalmente en áreas rurales.

Fecha de inscripción
10 Mar 2020

Régimen
Régimen Académico

Categoría 4 Obras de Infraestructura

Alcance

- Estructuras especiales para proceso, acueductos y conducciones, presas, aeropuertos, muelles, demás construcciones civiles de infraestructura similar.

Fecha de inscripción
10 Mar 2020

Régimen
Régimen Académico



PIN de Validación: b8b50ab3



Categoría 6 Inmuebles Especiales

Alcance

- Incluye centros comerciales, hoteles, colegios, hospitales, clínicas y avance de obras. Incluye todos los inmuebles que no se clasifiquen dentro de los numerales anteriores.

Fecha de inscripción
10 Mar 2020

Régimen
Régimen Académico

RAA AVALUO: LRCAJA-1112458533 M.I.: 051-142283

Categoría 7 Maquinaria y Equipos y Maquinaria Móvil

Alcance

- Equipos eléctricos y mecánicos de uso en la industria, motores, subestaciones de potencia, tableros eléctricos, equipos de generación, subestaciones de transmisión y distribución, equipos e infraestructura de transmisión y distribución, maquinaria de construcción, movimiento de tierra, y maquinaria para producción y proceso. Equipos de cómputo: Microcomputadores, impresoras, monitores, módems y otros accesorios de estos equipos, redes, main frames, periféricos especiales y otros equipos accesorios de estos. Equipos de telefonía, electromedicina y radiocomunicación. Transporte Automotor: vehículos de transporte terrestre como automóviles, camperos, camiones, buses, tractores, camiones y remolques, motocicletas, motociclos, mototriciclos, cuatrimotos, bicicletas y similares.

Fecha de inscripción
10 Mar 2020

Régimen
Régimen Académico

Categoría 8 Maquinaria y Equipos Especiales

Alcance

- Naves, aeronaves, trenes, locomotoras, vagones, teleféricos y cualquier medio de transporte diferente del automotor descrito en la clase anterior.

Fecha de inscripción
10 Mar 2020

Régimen
Régimen Académico

Categoría 10 Semovientes y Animales

Alcance

- Semovientes, animales y muebles no clasificados en otra especialidad.

Fecha de inscripción
10 Mar 2020

Régimen
Régimen Académico



PIN de Validación: b8b50ab3



Adicionalmente, ha inscrito las siguientes certificaciones de calidad de personas (Norma ISO 17024) y experiencia:

- Certificación expedida por Lonja de Propiedad Raíz Avaluadores y Constructores de Colombia, en la categoría Inmuebles Urbanos vigente hasta el 09 de Abril de 2022, inscrito en el Registro Abierto de Avaluadores, en la fecha que se refleja en el anterior cuadro.

NOTA: LA FECHA DE VIGENCIA DE LOS DOCUMENTOS ACÁ RELACIONADOS, ES INDEPENDIENTE DE LA VIGENCIA DE ESTE CERTIFICADO Y DIFERENTE DE LA VIGENCIA DE INSCRIPCIÓN EN EL RAA.

Los datos de contacto del Avaluador son:

Ciudad: BOGOTÁ, COLOMBIA

Dirección: CARRERA 89A # 77-12458533-506

Teléfono: 3124024102

Correo Electrónico: superinmobiliariac@gmail.com

TRASLADOS DE ERA

ERA Origen	ERA Destino	Fecha traslado
Corporación Autorreguladora Nacional de Avaluadores - ANA	Autorreguladora de Avaluadores ARAV (antes ANAV)	30 Abr 2019

Que revisados los archivos de antecedentes de procesos disciplinarios de la ERA Autorreguladora de Avaluadores ARAV (antes ANAV); no aparece sanción disciplinaria alguna contra el(la) señor(a) ANDRES FERNANDO ROMERO BALAGUERA, identificado(a) con Cédula de ciudadanía No. 14254793.

El(la) señor(a) ANDRES FERNANDO ROMERO BALAGUERA se encuentra al día con el pago sus derechos de registro, así como con la cuota de autorregulación con Autorreguladora de Avaluadores ARAV (antes ANAV).

Con el fin de que el destinatario pueda verificar este certificado se le asignó el siguiente código de QR, y puede escanearlo con un dispositivo móvil u otro dispositivo lector con acceso a internet, descargando previamente una aplicación de digitalización de código QR que son gratuitas. La verificación también puede efectuarse ingresando el PIN directamente en la página de RAA <http://www.raa.org.co>. Cualquier inconsistencia entre la información acá contenida y la que reporte la verificación con el código debe ser inmediatamente reportada a Autorreguladora de Avaluadores ARAV (antes ANAV).



PIN DE VALIDACIÓN

b8b50ab3



PIN de Validación: b2b50ab3



El presente certificado se expide en la República de Colombia de conformidad con la información que reposa en el Registro Abierto de Avaluadores RAA., a los siete (07) días del mes de Julio del 2025 y tiene vigencia de 30 días calendario, contados a partir de la fecha de expedición.

Firma: _____
Antonio Heriberto Salcedo Pizarro
Representante Legal

RAA AVALUO: LRCAJA-1112458533 M.I.: 051-142283



DIRECCIÓN DE GESTIÓN CATASTRAL

CERTIFICADO DE NOMENCLATURA Y ESTRATIFICACIÓN

Radicación N°: DGC02 20250726UX3UB

Fecha y hora de expedición: 2025/07/26 12:01

La presente información es la contenida en la base de datos de 1Cero1 S.A.S a la fecha y hora en que se genera

Datos principales

Número Predial Nacional (NPN)	257540000000000160001912010003
Matrícula Inmobiliaria	051-142283
Barrio	PALO ROSA (C.V.)
Dirección Principal	CL 37 38 161 TO 12 AP 103
Estrato	3

La dirección principal es la asignada a la puerta más importante de su predio, en donde se encuentra instalada su placa domiciliaria.

Según Anexos de la resolución SSPD - 20211000852195 del 22-12-2021 de la Superintendencia de Servicios Públicos Domiciliarios, se clasifican los siguientes estratos: (1) Bajo-bajo, (2) Bajo, (3) Medio-bajo, (4) Medio, (5) Medio-alto, (6) Alto, (8) El predio es residencial pero no ha sido estratificado, (9) El predio es de uso No residencial (industria, comercio, institución, establecimiento religioso, educativo, salud u otro).

Dirección Anterior

SIN DATO

Dirección Secundaria, Incluye y/o Secundaria en Propiedad Horizontal

Secundaria (S): es una puerta adicional en su predio que está sobre la misma fachada.
Incluye (I): es aquella que está sobre una fachada distinta de la dirección oficial.
Secundaria en Propiedad Horizontal (H): es una puerta adicional en su predio que está sobre la misma fachada, en condición de PH.

No existen direcciones secundarias registradas

Mónica Beatriz Piñeros Ojeda
Directora de Gestión Catastral

Documento generado por: Servicio 101 - Certificado deNomenclatura – Dirección de Gestión Catastral

Este certificado tiene validez en aplicación de lo establecido en el artículo 7 de la Ley 527 de 1999, Artículo Ley 962 de 2005 (Anti trámites) y se aplica lo establecido en la Ley Estatutaria 1581 de 2012” Derechos de habeas data” y Acuerdo No.35 del 26 de diciembre de 2012, “Por el cual se derogan los Acuerdos Municipales No. 35 del 21 de diciembre de 1997 y No. 52 del 25 de diciembre de 2000, se implementa un nuevo modelo de Nomenclatura Vial y domiciliaria para el municipio de Soacha y se dictan otras disposiciones”.



OFICINA DE REGISTRO DE INSTRUMENTOS PUBLICOS DE SOACHA
CERTIFICADO DE TRADICION
MATRICULA INMOBILIARIA

Certificado generado con el Pin No: 2507236789118220259

Nro Matrícula: 051-142283

Pagina 1 TURNO: 2025-051-1-93101

Impreso el 23 de Julio de 2025 a las 11:08:06 AM

**"ESTE CERTIFICADO REFLEJA LA SITUACION JURIDICA DEL INMUEBLE
HASTA LA FECHA Y HORA DE SU EXPEDICION"**

No tiene validez sin la firma del registrador en la ultima página

CIRCULO REGISTRAL: 051 - SOACHA DEPTO: CUNDINAMARCA MUNICIPIO: SOACHA VEREDA: SOACHA

FECHA APERTURA: 18-10-2012 RADICACIÓN: 2012-98286 CON: ESCRITURA DE: 09-10-2012

CODIGO CATASTRAL: COD CATASTRAL ANT: SIN INFORMACION

NUPRE:

ESTADO DEL FOLIO: **ACTIVO**

DESCRIPCION: CABIDA Y LINDEROS

Contenidos en ESCRITURA Nro 7048 de fecha 14-08-2012 en NOTARIA SETENTA Y DOS de BOGOTA D. C. APT 103 TORRE 12 CONJUNTO RESIDENCIAL PALO ROSA con area de TOTAL CONSTRUIDA 45.89 M2. AREA PRIVADA CONSTRUIDA 41.72 M2 con coeficiente de 0.16900% (ART.11 DEL DECRETO 1711 DE JULIO 6/1984).

AREA Y COEFICIENTE

AREA - HECTAREAS: METROS CUADRADOS: CENTIMETROS CUADRADOS:

AREA PRIVADA - METROS CUADRADOS: CENTIMETROS CUADRADOS: / AREA CONSTRUIDA - METROS CUADRADOS: CENTIMETROS: CUADRADOS

COEFICIENTE : %

COMPLEMENTACION:

FIDUCIARIA BOGOTA S.A. (COMO VOCERA Y ADMINISTRADORA DEL PATRIMONIO AUTONOMO PALO ROSA CONJUNTO RESIDENCIAL FIDUBOGOTA) ADQUIRIO POR TRANSFERENCIA DE DOMINIO A TITULO DE BENEFICIO EN FIDUCIA MERCANTIL DE FIDUCIARIA BOGOTA S.A. (VOCERA DEL PATRIMONIO AUTONOMO FIDEICOMISO CIUDAD VERDE FIDUBOGOTA S.A.) POR E. 9047 DEL 22-11-11 NOTARIA 72 DE BOGOTA D.C., CON REGISTRO AL FOLIO 050-40568116. ESTA ENGLOBO POR E. 461 DEL 05-02-10 NOTARIA 45 DE BOGOTA, CON REGISTRO AL FOLIO 050-40542318. ADQUIRIO LOS PREDIOS QUE ENGLOBO ASI: UN PRIMER PREDIO: POR CONSTITUCION DE FIDUCIA MERCANTIL DE SOCIEDAD SAN JOSE SAYER MEJIA Y CIA. S EN C., POR E. 8149 DEL 21-12-08 NOTARIA 45 DE BOGOTA D.C., ESTA ADQUIRIO POR COMPRA A PINZON URDANETA CARLOS POR E. 2802 DEL 23-08-95 NOTARIA 32 DE SANTAFE DE BOGOTA, ESTE ADQUIRIO POR COMPRA A INVERSIONES NEGOCIOS Y ASESORIAS SANTRES LTDA. (EN LIQUIDACION) POR E. 398 DEL 11-02-94 NOTARIA 32 DE SANTAFE DE BOGOTA, CON REGISTRO AL FOLIO 050-40181956. ESTA ADQUIRIO POR COMPRA A LONDO/O DE SANZ DE SANTAMARIA LOLA POR E. 1477 DEL 20-04-83 NOTARIA 4 DE BOGOTA, CON REGISTRO AL FOLIO 050-107901. UN SEGUNDO PREDIO: POR CONSTITUCION DE FIDUCIA MERCANTIL DE NAVAS SANZ DE SANTAMARIA PEDRO MIGUEL POR E. 8149 DEL 29-12-08 NOTARIA 45 DE BOGOTA D.C. (ESTA ESCRITURA FUE ACLARADA EN CUANTO A CITAR AREA Y LINDEROS CORRECTOS DEL INMUEBLE, POR E. 3876 DEL 12-08-09 NOTARIA 45 DE BOGOTA D.C.) ESTE ADQUIRIO POR COMPRA A AGROPECUARIA E INVERSIONES PENTA S.A., POR E. 204 DEL 25-01-91 NOTARIA 25 DE BOGOTA, CON REGISTRO AL FOLIO 050-40081957. ESTA ADQUIRIO POR COMPRA A NAVAS PARDO PEDRO Y SANZ DE SANTAMARIA DE NAVAS CECILIA POR E. 3731 DEL 30-06-72 NOTARIA 1 DE BOGOTA, CON REGISTRO AL FOLIO 050-99872. UN TERCER PREDIO: POR CONSTITUCION DE FIDUCIA MERCANTIL DE REYES DE NAVAS GEORGINA MARIANA POR E. 8149 YA CITADA, ESTA ADQUIRIO POR COMPRA A AGROPECUARIA E INVERSIONES PENTA S.A. POR E. 2060 DEL 18-05-90 NOTARIA 25 DE BOGOTA, CON REGISTRO AL FOLIO 050-40042853. ESTA ADQUIRIO POR COMPRA A NAVAS PARDO PEDRO Y SANZ DE SANTAMARIA DE NAVAS CECILIA POR E. 3731 DEL 30-06-72 NOTARIA 1 DE BOGOTA, CON REGISTRO AL FOLIO 050-99872. UN CUARTO PREDIO POR CONSTITUCION DE FIDUCIA MERCANTIL DE IQUE S.C.A., POR E. 8149 YA CITADA, ESTA ADQUIRIO POR COMPRA A SANTAMARIA DE NAVAS MARIA CECILIA POR E. 6019 DEL 22-08-08 NOTARIA 6 DE BOGOTA D.C. (ESTA E. FUE ACLARADA EN CUANTO A CITAR EL VALOR INDIVIDUAL DE CADA VENTA Y SU RESPECTIVA AREA, POR E. 6399 DEL 04-09-08 NOTARIA 6 DE BOGOTA D.C.) ESTA ADQUIRIO POR COMPRA A AGROPECUARIA E INVERSIONES PENTA S.A., POR E. 2060 DEL 18-05-90 NOTARIA 25 DE BOGOTA, CON REGISTRO AL FOLIO 050-40042854. ESTA ADQUIRIO COMO YA SE CITO. UN QUINTO PREDIO: POR CONSTITUCION DE FIDUCIA MERCANTIL DE GOMEZ DE NAVAS SIXTA TULIA POR E. 8149 YA CITADA, ESTA ADQUIRIO POR COMPRA A AGROPECUARIA E INVERSIONES PENTA S.A., POR E. 2060 DEL 18-05-90 NOTARIA 25 DE BOGOTA, CON REGISTRO AL FOLIO 050-40042855. ESTA ADQUIRIO COMO YA SE CITO. UN SEXTO PREDIO: POR CONSTITUCION DE FIDUCIA MERCANTIL DE NAVAS DE NAVAS MARIA ISABEL POR E. 8149 YA CITADA, ESTA ADQUIRIO POR COMPRA A AGROPECUARIA E INVERSIONES PENTA S.A., POR E. 2060 DEL 18-05-90 NOTARIA 25 DE BOGOTA, CON REGISTRO AL FOLIO 050-40042856. ESTA ADQUIRIO COMO YA SE CITO. UN SEPTIMO PREDIO: POR CONSTITUCION DE FIDUCIA MERCANTIL DE ROTHLSBERGER DE NAVAS MONICA ESTHER POR E. 8149 YA CITADA, ESTA ADQUIRIO POR COMPRA A AGROPECUARIA E INVERSIONES PENTA S.A., POR E. 2060 YA CITADA, CON REGISTRO AL FOLIO 050-40042857. ESTA ADQUIRIO COMO YA SE CITO. UN OCTAVO PREDIO: POR



OFICINA DE REGISTRO DE INSTRUMENTOS PUBLICOS DE SOACHA
CERTIFICADO DE TRADICION
MATRICULA INMOBILIARIA

Certificado generado con el Pin No: 2507236789118220259

Nro Matrícula: 051-142283

Pagina 2 TURNO: 2025-051-1-93101

Impreso el 23 de Julio de 2025 a las 11:08:06 AM

**"ESTE CERTIFICADO REFLEJA LA SITUACION JURIDICA DEL INMUEBLE
HASTA LA FECHA Y HORA DE SU EXPEDICION"**

No tiene validez sin la firma del registrador en la ultima página

CONSTITUCION DE FIDUCIA MERCANTIL DE NAVAS SANZ DE SANTAMARIA EDUARDO POR E. 8149 YA CITADA, ESTE ADQUIRIO POR COMPRA A AGROPECUARIA E INVERSIONES PENTA S.A., POR E. 204 DEL 25-01-91 NOTARIA 25 DE BOGOTA, CON REGISTRO AL FOLIO 050-40081955. ESTA ADQUIRIO COMO YA SE CITO. UN NOVENO PREDIO: POR CONSTITUCION DE FIDUCIA MERCANTIL DE NAVAS SANZ DE SANTAMARIA PABLO POR E. 8149 YA CITADA, ESTE ADQUIRIO POR COMPRA A AGROPECUARIA E INVERSIONES PENTA S.A., POR E. 204 DEL 25-01-91 NOTARIA 25 DE BOGOTA, CON REGISTRO AL FOLIO 050-40081953. ESTA ADQUIRIO COMO YA SE CITO. UN DECIMO PREDIO: POR CONSTITUCION DE FIDUCIA MERCANTIL DE IQUE S.C.A. POR E. 8149 YA CITADA, ESTA ADQUIRIO POR COMPRA A SANTAMARIA DE NAVAS MARIA CECILIA POR E. 6019 DEL 22-08-08 NOTARIA 6 DE BOGOTA D.C. (ESTA E. FUE ACLARADA EN CUANTO A CITAR EL VALOR INDIVIDUAL DE CADA VENTA Y SU RESPECTIVA AREA, POR E. 6399 YA CITADA) ESTA ADQUIRIO POR COMPRA A AGROPECUARIA E INVERSIONES PENTA S.A., POR E. 204 YA CITADA, CON REGISTRO AL FOLIO 050-40081954. ESTA ADQUIRIO COMO YA SE CITO. UN DECIMO PRIMER PREDIO: POR CONSTITUCION DE FIDUCIA MERCANTIL DE PARTICIPACIONES LTDA., POR E. 8149 YA CITADA, ESTA ADQUIRIO POR ADJUDICACION LIQUIDACION DE LA SOCIEDAD DE PALOS S.A. EN LIQUIDACION POR E. 8241 DEL 10-11-98 NOTARIA 1 DE SANTA FE DE BOGOTA (ESTA E. FUE ACLARADA EN CUANTO AL ADJUDICATARIO, POR E. 8951 DEL 15-12-98 NOTARIA 1 DE SANTA FE DE BOGOTA) ESTA ADQUIRIO POR COMPRA A AGROPECUARIA E INVERSIONES PENTA S.A., POR E. 204 YA CITADA, CON REGISTRO AL FOLIO 050-40081952. ESTA ADQUIRIO COMO YA SE CITO. UN DECIMO SEGUNDO PREDIO: POR CONSTITUCION DE FIDUCIA MERCANTIL DE PARTICIPACIONES LTDA., POR E. 8149 YA CITADA, ESTA ADQUIRIO POR COMPRA A AGROPECUARIA E INVERSIONES PENTA S.A., POR E. 204 YA CITADA, CON REGISTRO AL FOLIO 050-40081951. ESTA ADQUIRIO COMO YA SE CITO. UN DECIMO TERCER PREDIO: POR CONSTITUCION DE FIDUCIA MERCANTIL DE PARTICIPACIONES LTDA., POR E. 8149 YA CITADA (ESTA E. FUE ACLARADA EN CUANTO A CITAR AREA Y LINDEROS CORRECTOS DEL INMUEBLE, POR E. 3876 DEL 12-08-09 NOTARIA 45 DE BOGOTA D.C.) ESTA ADQUIRIO POR ADJUDICACION LIQUIDACION DE LA SOCIEDAD DE CHUCUTUAMA LTDA., POR E. 8242 DEL 10-11-98 NOTARIA 1 DE SANTA FE DE BOGOTA (ESTA E. FUE ACLARADA EN CUANTO AL ADJUDICATARIO DEL PREDIO, POR E. 8952 DEL 15-12-98 NOTARIA 1 DE SANTA FE DE BOGOTA) CHUCUTUAMA LTDA., ADQUIRIO POR COMPRA DERECHOS DE CUOTA A SANZ DE SANTAMARIA CARLOS, NAVAS SANZ DE SANTAMARIA PEDRO MIGUEL, EDUARDO, PABLO, LONDO/O DE SANZ DE SANTAMARIA DOLORES (LOLA) SIC, NAVAS SANZ DE SANTAMARIA JOSE, NAVAS SANZ DE SANTAMARIA CECILIA Y AGROPECUARIA E INVERSIONES PENTA S.A., POR E. 1111 DEL 22-07-76 NOTARIA 18 DE BOGOTA, NAVAS SANZ DE SANTAMARIA PEDRO MIGUEL, EDUARDO, JOSE DEL CARMEN, MARIA CECILIA Y PABLO ADQUIRIERON POR ADJUDICACION SUCESION DERECHOS DE CUOTA A SANZ DE SANTAMARIA CECILIA PAULINA SEGUN SENTENCIA DEL 05-04-74 JUZGADO 18 CIVIL DEL CIRCUITO DE BOGOTA, AGROPECUARIA E INVERSIONES PENTA S.A., ADQUIRIO POR TRANSFERENCIA DERECHOS DE CUOTA A NAVAS PARDO PEDRO Y SANZ DE SANTAMARIA CECILIA POR E. 3731 DEL 30-06-72 NOTARIA 1 DE BOGOTA, ESTOS ADQUIRIERON JUNTO CON SANZ DE SANTAMARIA CARLOS, LONDO/O DE SANZ DE SANTAMARIA DOLORES (LOLA) POR JUICIO DE PERTENENCIA SEGUN SENTENCIA DEL 13-09-71 JUZGADO 4 CIVIL DE BOGOTA, CON REGISTRO AL FOLIO 050-218907. UN DECIMO CUARTO PREDIO: POR CONSTITUCION DE FIDUCIA MERCANTIL DE NAVAS SANZ DE SANTAMARIA JOSE POR E. 8149 YA CITADA, ESTE ADQUIRIO POR COMPRA A AGROPECUARIA E INVERSIONES PENTA S.A., POR E. 204 DEL 25-01-91 NOTARIA 25 DE BOGOTA, CON REGISTRO AL FOLIO 050-40081956. ESTA ADQUIRIO COMO YA SE CITO. UN DECIMO QUINTO PREDIO: ADQUIRIO COMO YA SE CITO, CON REGISTRO AL FOLIO 050-99872. UN DECIMO SEXTO PREDIO: POR CONSTITUCION DE FIDUCIA MERCANTIL DE SANZ DE SANTAMARIA GUILLERMO POR E. 8149 YA CITADA, ESTE ADQUIRIO POR ADJUDICACION LIQUIDACION DE LA SOCIEDAD DE INVERSIONES, NEGOCIOS Y ASESORIAS



OFICINA DE REGISTRO DE INSTRUMENTOS PUBLICOS DE SOACHA
CERTIFICADO DE TRADICION
MATRICULA INMOBILIARIA

Certificado generado con el Pin No: 2507236789118220259

Nro Matrícula: 051-142283

Pagina 3 TURNO: 2025-051-1-93101

Impreso el 23 de Julio de 2025 a las 11:08:06 AM

**"ESTE CERTIFICADO REFLEJA LA SITUACION JURIDICA DEL INMUEBLE
HASTA LA FECHA Y HORA DE SU EXPEDICION"**

No tiene validez sin la firma del registrador en la ultima página

SANTRES LTDA. (EN LIQUIDACION) POR E. 6346 DEL 19-10-94 NOTARIA 5 DE SANTAFE DE BOGOTA, CON REGISTRO AL FOLIO 050-40181958. ESTA ADQUIRIO POR COMPRA A LONDO/O DE SANZ DE SANTAMARIA LOLA POR E. 1477 DEL 20-04-83 NOTARIA 4 DE BOGOTA, CON REGISTRO AL FOLIO 050-107901. UN DECIMO SEPTIMO PREDIO: POR CONSTITUCION DE FIDUCIA MERCANTIL DE GRUPO TIERRANEGRA S.A., POR E. 8149 YA CITADA, ESTE ADQUIRIO POR APORTE A LA SOCIEDAD DE GOMEZ DE CUELLAR LEONOR, CUELLAR GOMEZ LEONOR LOURDES, MARIA ELVIRA Y ERNESTO POR E. 9107 DEL 21-12-07 NOTARIA 76 DE BOGOTA D.C., ESTOS ADQUIRIERON POR ADJUDICACION EN LA SUCESION DE CUELLAR CUELLAR ERNESTO RAMON IGNACIO POR E. 1614 DEL 23-06-92 NOTARIA 44 DE SANTAFE DE BOGOTA, ESTE ADQUIRIO POR PARTICION MATERIAL CELEBRADA CON CUELLAR CUELLAR ERNESTO, MANUEL ANTONIO Y FELIPE POR E. 6619 DEL 18-12-79 NOTARIA 2 DE BOGOTA, CON REGISTRO AL FOLIO 050-539317. ESTOS ADQUIRIERON POR COMPRA A JORGE EDUARDO GRILLO Y CIA. LTDA., POR E. 6380 DEL 04-11-74 NOTARIA 2 DE BOGOTA, CON REGISTRO AL FOLIO 050-50629. UN DECIMO OCTAVO PREDIO: POR CONSTITUCION DE FIDUCIA MERCANTIL DE CUELLAR CUELLAR MANUEL ANTONIO POR E. 8149 YA CITADA, ESTE ADQUIRIO POR PARTICION MATERIAL CELEBRADA CON CUELLAR CUELLAR ERNESTO MANUEL ANTONIO Y FELIPE POR E. 6619 DEL 18-12-79 NOTARIA 2 DE BOGOTA, CON REGISTRO AL FOLIO 050-539321. ESTOS ADQUIRIERON COMO YA SE CITO. UN DECIMO NOVENO PREDIO: POR CONSTITUCION DE FIDUCIA MERCANTIL DE TRIVI/O GUTIERREZ LUIS ALBERTO POR E. 8149 YA CITADA, ESTE ADQUIRIO UN 50% SOBRE DERECHOS DE CUOTA POR COMPRA A TRIVI/O GUTIERREZ JUAN RAMON POR E. 2108 DEL 29-12-05 NOTARIA PRIMERA DE ZIPAQUIRA, ESTE ADQUIRIO JUNTO CON TRIVI/O GUTIERREZ LUIS ALBERTO POR ADJUDICACION LIQUIDACION DE LA SOCIEDAD COMERCIAL CELEBRADA CON AGROPECUARIA TRIVI/O GUTIERREZ LTDA. AGROTRIVIGUT LTDA. AGROTRIVIGUT LTDA. EN LIQUIDACION POR E. 2828 DEL 24-10-01 NOTARIA 25 DE BOGOTA D.C., ESTA ADQUIRIO POR COMPRA A TRIVI/O GUTIERREZ MARIA INES Y JUAN RAMON POR E. 5142 DEL 08-10-93 NOTARIA 20 DE SANTAFE DE BOGOTA, TRIVI/O GUTIERREZ JUAN RAMON ADQUIRIO POR COMPRA DERECHOS DE CUOTA A TRIVI/O GUTIERREZ MARTHA HELENA POR E. 16039 DEL 25-11-92 NOTARIA 27 DE SANTAFE DE BOGOTA, TRIVI/O GUTIERREZ JUAN RAMON ADQUIRIO POR COMPRA DERECHOS DE CUOTA A TRIVI/O GUTIERREZ MARIA CRISTINA POR E.17274 DEL 14-12-92 NOTARIA 27 DE SANTAFE DE BOGOTA, TRIVI/O GUTIERREZ JUAN RAMON ADQUIRIO POR ADJUDICACION LIQUIDACION DE LA SOCIEDAD CONYUGAL CELEBRADA CON VARGAS MADRID CLARA INES POR E. 849 DEL 09-02-89 NOTARIA 5 DE BOGOTA, CON REGISTRO AL FOLIO 050-539320. TRIVI/O GUTIERREZ JUAN RAMON, MARIA CRISTINA, MARIA INES Y MARTHA HELENA ADQUIRIERON POR COMPRA A CUELLAR CUELLAR FELIPE POR E. 2497 DEL 15-10-82 NOTARIA 27 DE BOGOTA, CUELLAR CUELLAR FELIPE ADQUIRIO POR PARTICION MATERIAL CELEBRADA CON CUELLAR CUELLAR ERNESTO Y MANUEL ANTONIO POR E. 6619 DEL 18-12-79 NOTARIA 2 DE BOGOTA, ESTOS ADQUIRIERON COMO YA SE CITO. (LAS ESCRITURAS 2497, 16039, 17274, 5142 Y 2828 FUERON ACLARADAS EN CUANTO QUE LO ADQUIRIDO POR ELLOS CORRESPONDE AL PREDIO LA TOMA, INSCRITOS EN LOS FOLIOS 539318 Y 539320, POR E. 7005 DEL 27-11-03 NOTARIA 6 DE BOGOTA D.C.) CON REGISTRO AL FOLIO 050-539320. UN VIGESIMO PREDIO: POR CONSTITUCION DE FIDUCIA MERCANTIL DE TRIVI/O GUTIERREZ JUAN RAMON POR E. 8149 YA CITADA, ESTE ADQUIRIO POR DIVISION MATERIAL CELEBRADA CON TRIVI/O GUTIERREZ LUIS ALBERTO POR E. 1017 DEL 27-05-06 NOTARIA 1 DE SOACHA, CON REGISTRO AL FOLIO 050-40464603. ESTOS ADQUIRIERON POR ADJUDICACION LIQUIDACION DE LA SOCIEDAD COMERCIAL CELEBRADA CON AGROPECUARIA TRIVI/O GUTIERREZ LTDA. AGROTRIVIGUT LTDA. AGROTRIVIGUT LTDA. EN LIQUIDACION POR E. 2828 YA CITADA, CON REGISTRO AL FOLIO 050-539318. ESTA ADQUIRIO COMO YA SE CITO. UN VIGESIMO PRIMER PREDIO: POR CONSTITUCION DE FIDUCIA MERCANTIL DE INVERSIONES LOS SAUCES BERMUDEZ & CIA. S.C.A., POR E. 8149 YA CITADA, ESTA ADQUIRIO POR COMPRA A BERMUDEZ SANZ



OFICINA DE REGISTRO DE INSTRUMENTOS PUBLICOS DE SOACHA
CERTIFICADO DE TRADICION
MATRICULA INMOBILIARIA

Certificado generado con el Pin No: 2507236789118220259

Nro Matrícula: 051-142283

Pagina 4 TURNO: 2025-051-1-93101

Impreso el 23 de Julio de 2025 a las 11:08:06 AM

**"ESTE CERTIFICADO REFLEJA LA SITUACION JURIDICA DEL INMUEBLE
HASTA LA FECHA Y HORA DE SU EXPEDICION"**

No tiene validez sin la firma del registrador en la ultima página

DE SANTAMARIA ANDRES Y PUYANA DE BERMUDEZ LEONOR POR E. 7174 DEL 05-12-74 NOTARIA 2 DE BOGOTA, CON REGISTRO AL FOLIO 050-174928. UN VIGESIMO SEGUNDO PREDIO: POR CONSTITUCION DE FIDUCIA MERCANTIL DE CUELLAR CUELLAR MANUEL ANTONIO, CUELLAR CUELLAR SANTIAGO Y GRUPO TIERRANEGRA S.A., POR E. 8149 YA CITADA, GRUPO TIERRANEGRA S.A. ADQUIRIO POR APOORTE A SOCIEDAD DERECHOS DE CUOTA (37.5%) DE GOMEZ DE CUELLAR LEONOR POR E. 9107 DEL 21-12-07 NOTARIA 76 DE BOGOTA D.C. ESTA ADQUIRIO POR ADJUDICACION SUCESION DERECHOS DE CUOTA (37 1/2%) DE CUELLAR CUELLAR ERNESTO RAMON IGNACIO POR E. 1614 DEL 23-06-92 NOTARIA 44 DE SANTAFE DE BOGOTA, CUELLAR CUELLAR SANTIAGO ADQUIRIO POR COMPRA DERECHOS DE CUOTA (37 1/2%) DE EL TOBOR LTDA., POR E. 2977 DEL 08-08-83 NOTARIA 27 DE BOGOTA, ESTA ADQUIRIO POR COMPRA A CUELLAR CUELLAR FELIPE POR E. 1949 DEL 02-12-82 NOTARIA 30 DE BOGOTA, ESTE ADQUIRIO JUNTO CON CUELLAR CUELLAR MANUEL ANTONIO POR PARTICION MATERIAL CELEBRADA CON CUELLAR CUELLAR ERNESTO POR E. 6619 DEL 18-12-79 NOTARIA 2 DE BOGOTA, CON REGISTRO AL FOLIO 050-539324. ESTOS ADQUIRIERON COMO YA SE CITO. UN VIGESIMO TERCER PREDIO: POR CONSTITUCION DE FIDUCIA MERCANTIL DE CUELLAR CUELLAR MANUEL ANTONIO POR E. 8149 YA CITADA, ESTE ADQUIRIO POR PARTICION MATERIAL CELEBRADA CON CUELLAR CUELLAR ERNESTO Y FELIPE POR E. 6619 YA CITADA, CON REGISTRO AL FOLIO 050-539322. ESTOS ADQUIRIERON COMO YA SE CITO. UN VIGESIMO CUARTO PREDIO: POR CONSTITUCION DE FIDUCIA MERCANTIL DE TRIVI/O GUTIERREZ LUIS ALBERTO POR E. 8149 YA CITADA, ESTE ADQUIRIO POR DIVISION MATERIAL CELEBRADA CON TRIVI/O GUTIERREZ JUAN RAMON POR E. 1017 YA CITADA, CON REGISTRO AL FOLIO 050-40464601. ESTOS ADQUIRIERON COMO YA SE CITO. UN VIGESIMO QUINTO PREDIO: POR CONSTITUCION DE FIDUCIA MERCANTIL DE PANAI S.A. POR E. 8149 YA CITADA, ESTA ADQUIRIO POR COMPRA A SANZ DE SANTAMARIA GUILLERMO POR E. 1389 DEL 13-05-97 NOTARIA 41 DE SANTAFE DE BOGOTA, ESTE ADQUIRIO POR ADJUDICACION LIQUIDACION DE LA SOCIEDAD CELEBRADA CON INVERSIONES NEGOCIOS Y ASESORIAS SANTRES LTDA. EN LIQUIDACION POR E. 6346 DEL 19-10-94 NOTARIA 5 DE SANTAFE DE BOGOTA, CON REGISTRO AL FOLIO 050-40181957. ESTA ADQUIRIO COMO YA SE CITO.

FOLIO (S) DE MAYOR EXTENSIÓN Y/O SEGREGADO (S): , 50S-40568116

DIRECCION DEL INMUEBLE

Tipo Predio: URBANO

1) DG 32 # 42 - 33 SOACHA APTO 103 TORRE 12 CO PALO ROSA

DETERMINACION DEL INMUEBLE:

DESTINACION ECONOMICA:

MATRICULA ABIERTA CON BASE EN LA(S) SIGUIENTE(S) (En caso de integración y otros)

051 - 122354

ANOTACION: Nro 001 Fecha: 25-11-2011 Radicación: 2011-111095

Doc: ESCRITURA 9047 DEL 22-11-2011 NOTARIA 72 DE BOGOTA D.C.

VALOR ACTO: \$

ESPECIFICACION: GRAVAMEN: 0204 HIPOTECA ABIERTA SIN LIMITE DE CUANTIA

VALOR CREDITO APROBADO \$400.000.000.00

PERSONAS QUE INTERVIENEN EN EL ACTO (X-Titular de derecho real de dominio,I-Titular de dominio incompleto)

DE: FIDUCIARIA BOGOTA S.A. VOCERA DEL PATRIMONIO AUTONOMO PALOROSA CONJUNTO RESIDENCIALFIDUBOGOTA S.A. NIT. 8300558977



OFICINA DE REGISTRO DE INSTRUMENTOS PUBLICOS DE SOACHA
CERTIFICADO DE TRADICION
MATRICULA INMOBILIARIA

Certificado generado con el Pin No: 2507236789118220259

Nro Matrícula: 051-142283

Pagina 5 TURNO: 2025-051-1-93101

Impreso el 23 de Julio de 2025 a las 11:08:06 AM

**"ESTE CERTIFICADO REFLEJA LA SITUACION JURIDICA DEL INMUEBLE
HASTA LA FECHA Y HORA DE SU EXPEDICION"**

No tiene validez sin la firma del registrador en la ultima página

A: BANCO DAVIVIENDA S.A.

NIT# 8600343137

ANOTACION: Nro 002 Fecha: 09-10-2012 Radicación: 2012-98286

Doc: ESCRITURA 7048 DEL 14-08-2012 NOTARIA SETENTA Y DOS DE BOGOTA D. C. VALOR ACTO: \$

ESPECIFICACION: LIMITACION AL DOMINIO: 0317 CONSTITUCION REGLAMENTO DE PROPIEDAD HORIZONTAL

PERSONAS QUE INTERVIENEN EN EL ACTO (X-Titular de derecho real de dominio,I-Titular de dominio incompleto)

A: FIDUCIARIA BOGOTA S.A.COMO VOCERA DEL PATRIMONIO AUTONOMO PALO ROSA CONJUNTO RESIDENCIAL FIDUBOGOTA S.A.

NIT.830.055.897-7

ANOTACION: Nro 003 Fecha: 16-01-2013 Radicación: 2013-3759

Doc: ESCRITURA 11205 DEL 14-12-2012 NOTARIA SETENTA Y DOS DE BOGOTA D. C. VALOR ACTO: \$666,666.66

Se cancela anotación No: 1

ESPECIFICACION: CANCELACION: 0843 CANCELACION POR VOLUNTAD DE LAS PARTES HIPOTECA

PERSONAS QUE INTERVIENEN EN EL ACTO (X-Titular de derecho real de dominio,I-Titular de dominio incompleto)

DE: BANCO DAVIVIENDA S.A.

NIT# 8600343137

A: FIDUCIARIA BOGOTA S.A. VOCERA DEL PATRIMONIO AUTONOMO PALOROSA CONJUNTO RESIDENCIALFIDUBOGOTA S.A. NIT. 8300558977

ANOTACION: Nro 004 Fecha: 16-01-2013 Radicación: 2013-3759

Doc: ESCRITURA 11205 DEL 14-12-2012 NOTARIA SETENTA Y DOS DE BOGOTA D. C. VALOR ACTO: \$39,669,000

ESPECIFICACION: MODO DE ADQUISICION: 0125 COMPRAVENTA V.I.S SUBSIDIO TORGADO POR CAFAM NO PODRA DEJAR DE HABITARLA NI VENDERLA EN UN TERMINO DE 10 A/OS A PARTEIR DE LA FECHA DE LA TRANSFERENCIA.

PERSONAS QUE INTERVIENEN EN EL ACTO (X-Titular de derecho real de dominio,I-Titular de dominio incompleto)

DE: FIDUCIARIA BOGOTA S.A. VOCERA DEL PATRIMONIO AUTONOMO PALOROSA CONJUNTO RESIDENCIALFIDUBOGOTA S.A. NIT. 8300558977

A: VARGAS LUNA ADRIANA PATRICIA

CC# 1013587487 X

ANOTACION: Nro 005 Fecha: 16-01-2013 Radicación: 2013-3759

Doc: ESCRITURA 11205 DEL 14-12-2012 NOTARIA SETENTA Y DOS DE BOGOTA D. C. VALOR ACTO: \$

ESPECIFICACION: GRAVAMEN: 0204 HIPOTECA ABIERTA SIN LIMITE DE CUANTIA CREDITO APROBADO \$ 23.000.000.

PERSONAS QUE INTERVIENEN EN EL ACTO (X-Titular de derecho real de dominio,I-Titular de dominio incompleto)

DE: VARGAS LUNA ADRIANA PATRICIA

CC# 1013587487 X

A: BANCO DAVIVIENDA S.A.

NIT# 8600343137

ANOTACION: Nro 006 Fecha: 16-01-2013 Radicación: 2013-3759

Doc: ESCRITURA 11205 DEL 14-12-2012 NOTARIA SETENTA Y DOS DE BOGOTA D. C. VALOR ACTO: \$

ESPECIFICACION: LIMITACION AL DOMINIO: 0315 CONSTITUCION PATRIMONIO DE FAMILIA



OFICINA DE REGISTRO DE INSTRUMENTOS PUBLICOS DE SOACHA
CERTIFICADO DE TRADICION
MATRICULA INMOBILIARIA

Certificado generado con el Pin No: 2507236789118220259

Nro Matrícula: 051-142283

Pagina 6 TURNO: 2025-051-1-93101

Impreso el 23 de Julio de 2025 a las 11:08:06 AM

**"ESTE CERTIFICADO REFLEJA LA SITUACION JURIDICA DEL INMUEBLE
HASTA LA FECHA Y HORA DE SU EXPEDICION"**

No tiene validez sin la firma del registrador en la ultima página

PERSONAS QUE INTERVIENEN EN EL ACTO (X-Titular de derecho real de dominio,I-Titular de dominio incompleto)

DE: VARGAS LUNA ADRIANA PATRICIA

CC# 1013587487 X

A: FAVOR SUYO, DE LOS HIJOS QUE TENGA Y DE LOS QUE LLEGARE A TENER

ANOTACION: Nro 007 Fecha: 16-01-2013 Radicación: 2013-3759

Doc: ESCRITURA 11205 DEL 14-12-2012 NOTARIA SETENTA Y DOS DE BOGOTA D. C.

VALOR ACTO: \$

ESPECIFICACION: MEDIDA CAUTELAR: 0421 DERECHO DE PREFERENCIA

PERSONAS QUE INTERVIENEN EN EL ACTO (X-Titular de derecho real de dominio,I-Titular de dominio incompleto)

DE: VARGAS LUNA ADRIANA PATRICIA

CC# 1013587487 X

A: CAJA DE COMPENSACION FAMILIAR CAFAM

ANOTACION: Nro 008 Fecha: 17-05-2023 Radicación: 2023-051-6-13141

Doc: ESCRITURA 4422 DEL 31-03-2023 NOTARIA TREINTA Y OCHO DE BOGOTA, D.C.

VALOR ACTO: \$0

ESPECIFICACION: LIMITACION AL DOMINIO: 0331 REFORMA REGLAMENTO DE PROPIEDAD HORIZONTAL MEDIANTE ESCRITURA 4422 DEL 31 DE MARZO DEL 2023 OTORGADO POR LA NOTARIA 38 DE BOGOTÁ, DONDE SE ELIMINA EL ARTÍCULO 86 DE LA ESCRITURA PÚBLICA 7048 DEL 14 DE AGOSTO DEL 2012 LA CUAL EXPRESA QUE EL CONJUNTO RESIDENCIAL PALO ROSA PROPIEDAD HORIZONTAL HACE PARTE DE LA ORGANIZACIÓN SOCIAL DE LA URBANIZACIÓN CIUDAD VERDE POR CUANTO LOS COPROPIETARIOS HAN TOMADO LA DECISIÓN DE ELIMINAR ESTE ARTÍCULO DE LA ESCRITURA DE REGLAMENTO DE UNA PROPIEDAD HORIZONTAL ELIMINANDO Y DEJANDO SIN EFECTO EL ARTICULO 86 CONTENIDO EN LA ESCRITURA PÚBLICA

PERSONAS QUE INTERVIENEN EN EL ACTO (X-Titular de derecho real de dominio,I-Titular de dominio incompleto)

A: CONJUNTO RESIDENCIAL PALO ROSA PROPIEDAD HORIZONTAL NIT 9006434917

ANOTACION: Nro 009 Fecha: 10-06-2025 Radicación: 2025-051-6-10930

Doc: ESCRITURA 2181 DEL 21-05-2025 NOTARIA PRIMERA DE SOACHA

VALOR ACTO: \$0

Se cancela anotación No: 7

ESPECIFICACION: CANCELACION: 0843 CANCELACION POR VOLUNTAD DE LAS PARTES DERECHO DE PREFERENCIA

PERSONAS QUE INTERVIENEN EN EL ACTO (X-Titular de derecho real de dominio,I-Titular de dominio incompleto)

DE: CAJA DE COMPENSACION FAMILIAR CAFAM

A: VARGAS LUNA ADRIANA PATRICIA

CC# 1013587487 X

ANOTACION: Nro 010 Fecha: 10-06-2025 Radicación: 2025-051-6-10930

Doc: ESCRITURA 2181 DEL 21-05-2025 NOTARIA PRIMERA DE SOACHA

VALOR ACTO: \$0

Se cancela anotación No: 6

ESPECIFICACION: CANCELACION: 0843 CANCELACION POR VOLUNTAD DE LAS PARTES DE PATRIMONIO DE FAMILIA

PERSONAS QUE INTERVIENEN EN EL ACTO (X-Titular de derecho real de dominio,I-Titular de dominio incompleto)

DE: VARGAS LUNA ADRIANA PATRICIA

CC# 1013587487 X



OFICINA DE REGISTRO DE INSTRUMENTOS PUBLICOS DE SOACHA
CERTIFICADO DE TRADICION
MATRICULA INMOBILIARIA

Certificado generado con el Pin No: 2507236789118220259

Nro Matrícula: 051-142283

Pagina 7 TURNO: 2025-051-1-93101

Impreso el 23 de Julio de 2025 a las 11:08:06 AM

"ESTE CERTIFICADO REFLEJA LA SITUACION JURIDICA DEL INMUEBLE
HASTA LA FECHA Y HORA DE SU EXPEDICION"

No tiene validez sin la firma del registrador en la ultima página

A: FAVOR SUYO, DE SU CONYUGE O COMPAÑERO PERMANENTE, DE SUS HIJOS MENORES ACTUALES Y DE LOS QUE LLEGAREN A TENER

NRO TOTAL DE ANOTACIONES: *10*

SALVEDADES: (Información Anterior o Corregida)

FIN DE ESTE DOCUMENTO

El interesado debe comunicar al registrador cualquier falla o error en el registro de los documentos

USUARIO: Realtech

TURNO: 2025-051-1-93101

FECHA: 23-07-2025

EXPEDIDO EN: BOGOTA

RAFAEL ENRIQUE MARIÑO SANDOVAL
REGISTRADOR SECCIONAL

SUPERINTENDENCIA
DE NOTARIADO
& REGISTRO
La guarda de la fe pública



Comprobante de pago

⬇ Pago con QR



¡Escanea este QR con Nequi para verificar tu envío al instante!

Pago en
Los Rosales Const In

¿Cuánto?
\$ 300.000,00

Fecha
24 de julio de 2025 a las 09:09 a. m.

Referencia
M2147953


VIGILADO
Superintendencia Financiera
de Colombia



ARCHIVO: LRCAJA-1112458533
avalsign.com



TRAZABILIDAD DE FIRMAS

Fechas y horas en UTC-0500 | Bogotá. Flujo de firmas Versión 1.0 AvalSign.

	Estado:	Firmado
	Documento:	LRCAJA-1112458533
	Hash documento:	c1199b4373
	Fecha creación:	2025-07-28 06:45:14

Firmas | Gestionado en Aval sign

Firmas: 1

Perito actuante:  ANDRES FERNANDO ROMERO BALAGUERA Documento: 14254793 Firmado electrónicamente en AvalSign. Token: 516075	
Puntos de autenticación: Correo electrónico: superinmobiliariac@gmail.com Celular: 3124024102 Nivel de seguridad: Validado por código único enviado por correo y MSM IP registrada de: Perito 186.28.85.111 2025-07-26 13:00:00	



Gestionado por avalsign.com

Documento firmado electrónicamente de acuerdo con la Ley 527 de 1999 y el Decreto 2364 de 2012. Trazabilidad de los datos y firmantes para garantía de la autenticidad e integridad.

Política de tratamiento de datos: <https://avalsign.com/politica>

