



QR validez del avalúo



AVALÚOS - CONSTRUCTORA - INTERVENTORÍA
Informe de Valuación de un Inmueble de uso Vivienda Urbano

Fecha del avalúo		Fecha de visita	15/07/2025
Dirigido a	Caja Promotora de Vivienda Militar y de Policía		
Dirección	CARRERA 10 BETANIA SECTOR E, PEATONAL 2, CASA 4, ETAPA 11, MANZANA C, LOTE 49		
Barrio	Betania		
Ciudad	Bucaramanga		
Departamento	Santander		
Propietario	SMIT RUEDA SERRANO		

Oficina: CI 151 #18A-34 OF. 505 Bogotá; PBX: 6019159007 Ext. 101
Página web: <https://losrosales.com/> Email: avaluos@losrosales.com
Bogotá D.C.-COLOMBIA



AVALÚOS - CONSTRUCTORA - INTERVENTORÍA

Bogotá D.C.,

Señor(es):

Caja Promotora de Vivienda Militar y de Policía

Avalúo solicitado por: CHRISTIAN FERNEY GOMEZ FLOREZ

Ciudad

Apreciado(s) Señor(es)

Atendiendo su amable solicitud, adjunto a la presente le estamos enviando el informe de Valuación correspondiente al Valor de Mercado del bien inmueble de propiedad de **SMIT RUEDA SERRANO** ubicado en la CARRERA 10 BETANIA SECTOR E, PEATONAL 2, CASA 4, ETAPA 11, MANZANA C, LOTE 49 Betania, de la ciudad de Bucaramanga.

Para la determinación del valor comercial del inmueble objeto de avalúo, de acuerdo con lo establecido en el Decreto 1420 del 24 de julio de 1998 y su correspondiente resolución reglamentaria Resolución 620 del 23 de septiembre de 2008 expedida por el Instituto Geográfico Agustín Codazzi, por la cual se establecen los procedimientos para los avalúos ordenados dentro del marco de la Ley 388 de 1997.

Según los criterios analizados, nuestro Avalúo arrojó un valor de \$96,484,234 pesos m/cte (Noventa y seis millones cuatrocientos ochenta y cuatro mil doscientos treinta y cuatro).

Atentamente,


Los Rosales Constructora Inmobiliaria S.A.S.

CESAR ALFONSO JIMENEZ QUINTERO

Oficina: Cl 151 #18A-34 OF. 505 Bogotá; PBX: 6019159007 Ext. 101
Página web: <https://losrosales.com/> Email: avaluos@losrosales.com
Bogotá D.C.-COLOMBIA

VALOR COMERCIAL						
Tipo de Área	Descripción	Área	Unidad	Valor unitario	%	Valor total
Area de Terreno		38	M2	\$1,387,743.00	54.66%	\$52,734,234.00
Area Construida		35	M2	\$1,250,000.00	45.34%	\$43,750,000.00
TOTALES					100%	\$96,484,234
Valor en letras Noventa y seis millones cuatrocientos ochenta y cuatro mil doscientos treinta y cuatro Pesos Colombianos						

Perito actuante



MARTHA CECILIA HERNANDEZ BENAVIDES
RAANro: AVAL-63479382 C.C: 63479382
Firmado electrónicamente en AvalSign.
Fecha: 2025-07-16 15:34:00

VALORES/TIPO DE AREA			INFORMACIÓN UVR	
	Terreno	Construcción	Valor UVR	1
Integral	0	0	Valor del avalúo en UVR	96,484,234.00
Proporcional	0	0	Valor asegurable	96,484,234
% valor proporcional		100	Tiempo esperado comercialización	12
Calificación garantía				
Observación calificación				
Observación				

Código	LRCAJA-1102354306	Propósito	Modelo 8-14	Tipo avalúo	valor comercial
Datos del dirigido a:					
Dirigido A	Caja Promotora de Vivienda Militar y de Policía				
Tipo identificación	NIT.	Documento	NIT 860021967-7	Email	
Datos del solicitante:					
Solicitante	CHRISTIAN FERNEY GOMEZ FLOREZ				
Tipo identificación	C.C.	Documento	1102354306	Teléfono	3165315695
Email	christian.gomez5961@correo.policia.gov.co				
Datos del propietario:					
Propietario	SMIT RUEDA SERRANO				
Tipo identificación	C.C.	Documento	63366033	Ocupante	Propietario
Datos del inmueble objeto de avalúo:					
Dirección	CARRERA 10 BETANIA SECTOR E, PEATONAL 2, CASA 4, ETAPA 11, MANZANA C, LOTE 49				
Conjunto	NO APLICA				
Ciudad	Bucaramanga	Departamento	Santander	Estrato	2
Sector	Urbano	Barrio	Betania	Ubicación	Terreno – Construcción
Tipo Inmueble	Casa	Tipo subsidio	VIP Vivienda Interes Prioritario	Sometido a PH	No
Observación	Al inmueble se llega así: CARRERA 10 BETANIA SECTOR E, PEATONAL 2, CASA 4, ETAPA 11, MANZANA C, LOTE 49				

Uso actual	Vivienda	Piso inmueble	2																										
Clase inmueble	Unifamiliar	Otro		Método evaluación	MERCADO																								
Justificación de Metodología	Para la determinación del valor comercial del inmueble objeto de avalúo, de acuerdo con lo establecido en el Decreto 1420 del 24 de julio de 1998 y su correspondiente resolución reglamentaria Resolución 620 del 23 de septiembre de 2008 expedida por el Instituto Geográfico Agustín Codazzi, por la cual se establecen los procedimientos para los avalúos ordenados dentro del marco de la Ley 388 de 1997 ; se utiliza el siguiente (s) método(s): MÉTODO DE COMPARACIÓN O DE MERCADO: Es la técnica valuatoria que busca establecer el valor comercial del bien, a partir del estudio de las ofertas o transacciones recientes, de bienes semejantes y comparables al del objeto de avalúo. Tales ofertas o transacciones deberán ser clasificadas, analizadas e interpretadas para llegar a la estimación del valor comercial.																												
<table><tr><th>ÁREAS JURÍDICAS</th><th>UND</th><th>VALOR</th></tr><tr><td>AREA DE TERRENO</td><td>M2</td><td>38</td></tr><tr><td>AREA CONSTRUIDA</td><td>M2</td><td>35</td></tr></table>			ÁREAS JURÍDICAS	UND	VALOR	AREA DE TERRENO	M2	38	AREA CONSTRUIDA	M2	35	<table><tr><th>ÁREAS CATASTRAL</th><th>UND</th><th>VALOR</th></tr><tr><td>AREA DE TERRENO</td><td>M2</td><td>38</td></tr><tr><td>AREA CONSTRUIDA</td><td>M2</td><td>35</td></tr><tr><td>AVALUO CATASTRAL 2025</td><td>PESOS</td><td>20745000</td></tr></table>			ÁREAS CATASTRAL	UND	VALOR	AREA DE TERRENO	M2	38	AREA CONSTRUIDA	M2	35	AVALUO CATASTRAL 2025	PESOS	20745000			
ÁREAS JURÍDICAS	UND	VALOR																											
AREA DE TERRENO	M2	38																											
AREA CONSTRUIDA	M2	35																											
ÁREAS CATASTRAL	UND	VALOR																											
AREA DE TERRENO	M2	38																											
AREA CONSTRUIDA	M2	35																											
AVALUO CATASTRAL 2025	PESOS	20745000																											
<table><tr><th>ÁREAS MEDIDAS EN VISITA</th><th>UND</th><th>VALOR</th></tr><tr><td>AREA DE TERRENO</td><td>M2</td><td>38</td></tr><tr><td>AREA PISO 1</td><td>M2</td><td>21</td></tr><tr><td>AREA PISO 2</td><td>M2</td><td>14</td></tr></table>			ÁREAS MEDIDAS EN VISITA	UND	VALOR	AREA DE TERRENO	M2	38	AREA PISO 1	M2	21	AREA PISO 2	M2	14	<table><tr><th>ÁREAS VALORADAS</th><th>UND</th><th>VALOR</th></tr><tr><td>AREA DE TERRENO</td><td>M2</td><td>38</td></tr><tr><td>AREA PISO 1</td><td>M2</td><td>21</td></tr><tr><td>AREA PISO 2</td><td>M2</td><td>14</td></tr></table>			ÁREAS VALORADAS	UND	VALOR	AREA DE TERRENO	M2	38	AREA PISO 1	M2	21	AREA PISO 2	M2	14
ÁREAS MEDIDAS EN VISITA	UND	VALOR																											
AREA DE TERRENO	M2	38																											
AREA PISO 1	M2	21																											
AREA PISO 2	M2	14																											
ÁREAS VALORADAS	UND	VALOR																											
AREA DE TERRENO	M2	38																											
AREA PISO 1	M2	21																											
AREA PISO 2	M2	14																											
<table><tr><th>ÁREAS POR NORMA</th><th></th><th>VALOR</th></tr><tr><td>Indice ocupación</td><td></td><td>0</td></tr><tr><td>Indice construcción</td><td></td><td>0</td></tr></table>			ÁREAS POR NORMA		VALOR	Indice ocupación		0	Indice construcción		0																		
ÁREAS POR NORMA		VALOR																											
Indice ocupación		0																											
Indice construcción		0																											
Forma Geometrica	Rectangular	Frente	3,5																										
Fondo	11	Relación frente fondo	0,3181																										
Perspectivas de valoración	De acuerdo a las condiciones del sector y a la dinámica de mercado del mismo, se consideran perspectivas de valoración medias																												
Actualidad edificadora	No se observó actividad edificadora en su entorno inmediato.																												
Comportamiento Oferta y Demanda	Del análisis del segmento del mercado relativo a los inmuebles comparables con el que se valora se deduce que la oferta en la zona es media, y se considera que la demanda es media.																												

Acuerdo Decreto	ACUERDO 011 DEL 21 DE MAYO DE 2014 POT BGA 2014-2027
Area Del Lote	38
Forma Del Lote	Rectangular
Topografia	Plana
# Unidades Predios(Predios subdivididos fisicamente)	1
Clasificacion Del Suelo	Urbano
Uso Principal Norma	Residencial
Observaciones Reglamentación urbanística:	ACUERDO 011 DEL 21 DE MAYO DE 2014 POT BGA 2014-2027

Consulta Catastral y/o Predial

FICHA PREDIAL N° 2386830 - NORMAL

1

INFORMACIÓN GENERAL

Nro ficha - 2386830

INFORMACIÓN DEL PREDIO

Municipio:

[001] - BUCARAMANGA

Corregimiento:

Casco Urbano

Manzana/Vereda:

MNZ-0413

Característica:

IGAC 8

Tipo predio:

No disponible

Destino:

HABITACIONAL

Cédula catastral:

0011001009041300048000000000

Número Predial Anterior:

680010109004130048000

NPN:

680010109000004130048000000000

Código Homologado:

BT00019WFD

Nupre:

No disponible

Zona:

URBANO

Sector:

[009] - SECTOR 9

Predio:

00048

Informalidad:

No

Estrato:

No disponible

Ver Predio:

EXPORTAR

Seleccione

DIRECCIONES DEL PREDIO

Principal	Tipo	Dirección
SI	Real	K 10 BETANIA SEC E PEAT 2 CS 4 ET

2

INFORMACIÓN DE ÁREAS

Áreas Alfanuméricas

Área Total Lote:

38 m²

Área Construida Privada:

35 m²

Áreas Geográficas

Área Total:

38,43 m²

3

INFORMACIÓN DEL ASPECTO ECONÓMICO

4

INFORMACIÓN DE CONSTRUCCIONES Y MEJORAS

ESCRITURAS				
Nro. escritura	Tipo	Fecha	Notaria	Ciudad
531	EscrituraDePropiedad	26/02/2018	3	Bucaramanga

MATRÍCULAS			
Nro. Matrícula	Fecha	Cédula catastral	Detalle
300-325263	09/07/2025	68001010900420012000	Casa

Observación	No se observan limitaciones jurídicas en los documentos suministrados.
-------------	--

Observación	El inmueble no cuenta con parqueadero ni depósito asignados.
-------------	--

SERVICIOS PÚBLICOS			AMOBLAMIENTO URBANO		
	Sector	Inmueble		Sector	
Energía	SI	SI	Alumbrado	SI	
Acueducto	SI	SI	Arborizacion	SI	
Alcantarillado	SI	SI	Alamedas	SI	
Gas	SI	SI	Ciclo rutas	NO	
CARACTERISTICAS					
Uso predominante	Residencial	Área de actividad	Residencial.	Demanda / Interés	Media
Estrato	2	Barrio legal	Si	Topografia	Plana
Transporte	Bueno	Condiciones de salubridad	Bueno		
EQUIPAMIENTO			VIAS, ANDENES Y SARDINELES		

	Nivel	Nivel Distancia		Sector	Conservación
Zonas recreativas	Bueno	0-100	Andenes	SI	Bueno
Áreas verdes	Bueno	0-100	Sardineles	SI	Bueno
Estacionamiento	Bueno	0-100	Vías pavimentadas	SI	Bueno
Asistencial	Bueno	mas de 500	Tipo de vía	Peatonal	
Escolar	Bueno	100-200			
Comercial	Bueno	mas de 500			
IMPACTO AMBIENTAL					
Aire	NO	Basura	NO	Inseguridad	NO
Ruido	NO	Aguas	NO	Otro	NO
Observación:	No se observan afectaciones ambientales, de orden público o de seguridad negativas, más que las normales del municipio.				

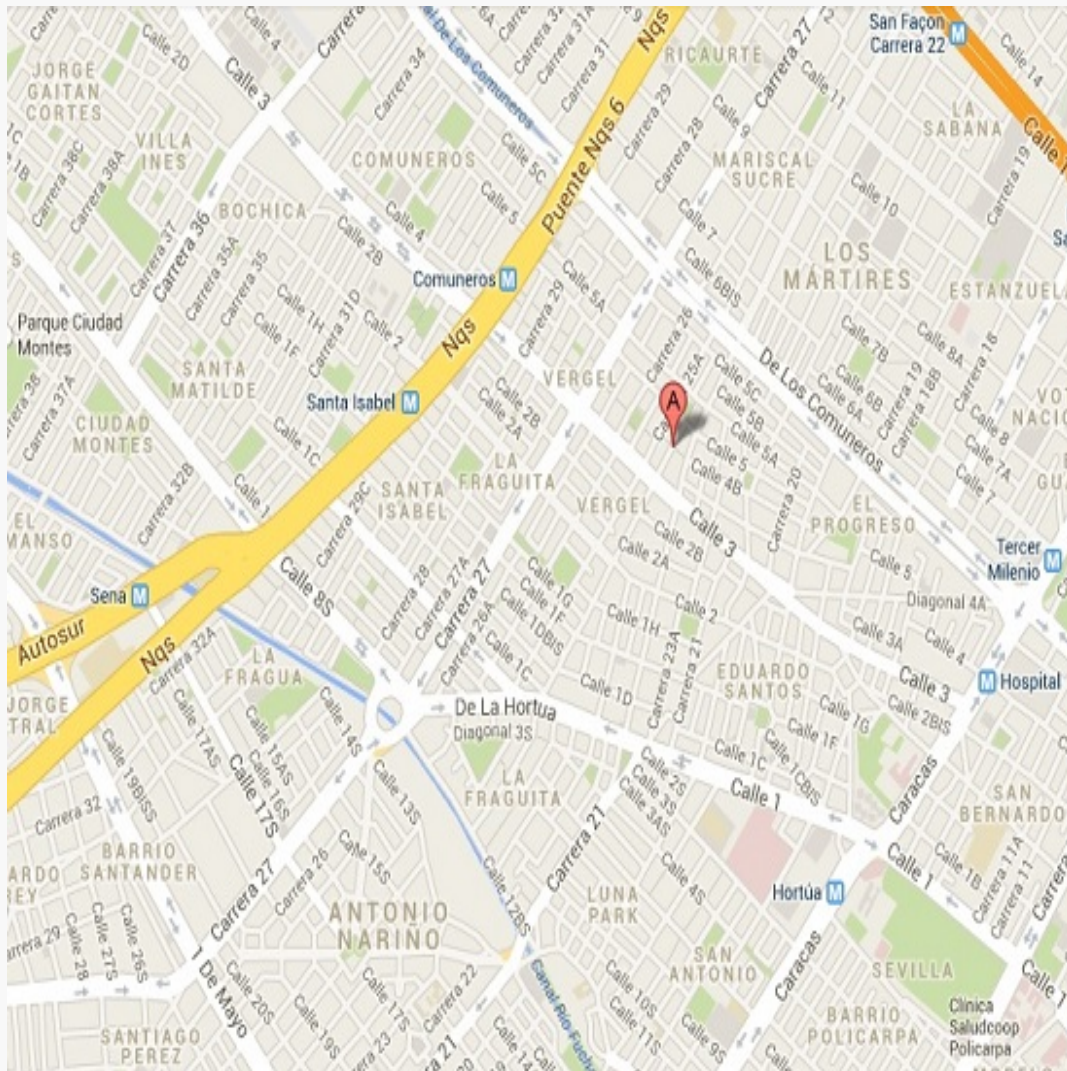
Estado de la conservación	Bueno	Estructura	Tradicional	Estructura reforzada	NO DISPONIBLE
Material construcción	Ladrillo	Tipo estructura	Mampostería Confinada		
Daños por Sismos	No disponibles	Ajustes sismos resistentes	NO	Cubierta	teja de fibrocemento
Fachada	ladrillo a la vista	Ancho fachada	3-6 metros	Irregularidad planta	No
Irregularidad altura	No	Tipología vivienda	Casa Continua	Otro tipología vivienda	
Año construcción	2008	Edad Inmueble	17 años	Vida útil	100 años
Estado construcción	Usada	%Avance	100		
Licencia construcción	Sin información				
Observación	Estructura en aparente buen estado de conservación, en el momento de la visita.				

INFORMACIÓN DEPENDENCIAS					
Sala	1	Comedor	1	Cocina	Sencilla
Baños Sociales	0	Patio interior	1	Habitaciones	1
Closet	0	Baños privados	1	Estar	0
Bodega	0	Estudio	0	Cuarto servicio	0
Baños servicio	0	Zona ropas	1	Local	0
Balcón	0	Jardín	No	Zona verde	No

Oficina	0	Ventilación	Bueno	Iluminación	Bueno
Observación	Casa. Consta de: sala: 1, Comedor: 1, Cocina: Sencilla, Patio interior: 1, Habitaciones: 1, Baño privado: 1, Zona ropas: 1, Ventilación: Bueno, Iluminación: Bueno				

	Sala	Comedor	Cocina	Baño	Piso	Techo	Muro	Carpintería
Calidad	Normal	Normal	Normal	Normal	Normal	Normal	Normal	Normal
Estado	Bueno.	Bueno.	Bueno.	Bueno.	Bueno.	Bueno.	Bueno.	Bueno.
Observación	Acabados en buen estado de conservación y mantenimiento.							

Dirección: CARRERA 10 BETANIA SECTOR E, PEATONAL 2, CASA 4, ETAPA 11, MANZANA C, LOTE 49 | Betania | Bucaramanga | Santander



LATITUD

MAGNA SIRGAS: 7.151269
GEOGRAFICAS : 7° 9' 4.5684''

LONGITUD

MAGNA SIRGAS: -73.142196
GEOGRAFICAS : 73° 8' 31.905''

#	DIRECCION	VALOR VENTA	NEG	VALOR DEPURADO	TELEFONO	TERRENO M2	TAMANO CONSTRUCCI ON M2	VALOR CONSTRUCCION M2	VALOR CONSTRUCCION
1	Norte - Bucaramanga	\$250,000,000	0.95	\$237,500,000	(607) 6839538	80	80	\$1,500,000	\$120,000,000
2	La Feria	\$200,000,000	0.95	\$190,000,000	3017994460	45	96	\$1,300,000	\$124,800,000
3	La Juventud	\$125,000,000	0.95	\$118,750,000	https://casas.waa2.com.co/detail?id=9e26ee9e15c5b4849e9ccd70ec7b19e3&q=casa%20norte%20bucaramanga&ty	35	60	\$1,200,000	\$72,000,000
4	La Feria	\$150,000,000	0.95	\$142,500,000	(607) 6430034	42	88	\$1,000,000	\$88,000,000
Del inmueble						38	35		

#	TOTAL SIN CONSTRUCCION	TERRENO M2	FACTOR TAMANO	FACTOR UBICACION	FACTOR HOMOLOGADO	RESULTADOS
1	\$117,500,000	\$1,468,750	1.0	1.0	1.00	\$1,468,750.00
2	\$65,200,000	\$1,448,889	1.0	1.0	1.00	\$1,448,888.89
3	\$46,750,000	\$1,335,714	1.0	1.0	1.00	\$1,335,714.29
4	\$54,500,000	\$1,297,619	1.0	1.0	1.00	\$1,297,619.05
					PROMEDIO	\$1,387,743
					DESV. STANDAR	\$83,925.10
					COEF. VARIACION	6.05%

TERRENO	ADOPTADOM2	\$1,387,743.00	AREA	38	TOTAL	\$52,734,234.00
CONSTRUCCION	ADOPTADOM2	\$1,250,000.00	AREA	35	TOTAL	\$43,750,000.00
VALOR TOTAL	\$96,484,234.00					

Observaciones:
Enlaces:

1.-<https://www.fincaraiz.com.co/casa-en-venta-en-bucaramanga/192364248>

2.-<https://www.fincaraiz.com.co/casa-en-venta-en-la-feria-bucaramanga/4256605>

3.-<https://casas.waa2.com.co/detail?id=9e26ee9e15c5b4849e9ccd70ec7b19e3&q=casa%20norte%20bucaramanga&type=sale>

4.-<https://www.fincaraiz.com.co/casa-en-venta-en-la-feria-bucaramanga/191447348>

Plano

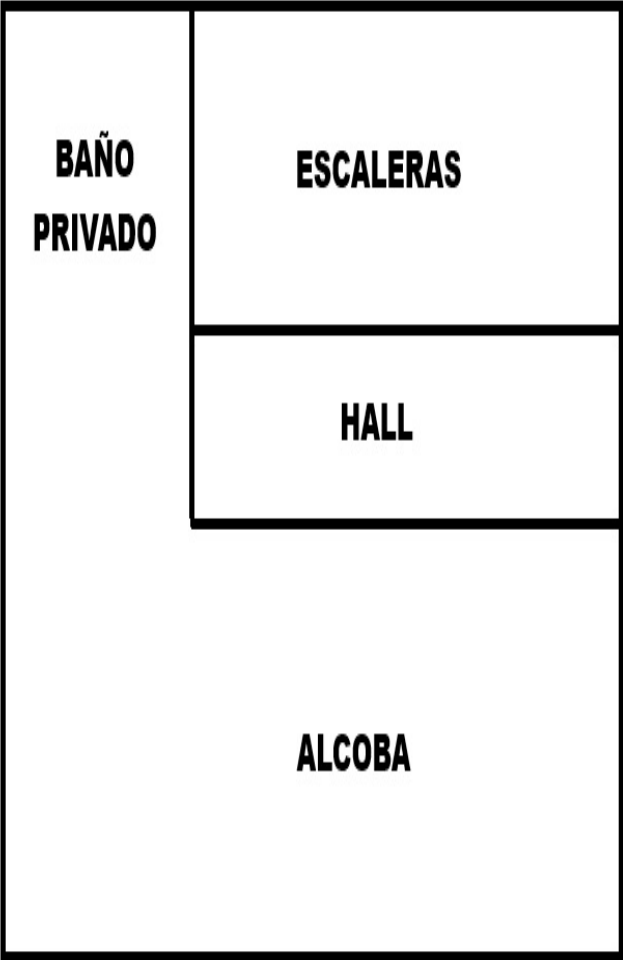
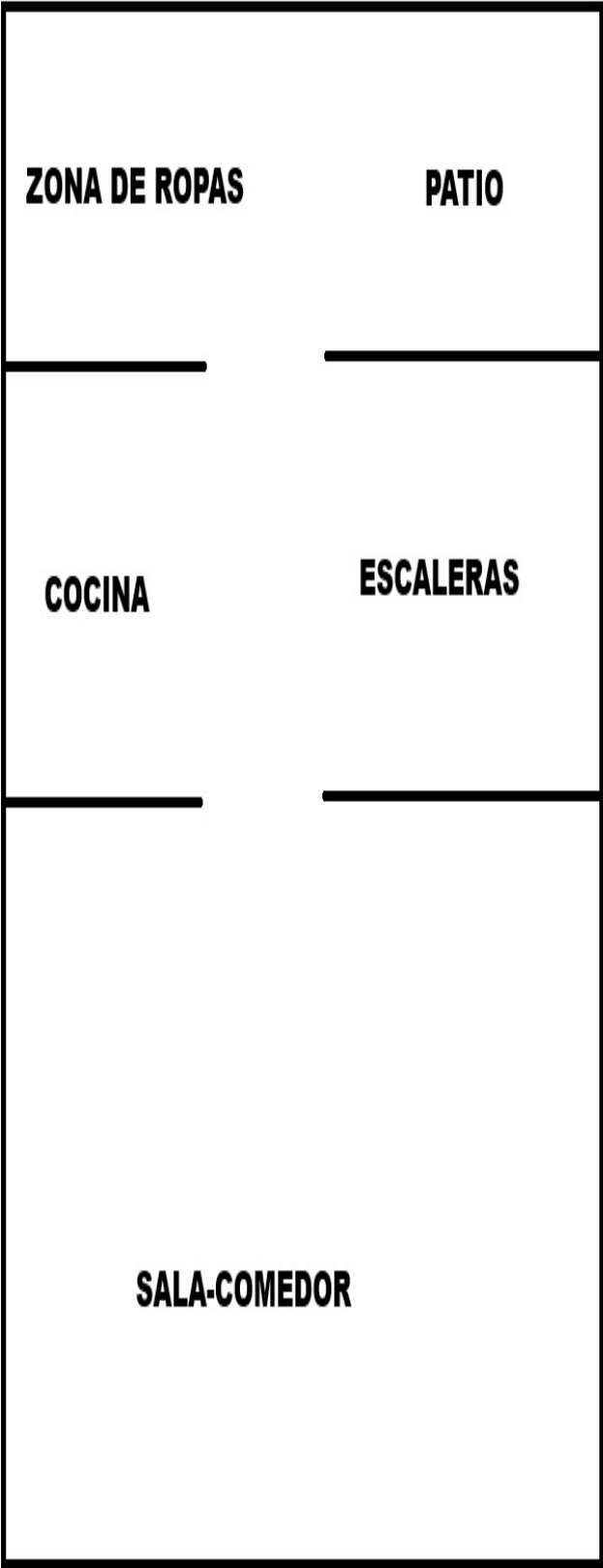


Foto Selfie



Vía frente al inmueble



Vía frente al inmueble



Contador de Energia



Contador de Agua



Contador de Gas



Fachada del Inmueble



Nomenclatura



Puerta de entrada



Sala Comedor



Cocina



Zona de Ropas



Escalera del inmueble




Habitación 1



Baño Privado Hab 1



Patio Interior



VOCABULARIO: PRECIO: Es un término que se utiliza para la cuantía que se solicita, ofrece o paga por un bien o servicio. El precio de venta es un hecho histórico. **COSTO:** es el precio pagado por los bienes y servicios o la cantidad exigida para crear o producir el bien o el servicio. **MERCADO:** un mercado es el entorno en el que se comercializan bienes y servicios entre compradores y vendedores a través de un mecanismo de precios. --- **AVALÚO:** Es el estudio o proceso mediante el cual se estima y documenta el valor de un bien o bien inmueble, servicio, actividad, cosa u objeto, de acuerdo a la apreciación personal expresada por un profesional que cuenta con los conocimientos técnicos, aplique normas y procedimientos generalmente aceptados en esta especialidad. --- **VALOR COMERCIAL:** Es el precio más probable en que se podría comercializar un bien, en las circunstancias prevalecientes a la fecha del avalúo, en un plazo razonable de exposición, en una transacción llevada a cabo entre un oferente y un demandante libre de presiones, bien informados.

ABREVIACIONES: Apartamento: APTO ó AP --- TORRE: TO --- LOTE: LO --- CASA: CS o CA --- AVENIDA: AV --- CALLE: CL --- CARRERA: CRA ó KR--- Diagonal: Diag. --- Conjunto: CJ --- Edificio: ED --- Residencial: Res --- Etapa: ET --- SIN Estrato: SE---Matrícula inmobiliaria: M.I.--- Certificado de libertad y tradición: CLT---- SIN INFORMACIÓN: S/I

----- **METODOLOGÍA:** Para la determinación del valor comercial del inmueble objeto de avalúo, de acuerdo con lo establecido en el **Decreto 1420 del 24 de julio de 1998** y su correspondiente resolución reglamentaria **Resolución 620 del 23 de septiembre de 2008** expedida por el Instituto Geográfico Agustín Codazzi, por la cual se establecen los procedimientos para los avalúos ordenados dentro del marco de la **Ley 388 de 1997**:

1. Método de comparación o de mercado: Es la técnica valuatoria que busca establecer el valor comercial del bien, a partir del estudio de las ofertas o transacciones recientes, de bienes semejantes y comparables al del objeto de avalúo. Tales ofertas o transacciones deberán ser clasificadas, analizadas e interpretadas para llegar a la estimación del valor comercial.

2. Método de capitalización de rentas o ingresos: Es la técnica valuatoria que busca establecer el valor comercial de un bien, a partir de las rentas o ingresos que se puedan obtener del mismo bien, o inmuebles semejantes y comparables por sus características físicas, de uso y ubicación, trayendo a valor presente la suma de los probables ingresos o rentas generadas en la vida remanente del bien objeto de avalúo, con una tasa de capitalización o interés.

3. Método de costo de reposición: Es el que busca establecer el valor comercial del bien objeto de avalúo a partir de estimar el costo total de la construcción a precios de hoy, un bien semejante al del objeto de avalúo, y restarle la depreciación acumulada. Para la depreciación de las construcciones se deben emplear modelos continuos y no los discontinuos o en escalera. Deberá adoptarse un sistema que tenga en cuenta la edad y el estado de conservación, tal como lo establece Fitto y Corvini.

4-) Método o técnica Residual: Es el que busca establecer el valor comercial del bien, normalmente para el terreno, a partir de estimar el monto total de las ventas de un proyecto de construcción, acorde con la reglamentación urbanística vigente y de conformidad con el mercado del bien final vendible, en el terreno objeto de avalúo. Este método (técnica) debe desarrollarse bajo el principio de mayor y mejor uso.

El valuador confirma que: el informe de valuación es confidencial para las partes, hacia quien está dirigido o sus asesores profesionales, para el propósito específico del encargo; no se acepta ninguna responsabilidad ante ninguna tercera parte, y el valuador no acepta ninguna responsabilidad por la utilización inadecuada del informe. Se prohíbe la publicación del informe en todo o en parte, o cualquier referencia al mismo, o a las cifras de valuación contenidas en él, o los nombres y afiliación profesional de los valuadores, sin el consentimiento escrito del Valuador. ---- **El profesional que firma** declara que no tiene hoy, ni espera tener en el futuro, interés en la propiedad valorada; ni participación en los usos que se hagan del avalúo, ni con las personas que participen en la operación. Ha inspeccionado el inmueble personalmente y/o su equipo de trabajo con RAA vigente, y la información es la observada; los inconvenientes y limitaciones que pueda tener el bien y su

vecindario, están mencionados. Además, se mantendrá un nivel de confidencialidad, acorde a las exigencias de **Los Rosales Constructora Inmobiliaria S.A.S.** ----No es responsabilidad del valuador, el uso de este informe, para un fin distinto al que fue solicitado. --- **La valuación se llevó a cabo conforme a un código de ética** y normas de conducta. El Valuador ha cumplido los requisitos de formación de su profesión. Se adjunta el registro RAA de evaluador en el presente informe. Las descripciones de hechos presentadas en el informe son correctas hasta donde el Valuador alcanza a conocer. Los análisis y resultados solamente se ven restringidos por las hipótesis y condiciones restrictivas que se describen en el informe.

La compañía valuadora así como el valuador no serán responsables de la veracidad de la información urbanística que afecte o haya afectado el inmueble objeto del predio en el momento de la realización del avalúo. El evaluador deberá dejar consignadas las inconsistencias que observe. --- **La compañía valuadora** así como el valuador no serán responsables de la veracidad de la información y ubicación del bien, informada por el solicitante; los antecedentes de propiedad asentados en el presente Avalúo es la contenida en la documentación oficial proporcionada por el solicitante del propio Avalúo y/o propietario del bien a valorar y/o entidad pública o privada solicitante del avalúo, la cual asumimos como correcta y se recibe de buena fe. Entre ella, podemos mencionar la escritura de propiedad o propiedad horizontal, certificado de libertad y tradición, entre otros. --- **El presente Avalúo es de USO exclusivo del(os) solicitante(s)** para el destino o propósito expresado en el mismo, por lo que no podrá ser utilizado para fines distintos. ---- **La presente tasación no constituye un dictamen estructural, de cimentación, de hidrología, de suelos, de sismología,** o de cualquier otra rama de la ingeniería civil o la arquitectura, por lo tanto, no puede ser utilizado para fines relacionados con esas ramas ni se asume responsabilidad por vicios ocultos u otras características del inmueble que no puedan ser apreciadas en una visita normal de inspección física para efectos de tasación. Incluso cuando se aprecien algunas características que puedan constituir anomalías con respecto al estado de conservación normal -**según la vida útil consumida** de un inmueble o a su estructura, el valuador no asume mayor responsabilidad que así indicarlo cuando son detectadas, ya que aunque se presenten estados de conservación malos o ruinosos, es obligación del perito realizar la tasación según los criterios y normas vigentes y aplicables según el propósito del mismo. -- **No se han tenido** en cuenta en la elaboración del presente informe, posibles contingencias o afectaciones de orden jurídico, tales como: Titulación, Modos de Adquisición de Dominio, limitaciones de dominio, Contratos de Tenencia, Demandas Pendientes y en general cualquier asunto de carácter legal. El valor asignado se entiende como valor presente del inmueble tal y como se encontraba al momento de efectuar la visita de inspección. **Por tales motivos, el presente avalúo, no representa en ninguno de los casos un estudio de títulos.** --- Los valores comerciales asignados a los inmuebles, tienen que ver directamente con el área determinada en los documentos públicos suministrados por el interesado y/o áreas susceptibles de legalizar de acuerdo a la normatividad aplicable. --**Vigencia del avalúo: decretos 1420/1998 y 422/2000**, expedidos por el Ministerio de Hacienda y Crédito Público y ministerio de Desarrollo Económico, el presente avalúo tiene una **vigencia de un año**, contado desde la fecha expedición, siempre y cuando las condiciones físicas, intrínsecas, extrínsecas y normativas del inmueble valuado, no sufran cambios significativos, así como tampoco se presenten variaciones representativas del mercado inmobiliario comparable. Por otra parte, el **Decreto 145/2000**, "por medio del cual se establecen las condiciones de los créditos de vivienda individual a largo plazo, el avalúo practicado para tal fin, debe encontrarse dentro de los **seis (6) meses** anteriores al otorgamiento del crédito" --- **FAVORABILIDAD:** La finalidad de un proceso valuatorio, es dar valor, por tal motivo cuando se da un concepto de favorabilidad, este está sujeto al cumplimiento de las políticas exigidas por la entidad a la que se le está dirigiendo el avalúo, la cual establece los requisitos para dar un concepto, de acuerdo a los requerimientos internos de dicha entidad. La favorabilidad es un concepto independiente al valor del avalúo, el cual no se afecta por dicho concepto. NO es responsabilidad del perito y/o de Los Rosales dicho concepto, el cual se aporta de buena fe, es responsabilidad de a quien se dirige el avalúo verificar de acuerdo a sus políticas.

FINAL DEL INFORME AVALÚO LRCAJA-1102354306



PIN de Validación: b7500a14



Autorreguladora de Avaluadores ARAV (antes ANAV)
NIT: 900870027-5

Entidad Reconocida de Autorregulación mediante la Resolución 26408 del 19 de Abril de 2018 de la Superintendencia de Industria y Comercio

El señor(a) MARTHA CECILIA HERNANDEZ BENAVIDES, identificado(a) con la Cédula de ciudadanía No. 63479382, se encuentra inscrito(a) en el Registro Abierto de Avaluadores, desde el 05 de Febrero de 2019 y se le ha asignado el número de avaluador AVAL-63479382.

Al momento de expedición de este certificado el registro del señor(a) MARTHA CECILIA HERNANDEZ BENAVIDES se encuentra inscrito en las siguientes categorías y alcances:

Categoría 1 Inmuebles Urbanos

Alcance

- Casas, apartamentos, edificios, oficinas, locales comerciales, terrenos y bodegas situados total o parcialmente en áreas urbanas, lotes no clasificados en la estructura ecológica principal, lotes en suelo de expansión con plan parcial adoptado.

Fecha de inscripción
05 Feb 2019

Régimen
Régimen Académico

Categoría 2 Inmuebles Rurales

Alcance

- Terrenos rurales con o sin construcciones, como viviendas, edificios, establos, galpones, cercas, sistemas de riego, drenaje, vías, adecuación de suelos, pozos, cultivos, plantaciones, lotes en suelo de expansión sin plan parcial adoptado, lotes para el aprovechamiento agropecuario y demás infraestructura de explotación situados totalmente en áreas rurales.

Fecha de inscripción
05 Feb 2019

Régimen
Régimen Académico

Categoría 3 Recursos Naturales y Suelos de Protección

Alcance

- Bienes ambientales, minas, yacimientos y explotaciones minerales. Lotes incluidos en la estructura ecológica principal, lotes definidos o contemplados en el Código de recursos Naturales Renovables y daños ambientales.

Fecha de inscripción
23 Dic 2021

Régimen
Régimen Académico



PIN de Validación: b7500a14



Categoría 4 Obras de Infraestructura

Alcance

- Estructuras especiales para proceso, puentes, túneles, acueductos y conducciones, presas, aeropuertos, muelles y demás construcciones civiles de infraestructura similar.

Fecha de inscripción
05 Feb 2019

Régimen
Régimen Académico

Categoría 6 Inmuebles Civiles

Alcance

- Incluye centros comerciales, hoteles, colegios, hospitales, clínicas y avance de obras. Incluye todos los inmuebles que no se clasifiquen dentro de los numerales anteriores.

Fecha de inscripción
05 Feb 2019

Régimen
Régimen Académico

Categoría 7 Maquinaria Fija, Equipos y Maquinaria Móvil

Alcance

- Equipos eléctricos y mecánicos de uso en la industria, motores, subestaciones de planta, tableros eléctricos, equipos de generación, subestaciones de transmisión y distribución, equipos e infraestructura de transmisión y distribución, maquinaria de construcción, movimiento de tierra, y maquinaria para producción y proceso. Equipos de cómputo: Microcomputadores, impresoras, monitores, módems y otros accesorios de estos equipos, redes, main frames, periféricos especiales y otros equipos accesorios de estos. Equipos de telefonía, electromedicina y radiocomunicación. Transporte Automotor: vehículos de transporte terrestre como automóviles, camperos, camiones, buses, tractores, camiones y remolques, motocicletas, motociclos, mototriciclos, cuatrimotos, bicicletas y similares.

Fecha de inscripción
05 Feb 2019

Régimen
Régimen Académico

Categoría 8 Maquinaria y Equipos Especiales

Alcance

- Naves, aeronaves, trenes, locomotoras, vagones, teleféricos y cualquier medio de transporte diferente del automotor descrito en la clase anterior.

Fecha de inscripción
05 Feb 2019

Régimen
Régimen Académico



PIN de Validación: b7500a14



Categoría 10 Semovientes y Animales

Alcance

- Semovientes, animales y muebles no clasificados en otra especialidad.

Fecha de inscripción
05 Feb 2019

Régimen
Régimen Académico

Categoría 11 Activos Operacionales y Establecimientos de Comercio

Alcance

- Revalorización de activos, inventarios, materia prima, productos en proceso y producto terminado. Establecimientos de comercio.

Fecha de inscripción
23 Dic 2021

Régimen
Régimen Académico

Categoría 12 Intangibles

Alcance

- Marcas, patentes, secretos empresariales, derechos autor, nombres comerciales, derechos deportivos, espectro radioeléctrico, fondo de comercio, prima comercial y otros similares.

Fecha de inscripción
23 Dic 2021

Régimen
Régimen Académico

Categoría 13 Intangibles Especiales

Alcance

- Daño emergente, lucro cesante, daño moral, servidumbres, derechos herenciales y litigiosos y demás derechos de indemnización o cálculos compensatorios y cualquier otro derecho no contemplado en las clases anteriores.

Fecha de inscripción
23 Dic 2021

Régimen
Régimen Académico



PIN de Validación: b7500af4



Los datos de contacto del Avaluador son:

Ciudad: FLORIDABLANCA, SANTANDER
 Dirección: CARRERA 34 N° 119 - 22, APTO. 302, BARRIO NIZA
 Teléfono: 3102444394
 Correo Electrónico: marthaceci2233@gmail.com

Títulos Académicos, Certificados de Aptitud Ocupacional y otros programas de formación:

Técnico laboral por competencias en Avalúos de bienes muebles (maquinaria y equipo) e inmuebles urbanos, rurales y especiales - Tecni-Incas
 Técnico laboral por competencias en Técnico en avalúos - Incatec

Que en los archivos de antecedentes de procesos disciplinarios de la ERA Autorreguladora de Avaluadores ANAV (antes ARAV) no aparece sanción disciplinaria alguna contra el(la) señor(a) MARTHA CECILIA HERNANDEZ BENAVIDES, de identificación con Cédula de ciudadanía No. 63479382.

El(la) señor(a) MARTHA CECILIA HERNANDEZ BENAVIDES se encuentra al día con el pago sus derechos de registro, así como con la cuota de autorregulación con Autorreguladora de Avaluadores ARAV (antes ANAV).

Con el fin de que el destinatario pueda verificar este certificado se le asignó el siguiente código de QR, y puede escanearlo con un dispositivo móvil u otro dispositivo lector con acceso a internet, descargando previamente una aplicación de digitalización de código QR que son gratuitas. La verificación también puede efectuarse ingresando el PIN directamente en la página de RAA <http://www.raa.org.co>. Cualquier inconsistencia entre la información acá contenida y la que reporte la verificación con el código debe ser inmediatamente reportada a Autorreguladora de Avaluadores ARAV (antes ANAV).



PIN DE VALIDACIÓN

b7500af4

El presente certificado se expide en la República de Colombia de conformidad con la información que reposa en el Registro Abierto de Avaluadores RAA., a los veinticuatro (24) días del mes de Junio del 2025 y tiene vigencia de 30 días calendario, contados a partir de la fecha de expedición.



Firma: _____
 Antonio Heriberto Salcedo Pizarro
 Representante Legal