



QR validez del avalúo



AVALÚOS - CONSTRUCTORA - INTERVENTORÍA
Informe de Valuación de un Inmueble de uso Vivienda Urbano

| | | | |
|------------------|---|-----------------|------------|
| Fecha del avalúo | | Fecha de visita | 08/07/2025 |
| Dirigido a | Caja Promotora de Vivienda Militar y de Policía | | |
| Dirección | KR 18 122 82 AP 303, KR 18 122 82 GJ 14 | | |
| Barrio | SANTA BARBARA OCCIDENTAL | | |
| Ciudad | Bogotá D.C. | | |
| Departamento | Cundinamarca | | |
| Propietario | ESCOBAR FERNANDEZ ADRIANA MARCELA/MU/OZ REYES JORGE JESUS | | |

Oficina: CI 151 #18A-34 OF. 505 Bogotá; PBX: 6019159007 Ext. 101
Página web: <https://losrosales.com/> Email: avaluos@losrosales.com
Bogotá D.C.-COLOMBIA



AVALÚOS - CONSTRUCTORA - INTERVENTORÍA

Bogotá D.C.,

Señor(es):

Caja Promotora de Vivienda Militar y de Policía

Avalúo solicitado por: JIMMY SALAZAR DUQUE

Ciudad

Apreciado(s) Señor(es)

Atendiendo su amable solicitud, adjunto a la presente le estamos enviando el informe de Valuación correspondiente al Valor de Mercado del bien inmueble de propiedad de **ESCOBAR FERNANDEZ ADRIANA MARCELA/MU/OZ REYES JORGE JESUS** ubicado en la KR 18 122 82 AP 303, KR 18 122 82 GJ 14 SANTA BARBARA OCCIDENTAL, de la ciudad de Bogotá D.C..

Para la determinación del valor comercial del inmueble objeto de avalúo, de acuerdo con lo establecido en el Decreto 1420 del 24 de julio de 1998 y su correspondiente resolución reglamentaria Resolución 620 del 23 de septiembre de 2008 expedida por el Instituto Geográfico Agustín Codazzi, por la cual se establecen los procedimientos para los avalúos ordenados dentro del marco de la Ley 388 de 1997.

Según los criterios analizados, nuestro Avalúo arrojó un valor de \$596,679,657 pesos m/cte (Quinientos noventa y seis millones seiscientos setenta y nueve mil seiscientos cincuenta y siete).

Atentamente,


Los Rosales Constructora Inmobiliaria S.A.S.

CESAR ALFONSO JIMENEZ QUINTERO

Oficina: Cl 151 #18A-34 OF. 505 Bogotá; PBX: 6019159007 Ext. 101
Página web: <https://losrosales.com/> Email: avaluos@losrosales.com
Bogotá D.C.-COLOMBIA

| VALOR COMERCIAL | | | | | | |
|---|-------------|-------|--------|----------------|--------|------------------|
| Tipo de Área | Descripción | Área | Unidad | Valor unitario | % | Valor total |
| Area Privada | apto 303 | 89.21 | M2 | \$6,352,199.00 | 94.97% | \$566,679,672.79 |
| Area Privada | garaje 14 | 20.94 | M2 | \$1,432,664.00 | 5.03% | \$29,999,984.16 |
| TOTALES | | | | | 100% | \$596,679,657 |
| Valor en letras Quinientos noventa y seis millones seiscientos setenta y nueve mil seiscientos cincuenta y siete Pesos Colombianos | | | | | | |

Perito actuante



CESAR ALEJANDRO JIMENEZ VERA
RAANro: AVAL-1125758225 C.C: 1125758225
Firmado electrónicamente en AvalSign.
Fecha: 2025-07-09 09:50:00

| VALORES/TIPO DE AREA. | | | INFORMACIÓN UVR | |
|--------------------------|---------|--------------|----------------------------------|----------------|
| | Terreno | Construcción | Valor UVR | 1 |
| Integral | 0 | 0 | Valor del avalúo en UVR | 596,679,656.95 |
| Proporcional | 0 | 596,679,657 | Valor asegurable | 596,679,657 |
| % valor proporcional | | 100 | Tiempo esperado comercialización | 12 |
| Calificación garantía | | | | |
| Observación calificación | | | | |
| Observación | | | | |

| | | | | | |
|--------------------------------------|--|---------------|-----------------------------------|---------------|-----------------|
| Código | LRHIPO-93363857 | Propósito | Hipotecario | Tipo avalúo | valor comercial |
| Datos del dirigido a: | | | | | |
| Dirigido A | Caja Promotora de Vivienda Militar y de Policía | | | | |
| Tipo identificación | NIT. | Documento | NIT 860021967-7 | Email | |
| Datos del solicitante: | | | | | |
| Solicitante | JIMMY SALAZAR DUQUE | | | | |
| Tipo identificación | C.C. | Documento | 93363857 | Teléfono | 3153371248 |
| Email | jimmysa25@gmail.com | | | | |
| Datos del propietario: | | | | | |
| Propietario | ESCOBAR FERNANDEZ ADRIANA MARCELA/MU/OZ REYES JORGE JESUS | | | | |
| Tipo identificación | C.C. | Documento | P.NO. C71YJF9WF / P.NO. C71YOZHFH | Ocupante | Desocupado |
| Datos del inmueble objeto de avalúo: | | | | | |
| Dirección | KR 18 122 82 AP 303, KR 18 122 82 GJ 14 | | | | |
| Conjunto | PORTAL 122 | | | | |
| Ciudad | Bogotá D.C. | Departamento | Cundinamarca | Estrato | 6 |
| Sector | Urbano | Barrio | SANTA BARBARA OCCIDENTAL | Ubicación | Construcción |
| Tipo Inmueble | Apartamento | Tipo subsidio | No VIS | Sometido a PH | Si |
| Observación | <p>Al inmueble se llega así: En santa bárbara occidental por la carrera 18 No. 122-82 sobre vía pavimentada.</p> <p>Distribución del inmueble: El inmueble cuenta con sala comedor, cocina, zona de ropas, 1 baño social para invitados y un segundo baño social para las dos habitaciones auxiliares y habitación principal con walking closet y baño, el inmueble cuenta con garaje y depósito.</p> <p>Características adicionales: El inmueble objeto de avalúo cuenta con servicios públicos (agua, energía y gas); los contadores instalados son independientes, funcionales y exclusivos.</p> | | | | |

| Uso actual | Vivienda | Piso inmueble | 3 | | | | | | | | | | | | | | | | | | | | | | | | | | |
|--|---|---------------|-----------------------|-------------------|----------|-------------------------|-----|-------|-----------------|-----|-------|---------------------|----|----|-----------------------|----|-------|-------------------|----|-------|-----------------------|-------|----------|--------------------|----|------|--|--|--|
| Clase inmueble | Multifamiliar | Otro | | Método evaluación | MERCADO | | | | | | | | | | | | | | | | | | | | | | | | |
| Justificación de Metodología | Para la determinación del valor comercial del inmueble objeto de avalúo, de acuerdo con lo establecido en el Decreto 1420 del 24 de julio de 1998 y su correspondiente resolución reglamentaria Resolución 620 del 23 de septiembre de 2008 expedida por el Instituto Geográfico Agustín Codazzi, por la cual se establecen los procedimientos para los avalúos ordenados dentro del marco de la Ley 388 de 1997 ; se utiliza el siguiente (s) método(s): MÉTODO DE COMPARACIÓN O DE MERCADO: Es la técnica valuatoria que busca establecer el valor comercial del bien, a partir del estudio de las ofertas o transacciones recientes, de bienes semejantes y comparables al del objeto de avalúo. Tales ofertas o transacciones deberán ser clasificadas, analizadas e interpretadas para llegar a la estimación del valor comercial. | | | | | | | | | | | | | | | | | | | | | | | | | | | | |
| <table><tr><th>ÁREAS JURÍDICAS</th><th>UND</th><th>VALOR</th><th>ÁREAS CATASTRAL</th><th>UND</th><th>VALOR</th></tr><tr><td>AREA CONSTRUIDA</td><td>M2</td><td>95</td><td>AREA</td><td>M2</td><td>-</td></tr><tr><td>AREA PRIVADA</td><td>M2</td><td>89.21</td><td>AVALUO CATASTRAL 2025</td><td>PESOS</td><td>55910000</td></tr><tr><td>AREA LIBRE PRIVADA</td><td>M2</td><td>0.84</td><td></td><td></td><td></td></tr></table> | | | | | | ÁREAS JURÍDICAS | UND | VALOR | ÁREAS CATASTRAL | UND | VALOR | AREA CONSTRUIDA | M2 | 95 | AREA | M2 | - | AREA PRIVADA | M2 | 89.21 | AVALUO CATASTRAL 2025 | PESOS | 55910000 | AREA LIBRE PRIVADA | M2 | 0.84 | | | |
| ÁREAS JURÍDICAS | UND | VALOR | ÁREAS CATASTRAL | UND | VALOR | | | | | | | | | | | | | | | | | | | | | | | | |
| AREA CONSTRUIDA | M2 | 95 | AREA | M2 | - | | | | | | | | | | | | | | | | | | | | | | | | |
| AREA PRIVADA | M2 | 89.21 | AVALUO CATASTRAL 2025 | PESOS | 55910000 | | | | | | | | | | | | | | | | | | | | | | | | |
| AREA LIBRE PRIVADA | M2 | 0.84 | | | | | | | | | | | | | | | | | | | | | | | | | | | |
| <table><tr><th>ÁREAS MEDIDAS EN VISITA</th><th>UND</th><th>VALOR</th><th>ÁREAS VALORADAS</th><th>UND</th><th>VALOR</th></tr><tr><td>AREA PRIVADA MEDIDA</td><td>M2</td><td>90</td><td>AREA PRIVADA VALORADA</td><td>M2</td><td>89.21</td></tr><tr><td>AREA LIBRE MEDIDA</td><td>M2</td><td>0.84</td><td>AREA LIBRE PRIVADA</td><td>M2</td><td>0.84</td></tr></table> | | | | | | ÁREAS MEDIDAS EN VISITA | UND | VALOR | ÁREAS VALORADAS | UND | VALOR | AREA PRIVADA MEDIDA | M2 | 90 | AREA PRIVADA VALORADA | M2 | 89.21 | AREA LIBRE MEDIDA | M2 | 0.84 | AREA LIBRE PRIVADA | M2 | 0.84 | | | | | | |
| ÁREAS MEDIDAS EN VISITA | UND | VALOR | ÁREAS VALORADAS | UND | VALOR | | | | | | | | | | | | | | | | | | | | | | | | |
| AREA PRIVADA MEDIDA | M2 | 90 | AREA PRIVADA VALORADA | M2 | 89.21 | | | | | | | | | | | | | | | | | | | | | | | | |
| AREA LIBRE MEDIDA | M2 | 0.84 | AREA LIBRE PRIVADA | M2 | 0.84 | | | | | | | | | | | | | | | | | | | | | | | | |
| Perspectivas de valoración | De acuerdo a las condiciones del sector y a la dinámica de mercado del mismo, se consideran perspectivas de valoración medias | | | | | | | | | | | | | | | | | | | | | | | | | | | | |
| Actualidad edificadora | Proyectos residenciales multifamiliares en zona, similares a la tipología en zona. | | | | | | | | | | | | | | | | | | | | | | | | | | | | |
| Comportamiento Oferta y Demanda | Del análisis del segmento del mercado relativo a los inmuebles comparables con el que se valora se deduce que la oferta en la zona es media, y se considera que la demanda es media. | | | | | | | | | | | | | | | | | | | | | | | | | | | | |
| Reglamentación urbanística: | Inmueble sometido a régimen de propiedad horizontal; Ley 675 de agosto 3 de 2001, certificado de tradición adjunto. Ordenamiento territorial vigente a la fecha del informe: | | | | | | | | | | | | | | | | | | | | | | | | | | | | |

Consulta Catastral y/o Predial

AÑO GRAVABLE

2025



FACTURA
IMPUESTO PREDIAL
UNIFICADO

No. Referencia

25010087403

401

Factura
Número:

2025001041800981351

CODIGO QR:



| A. IDENTIFICACIÓN DEL PREDIO | | | | | | |
|------------------------------|-----------------------|---------------------------------------|------------------|---|------------------------------|---------------|
| 1. CHIP AAA0237YRUH | | 2. DIRECCIÓN KR 18 122 82 GJ 14 | | 3. MATRÍCULA INMOBILIARIA 050N20682321 | | |
| B.DATOS DEL CONTRIBUYENTE | | | | | | |
| 4.TIPO | 5. No. IDENTIFICACIÓN | 6. NOMBRES Y APELLIDOS O RAZÓN SOCIAL | 7. % COPROPIEDAD | 8. CALIDAD | 9. DIRECCIÓN DE NOTIFICACIÓN | 10. MUNICIPIO |
| CC | 52691050 | ADRIANA MARCELA ESCOBAR FERNANDEZ | 100 | PROPIETARIO | KR 18 122 82 AP 303 | BOGOTÁ, D.C. |
| | | | | | | |
| | | | | | | |

11. OTROS

| C. LIQUIDACIÓN FACTURA | | | | |
|------------------------|--------------------------------------|-----------------------|----------------|-------------------------|
| 12. AVALÚO CATASTRAL | 13. DESTINO HACENDARIO | 14. TARIFA | 15. % EXENCIÓN | 16. % EXCLUSIÓN PARCIAL |
| 55.910.000 | 65-DEPOSITOS Y PARQUEADEROS | 8 | 0,00 | 0,00 |
| 17. IMPUESTO A CARGO | 18. DESCUENTO INCREMENTO DIFERENCIAL | 19. IMPUESTO AJUSTADO | | |
| 447.000 | 21.000 | 426.000 | | |

| D. PAGO CON DESCUENTO | HASTA | 25/04/2025 | HASTA | 11/07/2025 |
|-----------------------|-------|------------|-------|------------|
| | | | | |

Indices Norma

nueve metros cuadrados con veintiún centésimas de metro cuadrado (89.21 M2), de los cuales ochenta y cuatro centésimas de metro cuadrado (0.84 M2) corresponden al balcón, su área construida total incluidos ductos, buitrones, columnas y muros perimetrales es de noventa y cinco metros cuadrados (95.00 M2); su altura libre es de dos metros con cuarenta y cinco centímetros (2.45 Mts) incluido acabado de pisos y cielo rasos y sus linderos, en el sentido contrario de las manecillas del reloj e iniciando en el punto uno (1), localizado al lado izquierdo de la puerta principal son: -----

Indices Norma

A éste inmueble le corresponde el folio de Matrícula Inmobiliaria Número 50N-20682321 de la Oficina de Registro de Instrumentos Públicos de Bogotá D.C.,

CHIP: AAA0237YRUH y Cédula Catastral No. 008417500800101002.

PARÁGRAFO PRIMERO: No obstante las anteriores especificaciones y medidas la

| ESCRITURAS | | | | | |
|----------------|----------------------|-------------|---------------|------------------------|----------|
| Nro. escritura | Tipo | Fecha | Notaria | Ciudad | |
| 975 | EscrituraDePropiedad | 29/04/2004 | SESENTA Y UNO | Bogotá D.C. | |
| MATRÍCULAS | | | | | |
| Nro. Matrícula | Fecha | Chip | Coeficiente | Cédula catastral | Detalle |
| 50N-20682296 | 07/07/2025 | AAA0237YRUH | 4.639% | 0084175008001 01002 | APTO 303 |
| Observación | | | | | |

| INFORMACIÓN GARAJES | | | | | | | | | |
|---------------------|---------|--------------|-------------|--------|-----------|--------|----------|-------------|---------------|
| Número | Tipo | Matrícula | Area(mts 2) | Unidad | Capacidad | Forma | Cubierto | Servidumbre | Total Garajes |
| 14 | Privado | 50N-20682321 | 20.94 | Mt2 | Doble | Lineal | Si | NO | 2 |
| Observación | | | | | | | | | |

| SERVICIOS PÚBLICOS | | | AMOBILAMIENTO URBANO | | |
|--------------------|-------------|----------|----------------------|-----------|-------|
| | Sector | Inmueble | | Sector | |
| Energía | SI | SI | Alumbrado | SI | |
| Acueducto | SI | SI | Arborizacion | SI | |
| Alcantarillado | SI | SI | Alamedas | SI | |
| Gas | SI | SI | Ciclo rutas | SI | |
| CARACTERISTICAS | | | | | |
| Uso | Residencial | Área de | Residencial. | Demanda / | Media |

| predominante | | actividad | | Interés | |
|-------------------|-------|---------------------------|----------------------------|--|--------------|
| Estrato | 6 | Barrio legal | Si | Topografia | Plana |
| Transporte | Bueno | Condiciones de salubridad | Bueno | | |
| EQUIPAMIENTO | | | VIAS, ANDENES Y SARDINELES | | |
| | Nivel | Nivel Distancia | | Sector | Conservación |
| Zonas recreativas | Bueno | 0-100 | Andenes | SI | Bueno |
| Áreas verdes | Bueno | 0-100 | Sardineles | SI | Bueno |
| Estacionamiento | Bueno | 0-100 | Vías pavimentadas | SI | Bueno |
| Asistencial | Bueno | 0-100 | Tipo de vía | vía doble, pavimentada con concreto flexible | |
| Escolar | Bueno | 0-100 | | | |
| Comercial | Bueno | 0-100 | | | |
| IMPACTO AMBIENTAL | | | | | |
| Aire | NO | Basura | NO | Inseguridad | NO |
| Ruido | NO | Aguas | NO | Otro | NO |
| Observación: | | | | | |

| | | | | | |
|-----------------------------------|----------------------|------------------|------------------|-----------------|----|
| Escritura de Propiedad Horizontal | 1875 | | Fecha escritura | 09/07/2012 | |
| Notaria escritura | SESENTA Y UNO | | Ciudad escritura | BOGOTA D.C. | |
| Valor administración | 1.000.000 | Total unidades | 1UND/PH:18UND | Terraza comunal | Si |
| Ubicación | Apartamento Interior | # Pisos edificio | 6 | Porteria | Si |
| Horario vigilancia | 24 horas | Tanque | Si | Cancha | No |
| Zonas verdes | No | Shut | Si | Citófono | No |

| | | | | | |
|--------------------|--|------------------|----|-----------------|----|
| Aire acondicionado | No | Teatrino | No | Sauna | No |
| Club | No | Bomba eyectora | No | Gimnasio | Si |
| Bicicletero | Si | Garaje visitante | Si | Golfito | No |
| Calefacción | No | Planta eléctrica | Si | Jardín infantil | No |
| Piscinas | No | Ascensores | Si | #Ascensores | 1 |
| #Sotanos | 1 | | | | |
| Observación | Escritura: 1875, Fecha escritura: 09/07/2012, Notaría escritura: SESENTA Y UNO, Ciudad escritura: BOGOTA D.C., Administración: 1.000.000, Total unidades: 1UND/PH:18UNDS, Ubicación: Apartamento Interior, Nro. Pisos: 6, Portería: Si, Horario vigilancia: 24 horas, Tanque: Si, Shut: Si, Gimnasio: Si, Biciclétro: Si, Garaje visitante: Si, Planta eléctrica: Si, Terraza comunal: Si, Nro. Sótanos: 1, Ascensores: Si, Nro. Ascensores: 1 | | | | |

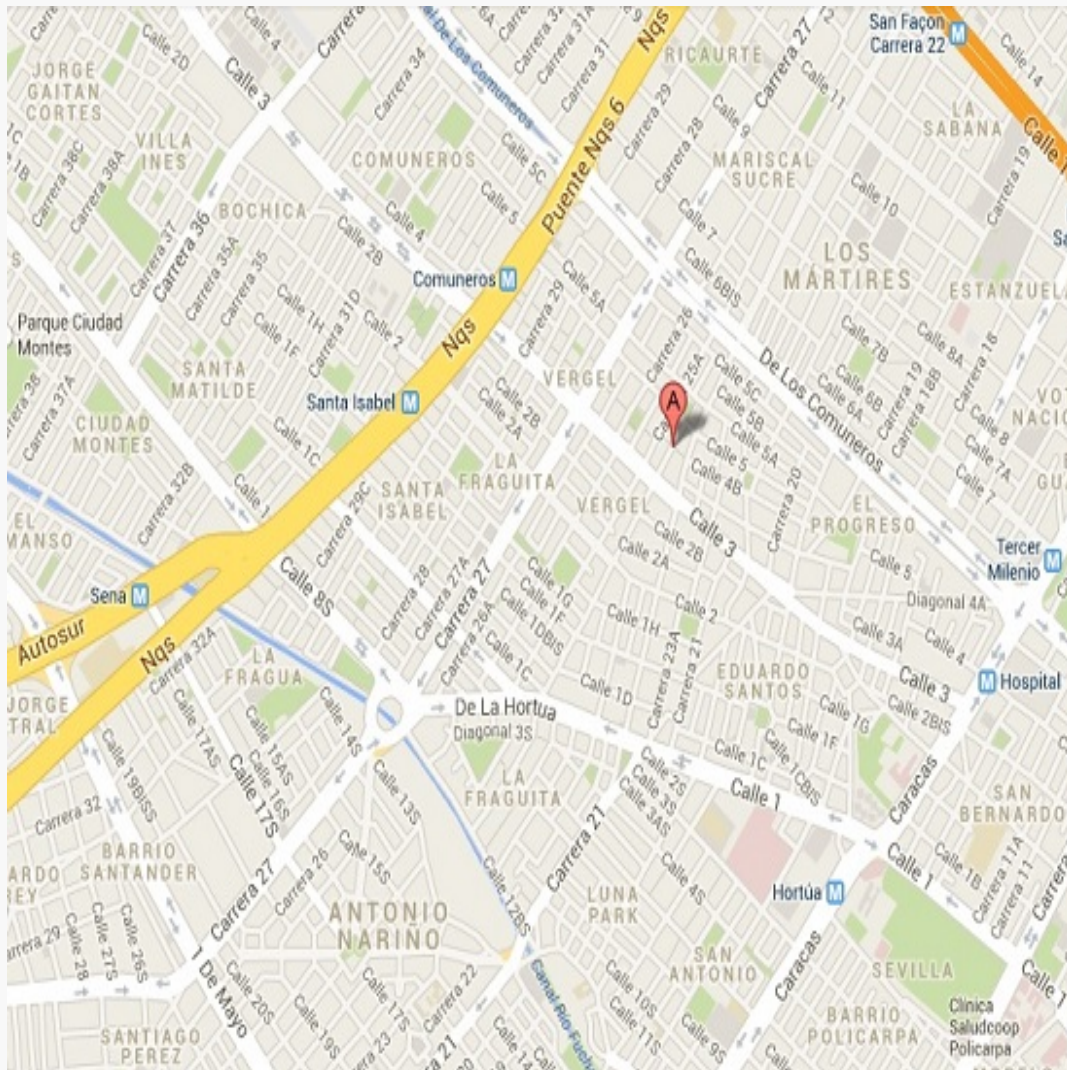
| | | | | | |
|---------------------------|---|----------------------------|--------------------------------------|-------------------------|------------------|
| Estado de la conservación | Bueno | Estructura | Mixto | Estructura reforzada | NO |
| Material construcción | Ladrillo | Tipo estructura | Porticos:Vigas_Columnas | | |
| Daños por Sismos | NO | Ajustes sismos resistentes | NO | Cubierta | Losa de concreto |
| Fachada | Enchapes o fachaletas | Ancho fachada | 6-9 metros | Irregularidad planta | No |
| Irregularidad altura | No | Tipologia vivienda | Edificio en Altura - Piso en Manzana | Otro tipologia vivienda | |
| Año construcción | 2012 | Edad Inmueble | 13 aÑ±os | Vida útil | 100 aÑ±os |
| Estado construcción | Usada | %Avance | 100% | | |
| Licencia construcción | Protocolizado por: ESCRITURA 1875 DEL 09-07-2012 , NOTARIA SESENTA Y UNO DE BOGOTA, D.C. | | | | |
| Observación | Estructura en aparente buen estado de conservación en el momento de la visita, no se observa grietas o fallas a simple vista. | | | | |

| INFORMACIÓN DEPENDENCIAS | | | | | |
|--------------------------|---|----------------|---|-----------------|----------|
| Sala | 1 | Comedor | 1 | Cocina | Integral |
| Baños Sociales | 2 | Patio interior | 0 | Habitaciones | 3 |
| Closet | 3 | Baños privados | 1 | Estar | 1 |
| Bodega | 0 | Estudio | 0 | Cuarto servicio | 0 |
| Baños servicio | 0 | Zona ropas | 1 | Local | 0 |

| | | | | | |
|-------------|--|-------------|-------|-------------|-------|
| Balcón | 1 | Jardin | No | Zona verde | No |
| Oficina | 0 | Ventilación | Bueno | Iluminación | Bueno |
| Observación | Apartamento. Consta de: sala: 1, Comedor: 1, Cocina: Integral, Baño social: 2, Habitaciones: 3, Closet: 3, Baño privado: 1, Estar: 1, Zona ropas: 1, Balcón: 1, Ventilación: Bueno, Iluminación: Bueno | | | | |

| | | | | | | | | |
|-------------|---|---------|--------|--------|--------|--------|--------|-------------|
| | Sala | Comedor | Cocina | Baño | Piso | Techo | Muro | Carpintería |
| Calidad | Normal | Normal | Normal | Normal | Normal | Normal | Normal | Normal |
| Estado | Bueno. | Bueno. | Bueno. | Bueno. | Bueno. | Bueno. | Bueno. | Bueno. |
| Observación | Acabados en buen estado, piso laminado y paredes estucadas, el inmueble lo están adecuando. | | | | | | | |

Dirección: KR 18 122 82 AP 303, KR 18 122 82 GJ 14 | SANTA BARBARA OCCIDENTAL | Bogotá D.C. | Cundinamarca



LATITUD

MAGNA SIRGAS: 4.702170

GEOGRAFICAS : 4° 42' 7.8114''

LONGITUD

MAGNA SIRGAS: -74.046821

GEOGRAFICAS : 74° 2' 48.555''

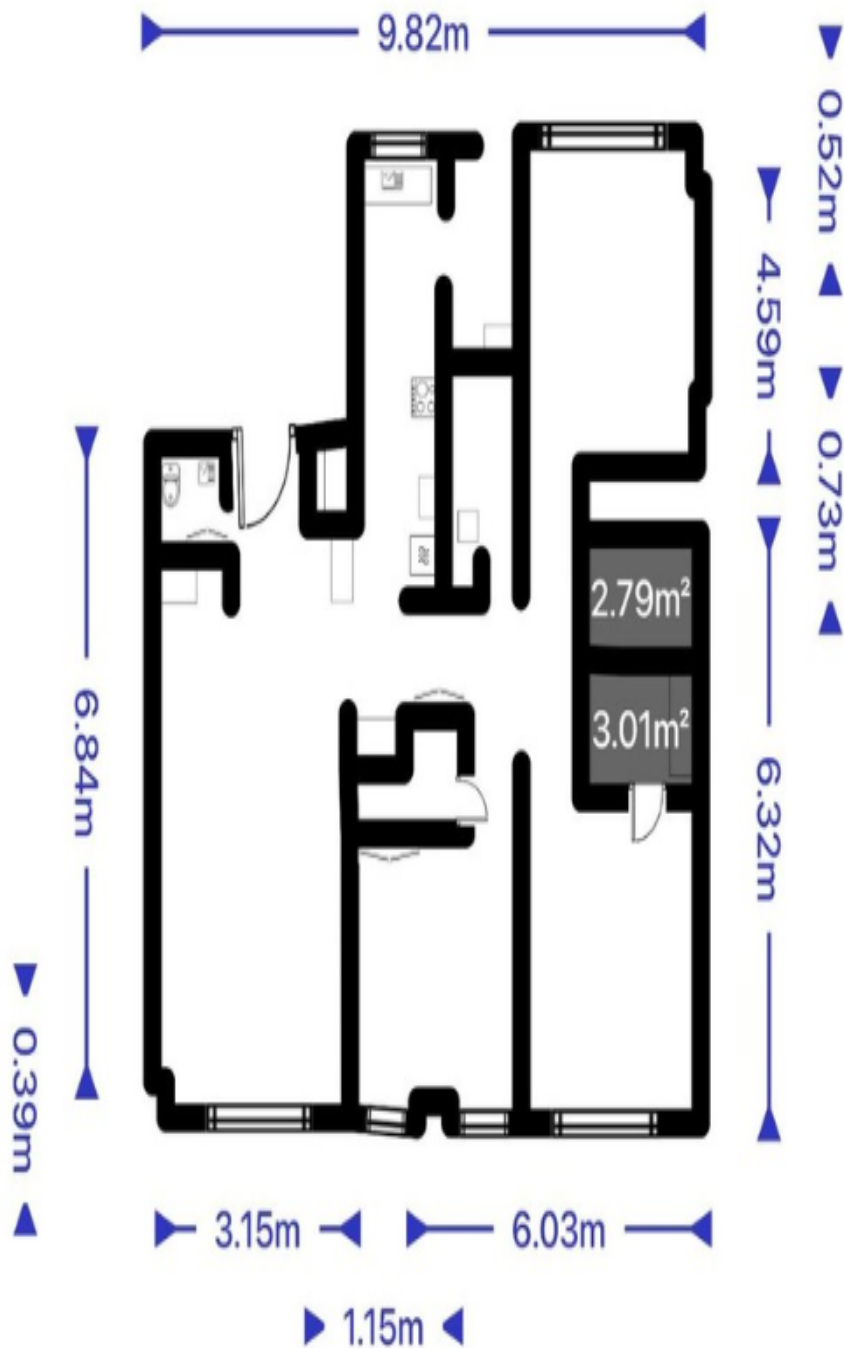
| # | DIRECCION | # PISO | VALOR VENTA | NEG | VALOR DEPURADO | # GARAJE | VALOR UNIDAD GARAJE | # DEPOSITO Y OTROS | VALOR DEPOSITO Y OTROS | VALOR M2 | TELEFONO |
|--------------|---|--------|---------------|------|----------------|----------|---------------------|--------------------|------------------------|----------------|------------|
| 1 | mismo edificio | 4 | \$650,000,000 | 0.95 | \$617,500,000 | 1 | \$30,000,000 | | \$ | \$6,585,584.58 | 3106251657 |
| 2 | Santa barbara central, Bogotá | 5 | \$580,000,000 | 0.95 | \$551,000,000 | 1 | \$30,000,000 | | \$ | \$5,840,152.45 | 3184155350 |
| 3 | Santa barbara occidental, Calleja Baja, Santa Barbara | 2 | \$925,000,000 | 0.95 | \$878,750,000 | 1 | \$30,000,000 | | \$ | \$6,630,859.38 | 3154077552 |
| Del inmueble | | 3 | | . | . | 1 | | 0 | | | |

| # | EDAD | AREA CONSTRUIDA | AREA PRIVADA | FACTOR ACABADOS | FACTOR EDAD | FACTOR PISO | FACTOR TAMANO | FACTOR UBICACION | FACTOR HOMOLOGACION | RESULTADOS |
|---------|------|-----------------|--------------|-----------------|-------------|-------------|---------------|------------------|---------------------|----------------|
| 1 | 13 | 95 | 89.21 | 1.0 | 1.0 | 1.0 | 1.0 | 1.0 | 1 | \$6,585,584.58 |
| 2 | 13 | 95 | 89.21 | 1.0 | 1.0 | 1.0 | 1.0 | 1.0 | 1 | \$5,840,152.45 |
| 3 | 13 | 134 | 128 | 1.0 | 1.0 | 1.0 | 1.0 | 1.0 | 1 | \$6,630,859.38 |
| 13 años | | | | | | | | | | |
| | | | | | | | | | PROMEDIO | \$6,352,198.80 |
| | | | | | | | | | DESV. STANDAR | \$444,022.58 |
| | | | | | | | | | COEF. VARIACION | 6.99% |

| | | | | |
|--------------|------------------|----------------|-------|------------------|
| VALOR MÁXIMO | POR Mt2 | \$6,796,221.38 | TOTAL | \$606,290,909.74 |
| VALOR MÍNIMO | POR Mt2 | \$5,908,176.22 | TOTAL | \$527,068,400.75 |
| VALOR TOTAL | \$566,679,672.79 | | | |

| |
|---|
| Observaciones: |
| Enlaces: <div>2-https://www.fincaraiz.com.co/apartamento-en-venta-en-santa-barbara-central-bogota/192572966</div> <div>3-https://www.fincaraiz.com.co/apartamento-en-venta-en-santa-barbara-occidental-bogota/191822279</div> |

Plano



89mts2

Foto Selfie



Vía frente al inmueble



Contador de Energia



Contador de Agua



Contador de Gas



Fachada del Inmueble



Nomenclatura



Nomenclatura del Conjunto



Puerta de entrada



Sala Comedor



Cocina



Cocina



Cocina



Cocina



Zona de Ropas



Balcón



Hab. 1 o Habitación Principal



Baño Privado Hab 1



Baño Privado Hab 1



Habitación 2



Habitación 3



Baño Social 1



Baño Social 2



Deposito



Garaje




Shut de Basuras-CJ



Ascensor-CJ




Garajes Comunes-CJ




Garajes Comunes-CJ



Garajes Comunes-CJ



Garajes Comunes-CJ



Garajes Comunes-CJ



Escalera común - CJ



Salón Social-CJ



Salón Social-CJ




Bicicletero-CJ




Terrazas CJ



Terrazas CJ





VOCABULARIO: PRECIO: Es un término que se utiliza para la cuantía que se solicita, ofrece o paga por un bien o servicio. El precio de venta es un hecho histórico. **COSTO:** es el precio pagado por los bienes y servicios o la cantidad exigida para crear o producir el bien o el servicio. **MERCADO:** un mercado es el entorno en el que se comercializan bienes y servicios entre compradores y vendedores a través de un mecanismo de precios. --- **AVALÚO:** Es el estudio o proceso mediante el cual se estima y documenta el valor de un bien o bien inmueble, servicio, actividad, cosa u objeto, de acuerdo a la apreciación personal expresada por un profesional que cuenta con los conocimientos técnicos, aplique normas y procedimientos generalmente aceptados en esta especialidad. --- **VALOR COMERCIAL:** Es el precio más probable en que se podría comercializar un bien, en las circunstancias prevalecientes a la fecha del avalúo, en un plazo razonable de exposición, en una transacción llevada a cabo entre un oferente y un demandante libre de presiones, bien informados.

ABREVIACIONES: Apartamento: APTO ó AP --- TORRE: TO --- LOTE: LO --- CASA: CS o CA --- AVENIDA: AV --- CALLE: CL --- CARRERA: CRA ó KR--- Diagonal: Diag. --- Conjunto: CJ --- Edificio: ED --- Residencial: Res --- Etapa: ET --- SIN Estrato: SE---Matrícula inmobiliaria: M.I.--- Certificado de libertad y tradición: CLT---- SIN INFORMACIÓN: S/I

----- **METODOLOGÍA:** Para la determinación del valor comercial del inmueble objeto de avalúo, de acuerdo con lo establecido en el **Decreto 1420 del 24 de julio de 1998** y su correspondiente resolución reglamentaria **Resolución 620 del 23 de septiembre de 2008** expedida por el Instituto Geográfico Agustín Codazzi, por la cual se establecen los procedimientos para los avalúos ordenados dentro del marco de la **Ley 388 de 1997**:

1. Método de comparación o de mercado: Es la técnica valuatoria que busca establecer el valor comercial del bien, a partir del estudio de las ofertas o transacciones recientes, de bienes semejantes y comparables al del objeto de avalúo. Tales ofertas o transacciones deberán ser clasificadas, analizadas e interpretadas para llegar a la estimación del valor comercial.

2. Método de capitalización de rentas o ingresos: Es la técnica valuatoria que busca establecer el valor comercial de un bien, a partir de las rentas o ingresos que se puedan obtener del mismo bien, o inmuebles semejantes y comparables por sus características físicas, de uso y ubicación, trayendo a valor presente la suma de los probables ingresos o rentas generadas en la vida remanente del bien objeto de avalúo, con una tasa de capitalización o interés.

3. Método de costo de reposición: Es el que busca establecer el valor comercial del bien objeto de avalúo a partir de estimar el costo total de la construcción a precios de hoy, un bien semejante al del objeto de avalúo, y restarle la depreciación acumulada. Para la depreciación de las construcciones se deben emplear modelos continuos y no los discontinuos o en escalera. Deberá adoptarse un sistema que tenga en cuenta la edad y el estado de conservación, tal como lo establece Fitto y Corvini.

4-) Método o técnica Residual: Es el que busca establecer el valor comercial del bien, normalmente para el terreno, a partir de estimar el monto total de las ventas de un proyecto de construcción, acorde con la reglamentación urbanística vigente y de conformidad con el mercado del bien final vendible, en el terreno objeto de avalúo. Este método (técnica) debe desarrollarse bajo el principio de mayor y mejor uso.

El valuador confirma que: el informe de valuación es confidencial para las partes, hacia quien está dirigido o sus asesores profesionales, para el propósito específico del encargo; no se acepta ninguna responsabilidad ante ninguna tercera parte, y el valuador no acepta ninguna responsabilidad por la utilización inadecuada del informe. Se prohíbe la publicación del informe en todo o en parte, o cualquier referencia al mismo, o a las cifras de valuación contenidas en él, o los nombres y afiliación profesional de los valuadores, sin el consentimiento escrito del Valuador. ---- **El profesional que firma** declara que no tiene hoy, ni espera tener en el futuro, interés en la propiedad valorada; ni participación en los usos que se hagan del avalúo, ni con las personas que participen en la operación. Ha inspeccionado el inmueble personalmente y/o su equipo de trabajo con RAA vigente, y la información es la observada; los inconvenientes y limitaciones que pueda tener el bien y su

vecindario, están mencionados. Además, se mantendrá un nivel de confidencialidad, acorde a las exigencias de **Los Rosales Constructora Inmobiliaria S.A.S.** ----No es responsabilidad del valuador, el uso de este informe, para un fin distinto al que fue solicitado. --- **La valuación se llevó a cabo conforme a un código de ética** y normas de conducta. El Valuador ha cumplido los requisitos de formación de su profesión. Se adjunta el registro RAA de evaluador en el presente informe. Las descripciones de hechos presentadas en el informe son correctas hasta donde el Valuador alcanza a conocer. Los análisis y resultados solamente se ven restringidos por las hipótesis y condiciones restrictivas que se describen en el informe.

La compañía valuadora así como el valuador no serán responsables de la veracidad de la información urbanística que afecte o haya afectado el inmueble objeto del predio en el momento de la realización del avalúo. El evaluador deberá dejar consignadas las inconsistencias que observe. --- **La compañía valuadora** así como el valuador no serán responsables de la veracidad de la información y ubicación del bien, informada por el solicitante; los antecedentes de propiedad asentados en el presente Avalúo es la contenida en la documentación oficial proporcionada por el solicitante del propio Avalúo y/o propietario del bien a valorar y/o entidad pública o privada solicitante del avalúo, la cual asumimos como correcta y se recibe de buena fe. Entre ella, podemos mencionar la escritura de propiedad o propiedad horizontal, certificado de libertad y tradición, entre otros. --- **El presente Avalúo es de USO exclusivo del(os) solicitante(s)** para el destino o propósito expresado en el mismo, por lo que no podrá ser utilizado para fines distintos. ---- **La presente tasación no constituye un dictamen estructural, de cimentación, de hidrología, de suelos, de sismología,** o de cualquier otra rama de la ingeniería civil o la arquitectura, por lo tanto, no puede ser utilizado para fines relacionados con esas ramas ni se asume responsabilidad por vicios ocultos u otras características del inmueble que no puedan ser apreciadas en una visita normal de inspección física para efectos de tasación. Incluso cuando se aprecien algunas características que puedan constituir anomalías con respecto al estado de conservación normal -**según la vida útil consumida** de un inmueble o a su estructura, el valuador no asume mayor responsabilidad que así indicarlo cuando son detectadas, ya que aunque se presenten estados de conservación malos o ruinosos, es obligación del perito realizar la tasación según los criterios y normas vigentes y aplicables según el propósito del mismo. -- **No se han tenido** en cuenta en la elaboración del presente informe, posibles contingencias o afectaciones de orden jurídico, tales como: Titulación, Modos de Adquisición de Dominio, limitaciones de dominio, Contratos de Tenencia, Demandas Pendientes y en general cualquier asunto de carácter legal. El valor asignado se entiende como valor presente del inmueble tal y como se encontraba al momento de efectuar la visita de inspección. **Por tales motivos, el presente avalúo, no representa en ninguno de los casos un estudio de títulos.** --- Los valores comerciales asignados a los inmuebles, tienen que ver directamente con el área determinada en los documentos públicos suministrados por el interesado y/o áreas susceptibles de legalizar de acuerdo a la normatividad aplicable. --**Vigencia del avalúo: decretos 1420/1998 y 422/2000**, expedidos por el Ministerio de Hacienda y Crédito Público y ministerio de Desarrollo Económico, el presente avalúo tiene una **vigencia de un año**, contado desde la fecha expedición, siempre y cuando las condiciones físicas, intrínsecas, extrínsecas y normativas del inmueble valuado, no sufran cambios significativos, así como tampoco se presenten variaciones representativas del mercado inmobiliario comparable. Por otra parte, el **Decreto 145/2000**, "por medio del cual se establecen las condiciones de los créditos de vivienda individual a largo plazo, el avalúo practicado para tal fin, debe encontrarse dentro de los **seis (6) meses** anteriores al otorgamiento del crédito" --- **FAVORABILIDAD:** La finalidad de un proceso valuatorio, es dar valor, por tal motivo cuando se da un concepto de favorabilidad, este está sujeto al cumplimiento de las políticas exigidas por la entidad a la que se le está dirigiendo el avalúo, la cual establece los requisitos para dar un concepto, de acuerdo a los requerimientos internos de dicha entidad. La favorabilidad es un concepto independiente al valor del avalúo, el cual no se afecta por dicho concepto. NO es responsabilidad del perito y/o de Los Rosales dicho concepto, el cual se aporta de buena fe, es responsabilidad de a quien se dirige el avalúo verificar de acuerdo a sus políticas.

FINAL DEL INFORME AVALÚO LRHIPO-93363857



PIN de Validación: ad7e0a68



Autorreguladora de Avaluadores ARAV (antes ANAV)
NIT: 900870027-5

Entidad Reconocida de Autorregulación mediante la Resolución 26408 del 19 de Abril de 2018 de la Superintendencia de Industria y Comercio

El señor(a) CESAR ALEJANDRO JIMENEZ VERA, identificado(a) con la Cédula de ciudadanía No. 1125758225, se encuentra inscrito(a) en el Registro Abierto de Avaluadores, desde el 10 de Febrero de 2025 y se le ha asignado el número de avaluador AVAL-1125758225.

Al momento de expedición de este certificado el registro del señor(a) CESAR ALEJANDRO JIMENEZ VERA se encuentra actualizado y cuenta inscrito en las siguientes categorías y alcances:

Categoría 1 Inmuebles Urbanos

Alcance

- Casas, apartamentos, edificios, oficinas, locales comerciales, terrenos y bodegas situados total o parcialmente en áreas urbanas, lotes no clasificados en la estructura ecológica principal, lotes en suelo de expansión con plan parcial adoptado.

Fecha de inscripción
10 Feb 2025

Régimen
Régimen Académico

Categoría 2 Inmuebles Rurales

Alcance

- Terrenos rurales con o sin construcciones, como viviendas, edificios, establos, galpones, cercas, sistemas de riego, drenaje, vías, adecuación de suelos, pozos, cultivos, plantaciones, lotes en suelo de expansión sin plan parcial adoptado, lotes para el aprovechamiento agropecuario y demás infraestructura de explotación situados totalmente en áreas rurales.

Fecha de inscripción
10 Feb 2025

Régimen
Régimen Académico

Categoría 6 Inmuebles Especiales

Alcance

- Incluye centros comerciales, hoteles, colegios, hospitales, clínicas y avance de obras. Incluye todos los inmuebles que no se clasifiquen dentro de los numerales anteriores.

Fecha de inscripción
10 Feb 2025

Régimen
Régimen Académico



PIN de Validación: ad7e0a68



Los datos de contacto del Avaluador son:

Ciudad: BOGOTÁ, BOGOTÁ DC
Dirección: CALLE 151 N° 18A - 34
Teléfono: 3003749708
Correo Electrónico: cerarjv@gmail.com

Títulos Académicos, Certificados de Aptitud Ocupacional y otros programas de formación:

Técnico Laboral Por Competencias En Auxiliar En Avalúos De Bienes Inmuebles Urbanos, Rurales Y Especiales

Que revisados los archivos de antecedentes de procesos disciplinarios de la ERA Autorreguladora de Avaluadores ARAV (antes ANAV); no aparece sanción disciplinaria alguna contra el(la) señor(a) CESAR ALEJANDRO VENEZ VERA, identificado(a) con Cédula de ciudadanía No. 1125758225.

El(la) señor(a) CESAR ALEJANDRO VENEZ VERA se encuentra al día con el pago sus derechos de registro, así como con la cuota de autorregulación de la Autorreguladora de Avaluadores ARAV (antes ANAV).

Con el fin de que el destinatario pueda verificar este certificado se le asignó el siguiente código de QR, y puede escanearlo con un dispositivo móvil u otro dispositivo lector con acceso a internet, descargando previamente una aplicación de digitalización de código QR que son gratuitas. La verificación también puede efectuarse ingresando el PIN directamente en la página de RAA <http://www.raa.org.co>. Cualquier inconsistencia entre la información acá contenida y la que reporte la verificación con el código de debe ser inmediatamente reportada a Autorreguladora de Avaluadores ARAV (antes ANAV).



PIN DE VALIDACIÓN

ad7e0a68

El presente certificado se expide en la República de Colombia de conformidad con la información que reposa en el Registro Abierto de Avaluadores RAA., a los ocho (08) días del mes de Julio del 2025 y tiene vigencia de 30 días calendario, contados a partir de la fecha de expedición.

Firma: _____
Antonio Heriberto Salcedo Pizarro
Representante Legal