



QR validez del avalúo



**AVALÚOS - CONSTRUCTORA - INTERVENTORÍA**  
**Informe de Valuación de un Inmueble de uso Vivienda Urbano**

<b>Fecha del avalúo</b>		<b>Fecha de visita</b>	26/05/2025
<b>Dirigido a</b>	Caja Promotora de Vivienda Militar y de Policía		
<b>Dirección</b>	CALLE 53 #85 M 40/50 NOMENCLATURA PROVISIONAL TORRE 2 APARTAMENTO 317		
<b>Barrio</b>	Los Monjes		
<b>Ciudad</b>	Bogotá D.C.		
<b>Departamento</b>	Cundinamarca		
<b>Propietario</b>	FIDUCIARIA DAVIVIENDA S.A VOCERA Y ADMINISTRADORA DEL FIDEICOMISO 63 LIVING NIT8300537006		

Oficina: Cl 151 #18A-34 OF. 505 Bogotá; PBX: 6019159007 Ext. 101  
Página web: <https://losrosales.com/> Email: [avaluos@losrosales.com](mailto:avaluos@losrosales.com)  
Bogotá D.C.-COLOMBIA



## AVALÚOS - CONSTRUCTORA - INTERVENTORÍA

Bogotá D.C.,

Señor(es):

**Caja Promotora de Vivienda Militar y de Policía**

Avalúo solicitado por: MONICA ALEXANDRA ESCOBAR LÓPEZ

Ciudad

Apreciado(s) Señor(es)

Atendiendo su amable solicitud, adjunto a la presente le estamos enviando el informe de Valuación correspondiente al Valor de Mercado del bien inmueble de propiedad de **FIDUCIARIA DAVIVIENDA S.A VOCERA Y ADMINISTRADORA DEL FIDEICOMISO 63 LIVING NIT8300537006** ubicado en la CALLE 53 #85 M 40/50 NOMENCLATURA PROVISIONAL TORRE 2 APARTAMENTO 317 Los Monjes, de la ciudad de Bogotá D.C..

Para la determinación del valor comercial del inmueble objeto de avalúo, de acuerdo con lo establecido en el Decreto 1420 del 24 de julio de 1998 y su correspondiente resolución reglamentaria Resolución 620 del 23 de septiembre de 2008 expedida por el Instituto Geográfico Agustín Codazzi, por la cual se establecen los procedimientos para los avalúos ordenados dentro del marco de la Ley 388 de 1997.

Según los criterios analizados, nuestro Avalúo arrojó un valor de \$213,524,996 pesos m/cte (Doscientos trece millones quinientos veinticuatro mil novecientos noventa y seis).


Atentamente,

**Los Rosales Constructora Inmobiliaria S.A.S.**  
CESAR ALFONSO JIMENEZ QUINTERO

Oficina: Cl 151 #18A-34 OF. 505 Bogotá; PBX: 6019159007 Ext. 101  
Página web: <https://losrosales.com/> Email: [avaluos@losrosales.com](mailto:avaluos@losrosales.com)  
Bogotá D.C.-COLOMBIA

VALOR COMERCIAL						
Tipo de Área	Descripción	Área	Unidad	Valor unitario	%	Valor total
Area Privada	TR 2, AP 317	26.57	M2	\$8,036,319.00	100.00%	\$213,524,995.83
TOTALES					100%	\$213,524,996
Valor en letras Doscientos trece millones quinientos veinticuatro mil novecientos noventa y seis Pesos Colombianos						

Perito actuante



GLADYS LUCIA JIMENEZ QUINTERO  
RAANro: AVAL-30050594 C.C: 30050594  
Firmado electrónicamente en AvalSign.  
Fecha: 2025-05-27 16:16:00

VALORES/TIPO DE AREA.			INFORMACIÓN UVR	
	Terreno	Construcción	Valor UVR	1
Integral	0	0	Valor del avalúo en UVR	213,524,995.83
Proporcional	0	213,524,996	Valor asegurable	213,524,996
% valor proporcional		100	Tiempo esperado comercialización	12
Calificación garantía				
Observación calificación				
Observación				

Código	LRCAJA-52330075	Propósito	Modelo 8-14	Tipo avalúo	valor comercial
Datos del dirigido a:					
Dirigido A	Caja Promotora de Vivienda Militar y de Policía				
Tipo identificación	NIT.	Documento	NIT 860021967-7	Email	
Datos del solicitante:					
Solicitante	MONICA ALEXANDRA ESCOBAR LÓPEZ				
Tipo identificación	C.C.	Documento	52330075	Teléfono	3002093507
Email	maelescobar2@yahoo.es				
Datos del propietario:					
Propietario	FIDUCIARIA DAVIVIENDA S.A VOCERA Y ADMINISTRADORA DEL FIDEICOMISO 63 LIVING NIT8300537006				
Tipo identificación	NIT.	Documento	8300537006	Ocupante	Desocupado
Datos del inmueble objeto de avalúo:					
Dirección	CALLE 53 #85 M 40/50 NOMENCLATURA PROVISIONAL TORRE 2 APARTAMENTO 317				
Conjunto	63 LIVING - PROPIEDAD HORIZONTAL				
Ciudad	Bogotá D.C.	Departamento	Cundinamarca	Estrato	3
Sector	Urbano	Barrio	Los Monjes	Ubicación	Construcción
Tipo Inmueble	Apartamento	Tipo subsidio	No Vis Fuera de Aglomeraciones o VIS Aglomeraciones	Sometido a PH	Si
Observación	<b>Al inmueble se llega así:</b> Av. cali, calle 53. <b>Distribución del inmueble:</b> Apartamento tipo loft, cocina, baño, habitación, zona de ropas. <b>Características adicionales:</b> El inmueble objeto de avalúo cuenta con servicios públicos (agua, energía); los contadores instalados son independientes, funcionales y exclusivos. El edificio no cuenta con servicio de gas.				



Uso actual	Vivienda	Piso inmueble	TR2, AP 317																																												
Clase inmueble	Multifamiliar	Otro		Método evaluación	MERCADO																																										
Justificación de Metodología	Para la determinación del valor comercial del inmueble objeto de avalúo, de acuerdo con lo establecido en el <b>Decreto 1420 del 24 de julio de 1998</b> y su correspondiente resolución reglamentaria <b>Resolución 620 del 23 de septiembre de 2008</b> expedida por el Instituto Geográfico Agustín Codazzi, por la cual se establecen los procedimientos para los avalúos ordenados dentro del marco de la <b>Ley 388 de 1997</b> ; <b>se utiliza el siguiente (s) método(s): MÉTODO DE COMPARACIÓN O DE MERCADO:</b> Es la técnica valuatoria que busca establecer el valor comercial del bien, a partir del estudio de las ofertas o transacciones recientes, de bienes semejantes y comparables al del objeto de avalúo. Tales ofertas o transacciones deberán ser clasificadas, analizadas e interpretadas para llegar a la estimación del valor comercial.																																														
<table><tr><th>ÁREAS JURÍDICAS</th><th>UND</th><th>VALOR</th></tr><tr><td>AREA CONSTRUIDA</td><td>M2</td><td>29.03</td></tr><tr><td>AREA PRIVADA</td><td>M2</td><td>26.57</td></tr><tr><td>AREA LIBRE PRIVADA</td><td>M2</td><td></td></tr><tr><td>AREA LIBRE COMUN</td><td>M2</td><td></td></tr></table> <table><tr><th>ÁREAS CATASTRAL</th><th>UND</th><th>VALOR</th></tr><tr><td>AREA</td><td>M2</td><td>S/I</td></tr><tr><td>AVALUO CATASTRAL 2025</td><td>PESOS</td><td>S/I</td></tr></table> <table><tr><th>ÁREAS MEDIDAS EN VISITA</th><th>UND</th><th>VALOR</th></tr><tr><td>AREA PRIVADA MEDIDA</td><td>M2</td><td>26.57</td></tr><tr><td>AREA LIBRE MEDIDA</td><td>M2</td><td></td></tr></table> <table><tr><th>ÁREAS VALORADAS</th><th>UND</th><th>VALOR</th></tr><tr><td>AREA PRIVADA VALORADA</td><td>M2</td><td>26.57</td></tr><tr><td>AREA LIBRE PRIVADA</td><td>M2</td><td></td></tr></table>						ÁREAS JURÍDICAS	UND	VALOR	AREA CONSTRUIDA	M2	29.03	AREA PRIVADA	M2	26.57	AREA LIBRE PRIVADA	M2		AREA LIBRE COMUN	M2		ÁREAS CATASTRAL	UND	VALOR	AREA	M2	S/I	AVALUO CATASTRAL 2025	PESOS	S/I	ÁREAS MEDIDAS EN VISITA	UND	VALOR	AREA PRIVADA MEDIDA	M2	26.57	AREA LIBRE MEDIDA	M2		ÁREAS VALORADAS	UND	VALOR	AREA PRIVADA VALORADA	M2	26.57	AREA LIBRE PRIVADA	M2	
ÁREAS JURÍDICAS	UND	VALOR																																													
AREA CONSTRUIDA	M2	29.03																																													
AREA PRIVADA	M2	26.57																																													
AREA LIBRE PRIVADA	M2																																														
AREA LIBRE COMUN	M2																																														
ÁREAS CATASTRAL	UND	VALOR																																													
AREA	M2	S/I																																													
AVALUO CATASTRAL 2025	PESOS	S/I																																													
ÁREAS MEDIDAS EN VISITA	UND	VALOR																																													
AREA PRIVADA MEDIDA	M2	26.57																																													
AREA LIBRE MEDIDA	M2																																														
ÁREAS VALORADAS	UND	VALOR																																													
AREA PRIVADA VALORADA	M2	26.57																																													
AREA LIBRE PRIVADA	M2																																														
Perspectivas de valoración	De acuerdo a las condiciones del sector y a la dinámica de mercado del mismo, se consideran perspectivas de valoración medias																																														
Actualidad edificadora	No se observó actividad edificadora en su entorno inmediato.																																														
Comportamiento Oferta y Demanda	Del análisis del segmento del mercado relativo a los inmuebles comparables con el que se valora se deduce que la oferta en la zona es media, y se considera que la demanda es media.																																														
Reglamentación urbanística:	Inmueble sometido a régimen de propiedad horizontal; Ley 675 de agosto 3 de 2001, certificado de tradición adjunto. <b>Ordenamiento territorial vigente a la fecha del informe: DECRETO 555 DEL 2021.</b>																																														

Areas o Documentos

**TORRE 2 - APARTAMENTO 317.** Hace parte del desarrollo inmobiliario denominado **63 LIVING - PROPIEDAD HORIZONTAL.** El Apartamento está ubicado en el Tercer Piso. Cuenta con un **ÁREA CONSTRUIDA** de veintinueve punto cero tres metros cuadrados (29,03 M2); de los cuales, el **AREA PRIVADA** es de veintiseis punto cincuenta y siete metros cuadrados (26,57 M2) y cuenta con un Área Común de dos punto cuarenta y seis metros cuadrados (2,46 M2) que corresponden al área común de muros de fachada, muros divisorios, ductos, pantallas y muros estructurales los cuales aunque se encuentran en el interior de la unidad privada, no se pueden modificar ni demoler dado su carácter estructural. . **DEPENDENCIAS PRIVADAS:** Alcoba - Estar TV, Cocina, Baño, Ropas. **LINDEROS HORIZONTALES DEL APARTAMENTO:** Son comunes los muros de fachada, muros divisorios, ductos, pantallas y muros estructurales de por medio:-----  
Partiendo del punto 1 al punto 2 en línea quebrada y en distancias sucesivas de dos

114722AOKa9HQD5Q  
30-09-24

Areas o Documentos

La validez de este documento podrá verificarse en la página [certificados.supernotariado.gov.co](https://certificados.supernotariado.gov.co)



OFICINA DE REGISTRO DE INSTRUMENTOS PUBLICOS DE BOGOTA ZONA CENTRO  
CERTIFICADO DE TRADICION  
MATRICULA INMOBILIARIA

Certificado generado con el Pin No: 2505217097114519575 Nro Matrícula: 50C-2250341  
Pagina 1 TURNO: 2025-386974

Impreso el 21 de Mayo de 2025 a las 08:19:00 AM

"ESTE CERTIFICADO REFLEJA LA SITUACION JURIDICA DEL INMUEBLE  
HASTA LA FECHA Y HORA DE SU EXPEDICION"

No tiene validez sin la firma del registrador en la ultima página

CIRCULO REGISTRAL: 50C - BOGOTA ZONA CENTRO DEPTO: BOGOTA D.C. MUNICIPIO: BOGOTA D. C. VEREDA: BOGOTA D. C.  
FECHA APERTURA: 09-04-2025 RADICACIÓN: 2024-105957 CON: ESCRITURA DE: 20-12-2024  
CODIGO CATASTRAL: COD CATASTRAL ANT: SIN INFORMACION  
NUPRE:

ESTADO DEL FOLIO: **ACTIVO**

DESCRIPCION: CABIDA Y LINDEROS

TORRE 2 APARTAMENTO 317 CON AREA DE AREA CONSTRUIDA 29.03 MTS2 AREA PRIVADA 26.57 MTS2 CON COEFICIENTE DE 0.1749% CUYOS LINDEROS Y DEMAS ESPECIFICACIONES OBRAN EN ESCRITURA NRO. 6268 DE FECHA 10-12-2024 EN NOTARIA TRECE DE BOGOTA D.C. (ARTICULO

ESCRITURAS					
Nro. escritura	Tipo	Fecha	Notaria	Ciudad	
6268	EscrituraDePropiedad	10/12/2024	13	Bogotá D.C.	
MATRÍCULAS					
Nro. Matrícula	Fecha	Chip	Coeficiente	Cédula catastral	Detalle
50C-2250341	21/05/2025	S/I	0.1749	S/I	TR 2, AP 317
Observación					
Observación	Los garajes con comunales de acuerdo con la información suministrada en la visita.				

SERVICIOS PÚBLICOS			AMOBAMIENTO URBANO		
	Sector	Inmueble		Sector	
Energía	SI	SI	Alumbrado	SI	
Acueducto	SI	SI	Arborizacion	SI	
Alcantarillado	SI	SI	Alamedas	NO	
Gas	SI	NO	Ciclo rutas	SI	
CARACTERISTICAS					
Uso predominante	Residencial	Área de actividad	Residencial.	Demanda / Interés	Media
Estrato	3	Barrio legal	Si	Topografia	Plana
Transporte	Bueno	Condiciones de salubridad	Bueno		
EQUIPAMIENTO			VIAS, ANDENES Y SARDINELES		

	Nivel	Nivel Distancia		Sector	Conservación
Zonas recreativas	Bueno	300-400	Andenes	SI	Bueno
Áreas verdes	Bueno	100-200	Sardineles	SI	Bueno
Estacionamiento	Bueno	300-400	Vías pavimentadas	SI	Bueno
Asistencial	Bueno	300-400	Tipo de vía	concreto flexible	
Escolar	Bueno	mas de 500			
Comercial	Bueno	100-200			

IMPACTO AMBIENTAL					
Aire	NO	Basura	NO	Inseguridad	NO
Ruido	NO	Aguas	NO	Otro	NO
Observación:	Cuenta con equipamiento urbano diverso, como parques, escuelas y centros comerciales, promoviendo la interacción comunitaria. El impacto ambiental varía, con áreas verdes que contribuyen positivamente, pero también desafíos en gestión de residuos. Las vías presentan una red que facilita la movilidad, aunque pueden existir problemas de congestión en ciertos puntos.				

Escritura de Propiedad Horizontal	6268		Fecha escritura	10/12/2024	
Notaria escritura	13		Ciudad escritura	Bogotá D.C.	
Valor administración	S/I	Total unidades	S/I	Terraza comunal	Si
Ubicación	Interior	# Pisos edificio	8	Porteria	Si
Horario vigilancia	24 horas	Tanque	Si	Cancha	No
Zonas verdes	Si	Shut	Si	Citófono	Si
Aire acondicionado	No	Teatrino	No	Sauna	No
Club	No	Bomba	Si	Gimnasio	Si

		eyectora			
Bicicletero	Si	Garaje visitante	Si	Golfito	No
Calefacción	No	Planta eléctrica	No	Jardín infantil	No
Piscinas	No	Ascensores	Si	#Ascensores	1 por torre.
#Sotanos					
Observación	Escritura: 6268, Fecha escritura: 10/12/2024, Notaría escritura: 13, Ciudad escritura: Bogotá D.C., Administración: S/I, Total unidades: S/I, Ubicación: Interior, Nro. Pisos: 8, Portería: Si, Horario vigilancia: 24 horas, Tanque: Si, Zonas verdes: Si, Shut: Si, Citófono: Si, Bomba eyectora: Si, Gimnasio: Si, Bicicléro: Si, Garaje visitante: Si, Terraza comunal: Si, Ascensores: Si, Nro. Ascensores: 1 por torre.				

Estado de la conservación	Bueno	Estructura	Industrializado	Estructura reforzada	NO
Material construcción	concreto reforzado	Tipo estructura	reticular celular		
Daños por Sismos	NO	Ajustes sismos resistentes	NO	Cubierta	Losa de concreto
Fachada	ladrillo a la vista	Ancho fachada	Mayor 9 metros	Irregularidad planta	No
Irregularidad altura	No	Tipología vivienda	Edificio en Altura - Piso en bloque aislado	Otro tipología vivienda	
Año construcción	2024	Edad Inmueble	1 a±os	Vida útil	100 a±os
Estado construcción	Nueva	%Avance	80		
Licencia construcción	No aporta				
Observación	Estructura en aparente buen estado de conservación en el momento de la visita, no se observa grietas o fallas a simple vista.				

INFORMACIÓN DEPENDENCIAS					
Sala	1	Comedor	1	Cocina	Sencilla
Baños Sociales	1	Patio interior	0	Habitaciones	1
Closet	0	Baños privados	0	Estar	0
Bodega	0	Estudio	0	Cuarto servicio	0
Baños servicio	0	Zona ropas	1	Local	0

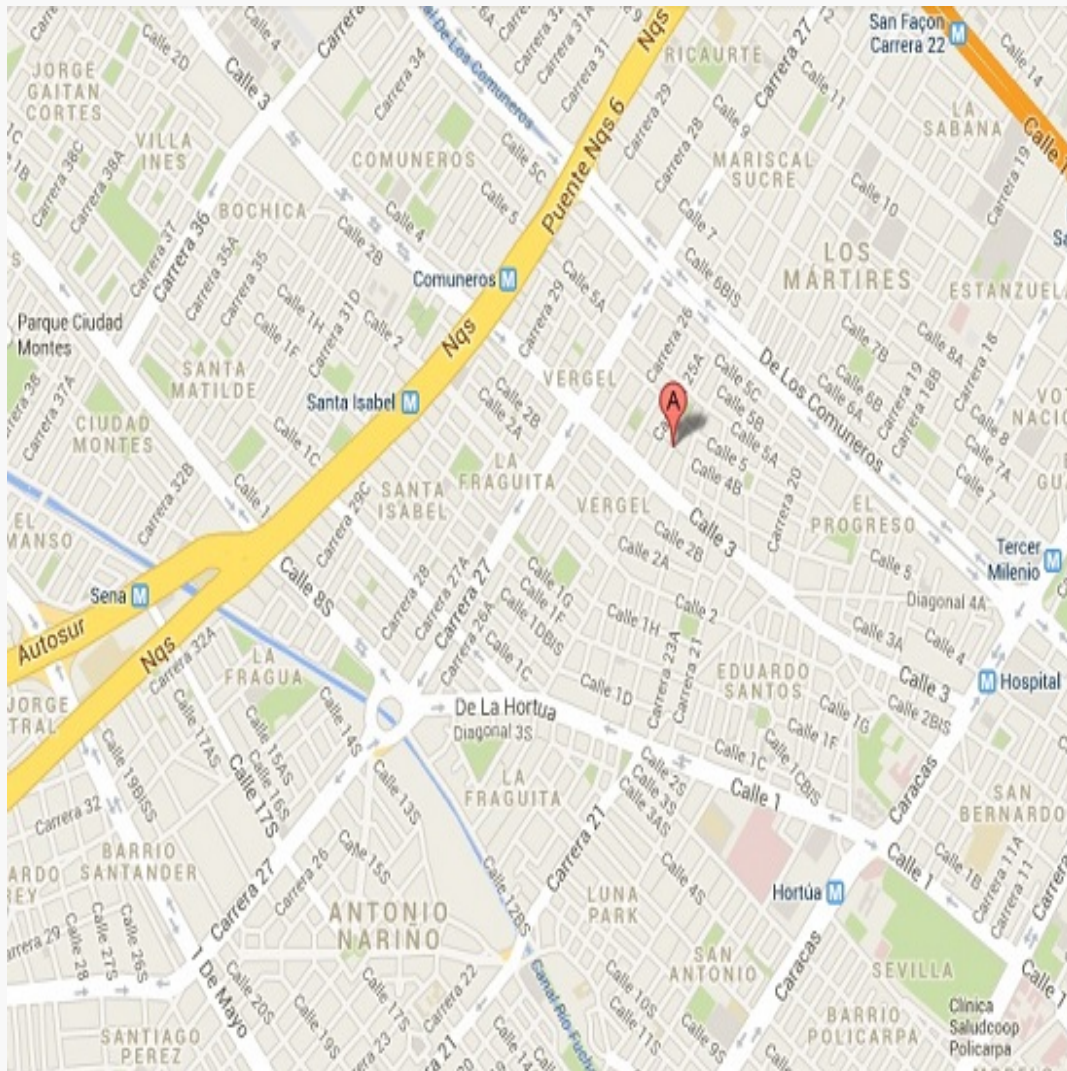
Balcón	0	Jardin	0	Zona verde	0
Oficina	0	Ventilación	Bueno	Iluminación	Bueno
Observación	Apartamento. Consta de: sala: 1, Comedor: 1, Cocina: Sencilla, Baño social: 1, Habitaciones: 1, Zona ropas: 1, Ventilación: Bueno, Iluminación: Bueno				

	Sala	Comedor	Cocina	Baño	Piso	Techo	Muro	Carpintería
Calidad	Sin acabado	Sin acabado	Sencillo	Sin acabado	Sin acabado	Sin acabado	Sin acabado	Sin acabado
Estado	Bueno.	Bueno.	Bueno.	Bueno.	Bueno.	Bueno.	Bueno.	Bueno.

Observación	El apartamento lo entregan en obra gris.
-------------	--



**Dirección:** CALLE 53 #85 M 40/50 NOMENCLATURA PROVISIONAL TORRE 2 APARTAMENTO 317 | Los Monjes | Bogotá D.C. | Cundinamarca



**LATITUD**

MAGNA SIRGAS: 4.6831114  
GEOGRAFICAS : 4° 40' 59.1996''

**LONGITUD**

MAGNA SIRGAS: -74.1153636  
GEOGRAFICAS : 74° 6' 55.3098''



#	DIRECCION	# PISO	VALOR VENTA	NEG	VALOR DEPURADO	# GARAJE	VALOR UNIDAD GARAJE	# DEPOSITO Y OTROS	VALOR DEPOSITO Y OTROS	VALOR M2	TELEFONO
1	63 living	2	\$213,525,000	1.0	\$213,525,000		\$		\$	\$8,036,319.16	3212151923
2	63 living	3	\$213,525,000	1.0	\$213,525,000		\$		\$	\$8,036,319.16	3212151923
3	63 living	4	\$213,525,000	1.0	\$213,525,000		\$		\$	\$8,036,319.16	3212151923
Del inmueble		TR2, AP 317		.	.	0		0			

#	EDAD	AREA CONSTRUIDA	AREA PRIVADA	FACTOR ACABADOS	FACTOR EDAD	FACTOR PISO	FACTOR TAMANO	FACTOR UBICACION	FACTOR HOMOLOGACION	RESULTADOS
1	0	29.03	26.57	1.0	1.0	1.0	1.0	1.0	1	\$8,036,319.16
2	0	29.03	26.57	1.0	1.0	1.0	1.0	1.0	1	\$8,036,319.16
3	0	29.03	26.57	1.0	1.0	1.0	1.0	1.0	1	\$8,036,319.16
1	años									
									PROMEDIO	\$8,036,319.16
									DESV. STANDAR	\$0.00
									COEF. VARIACION	0.00%

VALOR MÁXIMO	POR Mt2	\$8,036,319.16	TOTAL	\$213,525,000.08
VALOR MÍNIMO	POR Mt2	\$8,036,319.16	TOTAL	\$213,525,000.08
VALOR TOTAL	\$213,524,995.83			

Observaciones:
Enlaces:

Plano

**APARTAMENTO**

**TIPO B**

Área Construida Aprox. **29 m<sup>2</sup>**

Área Privada Aprox. **26 m<sup>2</sup>**

Representación artística  
del inmueble con acabados

**63 LIVING**

APARTAMENTOS




Av. Central de Cali



Calle 127 \*\*\*

Av. Calle 103

**Los inmuebles se entregan en obra gris**

**\* Este elemento no se entrega**

Se entregará en obra gris, es decir, sin acabados interiores ni exteriores. El comprador deberá encargarse de los acabados interiores y exteriores del inmueble. El comprador deberá encargarse de los acabados interiores y exteriores del inmueble. El comprador deberá encargarse de los acabados interiores y exteriores del inmueble.

\* Verificar en el plano.

Integración



**ingeurbe**

Foto Selfie



Vía frente al inmueble



Entorno



Entorno



Contador de Energia




Contador de Energia



Contador de Agua



Contador de Agua





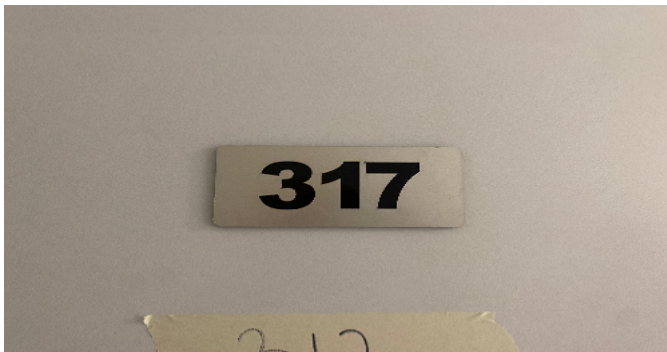
Fachada del Inmueble



Nomenclatura



Nomenclatura



Nomenclatura




Fachada del Conjunto



Fachada del Conjunto



Recepción



hall de piso





Puerta de entrada



Sala Comedor



Cocina



Cocina



Zona de Ropas



Hab. 1 o Habitación Principal



Baño Privado Hab 1



Baño Privado Hab 1





Baño Privado Hab 1



Ascensor-CJ



Garajes Comunes-CJ



Juegos Infantiles-CJ



**VOCABULARIO: PRECIO:** Es un término que se utiliza para la cuantía que se solicita, ofrece o paga por un bien o servicio. El precio de venta es un hecho histórico. **COSTO:** es el precio pagado por los bienes y servicios o la cantidad exigida para crear o producir el bien o el servicio. **MERCADO:** un mercado es el entorno en el que se comercializan bienes y servicios entre compradores y vendedores a través de un mecanismo de precios. --- **AVALÚO:** Es el estudio o proceso mediante el cual se estima y documenta el valor de un bien o bien inmueble, servicio, actividad, cosa u objeto, de acuerdo a la apreciación personal expresada por un profesional que cuenta con los conocimientos técnicos, aplique normas y procedimientos generalmente aceptados en esta especialidad. --- **VALOR COMERCIAL:** Es el precio más probable en que se podría comercializar un bien, en las circunstancias prevalecientes a la fecha del avalúo, en un plazo razonable de exposición, en una transacción llevada a cabo entre un oferente y un demandante libre de presiones, bien informados.

**ABREVIACIONES:** Apartamento: APTO ó AP --- TORRE: TO --- LOTE: LO --- CASA: CS o CA --- AVENIDA: AV --- CALLE: CL --- CARRERA: CRA ó KR--- Diagonal: Diag. --- Conjunto: CJ --- Edificio: ED --- Residencial: Res --- Etapa: ET --- SIN Estrato: SE---Matrícula inmobiliaria: M.I.--- Certificado de libertad y tradición: CLT---- SIN INFORMACIÓN: S/I

----- **METODOLOGÍA:** Para la determinación del valor comercial del inmueble objeto de avalúo, de acuerdo con lo establecido en el **Decreto 1420 del 24 de julio de 1998** y su correspondiente resolución reglamentaria **Resolución 620 del 23 de septiembre de 2008** expedida por el Instituto Geográfico Agustín Codazzi, por la cual se establecen los procedimientos para los avalúos ordenados dentro del marco de la **Ley 388 de 1997**:

**1. Método de comparación o de mercado:** Es la técnica valuatoria que busca establecer el valor comercial del bien, a partir del estudio de las ofertas o transacciones recientes, de bienes semejantes y comparables al del objeto de avalúo. Tales ofertas o transacciones deberán ser clasificadas, analizadas e interpretadas para llegar a la estimación del valor comercial.

**2. Método de capitalización de rentas o ingresos:** Es la técnica valuatoria que busca establecer el valor comercial de un bien, a partir de las rentas o ingresos que se puedan obtener del mismo bien, o inmuebles semejantes y comparables por sus características físicas, de uso y ubicación, trayendo a valor presente la suma de los probables ingresos o rentas generadas en la vida remanente del bien objeto de avalúo, con una tasa de capitalización o interés.

**3. Método de costo de reposición:** Es el que busca establecer el valor comercial del bien objeto de avalúo a partir de estimar el costo total de la construcción a precios de hoy, un bien semejante al del objeto de avalúo, y restarle la depreciación acumulada. Para la depreciación de las construcciones se deben emplear modelos continuos y no los discontinuos o en escalera. Deberá adoptarse un sistema que tenga en cuenta la edad y el estado de conservación, tal como lo establece Fitto y Corvini.

**4-) Método o técnica Residual:** Es el que busca establecer el valor comercial del bien, normalmente para el terreno, a partir de estimar el monto total de las ventas de un proyecto de construcción, acorde con la reglamentación urbanística vigente y de conformidad con el mercado del bien final vendible, en el terreno objeto de avalúo. Este método (técnica) debe desarrollarse bajo el principio de mayor y mejor uso.

**El valuador confirma que:** el informe de valuación es confidencial para las partes, hacia quien está dirigido o sus asesores profesionales, para el propósito específico del encargo; no se acepta ninguna responsabilidad ante ninguna tercera parte, y el valuador no acepta ninguna responsabilidad por la utilización inadecuada del informe. Se prohíbe la publicación del informe en todo o en parte, o cualquier referencia al mismo, o a las cifras de valuación contenidas en él, o los nombres y afiliación profesional de los valuadores, sin el consentimiento escrito del Valuador. ---- **El profesional que firma** declara que no tiene hoy, ni espera tener en el futuro, interés en la propiedad valorada; ni participación en los usos que se hagan del avalúo, ni con las personas que participen en la operación. Ha inspeccionado el inmueble personalmente y/o su equipo de trabajo con RAA vigente, y la información es la observada; los inconvenientes y limitaciones que pueda tener el bien y su

vecindario, están mencionados. Además, se mantendrá un nivel de confidencialidad, acorde a las exigencias de **Los Rosales Constructora Inmobiliaria S.A.S.** ---No es responsabilidad del valuador, el uso de este informe, para un fin distinto al que fue solicitado. --- **La valuación se llevó a cabo conforme a un código de ética** y normas de conducta. El Valuador ha cumplido los requisitos de formación de su profesión. Se adjunta el registro RAA de evaluador en el presente informe. Las descripciones de hechos presentadas en el informe son correctas hasta donde el Valuador alcanza a conocer. Los análisis y resultados solamente se ven restringidos por las hipótesis y condiciones restrictivas que se describen en el informe.

La compañía valuadora así como el valuador no serán responsables de la veracidad de la información urbanística que afecte o haya afectado el inmueble objeto del predio en el momento de la realización del avalúo. El evaluador deberá dejar consignadas las inconsistencias que observe. --- **La compañía valuadora** así como el valuador no serán responsables de la veracidad de la información y ubicación del bien, informada por el solicitante; los antecedentes de propiedad asentados en el presente Avalúo es la contenida en la documentación oficial proporcionada por el solicitante del propio Avalúo y/o propietario del bien a valorar y/o entidad pública o privada solicitante del avalúo, la cual asumimos como correcta y se recibe de buena fe. Entre ella, podemos mencionar la escritura de propiedad o propiedad horizontal, certificado de libertad y tradición, entre otros. --- **El presente Avalúo es de USO exclusivo del(os) solicitante(s)** para el destino o propósito expresado en el mismo, por lo que no podrá ser utilizado para fines distintos. --- **La presente tasación no constituye un dictamen estructural, de cimentación, de hidrología, de suelos, de sismología,** o de cualquier otra rama de la ingeniería civil o la arquitectura, por lo tanto, no puede ser utilizado para fines relacionados con esas ramas ni se asume responsabilidad por vicios ocultos u otras características del inmueble que no puedan ser apreciadas en una visita normal de inspección física para efectos de tasación. Incluso cuando se aprecien algunas características que puedan constituir anomalías con respecto al estado de conservación normal -**según la vida útil consumida** de un inmueble o a su estructura, el valuador no asume mayor responsabilidad que así indicarlo cuando son detectadas, ya que aunque se presenten estados de conservación malos o ruinosos, es obligación del perito realizar la tasación según los criterios y normas vigentes y aplicables según el propósito del mismo. -- **No se han tenido** en cuenta en la elaboración del presente informe, posibles contingencias o afectaciones de orden jurídico, tales como: Titulación, Modos de Adquisición de Dominio, limitaciones de dominio, Contratos de Tenencia, Demandas Pendientes y en general cualquier asunto de carácter legal. El valor asignado se entiende como valor presente del inmueble tal y como se encontraba al momento de efectuar la visita de inspección. **Por tales motivos, el presente avalúo, no representa en ninguno de los casos un estudio de títulos.** --- Los valores comerciales asignados a los inmuebles, tienen que ver directamente con el área determinada en los documentos públicos suministrados por el interesado y/o áreas susceptibles de legalizar de acuerdo a la normatividad aplicable. --**Vigencia del avalúo: decretos 1420/1998 y 422/2000**, expedidos por el Ministerio de Hacienda y Crédito Público y ministerio de Desarrollo Económico, el presente avalúo tiene una **vigencia de un año**, contado desde la fecha expedición, siempre y cuando las condiciones físicas, intrínsecas, extrínsecas y normativas del inmueble valuado, no sufran cambios significativos, así como tampoco se presenten variaciones representativas del mercado inmobiliario comparable. Por otra parte, el **Decreto 145/2000**, "por medio del cual se establecen las condiciones de los créditos de vivienda individual a largo plazo, el avalúo practicado para tal fin, debe encontrarse dentro de los **seis (6) meses** anteriores al otorgamiento del crédito" --- **FAVORABILIDAD:** La finalidad de un proceso valuatorio, es dar valor, por tal motivo cuando se da un concepto de favorabilidad, este está sujeto al cumplimiento de las políticas exigidas por la entidad a la que se le está dirigiendo el avalúo, la cual establece los requisitos para dar un concepto, de acuerdo a los requerimientos internos de dicha entidad. La favorabilidad es un concepto independiente al valor del avalúo, el cual no se afecta por dicho concepto. NO es responsabilidad del perito y/o de Los Rosales dicho concepto, el cual se aporta de buena fe, es responsabilidad de a quien se dirige el avalúo verificar de acuerdo a sus políticas.

**FINAL DEL INFORME AVALÚO LRCAJA-52330075**





PIN de Validación: b0fc0a75



**Autorreguladora de Avaluadores ARAV (antes ANAV)**  
NIT: 900870027-5

**Entidad Reconocida de Autorregulación mediante la Resolución 26408 del 19 de Abril de 2018 de la Superintendencia de Industria y Comercio**

El señor(a) GLADYS LUCIA JIMENEZ QUINTERO, identificado(a) con la Cédula de ciudadanía No. 30050594, se encuentra inscrito(a) en el Registro Abierto de Avaluadores, desde el 23 de Mayo de 2018 y se le ha asignado el número de avaluador AVAL-30050594.

Al momento de expedición de este certificado el registro del señor(a) GLADYS LUCIA JIMENEZ QUINTERO se encuentra actualizado y cuenta inscrito en las siguientes categorías y alcances:

#### Categoría 1 Inmuebles Urbanos

##### Alcance

- Casas, apartamentos, edificios, oficinas, locales comerciales, terrenos y bodegas situados total o parcialmente en áreas urbanas, lotes no clasificados en la estructura ecológica principal, lotes en suelo de expansión con plan parcial adoptado.

Fecha de inscripción  
23 Mayo 2018

Régimen  
Régimen Académico

#### Categoría 2 Inmuebles Rurales

##### Alcance

- Terrenos rurales con o sin construcciones como: viviendas, edificios, establos, galpones, cercas, sistemas de riego, drenaje, vías, adecuación de suelos, pozos, cultivos, plantaciones, lotes en suelo de expansión sin plan parcial adoptado, lotes para el aprovechamiento agropecuario, demás infraestructura de explotación situados totalmente en áreas rurales.

Fecha de inscripción  
06 Mayo 2020

Régimen  
Régimen Académico

#### Categoría 4 Obras de Infraestructura

##### Alcance

- Estructuras especiales para proceso, acueductos y conducciones, presas, aeropuertos, muelles, demás construcciones civiles de infraestructura similar.

Fecha de inscripción  
06 Mayo 2020

Régimen  
Régimen Académico



PIN de Validación: b0fc0a75



#### Categoría 6 Inmuebles Especiales

##### Alcance

- Incluye centros comerciales, hoteles, colegios, hospitales, clínicas y avance de obras. Incluye todos los inmuebles que no se clasifiquen dentro de los numerales anteriores.

Fecha de inscripción  
06 Mayo 2020

Régimen  
Régimen Académico

**RAA AVALUO: LRCAJA-52330075 M.I.: 50C-2250341**

#### Categoría 7 Maquinaria y Equipos y Maquinaria Móvil

##### Alcance

- Equipos eléctricos y mecánicos de uso en la industria, motores, subestaciones de potencia, tableros eléctricos, equipos de generación, subestaciones de transmisión y distribución, equipos e infraestructura de transmisión y distribución, maquinaria de construcción, movimiento de tierra, y maquinaria para producción y proceso. Equipos de cómputo: Microcomputadores, impresoras, monitores, módems y otros accesorios de estos equipos, redes, main frames, periféricos especiales y otros equipos accesorios de estos. Equipos de telefonía, electromedicina y radiocomunicación. Transporte Automotor: vehículos de transporte terrestre como automóviles, camperos, camiones, buses, tractores, camiones y remolques, motocicletas, motociclos, mototriciclos, cuatrimotos, bicicletas y similares.

Fecha de inscripción  
06 Mayo 2020

Régimen  
Régimen Académico

#### Categoría 8 Maquinaria y Equipos Especiales

##### Alcance

- Naves, aeronaves, trenes, locomotoras, vagones, teleféricos y cualquier medio de transporte diferente del automotor descrito en la clase anterior.

Fecha de inscripción  
06 Mayo 2020

Régimen  
Régimen Académico

#### Categoría 10 Semovientes y Animales

##### Alcance

- Semovientes, animales y muebles no clasificados en otra especialidad.

Fecha de inscripción  
06 Mayo 2020

Régimen  
Régimen Académico



PIN de Validación: b0fc0a75



Adicionalmente, ha inscrito las siguientes certificaciones de calidad de personas (Norma ISO 17024) y experiencia:

- Certificación expedida por Lonja de Propiedad Raíz Avaluadores y Constructores de Colombia, en la categoría Inmuebles Urbanos vigente hasta el 30 de Abril de 2022, inscrito en el Registro Abierto de Avaluadores, en la fecha que se refleja en el anterior cuadro.

NOTA: LA FECHA DE VIGENCIA DE LOS DOCUMENTOS ACÁ RELACIONADOS, ES INDEPENDIENTE DE LA VIGENCIA DE ESTE CERTIFICADO Y DIFERENTE DE LA VIGENCIA DE INSCRIPCIÓN EN EL RAA.

Los datos de contacto del Avaluador son:

Ciudad: BOGOTÁ, COLOMBIA

Dirección: CALLE 192 # 11A-51, CLAYTON AFRANIN

Teléfono: 3045634995

Correo Electrónico: lucia\_1803@hotmail.com

**Títulos Académicos, Certificados de Aptitud Ocupacional y otros programas de formación:**  
TECNI-INCAS - TÉCNICO LABORAL POR COMPETENCIAS EN AVALÚOS DE BIENES MUEBLES (MAQUINARIA Y EQUIPOS) E INMUEBLES URBANOS-RURALES Y ESPECIALES

#### TRASLADOS DE ERA

ERA Origen	ERA Destino	Fecha traslado
Corporación Autorreguladora Nacional de Avaluadores - ANA	Autorreguladora de Avaluadores ARAV (antes ANAV)	06 Abr 2020

Que revisados los archivos de antecedentes de procesos disciplinarios de la ERA Autorreguladora de Avaluadores ARAV (antes ANAV); no aparece sanción disciplinaria alguna contra el(la) señor(a) GLADYS LUCIA JIMENEZ QUINTERO, identificado(a) con Cédula de ciudadanía No. 30050594.

El(La) Señor(a) GLADYS LUCIA JIMENEZ QUINTERO no ha cumplido con el requisito legal de sufragar la cuota de autorregulación con AUTORREGULADORA DE AVALUADORES ARAV (ANTES ANAV).

Con el fin de que el destinatario pueda verificar este certificado se le asignó el siguiente código de QR, y puede escanearlo con un dispositivo móvil u otro dispositivo lector con acceso a internet, descargando previamente una aplicación de digitalización de código QR que son gratuitas. La verificación también puede efectuarse ingresando el PIN directamente en la página de RAA <http://www.raa.org.co>. Cualquier inconsistencia entre la información acá contenida y la que reporte la verificación con el código debe ser inmediatamente reportada a Autorreguladora de Avaluadores ARAV (antes ANAV).



PIN DE VALIDACIÓN

b0fc0a75



PIN de Validación: b0fc0a75



El presente certificado se expide en la República de Colombia de conformidad con la información que reposa en el Registro Abierto de Avaluadores RAA, a los dos (02) días del mes de Mayo del 2025 y tiene vigencia de 30 días calendario, contados a partir de la fecha de expedición.



Firma: \_\_\_\_\_  
Antonio Heriberto Salcedo Pizarro  
Representante Legal

**RAA AVALUO: LRCAJA-52330075 M.I.: 50C-2250341**