



QR validez del avalúo



AVALÚOS - CONSTRUCTORA - INTERVENTORÍA
Informe de Valuación de un Inmueble de uso Vivienda Urbano

Fecha del avalúo		Fecha de visita	08/05/2025
Dirigido a	Caja Promotora de Vivienda Militar y de Policía		
Dirección	KR 9 SUR 22-21 MZ 11 LT 9 URB VILLA ANITA		
Barrio	VILLA ANITA		
Ciudad	Soledad		
Departamento	Atlantico		
Propietario	CORZO SOLA ROLANDO JOSE		

Oficina: CI 151 #18A-34 OF. 505 Bogotá; PBX: 6019159007 Ext. 101
Página web: <https://losrosales.com/> Email: avaluos@losrosales.com
Bogotá D.C.-COLOMBIA



AVALÚOS - CONSTRUCTORA - INTERVENTORÍA

Bogotá D.C.,

Señor(es):

Caja Promotora de Vivienda Militar y de Policía

Avalúo solicitado por: RICAR RAFAEL RODRIGUEZ MARQUEZ

Ciudad

Apreciado(s) Señor(es)

Atendiendo su amable solicitud, adjunto a la presente le estamos enviando el informe de Valuación correspondiente al Valor de Mercado del bien inmueble de propiedad de **CORZO SOLA ROLANDO JOSE** ubicado en la KR 9 SUR 22-21 MZ 11 LT 9 URB VILLA ANITA VILLA ANITA, de la ciudad de Soledad.

Para la determinación del valor comercial del inmueble objeto de avalúo, de acuerdo con lo establecido en el Decreto 1420 del 24 de julio de 1998 y su correspondiente resolución reglamentaria Resolución 620 del 23 de septiembre de 2008 expedida por el Instituto Geográfico Agustín Codazzi, por la cual se establecen los procedimientos para los avalúos ordenados dentro del marco de la Ley 388 de 1997.

Según los criterios analizados, nuestro Avalúo arrojó un valor de \$86,057,058 pesos m/cte (Ochenta y seis millones cincuenta y siete mil cincuenta y ocho).

Atentamente,

Los Rosales Constructora Inmobiliaria S.A.S.
CESAR ALFONSO JIMENEZ QUINTERO

Oficina: Cl 151 #18A-34 OF. 505 Bogotá; PBX: 6019159007 Ext. 101
Página web: <https://losrosales.com/> Email: avaluos@losrosales.com
Bogotá D.C.-COLOMBIA

VALOR COMERCIAL						
Tipo de Área	Descripción	Área	Unidad	Valor unitario	%	Valor total
Area Construida	Lote	72	M2	\$222,847.00	18.64%	\$16,044,984.00
Area Construida	Casa	57	M2	\$1,228,282.00	81.36%	\$70,012,074.00
TOTALES					100%	\$86,057,058
Valor en letras Ochenta y seis millones cincuenta y siete mil cincuenta y ocho Pesos Colombianos						

Perito actuante



LINEY PAOLA POLO DE ORO
RAANro: AVAL-1143151012 C.C: 1143151012
Firmado electrónicamente en AvalSign.
Fecha: 2025-05-13 11:35:00

VALORES/TIPO DE AREA.			INFORMACIÓN UVR	
	Terreno	Construcción	Valor UVR	1
Integral	0	0	Valor del avalúo en UVR	86,057,058.00
Proporcional	0	86,057,058	Valor asegurable	86,057,058
% valor proporcional		100	Tiempo esperado comercialización	12
Calificación garantía				
Observación calificación				
Observación				

Código	LRCAJA-85372065	Propósito	Modelo 8-14	Tipo avalúo	valor comercial
Datos del dirigido a:					
Dirigido A	Caja Promotora de Vivienda Militar y de Policía				
Tipo identificación	NIT.	Documento	NIT 860021967-7	Email	
Datos del solicitante:					
Solicitante	RICHAR RAFAEL RODRIGUEZ MARQUEZ				
Tipo identificación	C.C.	Documento	85372065	Teléfono	3106453975
Email	marquez_045r@hotmail.com				
Datos del propietario:					
Propietario	CORZO SOLA ROLANDO JOSE				
Tipo identificación	C.C.	Documento	19595823	Ocupante	Propietario
Datos del inmueble objeto de avalúo:					
Dirección	KR 9 SUR 22-21 MZ 11 LT 9 URB VILLA ANITA				
Conjunto					
Ciudad	Soledad	Departamento	Atlantico	Estrato	1
Sector	Urbano	Barrio	VILLA ANITA	Ubicación	Terreno – Construcción
Tipo Inmueble	Casa	Tipo subsidio	VIP Vivienda Interes Prioritario	Sometido a PH	No
Observación	<p>Inmueble ubicado en: KR 9 SUR 22-21 MZ 11 LT 9 URB VILLA ANITA, del municipio de SOLEDAD, ATLÁNTICO</p> <p>Al inmueble se llega así: Por la Calle 30, subiendo por la Carrea 9SUR.</p> <p>Distribución del inmueble: Sala/comedor, cocina, 3 alcobas, 1 baño y patio.</p> <p>Características adicionales: El inmueble objeto de avalúo cuenta con servicios públicos (agua, energía y gas); los contadores instalados son independientes, funcionales y exclusivos.</p>				

Uso actual	Vivienda	Piso inmueble	1		
Clase inmueble	Unifamiliar	Otro		Método evaluación	METODO MERCADO Y REPOSICION
Justificación de Metodología	<p>Para la determinación del valor comercial del inmueble objeto de avalúo, de acuerdo con lo establecido en el Decreto 1420 del 24 de julio de 1998 y su correspondiente resolución reglamentaria Resolución 620 del 23 de septiembre de 2008 expedida por el Instituto Geográfico Agustín Codazzi, por la cual se establecen los procedimientos para los avalúos ordenados dentro del marco de la Ley 388 de 1997; se utiliza el siguiente (s) método(s):</p> <p>MÉTODO DE COMPARACIÓN O DE MERCADO: Es la técnica valuatoria que busca establecer el valor comercial del bien, a partir del estudio de las ofertas o transacciones recientes, de bienes semejantes y comparables al del objeto de avalúo. Tales ofertas o transacciones deberán ser clasificadas, analizadas e interpretadas para llegar a la estimación del valor comercial.</p> <p>MÉTODO DE COSTO DE REPOSICIÓN: Es el que busca establecer el valor comercial del bien objeto de avalúo a partir de estimar el costo total de la construcción a precios de hoy, un bien semejante al del objeto de avalúo, y restarle la depreciación acumulada. Para la depreciación de las construcciones se deben emplear modelos continuos y no los discontinuos o en escalera. Deberá adoptarse un sistema que tenga en cuenta la edad y el estado de conservación, tal como lo establece Fitto y Corvini.</p>				
ÁREAS JURÍDICAS		UND	VALOR	ÁREAS CATASTRAL	
AREA DE TERRENO		M2	72	AREA DE TERRENO	
AREA CONSTRUIDA		M2		AREA CONSTRUIDA	
				AVALUO CATASTRAL 2025	
ÁREAS MEDIDAS EN VISITA		UND	VALOR	ÁREAS VALORADAS	
AREA DE TERRENO		M2	72	AREA DE TERRENO	
AREA PISO 1		M2	57	AREA PISO 1	
ÁREAS POR NORMA			VALOR		
Indice ocupación		0.88	63.36		
Indice construcción		3	216		
Forma Geometrica	Regular	Frente	6		
Fondo	12	Relación frente fondo	1:2		
Perspectivas de valoración	De acuerdo a las condiciones del sector y a la dinámica de mercado del mismo, se consideran perspectivas de valoración medias				
Actualidad edificadora	No se observa actividad edificadora en su entorno inmediato.				

Comportamiento Oferta y Demanda	Del análisis del segmento del mercado relativo a los inmuebles comparables con el que se valora se deduce que la oferta en la zona es media, y se considera que la demanda es media.
---------------------------------	--------------------------------------------------------------------------------------------------------------------------------------------------------------------------------------

Acuerdo Decreto	Estatuto Urbano del POT del Municipio de Soledad- Acuerdo 004 del 19 Enero de 2002
Area Del Lote	72
Forma Del Lote	Regular
Topografia	Ligera
# Unidades Predios(Predios subdivididos fisicamente)	1
Clasificacion Del Suelo	Urbano
Uso Principal Norma	Residencial
Uso Compatible Norma	Comercio grupo 1, Institucional Grupo 1 y recreativo grupo 1.
Uso Condicionado Norma	Comercio grupo 2. Institucional Grupo 2. Industrial grupo 1. Recreacional Grupo 2.
Uso Prohibido Norma	No especificado
Tratamiento	Mejoramiento progresivo
Actuaciones Estrategicas	Sin información
Indice DeOcupacion	0.88
Indice DeContruccion	3 pisos
Antejardin	No especificado
AislamientoPosterior	uno con cincuenta (1.50) metros.
Aislamiento Lateral	Un (1) metro de retiro lateral y/o adosar sin servidumbre de vista
Altura Permitida	3 pisos
Densidad	No especificado
Amenaza Riesgo Inundacion	No
Amenaza Riesgo Movimiento en masa	No
Suelos De Proteccion	No
Patrimonio	No

Observaciones Reglamentación
urbanística:

ESCRITURAS				
Nro. escritura	Tipo	Fecha	Notaria	Ciudad
836	EscrituraDePropiedad	16/07/2015	SEGUNDA	Soledad
MATRÍCULAS				
Nro. Matrícula	Fecha	Cédula catastral	Detalle	
041-105484	28/04/2025	010400001178000100000000	Casa	
Observación				

Observación				
-------------	--	--	--	--

SERVICIOS PÚBLICOS			AMOBILAMIENTO URBANO		
	Sector	Inmueble		Sector	
Energía	SI	SI	Alumbrado	SI	
Acueducto	SI	SI	Arborizacion	SI	
Alcantarillado	SI	SI	Alamedas	NO	
Gas	SI	SI	Ciclo rutas	NO	
CARACTERISTICAS					
Uso predominante	Residencial	Área de actividad	Residencial.	Demanda / Interés	Media
Estrato	1	Barrio legal	Si	Topografia	Ligera
Transporte	Bueno	Condiciones de salubridad	Bueno		
EQUIPAMIENTO			VIAS, ANDENES Y SARDINELES		

	Nivel	Nivel Distancia		Sector	Conservación
Zonas recreativas	Bueno	0-100	Andenes	NO	No hay
Áreas verdes	Bueno	0-100	Sardineles	NO	No hay
Estacionamiento	No hay	0-100	Vías pavimentadas	NO	No hay
Asistencial	Bueno	mas de 500	Tipo de vía	Local, Sin pavimentar.	
Escolar	Bueno	mas de 500			
Comercial	Bueno	mas de 500			
IMPACTO AMBIENTAL					
Aire	NO	Basura	NO	Inseguridad	NO
Ruido	NO	Aguas	NO	Otro	NO
Observación:	Sector netamente residencial con comercio de bajo impacto, con buen estado de vías, andenes, señalización e iluminación, buena arborización, cuenta con todos los servicios públicos, energía, acueducto, alcantarillado y gas natural, y con rutas de transporte urbano colectivo.				

Estado de la conservación	Bueno	Estructura	Tradicional	Estructura reforzada	NO
Material construcción	Bloque	Tipo estructura	Mampostería Confinada		
Daños por Sismos	NO	Ajustes sismos resistentes	NO	Cubierta	teja de fibrocemento
Fachada	planta y pintura	Ancho fachada	3-6 metros	Irregularidad planta	No
Irregularidad altura	No	Tipología vivienda	Casa Continua	Otro tipología vivienda	
Año construcción	1999	Edad Inmueble	26 años	Vida útil	100 años
Estado construcción	Usada	%Avance	100%		
Licencia construcción					
Observación					

INFORMACIÓN DEPENDENCIAS					
Sala	1	Comedor	1	Cocina	Sencilla
Baños Sociales	1	Patio interior	1	Habitaciones	3
Closet	0	Baños privados	0	Estar	0
Bodega	0	Estudio	0	Cuarto servicio	0
Baños servicio	0	Zona ropas	0	Local	0
Balcón	0	Jardin	0	Zona verde	0

Oficina	0	Ventilación	Bueno	Iluminación	Bueno
Observación	Casa. Consta de: sala: 1, Comedor: 1, Cocina: Sencilla, Baño social: 1, Patio interior: 1, Habitaciones: 3, Ventilación: Bueno, Iluminación: Bueno				

	Sala	Comedor	Cocina	Baño	Piso	Techo	Muro	Carpintería
Calidad	Normal	Normal	Normal	Normal	Normal	Normal	Normal	Normal
Estado	Bueno.	Bueno.	Bueno.	Bueno.	Bueno.	Bueno.	Bueno.	Bueno.
Observación	Pisos en baldosas de cerámica. Baños en enchape de cerámica en pisos y paredes, aparatos sanitarios en buen estado de conservación. Mampostería en bloque, pañete y pintura, cocina enchapada en baldosa de cerámica en pisos y paredes, mesón enchapado en cerámica. Puerta principal metálica y habitaciones en madera. Ventanas en aluminio y vidrio. Terraza enrejada.							

KR 9 SUR 22-21 MZ 11 LT 9 URB VILLA ANITA | VILLA ANITA | Soledad | Atlantico



13 / 23

#	DIRECCION	VALOR VENTA	NEG	VALOR DEPURADO	TELEFONO	TERRENO M2	TAMANO CONSTRUCCI ON M2	VALOR CONSTRUCCION M2	VALOR CONSTRUCCION
1	Malambo	\$120,000,000	0.95	\$114,000,000	3104191840	89.37	70	\$1,350,000	\$94,500,000
2	Malambo	\$138,000,000	0.95	\$131,100,000	320 8132093	112	80	\$1,350,000	\$108,000,000
3	Soledad	\$90,000,000	0.98	\$88,200,000	300 7765588	72	60	\$1,200,000	\$72,000,000
4	Soledad	\$79,000,000	0.98	\$77,420,000	301 2882679	72	50	\$1,200,000	\$60,000,000
Del inmueble						72	57		

#	TOTAL SIN CONSTRUCCION	TERRENO M2	FACTOR TAMANO	FACTOR UBICACION	FACTOR HOMOLOGADO	RESULTADOS
1	\$19,500,000	\$218,194	1.0	1.0	1.00	\$218,194
2	\$23,100,000	\$206,250	1.0	1.0	1.00	\$206,250
3	\$16,200,000	\$225,000	1.0	1.0	1.00	\$225,000
4	\$17,420,000	\$241,944	1.0	1.0	1.00	\$241,944
					PROMEDIO	\$222,847.12
					DESV. STANDAR	\$14,904.79
					COEF. VARIACION	6.69%

TERRENO	ADOPTADOM2	\$222,847.00	AREA	72	TOTAL	\$16,044,984.00
CONSTRUCCION	ADOPTADOM2	\$1,228,282.00	AREA	57	TOTAL	\$70,012,074.00
VALOR TOTAL	\$86,057,058.00					

Observaciones:					
Enlaces:					
<div>1-https://www.fincaraiz.com.co/casa-en-venta-en-malambo/110774712-https://www.fincaraiz.com.co/casa-en-venta-en-malambo-malambo/1920697403-https://www.fincaraiz.com.co/casa-en-venta-en-soledad-real-soledad/1922968104-https://www.fincaraiz.com.co/casa-en-venta-en-don-bosco-soledad/10846644</div>					

Depreciación Fitto y Corvini

Area construida total	57
Area construida vendible	57
Valor M2 construido	\$2,014,270
Valor reposición M2	\$114,813,390
Valor reposición presupuesto M2	\$2,014,270
Fuente	CONSTRUDATA 214
Factor ajuste %	15 %
Valor reposición M2 ajustado	\$1,712,130
Calificación estado conservación	2.5
Vida útil	80
VetusTez	26
Edad en % de vida útil	32.5 %
Fito y corvin %	28.26 %
Valor reposición depreciado	\$1,228,282
Valor adoptado depreciado	\$1,228,282
Valor total	\$70,012,074

Plano

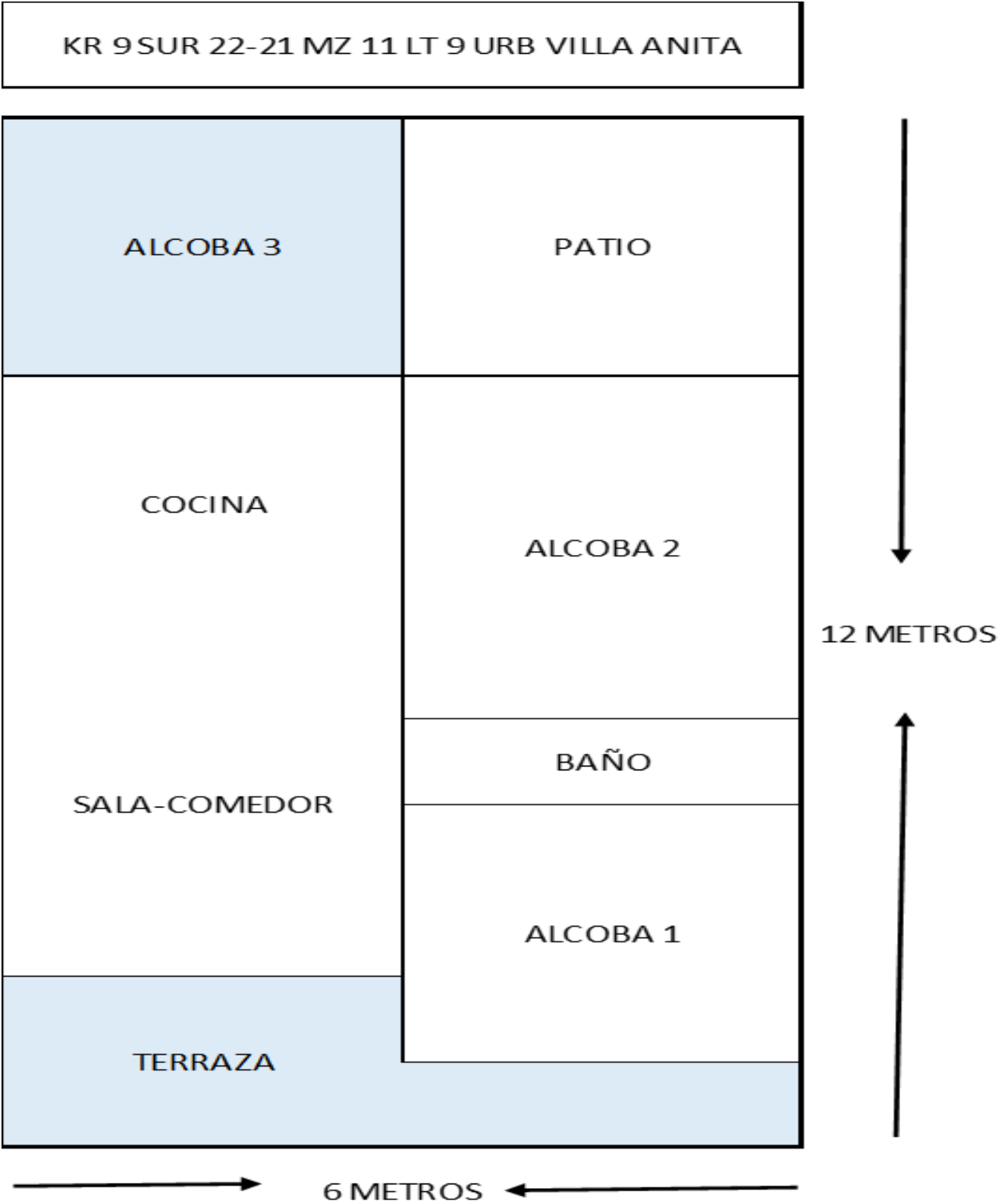


Foto Selfie



Vía frente al inmueble



Entorno



Contador de Energia



Contador de Agua



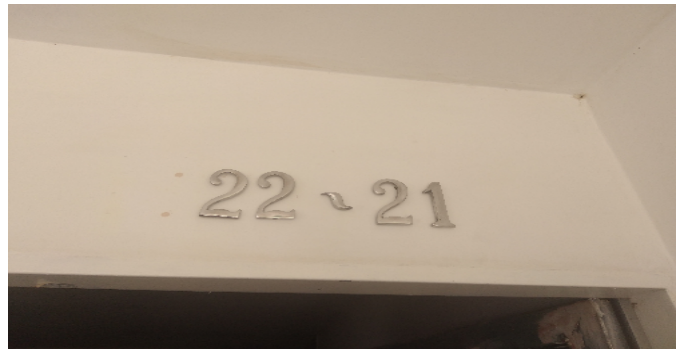
Contador de Gas



Fachada del Inmueble



Nomenclatura



Puerta de entrada



Sala Comedor



Cocina



Hab. 1 o Habitación Principal




Habitación 2



Habitación 3



Baño Social 1



Terraza Inmueble



Patio Interior



VOCABULARIO: PRECIO: Es un término que se utiliza para la cuantía que se solicita, ofrece o paga por un bien o servicio. El precio de venta es un hecho histórico. **COSTO:** es el precio pagado por los bienes y servicios o la cantidad exigida para crear o producir el bien o el servicio. **MERCADO:** un mercado es el entorno en el que se comercializan bienes y servicios entre compradores y vendedores a través de un mecanismo de precios. --- **AVALÚO:** Es el estudio o proceso mediante el cual se estima y documenta el valor de un bien o bien inmueble, servicio, actividad, cosa u objeto, de acuerdo a la apreciación personal expresada por un profesional que cuenta con los conocimientos técnicos, aplique normas y procedimientos generalmente aceptados en esta especialidad. --- **VALOR COMERCIAL:** Es el precio más probable en que se podría comercializar un bien, en las circunstancias prevalecientes a la fecha del avalúo, en un plazo razonable de exposición, en una transacción llevada a cabo entre un oferente y un demandante libre de presiones, bien informados.

ABREVIACIONES: Apartamento: APTO ó AP --- TORRE: TO --- LOTE: LO --- CASA: CS o CA --- AVENIDA: AV --- CALLE: CL --- CARRERA: CRA ó KR--- Diagonal: Diag. --- Conjunto: CJ --- Edificio: ED --- Residencial: Res --- Etapa: ET --- SIN Estrato: SE---Matrícula inmobiliaria: M.I.--- Certificado de libertad y tradición: CLT---- SIN INFORMACIÓN: S/I

----- **METODOLOGÍA:** Para la determinación del valor comercial del inmueble objeto de avalúo, de acuerdo con lo establecido en el **Decreto 1420 del 24 de julio de 1998** y su correspondiente resolución reglamentaria **Resolución 620 del 23 de septiembre de 2008** expedida por el Instituto Geográfico Agustín Codazzi, por la cual se establecen los procedimientos para los avalúos ordenados dentro del marco de la **Ley 388 de 1997:**

1. Método de comparación o de mercado: Es la técnica valuatoria que busca establecer el valor comercial del bien, a partir del estudio de las ofertas o transacciones recientes, de bienes semejantes y comparables al del objeto de avalúo. Tales ofertas o transacciones deberán ser clasificadas, analizadas e interpretadas para llegar a la estimación del valor comercial.

2. Método de capitalización de rentas o ingresos: Es la técnica valuatoria que busca establecer el valor comercial de un bien, a partir de las rentas o ingresos que se puedan obtener del mismo bien, o inmuebles semejantes y comparables por sus características físicas, de uso y ubicación, trayendo a valor presente la suma de los probables ingresos o rentas generadas en la vida remanente del bien objeto de avalúo, con una tasa de capitalización o interés.

3. Método de costo de reposición: Es el que busca establecer el valor comercial del bien objeto de avalúo a partir de estimar el costo total de la construcción a precios de hoy, un bien semejante al del objeto de avalúo, y restarle la depreciación acumulada. Para la depreciación de las construcciones se deben emplear modelos continuos y no los discontinuos o en escalera. Deberá adoptarse un sistema que tenga en cuenta la edad y el estado de conservación, tal como lo establece Fitto y Corvini.

4-) Método o técnica Residual: Es el que busca establecer el valor comercial del bien, normalmente para el terreno, a partir de estimar el monto total de las ventas de un proyecto de construcción, acorde con la reglamentación urbanística vigente y de conformidad con el mercado del bien final vendible, en el terreno objeto de avalúo. Este método (técnica) debe desarrollarse bajo el principio de mayor y mejor uso.

El valuador confirma que: el informe de valuación es confidencial para las partes, hacia quien está dirigido o sus asesores profesionales, para el propósito específico del encargo; no se acepta ninguna responsabilidad ante ninguna tercera parte, y el valuador no acepta ninguna responsabilidad por la utilización inadecuada del informe. Se prohíbe la publicación del informe en todo o en parte, o cualquier referencia al mismo, o a las cifras de valuación contenidas en él, o los nombres y afiliación profesional de los valuadores, sin el consentimiento escrito del Valuador. ---- **El profesional que firma** declara que no tiene hoy, ni espera tener en el futuro, interés en la propiedad valorada; ni participación en los usos que se hagan del avalúo, ni con las personas que participen en la operación. Ha inspeccionado el inmueble personalmente y/o su equipo de trabajo con RAA vigente, y la información es la observada; los inconvenientes y limitaciones que pueda tener el bien y su

vecindario, están mencionados. Además, se mantendrá un nivel de confidencialidad, acorde a las exigencias de **Los Rosales Constructora Inmobiliaria S.A.S.** ----No es responsabilidad del valuador, el uso de este informe, para un fin distinto al que fue solicitado. --- **La valuación se llevó a cabo conforme a un código de ética** y normas de conducta. El Valuador ha cumplido los requisitos de formación de su profesión. Se adjunta el registro RAA de evaluador en el presente informe. Las descripciones de hechos presentadas en el informe son correctas hasta donde el Valuador alcanza a conocer. Los análisis y resultados solamente se ven restringidos por las hipótesis y condiciones restrictivas que se describen en el informe.

La compañía valuadora así como el valuador no serán responsables de la veracidad de la información urbanística que afecte o haya afectado el inmueble objeto del predio en el momento de la realización del avalúo. El evaluador deberá dejar consignadas las inconsistencias que observe. --- **La compañía valuadora** así como el valuador no serán responsables de la veracidad de la información y ubicación del bien, informada por el solicitante; los antecedentes de propiedad asentados en el presente Avalúo es la contenida en la documentación oficial proporcionada por el solicitante del propio Avalúo y/o propietario del bien a valorar y/o entidad pública o privada solicitante del avalúo, la cual asumimos como correcta y se recibe de buena fe. Entre ella, podemos mencionar la escritura de propiedad o propiedad horizontal, certificado de libertad y tradición, entre otros. --- **El presente Avalúo es de USO exclusivo del(os) solicitante(s)** para el destino o propósito expresado en el mismo, por lo que no podrá ser utilizado para fines distintos. ---- **La presente tasación no constituye un dictamen estructural, de cimentación, de hidrología, de suelos, de sismología,** o de cualquier otra rama de la ingeniería civil o la arquitectura, por lo tanto, no puede ser utilizado para fines relacionados con esas ramas ni se asume responsabilidad por vicios ocultos u otras características del inmueble que no puedan ser apreciadas en una visita normal de inspección física para efectos de tasación. Incluso cuando se aprecien algunas características que puedan constituir anomalías con respecto al estado de conservación normal -**según la vida útil consumida** de un inmueble o a su estructura, el valuador no asume mayor responsabilidad que así indicarlo cuando son detectadas, ya que aunque se presenten estados de conservación malos o ruinosos, es obligación del perito realizar la tasación según los criterios y normas vigentes y aplicables según el propósito del mismo. -- **No se han tenido** en cuenta en la elaboración del presente informe, posibles contingencias o afectaciones de orden jurídico, tales como: Titulación, Modos de Adquisición de Dominio, limitaciones de dominio, Contratos de Tenencia, Demandas Pendientes y en general cualquier asunto de carácter legal. El valor asignado se entiende como valor presente del inmueble tal y como se encontraba al momento de efectuar la visita de inspección. **Por tales motivos, el presente avalúo, no representa en ninguno de los casos un estudio de títulos.** --- Los valores comerciales asignados a los inmuebles, tienen que ver directamente con el área determinada en los documentos públicos suministrados por el interesado y/o áreas susceptibles de legalizar de acuerdo a la normatividad aplicable. --**Vigencia del avalúo: decretos 1420/1998 y 422/2000**, expedidos por el Ministerio de Hacienda y Crédito Público y ministerio de Desarrollo Económico, el presente avalúo tiene una **vigencia de un año**, contado desde la fecha expedición, siempre y cuando las condiciones físicas, intrínsecas, extrínsecas y normativas del inmueble valuado, no sufran cambios significativos, así como tampoco se presenten variaciones representativas del mercado inmobiliario comparable. Por otra parte, el **Decreto 145/2000**, "por medio del cual se establecen las condiciones de los créditos de vivienda individual a largo plazo, el avalúo practicado para tal fin, debe encontrarse dentro de los **seis (6) meses** anteriores al otorgamiento del crédito" --- **FAVORABILIDAD:** La finalidad de un proceso valuatorio, es dar valor, por tal motivo cuando se da un concepto de favorabilidad, este está sujeto al cumplimiento de las políticas exigidas por la entidad a la que se le está dirigiendo el avalúo, la cual establece los requisitos para dar un concepto, de acuerdo a los requerimientos internos de dicha entidad. La favorabilidad es un concepto independiente al valor del avalúo, el cual no se afecta por dicho concepto. NO es responsabilidad del perito y/o de Los Rosales dicho concepto, el cual se aporta de buena fe, es responsabilidad de a quien se dirige el avalúo verificar de acuerdo a sus políticas.

FINAL DEL INFORME AVALÚO LRCAJA-85372065



PIN de Validación: ae450a2e



Corporación Autorregulador Nacional de Avaluadores - ANA
NIT: 900796614-2

Entidad Reconocida de Autorregulación mediante la Resolución 20910 de 2016 de la Superintendencia de Industria y Comercio

El señor(a) LINEY PAOLA POLO DE ORO, identificado(a) con la Cédula de ciudadanía No. 1143151012, se encuentra inscrito(a) en el Registro Abierto de Avaluadores, desde el 05 de Julio de 2019 y se le ha asignado el número de avaluador AVAL-1143151012.

Al momento de expedición de este certificado el registro del señor(a) LINEY PAOLA POLO DE ORO se encuentra **Activo** y se encuentra inscrito en las siguientes categorías y alcances:

Categoría 1 Inmuebles Urbanos

Alcance

- Casas, apartamentos, edificios, oficinas, locales comerciales, terrenos y bodegas situados total o parcialmente en áreas urbanas, lotes no clasificados en la estructura ecológica principal, lotes en suelo de expansión con plan parcial adoptado.

Fecha de inscripción
05 Jul 2019

Régimen
Régimen Académico

Categoría 6 Inmuebles Especiales

Alcance

- Avances de obras.

Fecha de inscripción
05 Jul 2019

Régimen
Régimen Académico

Los datos de contacto del Avaluador son:

Ciudad: BARRANQUILLA, ATLÁNTICO
Dirección: K 2G1 49-22
Teléfono: 3146426954
Correo Electrónico: lpolodeoro@gmail.com

Títulos Académicos, Certificados de Aptitud Ocupacional y otros programas de formación:

Arquitecta - Universidad del Atlántico.

Que revisados los archivos de antecedentes de procesos disciplinarios de la ERA Corporación Autorregulador Nacional de Avaluadores - ANA; no aparece sanción disciplinaria alguna contra el(la) señor(a) LINEY PAOLA POLO DE ORO, identificado(a) con Cédula de ciudadanía No. 1143151012.



PIN de Validación: ae450a2e



El(la) señor(a) **LINEY PAOLA POLO DE ORO** se encuentra al día con el pago sus derechos de registro, así como con la cuota de autorregulación con Corporación Autorregulador Nacional de Avaluadores - ANA.

Con el fin de que el destinatario pueda verificar este certificado se le asignó el siguiente código de QR, y puede escanearlo con un dispositivo móvil u otro dispositivo lector con acceso a internet, descargando previamente una aplicación de digitalización de código QR que son gratuitas. La verificación también puede efectuarse ingresando el PIN directamente en la página de RAA <http://www.raa.org.co>. Cualquier inconsistencia entre la información acá contenida y la que reporte la verificación con el código debe ser inmediatamente reportada a Corporación Autorregulador Nacional de Avaluadores - ANA.



PIN DE VALIDACIÓN

ae450a2e

El presente certificado se expide en la República de Colombia de conformidad con la información que reposa en el Registro Abierto de Avaluadores RAA., a los dos (02) días del mes de Mayo del 2025 y tiene vigencia de 30 días calendario, contados a partir de la fecha de expedición.

Firma: _____
Alexandra Suarez
Representante Legal