



QR validez del avalúo

INFORME DE AVALUO LRHIPO-1012413629

RESUMEN EJECUTIVO

CLIENTE	CRISTIAN CAMILO SANCHEZ SALINAS
NIT / C.C CLIENTE	1012413629
DIRECCIÓN	CERTIFICADO NOMENCLATURA: CL 38 31 118_DG 36 # 28-86 SOACHA CASA 41 CONJUNTO RESIDENCIAL MARGARITA 1 Urbano Estrato 3
SECTOR	Ciudad Verde
BARRIO	Soacha
CIUDAD	Cundinamarca
DEPARTAMENTO	Hipotecario
PROPOSITO	valor comercial
TIPO AVALUO	ANDRES FERNANDO ROMERO BALAGUERA
VALUADOR	14254793
IDENTIFICACIÓN	

ANTECEDENTES

FECHA VISITA	01/05/2025
FECHA INFORME	02/05/2025
DIRIGIDO A	Caja Promotora de Vivienda Militar y de Policía
EDAD (AÑOS)	14 años
REMODELADO	
OCUPANTE	Desocupado
TIPO DE INMUEBLE	Casa
USO ACTUAL	Vivienda

ASPECTOS JURIDICOS

PROPIETARIO	SERNA ZUNIGA ANGELA   SOLANO MEDINA RAUL ANTONIO				
NUM.	5756 EscrituraDe	NOTARIA	53	FECHA	30/08/2011
ESCRITURA	Propiedad				
CIUDAD	Bogotá D.C.		DEPTO	Cundinamarca	
ESCRITURA					
CEDULA	00-00-00-00-0024-0904-9-00-00-0041				
CATASTRAL					
LICENCIA DE CONSTRUCCIÓN	PROTOCOLIZADA EN ESCRITURA 3014 del 10-06-2011 NOTARIA 1 de BOGOTA				
NOMBRE DEL CONJUNTO/EDIFICIO	CONJUNTO RESIDENCIAL MARGARITA 1				
VALOR ADMINISTRACIÓN	Tiene	MENSUALIDAD	75000	VRxM2	1436.51
COEFICIENTE DE COPROPIEDAD	0.2425%				

M. INMOB.	N°
051-124080	CASA 41

OBSERVACIONES GENERALES

Inmueble ubicado en: DG 36 # 28-86  
Al inmueble se llega así: El conjunto se ubica a pocas cuadras del CAI de Ciudad Verde e Instituto Rosvelt.  
Distribución del inmueble: Primer piso: Sala, comedor, cocina, patio y zona de ropas. Segundo piso: 2 habitaciones y baño social. Tercer Piso: habitación, estudio y baño social.  
Características adicionales: El inmueble objeto de avalúo cuenta con servicios públicos (agua, energía y gas); los contadores instalados son independientes, funcionales y exclusivos.  
NOTA: En inspección física se encuentra la nomenclatura actualizada CL 38 31 118. Se anexa certificado de nomenclatura. Se recomienda actualizar en documentos.

DEPENDENCIAS

Sala	1	Estudio	1	Alcobas	3
Comedor	1	Estar	2	B. priv	0
Cocina	Sencilla	AlcServ.	0	Terraza	
Zropa	1	BServ	0	Jardín	No
Patio	1	Bsocial	2	Balcón	0
Garajes		Exclusivo	NO	Sencillo	
Cubierto	NO	Privado	NO	Doble	
Descubierto	NO	Comunal	NO	Servidumb.	

ACABADOS

DETALLE	CALIDAD	ESTADO
Sala	Normal	Bueno.
Comedor	Normal	Bueno.
Cocina	Normal	Bueno.
Baño	Normal	Bueno.
Piso	Normal	Bueno.
Techo	Normal	Bueno.
Muro	Normal	Bueno.
Carpintería	Normal	Bueno.

DOTACIÓN COMUNAL

Portería	Si	Bicicletero	No	Acensores	No
Piscinas	No	TerrazaComunal	No	JardinInfant	No
PlantaElect.	No	Calefaccion	No	Golfito	No
Gar.Visit.	Si	Gimnasio	No	BombaEyec	No
Portería	Si	Tanque	Si	Cancha	Si
ZonaVerde	Si	Shut	Si	Citofono	No
Aire	No	Teatrino	No	Sauna	No

VALOR COMERCIAL \$ COP 145,204,050

VALOR ASEGURABLE \$ COP 145,204,050

CALIFICACIÓN DE GARANTÍA

FAVORABLE: Si

Observación de Favorabilidad

El inmueble es FAVORABLE para Caja Promotora de Vivienda Militar y de Policía Hipotecario Se adjunta certificado de nomenclatura, se recomienda protocolizar.

NOMBRES Y FIRMAS

  
ANDRES FERNANDO ROMERO BALAGUERA  
Perito Actuante  
C.C: 14254793 RAA: AVAL-14254793  
Firmado electrónicamente en AvalSign.  
Fecha: 2025-05-01 20:48:00

  
Los Rosales Constructora Inmobiliaria  
S.A.S.  
Nombre de la firma

Oficina: CI 151 #18A-34 OF. 505 Bogotá; PBX: 6019159007 Ext. 101  
Página web: <https://losrosales.com/> Email: [avaluos@losrosales.com](mailto:avaluos@losrosales.com)

INFORMACIÓN DE ÁREAS / NORMATIVIDAD

INFORMACIÓN DE ÁREA P.H.		Inmueble sometido a régimen de propiedad horizontal; Ley 675 de agosto 3 de 2001, certificado de tradición adjunto. <b>Ordenamiento territorial vigente a la fecha del informe:</b> <b>POT Acuerdo 046 de 2000.</b>
Área de actividad	Residencial.	
Uso principal	Vivienda	
Tipo de proyecto	Casa	
Total unidades de vivienda	300	
Garajes	No tiene <b>No.</b>	
Tipo de Garaje		

CONSTRUCCIÓN

ÁREAS JURÍDICAS	UND	VALOR	ÁREAS CATASTRAL	UND	VALOR
AREA CONSTRUIDA	M2	56.29	AREA	M2	49
AREA PRIVADA	M2	52.21	AVALUO CATASTRAL 2025	PESOS	77.792.000
ÁREAS MEDIDAS EN VISITA	UND	VALOR	ÁREAS VALORADAS	UND	VALOR
AREA PRIVADA MEDIDA	M2	52.56	AREA PRIVADA VALORADA	M2	52.21

OBSERVACIONES DE ÁREAS

CERTIFICADO NOMENCLATURA: CL 38 31 118\_\_DG 36 # 28-86 SOACHA CASA 41 CONJUNTO RESIDENCIAL MARGARITA 1 | Ciudad Verde | Soacha | Cundinamarca está sometido bajo régimen de propiedad horizontal según escritura publica No. 3014, fecha: 10/06/2011, Notaría: 1 y ciudad: Bogotá D.C..

SECTOR

Uso predominante	Residencial			Tiene / No tiene	Estado de conserv.
Demanda / interés	Media			SI	Bueno
	Nivel de equipamiento	Distancias aprox.		SI	Bueno
Comercial	Bueno	100-200		SI	Bueno
Escolar	Bueno	mas de 500		SI	Bueno
Asistencial	Bueno	300-400		SI	Bueno
Estacionamientos	Bueno	0-100		SI	Bueno
Áreas verdes	Bueno	0-100		Bueno	
Zonas recreativas	Bueno	0-100			
	Sector	Predio			
	SI	SI			
	SI	SI			
	SI	SI			
	SI	SI			

Amoblamiento Urbano  
Paradero: NO Zonas verdes: Si Arborización: SI  
Impacto Ambiental  
Aire: NO Basura: NO Ruido: NO Cond.seguridad: NO Aguas servidas: NO

EDIFICACIÓN - ESTRUCTURA

Estado de construcción	Usada	Ajuste sismo resistente	NO
Tipo	VIS vivienda de interes Social	Cubierta	teja de fibrocemento
Avance(En construcción)	100	Fachada	ladrillo a la vista
Estado de conservación	Bueno	Ancho Fachada	3-6 metros
N° de Pisos	3	Irregularidad Planta	No
N° de Sótanos	0	Irregularidad Altura	No
Vida Util	100 años	Tipologia Vivienda	Casa Continua
Vida Remanente	86	Año de Construcción	2011
Estructura	Tradicional	Comentarios de estructura	
Material de Construcción	Bloque	Estructura en aparente buen estado de conservación en el momento de la visita, no se observa grietas o fallas a simple vista.	
Fecha de Remodelación		La presente tasación no constituye un dictamen estructural, de cimentación o de cualquier otra rama de la ingeniería civil o la arquitectura, por lo tanto, no puede ser utilizado para fines relacionados con esas ramas; ni se asume responsabilidad por vicios ocultos u otras características del inmueble.	
Daños previos	NO		
Ubicación	Casa Esquinera		

CUADRO DE VALORACIÓN

Tipo de Área	Descripción	Área	Unidad	Valor unitario	%	Valor total
Area Privada	CASA 41	52.21	M2	\$2,781,154.00	100.00%	\$145,204,050.34
TOTALES					100%	\$145,204,050
Valor en letras			Ciento cuarenta y cinco millones doscientos cuatro mil cincuenta Pesos Colombianos			

TOTAL COMERCIAL \$145,204,050

OFERTA Y DEMANDA

Tiempo esperado de comercialización (Meses):	12
Perspectivas de valoración:	De acuerdo a las condiciones del sector y a la dinámica de mercado del mismo, se consideran perspectivas de valoración medias
Comportamiento Oferta y Demanda:	Del análisis del segmento del mercado relativo a los inmuebles comparables con el que se valora se deduce que la oferta en la zona es media, y se considera que la demanda es media.
Actualidad edificadora:	No se observó actividad edificadora en su entorno inmediato.

SALVEDADES

**Jurídica:** La presente tasación no constituye un estudio de títulos, ni se asume responsabilidad por vicios ocultos u otras características del inmueble.

**Garaje:** El inmueble no cuenta con garaje ni depósito privado. DENTRO DE LAS ZONAS del conjunto existen garajes.

**Entorno:** Sector con buen amoblamiento urbano, vías pavimentadas en concreto flexible, IMPACTO AMBIENTAL NEGATIVOS. No se observan afectaciones ambientales, de orden público o seguridad, más que las normales del municipio.

**Propiedad horizontal:** Escritura: 3014, Fecha escritura: 10/06/2011, Notaría escritura: 1, Ciudad escritura: Bogotá D.C., Administración: \$75.000, Total unidades: 300, Ubicación: Casa Esquinera, Nro. Pisos: 3, Portería: Si, Horario vigilancia: 24 horas, Tanque: Si, Cancha: Si, Zonas verdes: Si, Shut: Si, Garaje visitante: Si, Nro. Sótanos: 0, Ascensores: No, Nro. Ascensores: 0

**Dependencia:** Casa. Consta de: Primer piso: Sala, comedor, cocina, patio y zona de ropas. Segundo piso: 2 habitaciones y baño social. Tercer Piso: habitación, estudio y baño social. Ventilación: Bueno, Iluminación: Bueno

**Acabados:** Inmueble con acabados normales, en buen estado de conservación, como se evidencia en registro fotográfico anexo. Pisos en cerámica, cocina sencilla con piso en cerámica, paredes pañetadas, estucadas y pintadas, baños enchapados, en general en buen estado.

**-NOTA DE LIQUIDACIÓN:** Inmueble bajo régimen propiedad horizontal; se liquidó en el presente informe el área privada registrada en documentos jurídicos suministrados.

EXPLICACIÓN METODOLOGÍA UTILIZADA

Para la determinación del valor comercial del inmueble objeto de avalúo, de acuerdo con lo establecido en el **Decreto 1420 del 24 de julio de 1998** y su correspondiente resolución reglamentaria **Resolución 620 del 23 de septiembre de 2008** expedida por el Instituto Geográfico Agustín Codazzi, por la cual se establecen los procedimientos para los avalúos ordenados dentro del marco de la **Ley 388 de 1997**; se utiliza el siguiente (s) método(s):

**MÉTODO DE COMPARACIÓN O DE MERCADO:** Es la técnica valuatoria que busca establecer el valor comercial del bien, a partir del estudio de las ofertas o transacciones recientes, de bienes semejantes y comparables al del objeto de avalúo. Tales ofertas o transacciones deberán ser clasificadas, analizadas e interpretadas para llegar a la estimación del valor comercial.

MERCADO

#	DIRECCION	# PISO	VALOR VENTA	NEG	VALOR DEPURADO	# GARAJE	VALOR UNIDAD GARAJE	# DEPOSITO Y OTROS	VALOR DEPOSITO Y OTROS	VALOR M2	TELEFONO
1	CIUDAD VERDE	3	\$150,000,000	0.97	\$145,500,000		\$		\$	\$2,745,283.02	3153107457
2	CIUDAD VERDE	3	\$140,000,000	0.90	\$126,000,000		\$		\$	\$2,997,145.58	3202584189
3	MISMO CONJUNTO	3	\$140,000,000	0.97	\$135,800,000		\$		\$	\$2,601,034.28	3212684417
Del inmueble		3		.	.	0		0			

#	EDAD	AREA CONSTRUIDA	AREA PRIVADA	FACTOR ACABADOS	FACTOR EDAD	FACTOR PISO	FACTOR TAMANO	FACTOR UBICACION	FACTOR HOMOLOGACION	RESULTADOS
1	14	53	53	1.0	1.0	1.0	1.0	1.0	1	\$2,745,283.02
2	14	42.04	42.04	1.0	1.0	1.0	1.0	1.0	1	\$2,997,145.58
3	14	56.29	52.21	1.0	1.0	1.0	1.0	1.0	1	\$2,601,034.28
	14 años									
									PROMEDIO	\$2,781,154.29
									DESV. STANDAR	\$200,477.18
									COEF. VARIACION	7.21%

VALOR MÁXIMO	POR Mt2	\$2,981,631.48	TOTAL	\$155,670,979.48
VALOR MÍNIMO	POR Mt2	\$2,580,677.11	TOTAL	\$134,737,151.83
VALOR TOTAL	\$145,204,050.34			

Observaciones:
Enlaces: 1.- <a href="https://www.ciencuadras.com/inmueble/casa-en-venta-en-cr-violeta-soacha-2768874">https://www.ciencuadras.com/inmueble/casa-en-venta-en-cr-violeta-soacha-2768874</a> 2.- <a href="https://www.ciencuadras.com/inmueble/casa-en-venta-en-sadec-uno-bogota-3027326">https://www.ciencuadras.com/inmueble/casa-en-venta-en-sadec-uno-bogota-3027326</a> 3.- <a href="https://www.facebook.com/groups/85941541408872/posts/1775757223180628/">https://www.facebook.com/groups/85941541408872/posts/1775757223180628/</a>

UBICACIÓN DEL INMUEBLE VALORADO

DIRECCIÓN:

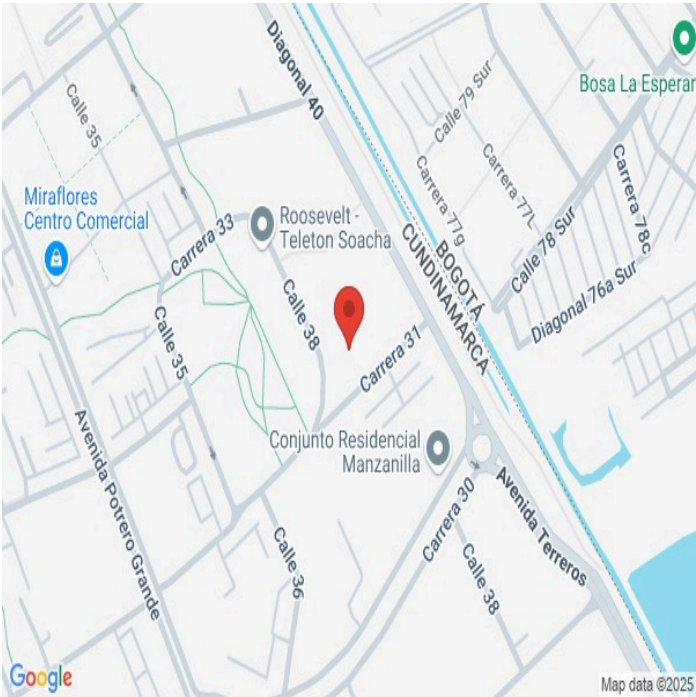
CERTIFICADO NOMENCLATURA: CL 38 31 118\_\_DG 36 #  
28-86 SOACHA CASA 41 CONJUNTO RESIDENCIAL  
MARGARITA 1 | Ciudad Verde | Soacha | Cundinamarca

COORDENADAS (DD)

Latitud: 4.6058136  
Longitud:-74.2118993

COORDENADAS (DMS)

Latitud: 4° 36´ 20.9298´´  
Longitud:74° 12´ 42.8364´´



PLANO DE DISTRIBUCIÓN

PISO1		PISO2		PISO3	
ENTRADA					
SALA		HAB.		HAB.	
COMEDOR					
ESC		ESC	BAÑO	ESC	BAÑO
PATIO		ESC		ESC	
COCINA	ZONA DE ROPAS	HAB.		ESTUDIO	

## FOTOS: General

Vía frente al inmueble



Contador de Energia



Contador de Agua



Contador de Gas



Inmueble Colindante



Fachada del Inmueble



Nomenclatura



Nomenclatura



## FOTOS: General

Fachada del Conjunto



Puerta de entrada



Sala Comedor



Cocina



Zona de Ropas



Escalera del inmueble



Estudio



Hall o Estar de Habitaciones



## FOTOS: General

Hall o Estar de Habitaciones



Habitación 1



Habitación 2



Habitación 3



Baño Social 1




Baño Social 2



Patio Interior



Garajes Comunes-CJ



## FOTOS: General

Salón Social-CJ



Juegos Infantiles-CJ



Canchas-CJ



Garajes para motos-CJ



## CONSIDERACIONES FINALES PARA EL INFORME DE AVALÚO

**VOCABULARIO:** **PRECIO:** Es un término que se utiliza para la cuantía que se solicita, ofrece o paga por un bien o servicio. El precio de venta es un hecho histórico. **COSTO:** es el precio pagado por los bienes y servicios o la cantidad exigida para crear o producir el bien o el servicio. **MERCADO:** un mercado es el entorno en el que se comercializan bienes y servicios entre compradores y vendedores a través de un mecanismo de precios. --- **AVALÚO:** Es el estudio o proceso mediante el cual se estima y documenta el valor de un bien o bien inmueble, servicio, actividad, cosa u objeto, de acuerdo a la apreciación personal expresada por un profesional que cuenta con los conocimientos técnicos, aplique normas y procedimientos generalmente aceptados en esta especialidad. --- **VALOR COMERCIAL:** Es el precio más probable en que se podría comercializar un bien, en las circunstancias prevalecientes a la fecha del avalúo, en un plazo razonable de exposición, en una transacción llevada a cabo entre un oferente y un demandante libre de presiones, bien informados.

**ABREVIACIONES:** **Apartamento:** APTO ó AP --- **TORRE:** TO --- **LOTE:** LO --- **CASA:** CS o CA --- **AVENIDA:** AV --- **CALLE:** CL --- **CARRERA:** CRA ó KR --- **Diagonal:** Diag. --- **Conjunto:** CJ --- **Edificio:** ED --- **Residencial:** Res --- **Eta**

**Información:** S/I ----- **METODOLOGÍA:** Para la determinación del valor comercial del inmueble objeto de avalúo, de acuerdo con lo establecido en el **Decreto 1420 del 24 de julio de 1998** y su correspondiente resolución reglamentaria **Resolución 620 del 23 de septiembre de 2008** expedida por el Instituto Geográfico Agustín Codazzi, por la cual se establecen los procedimientos para los avalúos ordenados dentro del marco de la **Ley 388 de 1997:**

**1. Método de comparación o de mercado:** Es la técnica valuatoria que busca establecer el valor comercial del bien, a partir del estudio de las ofertas o transacciones recientes, de bienes semejantes y comparables al del objeto de avalúo. Tales ofertas o transacciones deberán ser clasificadas, analizadas e interpretadas para llegar a la estimación del valor comercial.

**2. Método de capitalización de rentas o ingresos:** Es la técnica valuatoria que busca establecer el valor comercial de un bien, a partir de las rentas o ingresos que se puedan obtener del mismo bien, o inmuebles semejantes y comparables por sus características físicas, de uso y ubicación, trayendo a valor presente la suma de los probables ingresos o rentas generadas en la vida remanente del bien objeto de avalúo, con una tasa de capitalización o interés.

**3. Método de costo de reposición:** Es el que busca establecer el valor comercial del bien objeto de avalúo a partir de estimar el costo total de la construcción a precios de hoy, un bien semejante al del objeto de avalúo, y restarle la depreciación acumulada. Para la depreciación de las construcciones se deben emplear modelos continuos y no los discontinuos o en escalera. Deberá adoptarse un sistema que tenga en cuenta la edad y el estado de conservación, tal como lo establece Fitto y Corvini.

**4-) Método o técnica Residual:** Es el que busca establecer el valor comercial del bien, normalmente para el terreno, a partir de estimar el monto total de las ventas de un proyecto de construcción, acorde con la reglamentación urbanística vigente y de conformidad con el mercado del bien final vendible, en el terreno objeto de avalúo. Este método (técnica) debe desarrollarse bajo el principio de mayor y mejor uso.

## DECLARACION DE CUMPLIMIENTO

**El valuador confirma que:** el informe de valuación es confidencial para las partes, hacia quien está dirigido o sus asesores profesionales, para el propósito específico del encargo; no se acepta ninguna responsabilidad ante ninguna tercera parte, y el valuador no acepta ninguna responsabilidad por la utilización inadecuada del informe. Se prohíbe la publicación del informe en todo o en parte, o cualquier referencia al mismo, o a las cifras de valuación contenidas en él, o los nombres y afiliación profesional de los valuadores, sin el consentimiento escrito del Valuador. --- **El profesional que firma** declara que no tiene hoy, ni espera tener en el futuro, interés en la propiedad valorada; ni participación en los usos que se hagan del avalúo, ni con las personas que participen en la operación. Ha inspeccionado el inmueble personalmente y/o su equipo de trabajo con RAA vigente, y la información es la observada; los inconvenientes y limitaciones que pueda tener el bien y su vecindario, están mencionados. Además, se mantendrá un nivel de confidencialidad, acorde a las exigencias de **Los Rosales Constructora Inmobiliaria S.A.S.** --- No es responsabilidad del valuador, el uso de este informe, para un fin distinto al que fue solicitado. --- **La valuación se llevó a cabo conforme a un código de ética** y normas de conducta. El Valuador ha cumplido los requisitos de formación de su profesión. Se adjunta el registro RAA de evaluador en el presente informe. Las descripciones de hechos presentadas en el informe son correctas hasta donde el Valuador alcanza a conocer. Los análisis y resultados solamente se ven restringidos por las hipótesis y condiciones restrictivas que se describen en el informe.

## CONDICIONANTES Y SALVEDADES AL AVALÚO

La compañía valuadora así como el valuador no serán responsables de la veracidad de la información urbanística que afecte o haya afectado el inmueble objeto del predio en el momento de la realización del avalúo. El avaluador deberá dejar consignadas las inconsistencias que observe. --- **La compañía valuadora** así como el valuador no serán responsables de la veracidad de la información y ubicación del bien, informada por el solicitante; los antecedentes de propiedad asentados en el presente Avalúo es la contenida en la documentación oficial proporcionada por el solicitante del propio Avalúo y/o propietario del bien a valuar y/o entidad pública o privada solicitante del avalúo, la cual asumimos como correcta y se recibe de buena fe. Entre ella, podemos mencionar la escritura de propiedad o propiedad horizontal, certificado de libertad y tradición, entre otros. --- **El presente Avalúo es de USO exclusivo del(os) solicitante(s)** para el destino o propósito expresado en el mismo, por lo que no podrá ser utilizado para fines distintos. ---- **La presente tasación no constituye un dictamen estructural, de cimentación, de hidrología, de suelos, de sismología,** o de cualquier otra rama de la ingeniería civil o la arquitectura, por lo tanto, no puede ser utilizado para fines relacionados con esas ramas ni se asume responsabilidad por vicios ocultos u otras características del inmueble que no puedan ser apreciadas en una visita normal de inspección física para efectos de tasación. Incluso cuando se aprecien algunas características que puedan constituir anomalías con respecto al estado de conservación normal **-según la vida útil consumida** de un inmueble o a su estructura, el valuador no asume mayor responsabilidad que así indicarlo cuando son detectadas, ya que aunque se presenten estados de conservación malos o ruinosos, es obligación del perito realizar la tasación según los criterios y normas vigentes y aplicables según el propósito del mismo. -- **No se han tenido** en cuenta en la elaboración del presente informe, posibles contingencias o afectaciones de orden jurídico, tales como: Titulación, Modos de Adquisición de Dominio, limitaciones de dominio, Contratos de Tenencia, Demandas Pendientes y en general cualquier asunto de carácter legal. El valor asignado se entiende como valor presente del inmueble tal y como se encontraba al momento de efectuar la visita de inspección. **Por tales motivos, el presente avalúo, no representa en ninguno de los casos un estudio de títulos.** --- Los valores comerciales asignados a los inmuebles, tienen que ver directamente con el área determinada en los documentos públicos suministrados por el interesado y/o áreas susceptibles de legalizar de acuerdo a la normatividad aplicable. --**Vigencia del avalúo: decretos 1420/1998 y 422/2000**, expedidos por el Ministerio de Hacienda y Crédito Público y ministerio de Desarrollo Económico, el presente avalúo tiene una **vigencia de un año**, contado desde la fecha expedición, siempre y cuando las condiciones físicas, intrínsecas, extrínsecas y normativas del inmueble valuado, no sufran cambios significativos, así como tampoco se presenten variaciones representativas del mercado inmobiliario comparable. Por otra parte, el **Decreto 145/2000**, "por medio del cual se establecen las condiciones de los créditos de vivienda individual a largo plazo, el avalúo practicado para tal fin, debe encontrarse dentro de los **seis (6) meses** anteriores al otorgamiento del crédito" --- **FAVORABILIDAD:** La finalidad de un proceso valuatorio, es dar valor, por tal motivo cuando se da un concepto de favorabilidad, este está sujeto al cumplimiento de las políticas exigidas por la entidad a la que se le está dirigiendo el avalúo, la cual establece los requisitos para dar un concepto, de acuerdo a los requerimientos internos de dicha entidad. La favorabilidad es un concepto independiente al valor del avalúo, el cual no se afecta por dicho concepto. NO es responsabilidad del perito y/o de Los Rosales dicho concepto, el cual se aporta de buena fe, es responsabilidad de a quien se dirige el avalúo verificar de acuerdo a sus políticas.

## FINAL DEL INFORME AVALÚO LRHIPO-1012413629



PIN de Validación: bb750adf



<https://www.raa.org.co>



**Autorreguladora de Avaluadores ARAV (antes ANAV)**

NIT: 900870027-5

**Entidad Reconocida de Autorregulación mediante la Resolución 26408 del 19 de Abril de 2018 de la Superintendencia de Industria y Comercio**

El señor(a) ANDRES FERNANDO ROMERO BALAGUERA, identificado(a) con la Cédula de ciudadanía No. 14254793, se encuentra inscrito(a) en el Registro Abierto de Avaluadores, desde el 04 de Mayo de 2018 y se le ha asignado el número de evaluador AVAL-14254793.

Al momento de expedición de este certificado el registro del señor(a) ANDRES FERNANDO ROMERO BALAGUERA se encuentra inscrito en las siguientes categorías y alcances:

#### Categoría 1 Inmuebles Urbanos

##### Alcance

- Casas, apartamentos, edificios, oficinas, locales comerciales, terrenos y bodegas situados total o parcialmente en áreas urbanas, lotes no clasificados en la estructura ecológica principal, lotes en suelo de expansión con plan parcial adoptado.

Fecha de inscripción  
04 Mayo 2018

Régimen  
Régimen Académico

#### Categoría 2 Inmuebles Rurales

##### Alcance

- Terrenos rurales con o sin construcciones, como viviendas, edificios, establos, galpones, cercas, sistemas de riego, drenaje, vías, adecuación de suelos, pozos, cultivos, plantaciones, lotes en suelo de expansión sin plan parcial adoptado, lotes para el aprovechamiento agropecuario y demás infraestructura de explotación situados totalmente en áreas rurales.

Fecha de inscripción  
10 Mar 2020

Régimen  
Régimen Académico



PIN de Validación: bb750adf



<https://www.raa.org.co>



#### Categoría 4 Obras de Infraestructura

##### Alcance

- Estructuras especiales para proceso, acueductos y conducciones, presas, aeropuertos, muelles, demás construcciones civiles de infraestructura similar.

Fecha de inscripción  
10 Mar 2020

Régimen  
Régimen Académico

**RAA AVALUO: LRHIPO-1012413629 M.I.: 051-124080**

#### Categoría 6 Inmuebles Especiales

##### Alcance

- Incluye centros comerciales, hoteles, colegios, hospitales, clínicas y avance de obras. Incluye todos los inmuebles que no se clasifiquen dentro de los numerales anteriores.

Fecha de inscripción  
10 Mar 2020

Régimen  
Régimen Académico

#### Categoría 7 Maquinaria Fija, Equipos y Maquinaria Móvil

##### Alcance

- Equipos eléctricos y mecánicos de uso en la industria, motores, subestaciones de planta, tableros eléctricos, equipos de generación, subestaciones de transmisión y distribución, equipos e infraestructura de transmisión y distribución, maquinaria de construcción, movimiento de tierra, y maquinaria para producción y proceso. Equipos de cómputo: Microcomputadores, impresoras, monitores, módems y otros accesorios de estos equipos, redes, main frames, periféricos especiales y otros equipos accesorios de estos. Equipos de telefonía, electromedicina y radiocomunicación. Transporte Automotor: vehículos de transporte terrestre como automóviles, camperos, camiones, buses, tractores, camiones y remolques, motocicletas, motociclos, mototriciclos, cuatrimotos, bicicletas y similares.

Fecha de inscripción  
10 Mar 2020

Régimen  
Régimen Académico

#### Categoría 8 Maquinaria y Equipos Especiales

##### Alcance

- Naves, aeronaves, trenes, locomotoras, vagones, teletóricos y cualquier medio de transporte diferente del automotor descrito en la clase anterior.

Fecha de inscripción  
10 Mar 2020

Régimen  
Régimen Académico

Página 2 de 4



PIN de Validación: bb750adf

<https://www.raa.org.co>

Categoría 10 Semovientes y Animales

**Alcance**

- Semovientes, animales y muebles no clasificados en otra especialidad.

Fecha de inscripción  
10 Mar 2020Régimen  
Régimen Académico

RAA AVALUO: LRHIPO-1012413629 M.I.: 0517124080

Adicionalmente, ha inscrito las siguientes certificaciones de calidad de personas (Norma ISO 17024) y experiencia:

- Certificación expedida por Lonja de Propiedad Raíz Avaluadores y Constructores de Colombia, en la categoría Inmuebles Urbanos vigente hasta el 09 de Abril de 2022, inscrito en el Registro Abierto de Avaluadores, en la fecha que se refleja en el anterior cuadro.

NOTA: LA FECHA DE VIGENCIA DE LOS DOCUMENTOS ACÁ RELACIONADOS, ES INDEPENDIENTE DE LA VIGENCIA DE ESTE CERTIFICADO Y DIFERENTE DE LA VIGENCIA DE INSCRIPCIÓN EN EL RAA.

**Los datos de contacto del Avaluador son:**

Ciudad: BOGOTÁ, CUNDINAMARCA

Dirección: CARRERA 89A # 77-12 APTO 506

Teléfono: 3124024102

Correo Electrónico: [superinmobiliariac@gmail.com](mailto:superinmobiliariac@gmail.com)**TRASLADOS DE ERA**

ERA Origen	ERA Destino	Fecha traslado
Corporación Autorregulador Nacional de Avaluadores - ANA	Autorreguladora de Avaluadores ARAV (antes ANAV)	30 Abr 2019

Que revisados los archivos de antecedentes de procesos disciplinarios de la ERA Autorreguladora de Avaluadores ARAV (antes ANAV); no aparece sanción disciplinaria alguna contra el(la) señor(a) ANDRES FERNANDO ROMERO BALAGUERA, identificado(a) con Cédula de ciudadanía No. 14254793

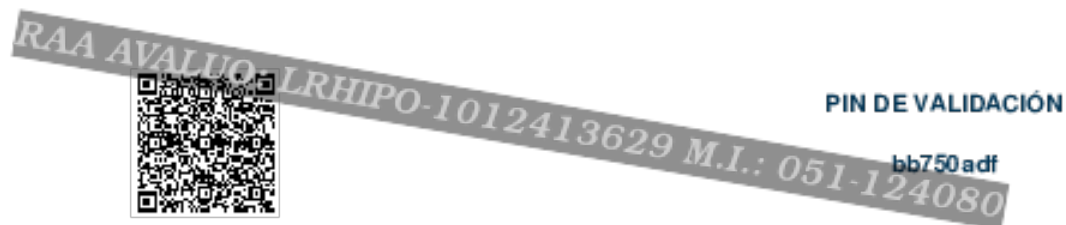


PIN de Validación: bb750adf



El(la) señor(a) **ANDRES FERNANDO ROMERO BALAGUERA** se encuentra al día con el pago sus derechos de registro, así como con la cuota de autorregulación con Autorreguladora de Avaluadores ARAV (antes ANAV).

Con el fin de que el destinatario pueda verificar este certificado se le asignó el siguiente código de QR, y puede escanearlo con un dispositivo móvil u otro dispositivo lector con acceso a internet, descargando previamente una aplicación de digitalización de código QR que son gratuitas. La verificación también puede efectuarse ingresando el PIN directamente en la página de RAA <http://www.raa.org.co>. Cualquier inconsistencia entre la información acá contenida y la que reporte la verificación con el código debe ser inmediatamente reportada a Autorreguladora de Avaluadores ARAV (antes ANAV).



El presente certificado se expide en la República de Colombia de conformidad con la información que reposa en el Registro Abierto de Avaluadores RAA., a los cuatro (04) días del mes de Abril del 2025 y tiene vigencia de 30 días calendario, contados a partir de la fecha de expedición.

Firma: \_\_\_\_\_  
Antonio Heriberto Salcedo Pizarro  
Representante Legal



DIRECCIÓN DE GESTIÓN CATASTRAL

CERTIFICADO DE NOMENCLATURA Y ESTRATIFICACIÓN

Radicación N°: DGC02 20250501Z8S5M

Fecha y hora de expedición: 2025/05/01 16:18

La presente información es la contenida en la base de datos de 1Cero1 S.A.S a la fecha y hora en que se genera

Datos principales

Número Predial Nacional (NPN)	257540000000000240904900000041
Matrícula Inmobiliaria	051-124080
Barrio	MARGARITA I (C.V.)
Dirección Principal	CL 38 31 118 CS 41
Estrato	3

La dirección principal es la asignada a la puerta más importante de su predio, en donde se encuentra instalada su placa domiciliaria.

Según Anexos de la resolución SSPD - 20211000852195 del 22-12-2021 de la Superintendencia de Servicios Públicos Domiciliarios, se clasifican los siguientes estratos: (1) Bajo-bajo, (2) Bajo, (3) Medio-bajo, (4) Medio, (5) Medio-alto, (6) Alto, (8) El predio es residencial pero no ha sido estratificado, (9) El predio es de uso No residencial (industria, comercio, institución, establecimiento religioso, educativo, salud u otro).

Dirección Anterior

SIN DATO

Dirección Secundaria, Incluye y/o Secundaria en Propiedad Horizontal

Secundaria (S): es una puerta adicional en su predio que está sobre la misma fachada.  
Incluye (I): es aquella que está sobre una fachada distinta de la dirección oficial.  
Secundaria en Propiedad Horizontal (H): es una puerta adicional en su predio que está sobre la misma fachada, en condición de PH.

No existen direcciones secundarias registradas

Leandro Cortés Rodríguez

Director de Gestión Catastral (E)

Documento generado por: Servicio 101 - Certificado deNomenclatura – Dirección de Gestión Catastral

Este certificado tiene validez en aplicación de lo establecido en el artículo 7 de la Ley 527 de 1999, Artículo Ley 962 de 2005 (Anti trámites) y se aplica lo establecido en la Ley Estatutaria 1581 de 2012” Derechos de habeas data” y Acuerdo No.35 del 26 de diciembre de 2012, “Por el cual se derogan los Acuerdos Municipales No. 35 del 21 de diciembre de 1997 y No. 52 del 25 de diciembre de 2000, se implementa un nuevo modelo de Nomenclatura Vial y domiciliaria para el municipio de Soacha y se dictan otras disposiciones”.

**OFICINA DE REGISTRO DE INSTRUMENTOS PUBLICOS DE SOACHA**  
**CERTIFICADO DE TRADICION**  
**MATRICULA INMOBILIARIA****Certificado generado con el Pin No: 2504213228112851227 Nro Matrícula: 051-124080**

Pagina 1 TURNO: 2025-051-1-52042

Impreso el 21 de Abril de 2025 a las 11:06:56 AM

**"ESTE CERTIFICADO REFLEJA LA SITUACION JURIDICA DEL INMUEBLE  
HASTA LA FECHA Y HORA DE SU EXPEDICION"**

No tiene validez sin la firma del registrador en la ultima página

CIRCULO REGISTRAL: 051 - SOACHA DEPTO: CUNDINAMARCA MUNICIPIO: SOACHA VEREDA: SOACHA

FECHA APERTURA: 21-07-2011 RADICACIÓN: 2011-53534 CON: ESCRITURA DE: 15-06-2011

CODIGO CATASTRAL: COD CATASTRAL ANT: SIN INFORMACION

NUPRE:

ESTADO DEL FOLIO: **ACTIVO****DESCRIPCION: CABIDA Y LINDEROS**

Contenidos en ESCRITURA Nro 3014 de fecha 10-06-2011 en NOTARIA 1 de BOGOTA D.C. CASA 41 CONJUNTO RESD MARGARITA I con area de TOTAL CONSTRUIDA 56.29 M2 AREA TOTAL PRIVADA 52.21 M2 con coeficiente de 0.2425% (ART.11 DEL DECRETO 1711 DE JULIO 6/1984).

**AREA Y COEFICIENTE**

AREA - HECTAREAS: METROS CUADRADOS: CENTIMETROS CUADRADOS:

AREA PRIVADA - METROS CUADRADOS: CENTIMETROS CUADRADOS: / AREA CONSTRUIDA - METROS CUADRADOS: CENTIMETROS CUADRADOS

COEFICIENTE : %

**COMPLEMENTACION:**

FIDUCIARIA BOGOTA S.A. (VOCERA DEL PATRIMONIO AUTONOMO MARGARITA I CONJUNTO RESIDENCIAL FIDUBOGOTA) ADQUIRIO POR TRANSFERENCIA DE DOMINIO A TITULO DE BENEFICIO EN FIDUCIA MERCANTIL DE FIDUCIARIA BOGOTA S.A. (VOCERA DEL FIDEICOMISO CIUDAD VERDE FIDUBOGOTA S.A.) POR E. 2836 DEL 16-07-10 NOTARIA 32 DE BOGOTA D.C., ESTA CELEBRO DIVISION MATERIAL POR E. 1584 DEL 05-05-10 NOTARIA 32 DE BOGOTA D.C., CON REGISTRO AL FOLIO 050-40546516. ENGLOBO POR E. 461 DEL 05-02-10 NOTARIA 45 DE BOGOTA, CON REGISTRO AL FOLIO 050-40542318. ADQUIRIO LOS PREDIOS QUE ENGLOBO ASI: UN PRIMER PREDIO: POR CONSTITUCION DE FIDUCIA MERCANTIL DE SOCIEDAD SAN JOSE SAYER MEJIA Y CIA. S EN C., POR E. 8149 DEL 21-12-08 NOTARIA 45 DE BOGOTA D.C., ESTA ADQUIRIO POR COMPRA A PINZON URDANETA CARLOS POR E. 2802 DEL 23-08-95 NOTARIA 32 DE SANTAFE DE BOGOTA, ESTE ADQUIRIO POR COMPRA A INVERSIONES NEGOCIOS Y ASESORIAS SANTRES LTDA. (EN LIQUIDACION) POR E. 398 DEL 11-02-94 NOTARIA 32 DE SANTAFE DE BOGOTA, CON REGISTRO AL FOLIO 050-40181956. ESTA ADQUIRIO POR COMPRA A LONDO/O DE SANZ DE SANTAMARIA LOLA POR E. 1477 DEL 20-04-83 NOTARIA 4 DE BOGOTA, CON REGISTRO AL FOLIO 050-107901. UN SEGUNDO PREDIO: POR CONSTITUCION DE FIDUCIA MERCANTIL DE NAVAS SANZ DE SANTAMARIA PEDRO MIGUEL POR E. 8149 DEL 29-12-08 NOTARIA 45 DE BOGOTA D.C. (ESTA ESCRITURA FUE ACLARADA EN CUANTO A CITAR AREA Y LINDEROS CORRECTOS DEL INMUEBLE, POR E. 3876 DEL 12-08-09 NOTARIA 45 DE BOGOTA D.C.) ESTE ADQUIRIO POR COMPRA A AGROPECUARIA E INVERSIONES PENTA S.A., POR E. 204 DEL 25-01-91 NOTARIA 25 DE BOGOTA, CON REGISTRO AL FOLIO 050-40081957. ESTA ADQUIRIO POR COMPRA A NAVAS PARDO PEDRO Y SANZ DE SANTAMARIA DE NAVAS CECILIA POR E. 3731 DEL 30-06-72 NOTARIA 1 DE BOGOTA, CON REGISTRO AL FOLIO 050-99872. UN TERCER PREDIO: POR CONSTITUCION DE FIDUCIA MERCANTIL DE REYES DE NAVAS GEORGINA MARIANA POR E. 8149 YA CITADA, ESTA ADQUIRIO POR COMPRA A AGROPECUARIA E INVERSIONES PENTA S.A. POR E. 2060 DEL 18-05-90 NOTARIA 25 DE BOGOTA, CON REGISTRO AL FOLIO 050-40042853. ESTA ADQUIRIO POR COMPRA A NAVAS PARDO PEDRO Y SANZ DE SANTAMARIA DE NAVAS CECILIA POR E. 3731 DEL 30-06-72 NOTARIA 1 DE BOGOTA, CON REGISTRO AL FOLIO 050-99872. UN CUARTO PREDIO POR CONSTITUCION DE FIDUCIA MERCANTIL DE IQUE S.C.A., POR E. 8149 YA CITADA, ESTA ADQUIRIO POR COMPRA A SANTAMARIA DE NAVAS MARIA CECILIA POR E. 6019 DEL 22-08-08 NOTARIA 6 DE BOGOTA D.C. (ESTA E. FUE ACLARADA EN CUANTO A CITAR EL VALOR INDIVIDUAL DE CADA VENTA Y SU RESPECTIVA AREA, POR E. 6399 DEL 04-09-08 NOTARIA 6 DE BOGOTA D.C.) ESTA ADQUIRIO POR COMPRA A AGROPECUARIA E INVERSIONES PENTA S.A., POR E. 2060 DEL 18-05-90 NOTARIA 25 DE BOGOTA, CON REGISTRO AL FOLIO 050-40042854. ESTA ADQUIRIO COMO YA SE CITO. UN QUINTO PREDIO: POR CONSTITUCION DE FIDUCIA MERCANTIL DE GOMEZ DE NAVAS SIXTA TULIA POR E. 8149 YA CITADA, ESTA ADQUIRIO POR COMPRA A AGROPECUARIA E INVERSIONES PENTA S.A., POR E. 2060 DEL 18-05-90 NOTARIA 25 DE BOGOTA, CON REGISTRO AL FOLIO 050-40042855. ESTA ADQUIRIO COMO YA SE CITO. UN SEXTO PREDIO: POR CONSTITUCION DE FIDUCIA MERCANTIL DE NAVAS DE NAVAS MARIA ISABEL POR E. 8149 YA CITADA, ESTA ADQUIRIO POR COMPRA A AGROPECUARIA E INVERSIONES PENTA S.A., POR E. 2060 DEL 18-05-90 NOTARIA 25 DE BOGOTA, CON REGISTRO AL FOLIO 050-40042856. ESTA ADQUIRIO COMO YA SE CITO. UN SEPTIMO PREDIO: POR CONSTITUCION DE FIDUCIA MERCANTIL DE ROTHLSBERGER DE NAVAS MONICA ESTHER POR E. 8149 YA CITADA, ESTA ADQUIRIO POR COMPRA A AGROPECUARIA E INVERSIONES PENTA S.A., POR E. 2060 YA CITADA, CON REGISTRO AL FOLIO 050-40042857. ESTA ADQUIRIO COMO YA SE CITO. UN OCTAVO PREDIO: POR CONSTITUCION DE FIDUCIA MERCANTIL DE NAVAS SANZ DE SANTAMARIA EDUARDO POR E. 8149 YA CITADA,

**OFICINA DE REGISTRO DE INSTRUMENTOS PUBLICOS DE SOACHA**  
**CERTIFICADO DE TRADICION**  
**MATRICULA INMOBILIARIA**

**Certificado generado con el Pin No: 2504213228112851227**

**Nro Matrícula: 051-124080**

Pagina 2 TURNO: 2025-051-1-52042

Impreso el 21 de Abril de 2025 a las 11:06:56 AM

**"ESTE CERTIFICADO REFLEJA LA SITUACION JURIDICA DEL INMUEBLE  
HASTA LA FECHA Y HORA DE SU EXPEDICION"**

No tiene validez sin la firma del registrador en la ultima página

ESTE ADQUIRIO POR COMPRA A AGROPECUARIA E INVERSIONES PENTA S.A., POR E. 204 DEL 25-01-91 NOTARIA 25 DE BOGOTA, CON REGISTRO AL FOLIO 050-40081955. ESTA ADQUIRIO COMO YA SE CITO. UN NOVENO PREDIO: POR CONSTITUCION DE FIDUCIA MERCANTIL DE NAVAS SANZ DE SANTAMARIA PABLO POR E. 8149 YA CITADA, ESTE ADQUIRIO POR COMPRA A AGROPECUARIA E INVERSIONES PENTA S.A., POR E. 204 DEL 25-01-91 NOTARIA 25 DE BOGOTA, CON REGISTRO AL FOLIO 050-40081953. ESTA ADQUIRIO COMO YA SE CITO. UN DECIMO PREDIO: POR CONSTITUCION DE FIDUCIA MERCANTIL DE IQUE S.C.A. POR E. 8149 YA CITADA, ESTA ADQUIRIO POR COMPRA A SANTAMARIA DE NAVAS MARIA CECILIA POR E. 6019 DEL 22-08-08 NOTARIA 6 DE BOGOTA D.C. (ESTA E. FUE ACLARADA EN CUANTO A CITAR EL VALOR INDIVIDUAL DE CADA VENTA Y SU RESPECTIVA AREA, POR E. 6399 YA CITADA) ESTA ADQUIRIO POR COMPRA A AGROPECUARIA E INVERSIONES PENTA S.A., POR E. 204 YA CITADA, CON REGISTRO AL FOLIO 050-40081954. ESTA ADQUIRIO COMO YA SE CITO. UN DECIMO PRIMER PREDIO: POR CONSTITUCION DE FIDUCIA MERCANTIL DE PARTICIPACIONES LTDA., POR E. 8149 YA CITADA, ESTA ADQUIRIO POR ADJUDICACION LIQUIDACION DE LA SOCIEDAD DE PALOS S.A. EN LIQUIDACION POR E. 8241 DEL 10-11-98 NOTARIA 1 DE SANTAFE DE BOGOTA (ESTA E. FUE ACLARADA EN CUANTO AL ADJUDICATARIO, POR E. 8951 DEL 15-12-98 NOTARIA 1 DE SANTAFE DE BOGOTA) ESTA ADQUIRIO POR COMPRA A AGROPECUARIA E INVERSIONES PENTA S.A., POR E. 204 YA CITADA, CON REGISTRO AL FOLIO 050-40081952. ESTA ADQUIRIO COMO YA SE CITO. UN DECIMO SEGUNDO PREDIO: POR CONSTITUCION DE FIDUCIA MERCANTIL DE PARTICIPACIONES LTDA., POR E. 8149 YA CITADA, ESTA ADQUIRIO POR COMPRA A AGROPECUARIA E INVERSIONES PENTA S.A., POR E. 204 YA CITADA, CON REGISTRO AL FOLIO 050-40081951. ESTA ADQUIRIO COMO YA SE CITO. UN DECIMO TERCER PREDIO: POR CONSTITUCION DE FIDUCIA MERCANTIL DE PARTICIPACIONES LTDA., POR E. 8149 YA CITADA (ESTA E. FUE ACLARADA EN CUANTO A CITAR AREA Y LINDEROS CORRECTOS DEL INMUEBLE, POR E. 3876 DEL 12-08-09 NOTARIA 45 DE BOGOTA D.C.) ESTA ADQUIRIO POR ADJUDICACION LIQUIDACION DE LA SOCIEDAD DE CHUCUTUAMA LTDA., POR E. 8242 DEL 10-11-98 NOTARIA 1 DE SANTAFE DE BOGOTA (ESTA E. FUE ACLARADA EN CUANTO AL ADJUDICATARIO DEL PREDIO, POR E. 8952 DEL 15-12-98 NOTARIA 1 DE SANTAFE DE BOGOTA) CHUCUTUAMA LTDA., ADQUIRIO POR COMPRA DERECHOS DE CUOTA A SANZ DE SANTAMARIA CARLOS, NAVAS SANZ DE SANTAMARIA PEDRO MIGUEL, EDUARDO, PABLO, LONDO/O DE SANZ DE SANTAMARIA DOLORES (LOLA) SIC, NAVAS SANZ DE SANTAMARIA JOSE, NAVAS SANZ DE SANTAMARIA CECILIA Y AGROPECUARIA E INVERSIONES PENTA S.A., POR E. 1111 DEL 22-07-76 NOTARIA 18 DE BOGOTA, NAVAS SANZ DE SANTAMARIA PEDRO MIGUEL, EDUARDO, JOSE DEL CARMEN, MARIA CECILIA Y PABLO ADQUIRIERON POR ADJUDICACION SUCESION DERECHOS DE CUOTA A SANZ DE SANTAMARIA CECILIA PAULINA SEGUN SENTENCIA DEL 05-04-74 JUZGADO 18 CIVIL DEL CIRCUITO DE BOGOTA, AGROPECUARIA E INVERSIONES PENTA S.A., ADQUIRIO POR TRANSFERENCIA DERECHOS DE CUOTA A NAVAS PARDO PEDRO Y SANZ DE SANTAMARIA CECILIA POR E. 3731 DEL 30-06-72 NOTARIA 1 DE BOGOTA, ESTOS ADQUIRIERON JUNTO CON SANZ DE SANTAMARIA CARLOS, LONDO/O DE SANZ DE SANTAMARIA DOLORES (LOLA) POR JUICIO DE PERTENENCIA SEGUN SENTENCIA DEL 13-09-71 JUZGADO 4 CIVIL DE BOGOTA, CON REGISTRO AL FOLIO 050-218907. UN DECIMO CUARTO PREDIO: POR CONSTITUCION DE FIDUCIA MERCANTIL DE NAVAS SANZ DE SANTAMARIA JOSE POR E. 8149 YA CITADA, ESTE ADQUIRIO POR COMPRA A AGROPECUARIA E INVERSIONES PENTA S.A., POR E. 204 DEL 25-01-91 NOTARIA 25 DE BOGOTA, CON REGISTRO AL FOLIO 050-40081956. ESTA ADQUIRIO COMO YA SE CITO. UN DECIMO QUINTO PREDIO: ADQUIRIO COMO YA SE CITO, CON REGISTRO AL FOLIO 050-99872. UN DECIMO SEXTO PREDIO: POR CONSTITUCION DE FIDUCIA MERCANTIL DE SANZ DE SANTAMARIA GUILLERMO POR E. 8149 YA CITADA, ESTE ADQUIRIO POR ADJUDICACION LIQUIDACION DE LA SOCIEDAD DE INVERSIONES, NEGOCIOS Y ASESORIAS SANTRES LTDA. (EN LIQUIDACION) POR E. 6346 DEL 19-10-94 NOTARIA 5 DE SANTAFE DE BOGOTA, CON

**OFICINA DE REGISTRO DE INSTRUMENTOS PUBLICOS DE SOACHA**  
**CERTIFICADO DE TRADICION**  
**MATRICULA INMOBILIARIA****Certificado generado con el Pin No: 2504213228112851227****Nro Matrícula: 051-124080**

Pagina 3 TURNO: 2025-051-1-52042

Impreso el 21 de Abril de 2025 a las 11:06:56 AM

**"ESTE CERTIFICADO REFLEJA LA SITUACION JURIDICA DEL INMUEBLE  
HASTA LA FECHA Y HORA DE SU EXPEDICION"**

No tiene validez sin la firma del registrador en la ultima página

REGISTRO AL FOLIO 050-40181958. ESTA ADQUIRIO POR COMPRA A LONDO/O DE SANZ DE SANTAMARIA LOLA POR E. 1477 DEL 20-04-83 NOTARIA 4 DE BOGOTA, CON REGISTRO AL FOLIO 050-107901. UN DECIMO SEPTIMO PREDIO: POR CONSTITUCION DE FIDUCIA MERCANTIL DE GRUPO TIERRANEGRA S.A., POR E. 8149 YA CITADA, ESTE ADQUIRIO POR APORTE A LA SOCIEDAD DE GOMEZ DE CUELLAR LEONOR, CUELLAR GOMEZ LEONOR LOURDES, MARIA ELVIRA Y ERNESTO POR E. 9107 DEL 21-12-07 NOTARIA 76 DE BOGOTA D.C., ESTOS ADQUIRIERON POR ADJUDICACION EN LA SUCESION DE CUELLAR CUELLAR ERNESTO RAMON IGNACIO POR E. 1614 DEL 23-06-92 NOTARIA 44 DE SANTAFE DE BOGOTA, ESTE ADQUIRIO POR PARTICION MATERIAL CELEBRADA CON CUELLAR CUELLAR ERNESTO, MANUEL ANTONIO Y FELIPE POR E. 6619 DEL 18-12-79 NOTARIA 2 DE BOGOTA, CON REGISTRO AL FOLIO 050-539317. ESTOS ADQUIRIERON POR COMPRA A JORGE EDUARDO GRILLO Y CIA. LTDA., POR E. 6380 DEL 04-11-74 NOTARIA 2 DE BOGOTA, CON REGISTRO AL FOLIO 050-50629. UN DECIMO OCTAVO PREDIO: POR CONSTITUCION DE FIDUCIA MERCANTIL DE CUELLAR CUELLAR MANUEL ANTONIO POR E. 8149 YA CITADA, ESTE ADQUIRIO POR PARTICION MATERIAL CELEBRADA CON CUELLAR CUELLAR ERNESTO MANUEL ANTONIO Y FELIPE POR E. 6619 DEL 18-12-79 NOTARIA 2 DE BOGOTA, CON REGISTRO AL FOLIO 050-539321. ESTOS ADQUIRIERON COMO YA SE CITO. UN DECIMO NOVENO PREDIO: POR CONSTITUCION DE FIDUCIA MERCANTIL DE TRIVI/O GUTIERREZ LUIS ALBERTO POR E. 8149 YA CITADA, ESTE ADQUIRIO UN 50% SOBRE DERECHOS DE CUOTA POR COMPRA A TRIVI/O GUTIERREZ JUAN RAMON POR E. 2108 DEL 29-12-05 NOTARIA PRIMERA DE ZIPAQUIRA, ESTE ADQUIRIO JUNTO CON TRIVI/O GUTIERREZ LUIS ALBERTO POR ADJUDICACION LIQUIDACION DE LA SOCIEDAD COMERCIAL CELEBRADA CON AGROPECUARIA TRIVI/O GUTIERREZ LTDA. AGROTRIVIGUT LTDA. AGROTRIVIGUT LTDA. EN LIQUIDACION POR E. 2828 DEL 24-10-01 NOTARIA 25 DE BOGOTA D.C., ESTA ADQUIRIO POR COMPRA A TRIVI/O GUTIERREZ MARIA INES Y JUAN RAMON POR E. 5142 DEL 08-10-93 NOTARIA 20 DE SANTAFE DE BOGOTA, TRIVI/O GUTIERREZ JUAN RAMON ADQUIRIO POR COMPRA DERECHOS DE CUOTA A TRIVI/O GUTIERREZ MARTHA HELENA POR E. 16039 DEL 25-11-92 NOTARIA 27 DE SANTAFE DE BOGOTA, TRIVI/O GUTIERREZ JUAN RAMON ADQUIRIO POR COMPRA DERECHOS DE CUOTA A TRIVI/O GUTIERREZ MARIA CRISTINA POR E.17274 DEL 14-12-92 NOTARIA 27 DE SANTAFE DE BOGOTA, TRIVI/O GUTIERREZ JUAN RAMON ADQUIRIO POR ADJUDICACION LIQUIDACION DE LA SOCIEDAD CONYUGAL CELEBRADA CON VARGAS MADRID CLARA INES POR E. 849 DEL 09-02-89 NOTARIA 5 DE BOGOTA, CON REGISTRO AL FOLIO 050-539320. TRIVI/O GUTIERREZ JUAN RAMON, MARIA CRISTINA, MARIA INES Y MARTHA HELENA ADQUIRIERON POR COMPRA A CUELLAR CUELLAR FELIPE POR E. 2497 DEL 15-10-82 NOTARIA 27 DE BOGOTA, CUELLAR CUELLAR FELIPE ADQUIRIO POR PARTICION MATERIAL CELEBRADA CON CUELLAR CUELLAR ERNESTO Y MANUEL ANTONIO POR E. 6619 DEL 18-12-79 NOTARIA 2 DE BOGOTA, ESTOS ADQUIRIERON COMO YA SE CITO. (LAS ESCRITURAS 2497, 16039, 17274, 5142 Y 2828 FUERON ACLARADAS EN CUANTO QUE LO ADQUIRIDO POR ELLOS CORRESPONDE AL PREDIO LA TOMA, INSCRITOS EN LOS FOLIOS 539318 Y 539320, POR E. 7005 DEL 27-11-03 NOTARIA 6 DE BOGOTA D.C.) CON REGISTRO AL FOLIO 050-539320. UN VIGESIMO PREDIO: POR CONSTITUCION DE FIDUCIA MERCANTIL DE TRIVI/O GUTIERREZ JUAN RAMON POR E. 8149 YA CITADA, ESTE ADQUIRIO POR DIVISION MATERIAL CELEBRADA CON TRIVI/O GUTIERREZ LUIS ALBERTO POR E. 1017 DEL 27-05-06 NOTARIA 1 DE SOACHA, CON REGISTRO AL FOLIO 050-40464603. ESTOS ADQUIRIERON POR ADJUDICACION LIQUIDACION DE LA SOCIEDAD COMERCIAL CELEBRADA CON AGROPECUARIA TRIVI/O GUTIERREZ LTDA. AGROTRIVIGUT LTDA. AGROTRIVIGUT LTDA. EN LIQUIDACION POR E. 2828 YA CITADA, CON REGISTRO AL FOLIO 050-539318. ESTA ADQUIRIO COMO YA SE CITO. UN VIGESIMO PRIMER PREDIO: POR CONSTITUCION DE FIDUCIA MERCANTIL DE INVERSIONES LOS SAUCES BERMUDEZ & CIA. S.C.A., POR E. 8149 YA CITADA, ESTA ADQUIRIO POR COMPRA A BERMUDEZ SANZ DE SANTAMARIA ANDRES Y PUYANA DE BERMUDEZ LEONOR POR E. 7174 DEL 05-12-74 NOTARIA 2

**OFICINA DE REGISTRO DE INSTRUMENTOS PUBLICOS DE SOACHA**  
**CERTIFICADO DE TRADICION**  
**MATRICULA INMOBILIARIA****Certificado generado con el Pin No: 2504213228112851227****Nro Matrícula: 051-124080**

Pagina 4 TURNO: 2025-051-1-52042

Impreso el 21 de Abril de 2025 a las 11:06:56 AM

**"ESTE CERTIFICADO REFLEJA LA SITUACION JURIDICA DEL INMUEBLE  
HASTA LA FECHA Y HORA DE SU EXPEDICION"**

No tiene validez sin la firma del registrador en la ultima página

DE BOGOTA, CON REGISTRO AL FOLIO 050-174928. UN VIGESIMO SEGUNDO PREDIO: POR CONSTITUCION DE FIDUCIA MERCANTIL DE CUELLAR CUELLAR MANUEL ANTONIO, CUELLAR CUELLAR SANTIAGO Y GRUPO TIERRANEGRA S.A., POR E. 8149 YA CITADA, GRUPO TIERRANEGRA S.A. ADQUIRIO POR APOORTE A SOCIEDAD DERECHOS DE CUOTA (37.5%) DE GOMEZ DE CUELLAR LEONOR POR E. 9107 DEL 21-12-07 NOTARIA 76 DE BOGOTA D.C. ESTA ADQUIRIO POR ADJUDICACION SUCESION DERECHOS DE CUOTA (37 1/2%) DE CUELLAR CUELLAR ERNESTO RAMON IGNACIO POR E. 1614 DEL 23-06-92 NOTARIA 44 DE SANTAFE DE BOGOTA, CUELLAR CUELLAR SANTIAGO ADQUIRIO POR COMPRA DERECHOS DE CUOTA (37 1/2%) DE EL TOBOR LTDA., POR E. 2977 DEL 08-08-83 NOTARIA 27 DE BOGOTA, ESTA ADQUIRIO POR COMPRA A CUELLAR CUELLAR FELIPE POR E. 1949 DEL 02-12-82 NOTARIA 30 DE BOGOTA, ESTE ADQUIRIO JUNTO CON CUELLAR CUELLAR MANUEL ANTONIO POR PARTICION MATERIAL CELEBRADA CON CUELLAR CUELLAR ERNESTO POR E. 6619 DEL 18-12-79 NOTARIA 2 DE BOGOTA, CON REGISTRO AL FOLIO 050-539324. ESTOS ADQUIRIERON COMO YA SE CITO. UN VIGESIMO TERCER PREDIO: POR CONSTITUCION DE FIDUCIA MERCANTIL DE CUELLAR CUELLAR MANUEL ANTONIO POR E. 8149 YA CITADA, ESTE ADQUIRIO POR PARTICION MATERIAL CELEBRADA CON CUELLAR CUELLAR ERNESTO Y FELIPE POR E. 6619 YA CITADA, CON REGISTRO AL FOLIO 050-539322. ESTOS ADQUIRIERON COMO YA SE CITO. UN VIGESIMO CUARTO PREDIO: POR CONSTITUCION DE FIDUCIA MERCANTIL DE TRIVI/O GUTIERREZ LUIS ALBERTO POR E. 8149 YA CITADA, ESTE ADQUIRIO POR DIVISION MATERIAL CELEBRADA CON TRIVI/O GUTIERREZ JUAN RAMON POR E. 1017 YA CITADA, CON REGISTRO AL FOLIO 050-40464601. ESTOS ADQUIRIERON COMO YA SE CITO. UN VIGESIMO QUINTO PREDIO: POR CONSTITUCION DE FIDUCIA MERCANTIL DE PANAI S.A. POR E. 8149 YA CITADA, ESTA ADQUIRIO POR COMPRA A SANZ DE SANTAMARIA GUILLERMO POR E. 1389 DEL 13-05-97 NOTARIA 41 DE SANTAFE DE BOGOTA, ESTE ADQUIRIO POR ADJUDICACION LIQUIDACION DE LA SOCIEDAD CELEBRADA CON INVERSIONES NEGOCIOS Y ASESORIAS SANTRES LTDA. EN LIQUIDACION POR E. 6346 DEL 19-10-94 NOTARIA 5 DE SANTAFE DE BOGOTA, CON REGISTRO AL FOLIO 050-40181957. ESTA ADQUIRIO COMO YA SE CITO.

**DIRECCION DEL INMUEBLE**

Tipo Predio: URBANO

1) DG 36 # 28 - 86 SOACHA CASA 41 CO RESD MARGARITA I

**DETERMINACION DEL INMUEBLE:**

DESTINACION ECONOMICA:

**MATRICULA ABIERTA CON BASE EN LA(s) SIGUIENTE(s) (En caso de integración y otros)**

051 - 190210

**ANOTACION:** Nro 001 Fecha: 13-10-2010 Radicación: 2010-99939

Doc: ESCRITURA 4613 DEL 30-09-2010 NOTARIA 32 DE BOGOTA D.C.

VALOR ACTO: \$

ESPECIFICACION: GRAVAMEN: 0204 HIPOTECA ABIERTA SIN LIMITE DE CUANTIA

VALOR CREDITO APROBADO \$753.000.000.00

**PERSONAS QUE INTERVIENEN EN EL ACTO (X-Titular de derecho real de dominio,I-Titular de dominio incompleto)**

DE: FIDUCIARIA BOGOTA S.A. VOCERA DEL PATRIMONIO AUTONOMO MARGARITA I CONJUNTO RESIDENCIAL-FIDUBOGOTA S.A. NIT 830.055.897-7

X

**A: BANCO DAVIVIENDA S.A.****NIT# 8600343137**



**OFICINA DE REGISTRO DE INSTRUMENTOS PUBLICOS DE SOACHA**  
**CERTIFICADO DE TRADICION**  
**MATRICULA INMOBILIARIA**

**Certificado generado con el Pin No: 2504213228112851227**

**Nro Matrícula: 051-124080**

Pagina 5 TURNO: 2025-051-1-52042

Impreso el 21 de Abril de 2025 a las 11:06:56 AM

**"ESTE CERTIFICADO REFLEJA LA SITUACION JURIDICA DEL INMUEBLE  
HASTA LA FECHA Y HORA DE SU EXPEDICION"**

No tiene validez sin la firma del registrador en la ultima página

**ANOTACION: Nro 002** Fecha: 15-06-2011 Radicación: 2011-53534

Doc: ESCRITURA 3014 DEL 10-06-2011 NOTARIA 1 DE BOGOTA D.C.

VALOR ACTO: \$

ESPECIFICACION: LIMITACION AL DOMINIO: 0317 CONSTITUCION REGLAMENTO DE PROPIEDAD HORIZONTAL

**PERSONAS QUE INTERVIENEN EN EL ACTO (X-Titular de derecho real de dominio,I-Titular de dominio incompleto)**

**A: FIDUCIARIA BOGOTA S.A.VOCERA DEL PATRIMONIO AUTONOMO MARGARITA I CONJUNTO RESIDENCIAL-FIDUBOGOTA S.A.NIT: 830.055.897-7**

X

**ANOTACION: Nro 003** Fecha: 09-09-2011 Radicación: 2011-83425

Doc: ESCRITURA 4504 DEL 02-09-2011 NOTARIA PRIMERA DE BOGOTA D.C.

VALOR ACTO: \$

ESPECIFICACION: OTRO: 0901 ACLARACION E.4347 24-08-11 NOT.1 DE BTA.R.P.H.CITAR EL NOMBRE CORREC.DEL CONJ RES CONJ RESD

MARGARITA I.CITAR EL NOMBRE CORREC DEL PATRIMONI AUTONOMO. FIDUCIARIA BOGOTA S.A. VOCERA DEL PATRIMONIO AUTONOMO

MARGARITA I CONJUNTO RESIDENCIAL-FIDUBOGOTA S.A.

**PERSONAS QUE INTERVIENEN EN EL ACTO (X-Titular de derecho real de dominio,I-Titular de dominio incompleto)**

**A: FIDUCIARIA BOGOTA S.A. VOCERA DEL PATRIMONIO AUTONOMO MARGARITA I CONJUNTO RESIDENCIAL-FIDUBOGOTA S.A. NIT 830.055.897-7**

7

X

**ANOTACION: Nro 004** Fecha: 04-01-2012 Radicación: 2012-693

Doc: ESCRITURA 5756 DEL 30-08-2011 NOTARIA 53 DE BOGOTA D.C.

VALOR ACTO: \$1,901,515

Se cancela anotación No: 1

ESPECIFICACION: CANCELACION: 0843 CANCELACION POR VOLUNTAD DE LAS PARTES LIBERACION PARCIAL HIPOTECA EN MAYOR EXTENSION

**PERSONAS QUE INTERVIENEN EN EL ACTO (X-Titular de derecho real de dominio,I-Titular de dominio incompleto)**

**DE: BANCO DAVIVIENDA S.A.**

**NIT# 8600343137**

**A: FIDUCIARIA BOGOTA S.A.COMO VOCERA DEL PATRIMONIO AUTONOMO MARGARITA I CONJUNTO RESIDENCIAL-FIDUBOGOTA**

**S.A.NIT:830.055.897-7**

**ANOTACION: Nro 005** Fecha: 04-01-2012 Radicación: 2012-693

Doc: ESCRITURA 5756 DEL 30-08-2011 NOTARIA 53 DE BOGOTA D.C.

VALOR ACTO: \$47,500,000

ESPECIFICACION: MODO DE ADQUISICION: 0125 COMPRAVENTA V.I.S. SUBSIDIO OTORGADO POR COLSUBSIDIO EL CUAL SERA RESTITUIDO

CUANDO EL BENEFICIARIO TRANSFIERA EL DOMINIO DE LA SOLUCION DE VIVIENDA O DEJE DE RESIDIR EN ELLA ANTES DE HABER

TRANSCURRIDO CINCO (5) AOS DESDE LA FECHA DE ASIGNACION SIN MEDIAR PERMISO ESPECIFICO

**PERSONAS QUE INTERVIENEN EN EL ACTO (X-Titular de derecho real de dominio,I-Titular de dominio incompleto)**

**DE: FIDUCIARIA BOGOTA S.A.COMO VOCERA DEL PATRIMONIO AUTONOMO MARGARITA I CONJUNTO RESIDENCIAL-FIDUBOGOTA**

**S.A.NIT:830.055.897-7**

**A: SERNA ZUÑIGA ANGELA**

**CC# 66864741 X**

**A: SOLANO MEDINA RAUL ANTONIO**

**CC# 80491957 X**



**OFICINA DE REGISTRO DE INSTRUMENTOS PUBLICOS DE SOACHA**  
**CERTIFICADO DE TRADICION**  
**MATRICULA INMOBILIARIA**

**Certificado generado con el Pin No: 2504213228112851227**

**Nro Matrícula: 051-124080**

Pagina 6 TURNO: 2025-051-1-52042

Impreso el 21 de Abril de 2025 a las 11:06:56 AM

**"ESTE CERTIFICADO REFLEJA LA SITUACION JURIDICA DEL INMUEBLE  
HASTA LA FECHA Y HORA DE SU EXPEDICION"**

No tiene validez sin la firma del registrador en la ultima página

**ANOTACION: Nro 006** Fecha: 04-01-2012 Radicación: 2012-693

Doc: ESCRITURA 5756 DEL 30-08-2011 NOTARIA 53 DE BOGOTA D.C.

VALOR ACTO: \$

ESPECIFICACION: GRAVAMEN: 0205 HIPOTECA CON CUANTIA INDETERMINADA

**PERSONAS QUE INTERVIENEN EN EL ACTO (X-Titular de derecho real de dominio,I-Titular de dominio incompleto)**

DE: SERNA ZUÑIGA ANGELA

CC# 66864741 X

DE: SOLANO MEDINA RAUL ANTONIO

CC# 80491957 X

**A: BANCO DAVIVIENDA S.A.**

**NIT# 8600343137**

**ANOTACION: Nro 007** Fecha: 04-01-2012 Radicación: 2012-693

Doc: ESCRITURA 5756 DEL 30-08-2011 NOTARIA 53 DE BOGOTA D.C.

VALOR ACTO: \$

ESPECIFICACION: LIMITACION AL DOMINIO: 0315 CONSTITUCION PATRIMONIO DE FAMILIA

**PERSONAS QUE INTERVIENEN EN EL ACTO (X-Titular de derecho real de dominio,I-Titular de dominio incompleto)**

DE: SERNA ZUÑIGA ANGELA

CC# 66864741 X

DE: SOLANO MEDINA RAUL ANTONIO

CC# 80491957 X

**A: A FAVOR SUYO, DE SU CONYUGE O COMPA/ERA PERMANENTE Y DE SUS HIJOS MENORES ACTUALES O DE LOS QUE LLEGARE A TENER.**

**ANOTACION: Nro 008** Fecha: 05-05-2015 Radicación: 2015-38891

Doc: ESCRITURA 2359 DEL 03-03-2014 NOTARIA VEINTINUEVE DE BOGOTA D. C.

VALOR ACTO: \$

Se cancela anotación No: 6

ESPECIFICACION: CANCELACION: 0843 CANCELACION POR VOLUNTAD DE LAS PARTES LA HIPOTECA

**PERSONAS QUE INTERVIENEN EN EL ACTO (X-Titular de derecho real de dominio,I-Titular de dominio incompleto)**

DE: BANCO DAVIVIENDA S.A.

**NIT# 8600343137**

**A: SERNA ZUÑIGA ANGELA**

**CC# 66864741 X**

**A: SOLANO MEDINA RAUL ANTONIO**

**CC# 80491957 X**

**ANOTACION: Nro 009** Fecha: 22-03-2019 Radicación: 2019-051-6-4030

Doc: ESCRITURA 193 DEL 01-02-2019 NOTARIA PRIMERA DE BOGOTA, D.C.

VALOR ACTO: \$0

ESPECIFICACION: LIMITACION AL DOMINIO: 0331 REFORMA REGLAMENTO DE PROPIEDAD HORIZONTAL DE ESCRITURA PUBLICA N° 3014 DEL 10/06/2011 OTORGADA EN LA PRIMERA DE BOGOTA D.C. EN CUANTO A SUPRIMIR EL CAPITULO XV "ORGANIZACIÓN SOCIAL DE LA URBANIZACIÓN CIUDAD VERDE" ASI COMO TAMBIÉN LOS ARTÍCULOS 87,88 Y 89 Y MODIFICANDO EL CONSECUTIVO DE LOS SIGUIENTES ARTÍCULOS.

**PERSONAS QUE INTERVIENEN EN EL ACTO (X-Titular de derecho real de dominio,I-Titular de dominio incompleto)**

**A: CONJUNTO DE USO RESIDENCIAL MARGARITA I-PROPIEDAD HORIZONTAL**

**NIT# 9005580745**

**ANOTACION: Nro 010** Fecha: 11-02-2020 Radicación: 2020-051-6-2898

Doc: ESCRITURA 6479 DEL 14-11-2019 NOTARIA CINCUENTA Y TRES DE BOGOTA, D.C.

VALOR ACTO: \$0

OFICINA DE REGISTRO DE INSTRUMENTOS PUBLICOS DE SOACHA  
CERTIFICADO DE TRADICION  
MATRICULA INMOBILIARIA

**Certificado generado con el Pin No: 2504213228112851227**

**Nro Matrícula: 051-124080**

Pagina 7 TURNO: 2025-051-1-52042

Impreso el 21 de Abril de 2025 a las 11:06:56 AM

**"ESTE CERTIFICADO REFLEJA LA SITUACION JURIDICA DEL INMUEBLE  
HASTA LA FECHA Y HORA DE SU EXPEDICION"**

No tiene validez sin la firma del registrador en la ultima página

Se cancela anotación No: 7

ESPECIFICACION: CANCELACION: 0843 CANCELACION POR VOLUNTAD DE LAS PARTES PATRIMONIO DE FAMILIA

PERSONAS QUE INTERVIENEN EN EL ACTO (X-Titular de derecho real de dominio,I-Titular de dominio incompleto)

DE: SERNA ZUÑIGA ANGELA

CC# 66864741

DE: SOLANO MEDINA RAUL ANTONIO

CC# 80491957

**A: A FAVOR SUYO, DE SU CONYUGE Y/O COMPAÑERO(A) PERMANENTE, DE SU(S) HIJO(S) MENOR(ES) ACTUALES O DE LOS QUE LLEGARE A TENER**

**NRO TOTAL DE ANOTACIONES: \*10\***

**SALVEDADES: (Información Anterior o Corregida)**

Aptación Nro: 4      Nro corrección: 1      Radicación: C2012-3698      Fecha: 22-02-2012

Anotación Nro: 5      Nro corrección: 1      Radicación: C2012-3698      Fecha: 22-02-2012

Anotación Nro: 2      Nro corrección: 1      Radicación: C2012-3698      Fecha: 22-02-2012

ANOTACIONES 2.4 Y 5 EN SECCION PERSONAS RAZON SOCIAL CORREGIDA SI VALE ART.35 D.L.1250/70 OGF/COR23...

Anotación Nro: 0      Nro corrección: 1      Radicación: C2012-3698      Fecha: 22-02-2012

EN SECCION DEPTO. Y MUNICIPIO LO CORREGIDO SI VALE ART.35 D.L.1250/70 OGF/COR23...

Anotación Nro: 3      Nro corrección: 1      Radicación: C2012-3698      Fecha: 22-02-2012

EN SECCION NATURALEZA JURIDICA ESPECIFICACION CORREGIDA SI VALE ART.35 D.L.1250/70 OGF/COR23...

Anotación Nro: 10      Nro corrección: 1      Radicación: 2025-051-3-986      Fecha: 21-03-2025

SE CORRIGE ANOTACIÓN A CANCELAR YA QUE NO ES ANOTACIÓN 6 SI NO ANOTACIÓN 7, SEGÚN ESCRITURA 6479 DE 14/11/2019 DE LA NOTARIA 53 DE BOGOTÁ. SI VALE ART 59 LEY 1579/2012

**OFICINA DE REGISTRO DE INSTRUMENTOS PUBLICOS DE SOACHA**  
**CERTIFICADO DE TRADICION**  
**MATRICULA INMOBILIARIA**

**Certificado generado con el Pin No: 2504213228112851227**

**Nro Matrícula: 051-124080**

Pagina 8 TURNO: 2025-051-1-52042

Impreso el 21 de Abril de 2025 a las 11:06:56 AM

**"ESTE CERTIFICADO REFLEJA LA SITUACION JURIDICA DEL INMUEBLE  
HASTA LA FECHA Y HORA DE SU EXPEDICION"**

No tiene validez sin la firma del registrador en la ultima página

=====

**FIN DE ESTE DOCUMENTO**

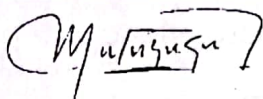
El interesado debe comunicar al registrador cualquier falla o error en el registro de los documentos

USUARIO: Realtech

**TURNO: 2025-051-1-52042**

**FECHA: 21-04-2025**

**EXPEDIDO EN: BOGOTA**



**RAFAEL ENRIQUE MARIÑO SANDOVAL**

**REGISTRADOR SECCIONAL**

**SUPERINTENDENCIA  
DE NOTARIADO  
Y REGISTRO**  
La guarda de la fe pública

TU PAGO FUE EXITOSO

Estado de tu transacción: Aprobada

ESTA ES LA INFORMACIÓN DE TU PAGO:

Razón social ó recaudador: LOS ROSALES CONSTRUCTORA INMOBILIARIA SAS

Concepto: Avalúo de inmueble

Nombre del pagador: Cristian Camilo Sanchez

Identificación: 1012413629

Valor cancelado: 302,000.00

Medio de pago: PSE VIP

Banco: BANCO POPULAR

Transacción CUS: 1429646526

Cód. del pedido: 1055

Id pago: 3102

Ticket: 3171101055

Fecha de pago: 23/04/2025 04:02:35.0

---

Imprimir


GERENCIA@LOSROSALES.COM LOS ROSALES CONSTRUCTORA INMOBILIARIA SAS

Diseño, desarrollo y soporte Zona Virtual S.A. Copyright © (<http://www.zonavirtual.com>)





TRAZABILIDAD DE FIRMAS

Fechas y horas en UTC-0500 | Bogotá. Flujo de firmasVersión 1.0 AvalSign.

	Estado:	Firmado
	Documento:	LRCAJA-1012413629
	Hash documento:	f31ea42755
	Fecha creación:	2025-05-02 06:42:04

Firmas | Gestionado en Aval sign

Firmas: 1

<p>Perito actuante: </p> <p>ANDRES FERNANDO ROMERO BALAGUERA</p> <p>Documento: 14254793</p> <p>Firmado electrónicamente en AvalSign. Token: 539254</p>	
<p>Puntos de autenticación: Correo electrónico: superinmobiliariac@gmail.com Celular: 3124024102</p> <p>Nivel de seguridad: Validado por código único enviado por correo y MSM</p> <p>IP registrada de: Perito 190.24.30.65   2025-05-01 20:48:00</p>	



Gestionado por avalsign.com

Documento firmado electrónicamente de acuerdo con la Ley 527 de 1999 y el Decreto 2364 de 2012. Trazabilidad de los datos y firmantes para garantía de la autenticidad e integridad.

Política de tratamiento de datos: <https://avalsign.com/politica>

