



QR validez del avalúo



AVALÚOS - CONSTRUCTORA - INTERVENTORÍA
Informe de Valuación de un Inmueble de uso Servicios Urbano

Fecha del avalúo		Fecha de visita	03/04/2025
Dirigido a	Caja Promotora de Vivienda Militar y de Policía		
Dirección	CALLE 65 65-42 ED TORRE LA CASONA PRIMER PISO APARTAMENTOS 101		
Barrio	Bellavista		
Ciudad	Bello		
Departamento	Antioquia		
Propietario	YEISON VICENTE SOTO PALACIO		

Oficina: Cl 151 #18A-34 OF. 505 Bogotá; PBX: 6019159007 Ext. 101
Página web: <https://losrosales.com/> Email: avaluos@losrosales.com
Bogotá D.C.-COLOMBIA



AVALÚOS - CONSTRUCTORA - INTERVENTORÍA

Bogotá D.C.,

Señor(es):

Caja Promotora de Vivienda Militar y de Policía

Avalúo solicitado por: MARIA FERNANDA SABOGAL GALVIS

Ciudad

Apreciado(s) Señor(es)

Atendiendo su amable solicitud, adjunto a la presente le estamos enviando el informe de Valuación correspondiente al Valor de Mercado del bien inmueble de propiedad de **YEISON VICENTE SOTO PALACIO** ubicado en la CALLE 65 65-42 ED TORRE LA CASONA PRIMER PISO APARTASTUDIO 101 Bellavista, de la ciudad de Bello.

Para la determinación del valor comercial del inmueble objeto de avalúo, de acuerdo con lo establecido en el Decreto 1420 del 24 de julio de 1998 y su correspondiente resolución reglamentaria Resolución 620 del 23 de septiembre de 2008 expedida por el Instituto Geográfico Agustín Codazzi, por la cual se establecen los procedimientos para los avalúos ordenados dentro del marco de la Ley 388 de 1997.

Según los criterios analizados, nuestro Avalúo arrojó un valor de \$156,375,250 pesos m/cte (Ciento cincuenta y seis millones trescientos setenta y cinco mil doscientos cincuenta).



Atentamente,

Los Rosales Constructora Inmobiliaria S.A.S.

CESAR ALFONSO JIMENEZ QUINTERO

Oficina: Cl 151 #18A-34 OF. 505 Bogotá; PBX: 6019159007 Ext. 101
Página web: <https://losrosales.com/> Email: avaluos@losrosales.com
Bogotá D.C.-COLOMBIA

VALOR COMERCIAL						
Tipo de Área	Descripción	Área	Unidad	Valor unitario	%	Valor total
Area Privada	Apartamento 101	38.25	M2	\$4,023,000.00	98.40%	\$153,879,750.00
Area Privada Libre	Terraza o Balcón	1.55	M2	\$1,610,000.00	1.60%	\$2,495,500.00
TOTALES					100%	\$156,375,250
Valor en letras Ciento cincuenta y seis millones trescientos setenta y cinco mil doscientos cincuenta Pesos Colombianos						

Perito actuante	
	
DIANA PATRICIA VASQUEZ MORENO RAANro: AVAL-21429294 C.C: 21429294 Firmado electrónicamente en AvalSign. Fecha: 2025-04-07 09:41:00	CESAR ALFONSO JIMENEZ QUINTERO Los Rosales Constructora Inmobiliaria S.A.S. CESAR ALFONSO JIMENEZ QUINTERO C.C.:88229287 RAA : AVAL-88229287

VALORES/TIPO DE AREA.			INFORMACIÓN UVR	
	Terreno	Construcción	Valor UVR	1
Integral	0	0	Valor del avalúo en UVR	156,375,250.00
Proporcional	0	156,375,250	Valor asegurable	156,375,250
% valor proporcional		100	Tiempo esperado comercialización	12
Calificación garantía				
Observación calificación				
Observación				

Código	LRLEAS-1038485352	Propósito	Leasing	Tipo avalúo	valor comercial
Datos del dirigido a:					
Dirigido A	Caja Promotora de Vivienda Militar y de Policía				
Tipo identificación	NIT.	Documento	NIT 860021967-7	Email	
Datos del solicitante:					
Solicitante	MARIA FERNANDA SABOGAL GALVIS				
Tipo identificación	C.C.	Documento	1038485352	Teléfono	3226339907
Email	maria.sabogal@correo.policia.gov.co				
Datos del propietario:					
Propietario	YEISON VICENTE SOTO PALACIO				
Tipo identificación	C.C.	Documento	1055830725	Ocupante	Propietario
Datos del inmueble objeto de avalúo:					
Dirección	CALLE 65 65-42 ED TORRE LA CASONA PRIMER PISO APARTASTUDIO 101				
Conjunto	Edificio Torre la Casona P.H				
Ciudad	Bello	Departamento	Antioquia	Estrato	2
Sector	Urbano	Barrio	Bellavista	Ubicación	Construcción
Tipo Inmueble	Apartaestudio	Tipo subsidio	VIS vivienda de interes Social	Sometido a PH	Si
Observación	<p>El inmueble objeto de avalúo es un apartamento usado, en el primer piso Apartamento 101 , que hace parte del Edificio Torre la Casona P.H. Unidad cerrada con ocho torre de 19 pisos ocho apartamentos por piso. Localizado en el barrio Bellvista del Municipio de Bello, en zona de alta presencia urbanística, y comercial. El sector cuenta como vía principal la Calle 65; El apartamento tiene todos sus acabados de obra blanca, cuenta con sala comedor, cocina semi integral, zona de ropas, balcón, dos alcobas con closet, baño social. Nota1: El inmueble cuenta con todos los servicios públicos disponibles con sus respectivos contadores disponibles.</p> <p>Inmueble ubicado en: El Barrio Bellavista del Municipio de Bello Al inmueble se llega así: Calle 65, Carrera 65 Distribución del inmueble: Apartemento ubucado en el primer piso, cunta con cocina semi</p>				

integral, zona de ropas, balcón, sala comedor, baño social, dos alcobas con closet.

Características adicionales: El inmueble objeto de avalúo cuenta con servicios públicos (agua, energía y gas); los contadores instalados son independientes, funcionales y exclusivos.

Uso actual	Servicios	Piso inmueble	Piso 1																																												
Clase inmueble	Multifamiliar	Otro		Método evaluación	MERCADO																																										
Justificación de Metodología	Para la determinación del valor comercial del inmueble objeto de avalúo, de acuerdo con lo establecido en el Decreto 1420 del 24 de julio de 1998 y su correspondiente resolución reglamentaria Resolución 620 del 23 de septiembre de 2008 expedida por el Instituto Geográfico Agustín Codazzi, por la cual se establecen los procedimientos para los avalúos ordenados dentro del marco de la Ley 388 de 1997 ; se utiliza el siguiente (s) método(s): MÉTODO DE COMPARACIÓN O DE MERCADO: Es la técnica valuatoria que busca establecer el valor comercial del bien, a partir del estudio de las ofertas o transacciones recientes, de bienes semejantes y comparables al del objeto de avalúo. Tales ofertas o transacciones deberán ser clasificadas, analizadas e interpretadas para llegar a la estimación del valor comercial.																																														
<table><tr><th>ÁREAS JURÍDICAS</th><th>UND</th><th>VALOR</th></tr><tr><td>AREA CONSTRUIDA</td><td>M2</td><td>38.25</td></tr><tr><td>AREA PRIVADA</td><td>M2</td><td>38.25</td></tr><tr><td>AREA LIBRE PRIVADA</td><td>M2</td><td>1.55</td></tr><tr><td>AREA LIBRE COMUN</td><td>M2</td><td>0</td></tr></table> <table><tr><th>ÁREAS CATASTRAL</th><th>UND</th><th>VALOR</th></tr><tr><td>AREA</td><td>M2</td><td>Sin información</td></tr><tr><td>AVALUO CATASTRAL 2025</td><td>PESOS</td><td>65893000</td></tr></table> <table><tr><th>ÁREAS MEDIDAS EN VISITA</th><th>UND</th><th>VALOR</th></tr><tr><td>AREA PRIVADA MEDIDA</td><td>M2</td><td>38.25</td></tr><tr><td>AREA LIBRE MEDIDA</td><td>M2</td><td>1.55</td></tr></table> <table><tr><th>ÁREAS VALORADAS</th><th>UND</th><th>VALOR</th></tr><tr><td>AREA PRIVADA VALORADA</td><td>M2</td><td>38.25</td></tr><tr><td>AREA LIBRE PRIVADA</td><td>M2</td><td>1.55</td></tr></table>						ÁREAS JURÍDICAS	UND	VALOR	AREA CONSTRUIDA	M2	38.25	AREA PRIVADA	M2	38.25	AREA LIBRE PRIVADA	M2	1.55	AREA LIBRE COMUN	M2	0	ÁREAS CATASTRAL	UND	VALOR	AREA	M2	Sin información	AVALUO CATASTRAL 2025	PESOS	65893000	ÁREAS MEDIDAS EN VISITA	UND	VALOR	AREA PRIVADA MEDIDA	M2	38.25	AREA LIBRE MEDIDA	M2	1.55	ÁREAS VALORADAS	UND	VALOR	AREA PRIVADA VALORADA	M2	38.25	AREA LIBRE PRIVADA	M2	1.55
ÁREAS JURÍDICAS	UND	VALOR																																													
AREA CONSTRUIDA	M2	38.25																																													
AREA PRIVADA	M2	38.25																																													
AREA LIBRE PRIVADA	M2	1.55																																													
AREA LIBRE COMUN	M2	0																																													
ÁREAS CATASTRAL	UND	VALOR																																													
AREA	M2	Sin información																																													
AVALUO CATASTRAL 2025	PESOS	65893000																																													
ÁREAS MEDIDAS EN VISITA	UND	VALOR																																													
AREA PRIVADA MEDIDA	M2	38.25																																													
AREA LIBRE MEDIDA	M2	1.55																																													
ÁREAS VALORADAS	UND	VALOR																																													
AREA PRIVADA VALORADA	M2	38.25																																													
AREA LIBRE PRIVADA	M2	1.55																																													
Perspectivas de valoración	De acuerdo a las condiciones del sector y a la dinámica de mercado del mismo, se consideran perspectivas de valoración medias																																														
Actualidad edificadora	No se observó actividad edificadora en su entorno inmediato.																																														
Comportamiento Oferta y Demanda	Del análisis del segmento del mercado relativo a los inmuebles comparables con el que se valora se deduce que la oferta en la zona es media, y se considera que la demanda es media.																																														
Reglamentación urbanística:	Inmueble sometido a régimen de propiedad horizontal; Ley 675 de agosto 3 de 2001, certificado de tradición adjunto. Ordenamiento territorial vigente a la fecha del informe: ACUERDO 033 DE 2009 SEPTIEMBRE 03 BELLO																																														

ESCRITURAS				
Nro. escritura	Tipo	Fecha	Notaria	Ciudad
287	EscrituraDePropiedad	14/02/2023	Primera	Bello
MATRÍCULAS				
Nro. Matrícula	Fecha	Coeficiente	Cédula catastral	Detalle
01N-5418038	02/04/2025	0	Sin información	Apartaestudio
Observación	La presente tasación no constituye un estudio de títulos, ni se asume responsabilidad por vicios ocultos u otras características del inmueble.			
Observación	EL INMUEBLE NO CUENTA CON GARAJE NI DEPOSITO.			

SERVICIOS PÚBLICOS			AMOBAMIENLO URBANO		
	Sector	Inmueble		Sector	
Energía	SI	SI	Alumbrado	SI	
Acueducto	SI	SI	Arborizacion	SI	
Alcantarillado	SI	SI	Alamedas	NO	
Gas	SI	SI	Ciclo rutas	NO	
CARACTERISTICAS					
Uso predominante	Residencial	Área de actividad	Residencial.	Demanda / Interés	Media
Estrato	2	Barrio legal	Si	Topografia	Ligera
Transporte	Bueno	Condiciones de salubridad	Bueno		

EQUIPAMIENTO			VIAS, ANDENES Y SARDINELES		
	Nivel	Nivel Distancia		Sector	Conservación
Zonas recreativas	Bueno	100-200	Andenes	SI	Bueno
Áreas verdes	Bueno	100-200	Sardineles	SI	Bueno
Estacionamiento	Bueno	300-400	Vías pavimentadas	SI	Bueno
Asistencial	Bueno	400-500	Tipo de vía	Pavimentadas	
Escolar	Bueno	400-500			
Comercial	Bueno	300-400			
IMPACTO AMBIENTAL					
Aire	NO	Basura	NO	Inseguridad	NO
Ruido	NO	Aguas	NO	Otro	NO
Observación:	EL sector de Bellavista donde se encuentra ubicado el inmueble cuenta con todos sus servicios públicos, zonas recreativas, iglesia, colegio, centro de salud, comercio buen transporte público. No presenta problemas de orden público. IMPACTO AMBIENTAL NEGATIVOS, no se observan afectaciones ambientales, de orden público o de seguridad negativas, más que las normales del municipio.				

Escritura de Propiedad Horizontal	4383		Fecha escritura	14/04/2016	
Notaria escritura	Quince		Ciudad escritura	Medellán	
Valor administración	145000	Total unidades	152	Terraza comunal	No
Ubicación	Apartamento Exterior	# Pisos edificio	19	Porteria	Si
Horario vigilancia	24 horas	Tanque	No	Cancha	No
Zonas verdes	No	Shut	Si	Citófono	Si
Aire acondicionado	No	Teatrino	No	Sauna	No

Club	No	Bomba eyectora	No	Gimnasio	No
Bicicletero	No	Garaje visitante	No	Golfito	No
Calefacción	No	Planta eléctrica	No	Jardín infantil	No
Piscinas	No	Ascensores	Si	#Ascensores	2
#Sotanos	0				
Observación	Escritura: 4383 , Fecha escritura: 14/04/2016, Notaría escritura: Quince, Ciudad escritura: Medellín, Administración: 145000, Total unidades: 152, Ubicación: Apartamento Exterior , Nro. Pisos: 19, Portería: Si, Horario vigilancia: 24 horas, Shut: Si, Citófono: Si, Nro. Sótanos: 0, Ascensores: Si, Nro. Ascensores: 2				

Estado de la conservación	Bueno	Estructura	Industrializado	Estructura reforzada	SI
Material construcción	concreto reforzado	Tipo estructura	sistema dual o combinado		
Daños por Sismos	NO	Ajustes sismos resistentes	SI	Cubierta	Losa de concreto
Fachada	paÑete y pintura	Ancho fachada	Mayor 9 metros	Irregularidad planta	No
Irregularidad altura	No	Tipologia vivienda	Edificio en Altura - Piso en bloque aislado	Otro tipologia vivienda	N/A
Año construcción	2016	Edad Inmueble	9 aÑ±os	Vida útil	100 aÑ±os
Estado construcción	Usada	%Avance	100		
Licencia construcción	No suministrada				
Observación	La presente tasación no constituye un dictamen estructural, de cimentación o de cualquier otra rama de la ingeniería civil o la arquitectura, por lo tanto, no puede ser utilizado para fines relacionados con esas ramas; ni se asume responsabilidad por vicios ocultos u otras características del inmueble.				

INFORMACIÓN DEPENDENCIAS					
Sala	1	Comedor	1	Cocina	Semilnt
Baños Sociales	1	Patio interior	0	Habitaciones	2
Closet	2	Baños privados	0	Estar	0
Bodega	0	Estudio	0	Cuarto servicio	0

Baños servicio	0	Zona ropas	1	Local	0
Balcón	1	Jardin	No	Zona verde	No
Oficina	0	Ventilación	Bueno	Iluminación	Bueno
Observación	Apartaestudio. Consta de: sala: 1, Comedor: 1, Cocina: Semi integral, Baño social: 1, Habitaciones: 2, Closet: 2, Zona ropas: 1, Balcón: 1, Ventilación: Bueno, Iluminación: Bueno				

	Sala	Comedor	Cocina	Baño	Piso	Techo	Muro	Carpintería
Calidad	Normal	Normal	Normal	Normal	Normal	Normal	Normal	Normal
Estado	Bueno.	Bueno.	Bueno.	Bueno.	Bueno.	Bueno.	Bueno.	Bueno.
Observación	Los acabados del apartamentos son normales pisos en cerámica, muros con revoque y pintura, cocina con cajonera superior e inferior, baño enchapado y cabinado, En aparente estado de conservación.							

Dirección: CALLE 65 65-42 ED TORRE LA CASONA PRIMER PISO APARTASTUDIO 101 | Bellavista | Bello | Antioquia



LATITUD

MAGNA SIRGAS: 6.347960509374152
GEOGRAFICAS : 6° 20' 52.659''

LONGITUD

MAGNA SIRGAS: -75.56815981864929
GEOGRAFICAS : 75° 34' 5.376''

#	DIRECCION	# PISO	VALOR VENTA	NEG	VALOR DEPURADO	# GARAJE	VALOR UNIDAD GARAJE	# DEPOSITO Y OTROS	VALOR DEPOSITO Y OTROS	VALOR M2	TELEFONO
1	CALLE 65 # 65 -42 LA CASONA BELLAVISTA BELLO	5	\$154,000,000	0.97	\$149,380,000	0	\$	0	\$	\$3,905,359.48	3001754654
2	VILLAS DEL SOL URBANIZACION AVELLANEDA	8	\$160,000,000	0.95	\$152,000,000	0	\$	0	\$	\$4,108,108.11	3148949125
3	VILLAS DEL SOL URBANIZACION AVELLANEDA	5	\$180,000,000	0.95	\$171,000,000	0	\$	0	\$	\$4,170,731.71	300 8265989
4	CALLE 65 # 65 -42 LA CASONA BELLAVISTA BELLO	7	\$157,000,000	0.97	\$152,290,000	0	\$	0	\$	\$3,904,871.79	3245338891
Del inmueble		Piso 1		.	.	0		0			

#	EDAD	AREA CONSTRUIDA	AREA PRIVADA	FACTOR ACABADOS	FACTOR EDAD	FACTOR PISO	FACTOR TAMANO	FACTOR UBICACION	FACTOR HOMOLOGACION	RESULTADOS
1	9	38.25	38.25	1.0	1.0	1.0	1.0	1.0	1	\$3,905,359.48
2	14	37	37	1.0	1.0	1.0	1.0	1.0	1	\$4,108,108.11
3	14	41	41	1.0	1.0	1.0	1.0	1.0	1	\$4,170,731.71
4	9	39	39	1.0	1.0	1.0	1.0	1.0	1	\$3,904,871.79
	9 años									
									PROMEDIO	\$4,022,267.77
									DESV. STANDAR	\$137,670.46
									COEF. VARIACION	3.42%

VALOR MÁXIMO	POR Mt2	\$4,159,938.24	TOTAL	\$159,117,637.54
VALOR MÍNIMO	POR Mt2	\$3,884,597.31	TOTAL	\$148,585,847.06
VALOR TOTAL	\$153,879,750.00			

Observaciones:
Se realizó análisis de las muestras de bienes inmuebles comparables con la propiedad valuada en lo referente a superficie, edad, situación, distribución, entorno y ubicados en el mismo sector o cercano dependiendo de la oferta utilizada en el momento de la homogenización, sea utilizado un factor que se aprecia o deprecia la oferta teniendo en cuenta los factores intervinientes en la misma.

Enlaces:

- 1.-<https://www.espaciourbano.com/Ficha.asp?xid=1572421>
- 2.-<https://www.espaciourbano.com/Ficha.asp?xid=1346943>
- 3.-https://apartamento.mercadolibre.com.co/MCO-2829927688-apartamento-en-venta-bello-unidad-avellaneda-_JM#polycard_cliente=search-nordic&position=6&search_layout=grid&type=item&tracking_id=d255dea2-c5f8-4d75-a575-83005f62573a
- 4.-<https://www.metrocuadrado.com/inmueble/venta-apartamento-bello-bellavista-2-habitaciones-1-banos/18237-M5399632?canary=true>

Plano

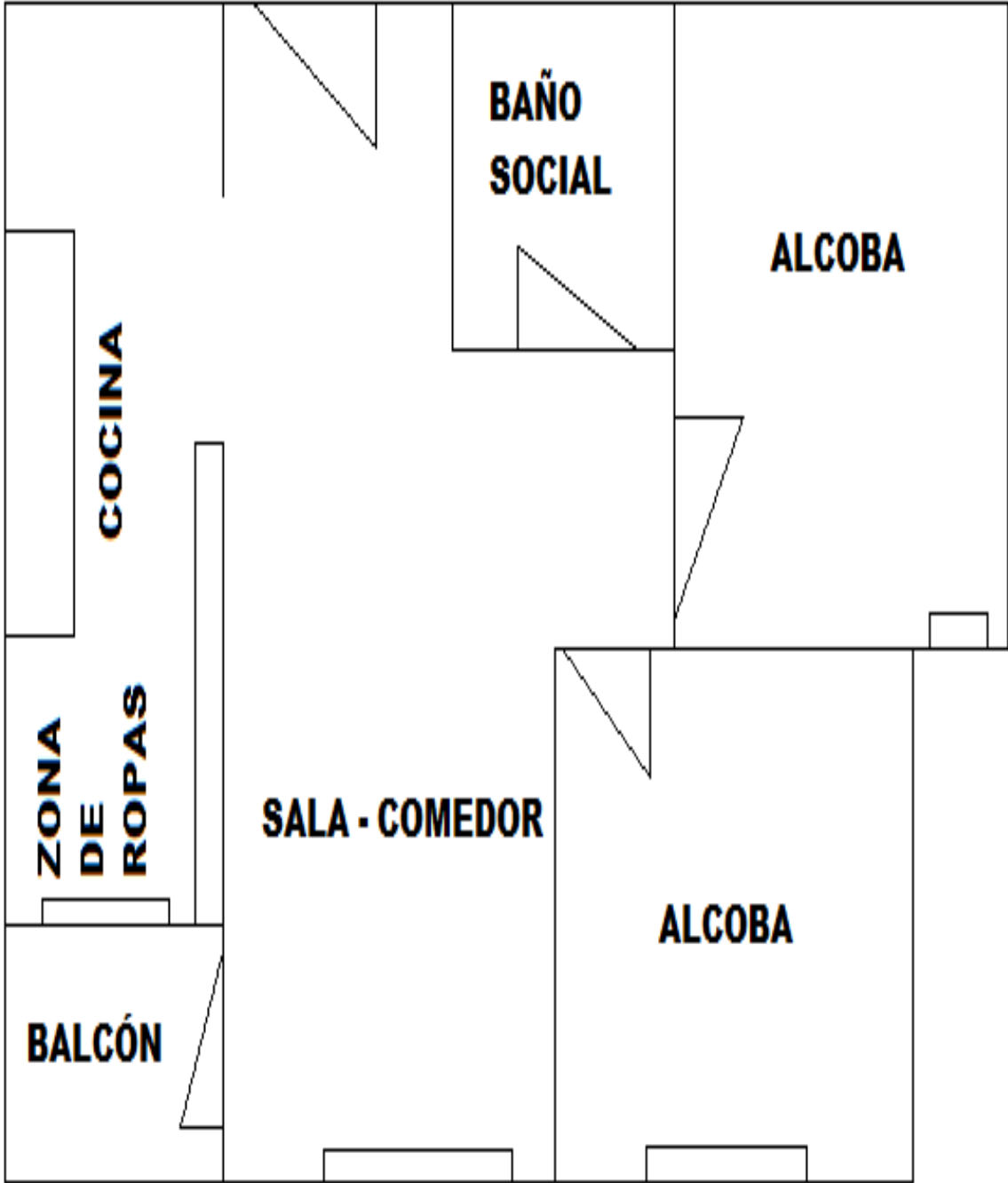


Foto Selfie



Vía frente al inmueble



Vía frente al inmueble



Entorno



Entorno



Contador de Energia



Contador de Agua



Contador de Agua



Contador de Gas



Fachada del Inmueble



Fachada del Inmueble



Nomenclatura



Nomenclatura del Conjunto



Puerta de entrada



Puerta de entrada



Sala



Comedor



Cocina



Cocina



Zona de Ropas



Balcón



Habitación 1



Habitación 2



Closet 1



Closet 2



Baño Social 1



Ascensor-CJ



Juegos Infantiles-CJ



VOCABULARIO: PRECIO: Es un término que se utiliza para la cuantía que se solicita, ofrece o paga por un bien o servicio. El precio de venta es un hecho histórico. **COSTO:** es el precio pagado por los bienes y servicios o la cantidad exigida para crear o producir el bien o el servicio. **MERCADO:** un mercado es el entorno en el que se comercializan bienes y servicios entre compradores y vendedores a través de un mecanismo de precios. --- **AVALÚO:** Es el estudio o proceso mediante el cual se estima y documenta el valor de un bien o bien inmueble, servicio, actividad, cosa u objeto, de acuerdo a la apreciación personal expresada por un profesional que cuenta con los conocimientos técnicos, aplique normas y procedimientos generalmente aceptados en esta especialidad. --- **VALOR COMERCIAL:** Es el precio más probable en que se podría comercializar un bien, en las circunstancias prevalecientes a la fecha del avalúo, en un plazo razonable de exposición, en una transacción llevada a cabo entre un oferente y un demandante libre de presiones, bien informados.

ABREVIACIONES: Apartamento: APTO ó AP --- TORRE: TO --- LOTE: LO --- CASA: CS o CA --- AVENIDA: AV --- CALLE: CL --- CARRERA: CRA ó KR--- Diagonal: Diag. --- Conjunto: CJ --- Edificio: ED --- Residencial: Res --- Etapa: ET --- SIN Estrato: SE---Matrícula inmobiliaria: M.I.--- Certificado de libertad y tradición: CLT---- SIN INFORMACIÓN: S/I ----- **METODOLOGÍA:** Para la

determinación del valor comercial del inmueble objeto de avalúo, de acuerdo con lo establecido en el **Decreto 1420 del 24 de julio de 1998** y su correspondiente resolución reglamentaria **Resolución 620 del 23 de septiembre de 2008** expedida por el Instituto Geográfico Agustín Codazzi, por la cual se establecen los procedimientos para los avalúos ordenados dentro del marco de la **Ley 388 de 1997:**

1. Método de comparación o de mercado: Es la técnica valuatoria que busca establecer el valor comercial del bien, a partir del estudio de las ofertas o transacciones recientes, de bienes semejantes y comparables al del objeto de avalúo. Tales ofertas o transacciones deberán ser clasificadas, analizadas e interpretadas para llegar a la estimación del valor comercial.

2. Método de capitalización de rentas o ingresos: Es la técnica valuatoria que busca establecer el valor comercial de un bien, a partir de las rentas o ingresos que se puedan obtener del mismo bien, o inmuebles semejantes y comparables por sus características físicas, de uso y ubicación, trayendo a valor presente la suma de los probables ingresos o rentas generadas en la vida remanente del bien objeto de avalúo, con una tasa de capitalización o interés.

3. Método de costo de reposición: Es el que busca establecer el valor comercial del bien objeto de avalúo a partir de estimar el costo total de la construcción a precios de hoy, un bien semejante al del objeto de avalúo, y restarle la depreciación acumulada. Para la depreciación de las construcciones se deben emplear modelos continuos y no los discontinuos o en escalera. Deberá adoptarse un sistema que tenga en cuenta la edad y el estado de conservación, tal como lo establece Fitto y Corvini.

4-) Método o técnica Residual: Es el que busca establecer el valor comercial del bien, normalmente para el terreno, a partir de estimar el monto total de las ventas de un proyecto de construcción, acorde con la reglamentación urbanística vigente y de conformidad con el mercado del bien final vendible, en el terreno objeto de avalúo. Este método (técnica) debe desarrollarse bajo el principio de mayor y mejor uso.

El valuador confirma que: el informe de valuación es confidencial para las partes, hacia quien está dirigido o sus asesores profesionales, para el propósito específico del encargo; no se acepta ninguna responsabilidad ante ninguna tercera parte, y el valuador no acepta ninguna responsabilidad por la utilización inadecuada del informe. Se prohíbe la publicación del informe en todo o en parte, o cualquier referencia al mismo, o a las cifras de valuación contenidas en él, o los nombres y afiliación profesional de los valuadores, sin el consentimiento escrito del Valuador. ---- **El profesional que firma** declara que no tiene hoy, ni espera tener en el futuro, interés en la propiedad valorada; ni participación en los usos que se hagan del avalúo, ni con las personas que participen en la operación. Ha inspeccionado el inmueble personalmente y/o su equipo de trabajo con RAA vigente, y la información es la observada; los inconvenientes y limitaciones que pueda tener el bien y su

vecindario, están mencionados. Además, se mantendrá un nivel de confidencialidad, acorde a las exigencias de **Los Rosales Constructora Inmobiliaria S.A.S.** ----No es responsabilidad del valuador, el uso de este informe, para un fin distinto al que fue solicitado. --- **La valuación se llevó a cabo conforme a un código de ética** y normas de conducta. El Valuador ha cumplido los requisitos de formación de su profesión. Se adjunta el registro RAA de evaluador en el presente informe. Las descripciones de hechos presentadas en el informe son correctas hasta donde el Valuador alcanza a conocer. Los análisis y resultados solamente se ven restringidos por las hipótesis y condiciones restrictivas que se describen en el informe.

La compañía valuadora así como el valuador no serán responsables de la veracidad de la información urbanística que afecte o haya afectado el inmueble objeto del predio en el momento de la realización del avalúo. El evaluador deberá dejar consignadas las inconsistencias que observe. --- **La compañía valuadora** así como el valuador no serán responsables de la veracidad de la información y ubicación del bien, informada por el solicitante; los antecedentes de propiedad asentados en el presente Avalúo es la contenida en la documentación oficial proporcionada por el solicitante del propio Avalúo y/o propietario del bien a valorar y/o entidad pública o privada solicitante del avalúo, la cual asumimos como correcta y se recibe de buena fe. Entre ella, podemos mencionar la escritura de propiedad o propiedad horizontal, certificado de libertad y tradición, entre otros. --- **El presente Avalúo es de USO exclusivo del(os) solicitante(s)** para el destino o propósito expresado en el mismo, por lo que no podrá ser utilizado para fines distintos. ---- **La presente tasación no constituye un dictamen estructural, de cimentación, de hidrología, de suelos, de sismología,** o de cualquier otra rama de la ingeniería civil o la arquitectura, por lo tanto, no puede ser utilizado para fines relacionados con esas ramas ni se asume responsabilidad por vicios ocultos u otras características del inmueble que no puedan ser apreciadas en una visita normal de inspección física para efectos de tasación. Incluso cuando se aprecien algunas características que puedan constituir anomalías con respecto al estado de conservación normal -**según la vida útil consumida** de un inmueble o a su estructura, el valuador no asume mayor responsabilidad que así indicarlo cuando son detectadas, ya que aunque se presenten estados de conservación malos o ruinosos, es obligación del perito realizar la tasación según los criterios y normas vigentes y aplicables según el propósito del mismo. -- **No se han tenido** en cuenta en la elaboración del presente informe, posibles contingencias o afectaciones de orden jurídico, tales como: Titulación, Modos de Adquisición de Dominio, limitaciones de dominio, Contratos de Tenencia, Demandas Pendientes y en general cualquier asunto de carácter legal. El valor asignado se entiende como valor presente del inmueble tal y como se encontraba al momento de efectuar la visita de inspección. **Por tales motivos, el presente avalúo, no representa en ninguno de los casos un estudio de títulos.** --- Los valores comerciales asignados a los inmuebles, tienen que ver directamente con el área determinada en los documentos públicos suministrados por el interesado y/o áreas susceptibles de legalizar de acuerdo a la normatividad aplicable. --**Vigencia del avalúo: decretos 1420/1998 y 422/2000**, expedidos por el Ministerio de Hacienda y Crédito Público y ministerio de Desarrollo Económico, el presente avalúo tiene una **vigencia de un año**, contado desde la fecha expedición, siempre y cuando las condiciones físicas, intrínsecas, extrínsecas y normativas del inmueble valuado, no sufran cambios significativos, así como tampoco se presenten variaciones representativas del mercado inmobiliario comparable. Por otra parte, el **Decreto 145/2000**, "por medio del cual se establecen las condiciones de los créditos de vivienda individual a largo plazo, el avalúo practicado para tal fin, debe encontrarse dentro de los **seis (6) meses** anteriores al otorgamiento del crédito" --- **FAVORABILIDAD:** La finalidad de un proceso valuatorio, es dar valor, por tal motivo cuando se da un concepto de favorabilidad, este está sujeto al cumplimiento de las políticas exigidas por la entidad a la que se le está dirigiendo el avalúo, la cual establece los requisitos para dar un concepto, de acuerdo a los requerimientos internos de dicha entidad. La favorabilidad es un concepto independiente al valor del avalúo, el cual no se afecta por dicho concepto. NO es responsabilidad del perito y/o de Los Rosales dicho concepto, el cual se aporta de buena fe, es responsabilidad de a quien se dirige el avalúo verificar de acuerdo a sus políticas.

FINAL DEL INFORME AVALÚO LRLEAS-1038485352



PIN de Validación: a5e90a41



Autorreguladora de Avaluadores ARAV (antes ANAV)
NIT: 900870027-5

Entidad Reconocida de Autorregulación mediante la Resolución 26408 del 19 de Abril de 2018 de la Superintendencia de Industria y Comercio

El señor(a) DIANA PATRICIA VASQUEZ MORENO, identificado(a) con la Cédula de ciudadanía No. 21429294, se encuentra inscrito(a) en el Registro Abierto de Avaluadores, desde el 25 de Julio de 2019 y se le ha asignado el número de avaluador AVAL-21429294.

Al momento de expedición de este certificado el registro del señor(a) DIANA PATRICIA VASQUEZ MORENO se encuentra actualizado y cuenta inscrito en las siguientes categorías y alcances:

Categoría 1 Inmuebles Urbanos

Alcance

- Casas, apartamentos, edificios, oficinas, locales comerciales, terrenos y bodegas situados total o parcialmente en áreas urbanas, lotes no clasificados en la estructura ecológica principal, lotes en suelo de expansión con plan parcial adoptado.

Fecha de inscripción
25 Jul 2019

Régimen
Régimen Académico

Categoría 2 Inmuebles Rurales

Alcance

- Terrenos rurales con o sin construcciones, como viviendas, edificios, establos, galpones, cercas, sistemas de riego, drenaje, vías, adecuación de suelos, pozos, cultivos, plantaciones, lotes en suelo de expansión sin plan parcial adoptado, lotes para el aprovechamiento agropecuario y demás infraestructura de explotación situados totalmente en áreas rurales.

Fecha de inscripción
25 Jul 2019

Régimen
Régimen Académico

Los datos de contacto del Avaluador son:

Ciudad: BELLO, ANTIOQUIA

Página 1 de 2



PIN de Validación: a5e90a41



Dirección: CARRERA 58 AA NO 31 - 19

Teléfono: 3122740653

Correo Electrónico: dianaportalavaluos2018@gmail.com

Que revisados los archivos de antecedentes de procesos disciplinarios de la ERA Autorreguladora de Avaluadores ARAV (antes ANAV); no aparece sanción disciplinaria alguna contra el(la) señor(a) DIANA PATRICIA VASQUEZ MORENO, identificado(a) con Cédula de ciudadanía No. 21429294

El(la) señor(a) DIANA PATRICIA VASQUEZ MORENO se encuentra al día con el pago sus derechos de registro, así como con la cuota de autorregulación con Autorreguladora de Avaluadores ARAV (antes ANAV).


Con el fin de que el destinatario pueda verificar este certificado, se asignó el siguiente código de QR, y puede escanearlo con un dispositivo móvil u otro dispositivo lector con acceso a internet, descargando previamente una aplicación de digitalización de código QR que son gratuitas. La verificación también puede hacerse ingresando el PIN directamente en la página de RAA <http://www.raa.org.co>. Cualquier inconsistencia entre la información acá contenida y la que reporte la verificación con el código debe ser inmediatamente reportada a Autorreguladora de Avaluadores ARAV (antes ANAV).



PIN DE VALIDACIÓN

a5e90a41

El presente certificado se expide en la República de Colombia de conformidad con la información que reposa en el Registro Abierto de Avaluadores RAA., a los diecisiete (17) días del mes de Marzo del 2025 y tiene vigencia de 30 días calendario, contados a partir de la fecha de expedición.



Firma: _____
Antonio Heriberto Salcedo Pizarro
Representante Legal