



QR validez del avalúo



**AVALÚOS - CONSTRUCTORA - INTERVENTORÍA**  
**Informe de Valuación de un Inmueble de uso Vivienda Urbano**

Fecha del avalúo		Fecha de visita	15/03/2025
Dirigido a	Caja Promotora de Vivienda Militar y de Policía		
Dirección	CALLE 27 A # 8 - 55 APARTAMENTO 401		
Barrio	La Granja		
Ciudad	Ibagué		
Departamento	Tolima		
Propietario	Troncoso Troncoso Maribel		

Oficina: CI 151 #18A-34 OF. 505 Bogotá; PBX: 6019159007 Ext. 101  
Página web: <https://losrosales.com/> Email: [avaluos@losrosales.com](mailto:avaluos@losrosales.com)  
Bogotá D.C.-COLOMBIA



## AVALÚOS - CONSTRUCTORA - INTERVENTORÍA

Bogotá D.C.,

Señor(es):

**Caja Promotora de Vivienda Militar y de Policía**

Avalúo solicitado por: OSCAR FABIAN MARTINEZ

Ciudad

Apreciado(s) Señor(es)

Atendiendo su amable solicitud, adjunto a la presente le estamos enviando el informe de Valuación correspondiente al Valor de Mercado del bien inmueble de propiedad de **Troncoso Troncoso Maribel** ubicado en la CALLE 27 A # 8 - 55 APARTAMENTO 401 La Granja, de la ciudad de Ibagué.

Para la determinación del valor comercial del inmueble objeto de avalúo, de acuerdo con lo establecido en el Decreto 1420 del 24 de julio de 1998 y su correspondiente resolución reglamentaria Resolución 620 del 23 de septiembre de 2008 expedida por el Instituto Geográfico Agustín Codazzi, por la cual se establecen los procedimientos para los avalúos ordenados dentro del marco de la Ley 388 de 1997.

Según los criterios analizados, nuestro Avalúo arrojó un valor de \$204,628,437 pesos m/cte (Doscientos cuatro millones seiscientos veintiocho mil cuatrocientos treinta y siete).

Atentamente,

**Los Rosales Constructora Inmobiliaria S.A.S.**  
CESAR ALFONSO JIMENEZ QUINTERO

Oficina: Cl 151 #18A-34 OF. 505 Bogotá; PBX: 6019159007 Ext. 101  
Página web: <https://losrosales.com/> Email: [avaluos@losrosales.com](mailto:avaluos@losrosales.com)  
Bogotá D.C.-COLOMBIA

VALOR COMERCIAL

Tipo de Área	Descripción	Área	Unidad	Valor unitario	%	Valor total
Area Privada	APARTAMENTO 401	90.96	M2	\$2,249,653.00	100.00%	\$204,628,436.88
TOTALES					100%	\$204,628,437

Valor en letras  
Doscientos cuatro millones seiscientos veintiocho mil cuatrocientos treinta y siete Pesos Colombianos

Perito actuante

Juan Camilo H.

JUAN CAMILO HUERGO CUENCA  
RAANro: AVAL-1075278606 C.C: 1075278606  
Firmado electrónicamente en AvalSign.  
Fecha: 2025-03-17 23:25:00

VALORES/TIPO DE AREA.			INFORMACIÓN UVR	
	Terreno	Construcción	Valor UVR	1
Integral	0	0	Valor del avalúo en UVR	204,628,436.88
Proporcional	0	204,628,437	Valor asegurable	204,628,437
% valor proporcional		100	Tiempo esperado comercialización	12
Calificación garantía				
Observación calificación				
Observación				

Código	LRCAJA-1110460398	Propósito	Modelo 8-14	Tipo avalúo	valor comercial
Datos del dirigido a:					
Dirigido A	Caja Promotora de Vivienda Militar y de Policía				
Tipo identificación	NIT.	Documento	NIT 860021967-7	Email	
Datos del solicitante:					
Solicitante	OSCAR FABIAN MARTINEZ				
Tipo identificación	C.C.	Documento	1110460398	Teléfono	3234899751
Email	criapaquete@gmail.com				
Datos del propietario:					
Propietario	Troncoso Troncoso Maribel				
Tipo identificación	C.C.	Documento	28873920	Ocupante	Propietario
Datos del inmueble objeto de avalúo:					
Dirección	CALLE 27 A # 8 - 55 APARTAMENTO 401				
Conjunto	EDIFICIO MULTIFAMILIAR RAMI				
Ciudad	Ibagué	Departamento	Tolima	Estrato	3
Sector	Urbano	Barrio	La Granja	Ubicación	Construcción
Tipo Inmueble	Apartamento	Tipo subsidio	VIP Vivienda Interes Prioritario	Sometido a PH	Si
Observación	En el momento de la visita se evidencio que la dirección no es correcta y no concuerda con la del certificado de libertad y tradición aportado. Se accede al edificio por la calle 27 A por vía pavimentada, de dirección norta a sur, se encuentra el acceso al conjunto a mano derecha. En el momento de la visita se evidencio que el inmueble cuenta con servicios de agua, energía y gas, con sus respectivos contadores instalados.				

Uso actual	Vivienda	Piso inmueble	4																																																		
Clase inmueble	Multifamiliar	Otro		Método evaluación	MERCADO																																																
Justificación de Metodología	Para la determinación del valor comercial del inmueble objeto de avalúo, de acuerdo con lo establecido en el <b>Decreto 1420 del 24 de julio de 1998</b> y su correspondiente resolución reglamentaria <b>Resolución 620 del 23 de septiembre de 2008</b> expedida por el Instituto Geográfico Agustín Codazzi, por la cual se establecen los procedimientos para los avalúos ordenados dentro del marco de la <b>Ley 388 de 1997</b> ; <b>se utiliza el siguiente (s) método(s): MÉTODO DE COMPARACIÓN O DE MERCADO:</b> Es la técnica valuatoria que busca establecer el valor comercial del bien, a partir del estudio de las ofertas o transacciones recientes, de bienes semejantes y comparables al del objeto de avalúo. Tales ofertas o transacciones deberán ser clasificadas, analizadas e interpretadas para llegar a la estimación del valor comercial.																																																				
<table><tr><th>ÁREAS JURÍDICAS</th><th>UND</th><th>VALOR</th><th>ÁREAS CATASTRAL</th><th>UND</th><th>VALOR</th></tr><tr><td>AREA CONSTRUIDA</td><td>M2</td><td></td><td>AREA</td><td>M2</td><td>110</td></tr><tr><td>AREA PRIVADA</td><td>M2</td><td>90.96</td><td>AVALUO CATASTRAL 2025</td><td>PESOS</td><td></td></tr><tr><td>AREA LIBRE PRIVADA</td><td>M2</td><td></td><td></td><td></td><td></td></tr><tr><td>AREA LIBRE COMUN</td><td>M2</td><td></td><td></td><td></td><td></td></tr></table> <table><tr><th>ÁREAS MEDIDAS EN VISITA</th><th>UND</th><th>VALOR</th><th>ÁREAS VALORADAS</th><th>UND</th><th>VALOR</th></tr><tr><td>AREA PRIVADA MEDIDA</td><td>M2</td><td>90.96</td><td>AREA PRIVADA VALORADA</td><td>M2</td><td>90.96</td></tr><tr><td>AREA LIBRE MEDIDA</td><td>M2</td><td></td><td>AREA LIBRE PRIVADA</td><td>M2</td><td></td></tr></table>						ÁREAS JURÍDICAS	UND	VALOR	ÁREAS CATASTRAL	UND	VALOR	AREA CONSTRUIDA	M2		AREA	M2	110	AREA PRIVADA	M2	90.96	AVALUO CATASTRAL 2025	PESOS		AREA LIBRE PRIVADA	M2					AREA LIBRE COMUN	M2					ÁREAS MEDIDAS EN VISITA	UND	VALOR	ÁREAS VALORADAS	UND	VALOR	AREA PRIVADA MEDIDA	M2	90.96	AREA PRIVADA VALORADA	M2	90.96	AREA LIBRE MEDIDA	M2		AREA LIBRE PRIVADA	M2	
ÁREAS JURÍDICAS	UND	VALOR	ÁREAS CATASTRAL	UND	VALOR																																																
AREA CONSTRUIDA	M2		AREA	M2	110																																																
AREA PRIVADA	M2	90.96	AVALUO CATASTRAL 2025	PESOS																																																	
AREA LIBRE PRIVADA	M2																																																				
AREA LIBRE COMUN	M2																																																				
ÁREAS MEDIDAS EN VISITA	UND	VALOR	ÁREAS VALORADAS	UND	VALOR																																																
AREA PRIVADA MEDIDA	M2	90.96	AREA PRIVADA VALORADA	M2	90.96																																																
AREA LIBRE MEDIDA	M2		AREA LIBRE PRIVADA	M2																																																	
Perspectivas de valoración	De acuerdo a las condiciones del sector y a la dinámica de mercado del mismo, se consideran perspectivas de valoración medias																																																				
Actualidad edificadora	La actividad edificadora es baja debido a que el sector se encuentra totalmente consolidado, puesto que predominan las casas originales propias de la urbanización donde se han realizado ampliaciones y remodelaciones.																																																				
Comportamiento Oferta y Demanda	Del análisis del segmento del mercado relativo a los inmuebles comparables con el que se valora se deduce que la oferta en la zona es media, y se considera que la demanda es media.																																																				
Reglamentación urbanística:	Las áreas privadas liquidadas en el presente informe corresponden a las consignadas en la escritura pública no. 774 de la notaría septima del círculo de Ibagué con fecha del 18 de julio del año 2011 y concuerda con la registrada en el certificado de libertad y tradición aportado no. 350-80147 (AP 401) área privada 90.96 m2. El inmueble avaluado se encuentra sometido a propiedad horizontal mediante escritura publica No. 657 del 16 de abril de 1991 de la notaria tercera de Ibagué.																																																				

ESCRITURAS				
Nro. escritura	Tipo	Fecha	Notaria	Ciudad
774	EscrituraDePropiedad	18/07/2011	7	Ibagué
MATRÍCULAS				
Nro. Matrícula	Fecha	Coeficiente	Cédula catastral	Detalle
350-80147	26/02/2025		7300101070000003 00901900000040	
Observación	Segun folio de matricula, en la anotacion No. 5 cuenta con limitacion del dominio, se recomienda levantar. La presente tasación no constituye un estudio de títulos, ni se asume responsabilidad por vicios ocultos u otras características del inmueble.			

INFORMACIÓN GARAJES									
Número	Tipo	Matrícula	Area(mts 2)	Unidad	Capacidad	Forma	Cubierto	Servidumbre	Total Garajes
14	Compañ uso exclusivo			Mt2	Sencillo	Paralelo	Si		1
Observación	El inmueble cuenta con el garaje de uso exclusivo No. 14, cual se encuentra en buen estado de conservacion, con su respectiva nomenclatura.								

SERVICIOS PÚBLICOS			AMOBLAMIENTO URBANO	
	Sector	Inmueble		Sector
Energía	SI	SI	Alumbrado	SI
Acueducto	SI	SI	Arborizacion	SI
Alcantarillado	SI	SI	Alamedas	NO

Gas	SI	SI	Ciclo rutas	NO	
CARACTERISTICAS					
Uso predominante	Residencial	Área de actividad	Residencial.	Demanda / Interés	Media
Estrato	3	Barrio legal	Si	Topografia	Plana
Transporte	Bueno	Condiciones de salubridad	Bueno		
EQUIPAMIENTO			VIAS, ANDENES Y SARDINELES		
	Nivel	Nivel Distancia		Sector	Conservación
Zonas recreativas	Bueno	100-200	Andenes	SI	Bueno
Áreas verdes	Bueno	0-100	Sardineles	SI	Bueno
Estacionamiento	Bueno	0-100	Vías pavimentadas	SI	Bueno
Asistencial	Bueno	300-400	Tipo de vía	Concreto flexible	
Escolar	Bueno	100-200			
Comercial	Bueno	0-100			
IMPACTO AMBIENTAL					
Aire	NO	Basura	NO	Inseguridad	NO
Ruido	NO	Aguas	NO	Otro	NO
Observación:	Vecindario con buen amoblamiento urbano. Vías pavimentadas en concreto flexible en buen estado. No se observan alteraciones ambientales, de orden público o de seguridad.				
Escritura de Propiedad Horizontal	657		Fecha escritura	16/04/1991	
Notaria escritura	3		Ciudad escritura	Ibaguá©	
Valor administración	N/A	Total unidades	15	Terraza comunal	No
Ubicación	Apartamento	# Pisos	5	Porteria	No

	Exterior	edificio			
Horario vigilancia	0 horas	Tanque	Si	Cancha	No
Zonas verdes	No	Shut	No	Citófono	Si
Aire acondicionado	No	Teatrino	No	Sauna	No
Club	No	Bomba eyectora	Si	Gimnasio	No
Bicicletero	Si	Garaje visitante	Si	Golfito	No
Calefacción	No	Planta eléctrica	No	Jardín infantil	No
Piscinas	No	Ascensores	No	#Ascensores	0
#Sotanos	1				
Observación	Escritura: 657, Fecha escritura: 16/04/1991, Notaría escritura: 3, Ciudad escritura: Ibagué, Administración: N/A, Total unidades: 15, Ubicación: Apartamento Exterior , Nro. Pisos: 5, Portería: No, Horario vigilancia: 0 horas, Tanque: Si, Citófono: Si, Bomba eyectora: Si, Bicicléro: Si, Garaje visitante: Si, Nro. Sótanos: 1, Ascensores: No, Nro. Ascensores: 0				



Estado de la conservación	Bueno	Estructura	Tradicional	Estructura reforzada	SI
Material construcción	concreto reforzado	Tipo estructura	Porticos:Vigas_Columnas		
Daños por Sismos	NO	Ajustes sismos resistentes	SI	Cubierta	Losa de concreto
Fachada	graniplast	Ancho fachada	Mayor 9 metros	Irregularidad planta	No
Irregularidad altura	No	Tipologia vivienda	Edificio en Altura - Piso en Manzana	Otro tipologia vivienda	
Año construcción	1993	Edad Inmueble	32 aÑ±os	Vida útil	100 aÑ±os
Estado construcción	Usada	%Avance			
Licencia construcción	Cuenta con reglamento de propiedad horizontal No. 657 del 16/04/1994 de la notaria 3 de IbaguÃ©.				
Observación	Estructura en aparente buen estado de conservación, en la visita no se evidencia daños que afecten activamente la propiedad. Nota: La presente tasación no constituye un dictamen estructural, de cimentación o de cualquier otra rama de la ingeniería civil o la arquitectura que no sea objeto de la evaluación, por lo tanto, no puede ser utilizado para fines relacionados con esas ramas ni se asume responsabilidad por vicios ocultos u otras características del inmueble que no puedan ser apreciadas en una visita normal de inspección física para efectos de tasación.				

INFORMACIÓN DEPENDENCIAS					
Sala	1	Comedor	1	Cocina	Integral
Baños Sociales	1	Patio interior	0	Habitaciones	3
Closet	3	Baños privados	1	Estar	0

Bodega	0	Estudio	0	Cuarto servicio	0
Baños servicio	0	Zona ropas	1	Local	0
Balcón	1	Jardín	No	Zona verde	No
Oficina	0	Ventilación	Bueno	Iluminación	Bueno
Observación	Apartamento. Consta de: sala: 1, Comedor: 1, Cocina: Integral, Baño social: 1, Habitaciones: 3, Closet: 3, Baño privado: 1, Zona ropas: 1, Balcón: 1, Ventilación: Bueno, Iluminación: Bueno				

	Sala	Comedor	Cocina	Baño	Piso	Techo	Muro	Carpintería
Calidad	Normal	Normal	Normal	Normal	Normal	Normal	Normal	Normal
Estado	Bueno.	Bueno.	Bueno.	Bueno.	Bueno.	Bueno.	Bueno.	Bueno.
Observación	Acabados en buen estado de conservación y mantenimiento, paredes estucadas y pintadas, baños enchapados con división en vidrio templado, cocina integral con muebles inferiores y superior con meson en marmol, puertas y marcos de baños y alcobas en RH con ventanas exteriores en aluminio con su respectivo vidrio.							

**Dirección:** CALLE 27 A # 8 - 55 APARTAMENTO 401 | La Granja | Ibagué | Tolima



**LATITUD**

MAGNA SIRGAS: 4.442993

GEOGRAFICAS : 4° 26' 34.7748''

**LONGITUD**

MAGNA SIRGAS: -75.224701

GEOGRAFICAS : 75° 13' 28.923''

#	DIRECCION	# PISO	VALOR VENTA	NEG	VALOR DEPURADO	# GARAJE	VALOR UNIDAD GARAJE	# DEPOSITO Y OTROS	VALOR DEPOSITO Y OTROS	VALOR M2	TELEFONO
1	KR 37 NO. 9-42 CJ COOPERATIVO LA CEIBA ET 2 PS 2	2	\$145,000,000	0.95	\$137,750,000	1	\$		\$	\$2,295,833.33	3153207970
2	AV AMBALA 43-82 PS 3 CONJUNTO BOSQUE REAL	3	\$142,500,000	0.95	\$135,375,000	1	\$		\$	\$2,256,250.00	3134919450
3	KR 14 # 42 - 147 BALCONES DE NAVARRA PS 3	3	\$185,000,000	0.95	\$175,750,000	1	\$		\$	\$2,196,875.00	3167425915
Del inmueble		4		.	.	1		0			

#	EDAD	AREA CONSTRUIDA	AREA PRIVADA	FACTOR ACABADOS	FACTOR EDAD	FACTOR PISO	FACTOR TAMANO	FACTOR UBICACION	FACTOR HOMOLOGACION	RESULTADOS
1			60	1.0	1.0	1.0	1.0	1.0	1	\$2,295,833.33
2			60	1.0	1.0	1.0	1.0	1.0	1	\$2,256,250.00
3			80	1.0	1.0	1.0	1.0	1.0	1	\$2,196,875.00
	32 años									
									PROMEDIO	\$2,249,652.78
									DESV. STANDAR	\$49,807.93
									COEF. VARIACION	2.21%

VALOR MÁXIMO	POR Mt2	\$2,299,460.71	TOTAL	\$209,158,946.24
VALOR MÍNIMO	POR Mt2	\$2,199,844.84	TOTAL	\$200,097,886.89
VALOR TOTAL	\$204,628,436.88			

Observaciones:
Enlaces:

Plano

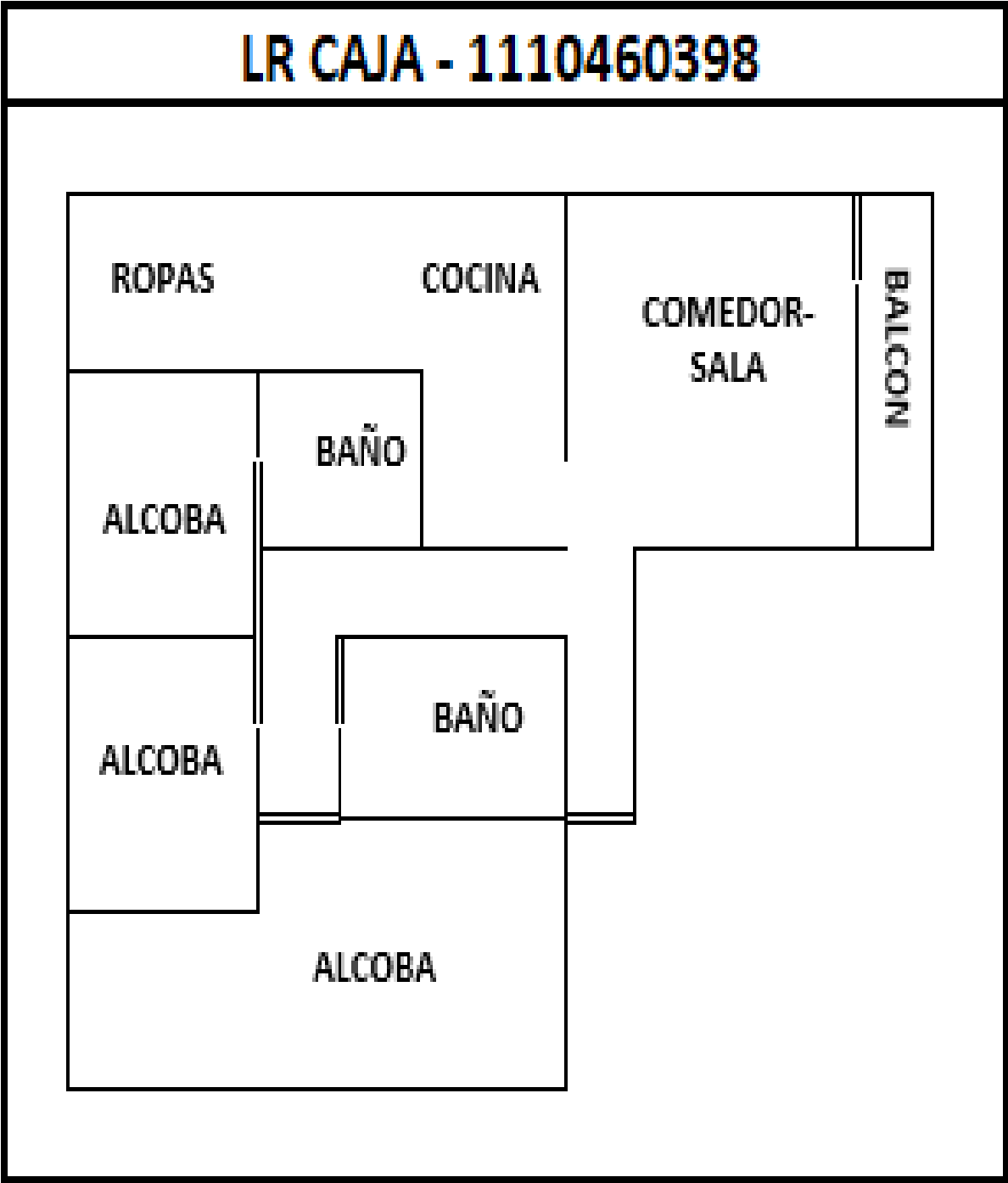




Foto Selfie




Foto Selfie



Via frente al inmueble



Contador de Energia



Contador de Agua



Contador de Gas



Fachada del Inmueble



Nomenclatura






Fachada del Conjunto




Nomenclatura del Conjunto



Puerta de entrada



Sala Comedor



Cocina



Zona de Ropas



Balcón



Hab. 1 o Habitación Principal





Baño Privado Hab 1



Habitación 2



Habitación 3



Baño Social 1




Garaje



Garaje



Escalera común - CJ





**VOCABULARIO: PRECIO:** Es un término que se utiliza para la cuantía que se solicita, ofrece o paga por un bien o servicio. El precio de venta es un hecho histórico. **COSTO:** es el precio pagado por los bienes y servicios o la cantidad exigida para crear o producir el bien o el servicio. **MERCADO:** un mercado es el entorno en el que se comercializan bienes y servicios entre compradores y vendedores a través de un mecanismo de precios. --- **AVALÚO:** Es el estudio o proceso mediante el cual se estima y documenta el valor de un bien o bien inmueble, servicio, actividad, cosa u objeto, de acuerdo a la apreciación personal expresada por un profesional que cuenta con los conocimientos técnicos, aplique normas y procedimientos generalmente aceptados en esta especialidad. --- **VALOR COMERCIAL:** Es el precio más probable en que se podría comercializar un bien, en las circunstancias prevalecientes a la fecha del avalúo, en un plazo razonable de exposición, en una transacción llevada a cabo entre un oferente y un demandante libre de presiones, bien informados.

**ABREVIACIONES:** Apartamento: APTO ó AP --- TORRE: TO --- LOTE: LO --- CASA: CS o CA --- AVENIDA: AV --- CALLE: CL --- CARRERA: CRA ó KR--- Diagonal: Diag. --- Conjunto: CJ --- Edificio: ED --- Residencial: Res --- Etapa: ET --- SIN Estrato: SE---Matrícula inmobiliaria: M.I.--- Certificado de libertad y tradición: CLT---- SIN INFORMACIÓN: S/I

----- **METODOLOGÍA:** Para la determinación del valor comercial del inmueble objeto de avalúo, de acuerdo con lo establecido en el **Decreto 1420 del 24 de julio de 1998** y su correspondiente resolución reglamentaria **Resolución 620 del 23 de septiembre de 2008** expedida por el Instituto Geográfico Agustín Codazzi, por la cual se establecen los procedimientos para los avalúos ordenados dentro del marco de la **Ley 388 de 1997:**

**1. Método de comparación o de mercado:** Es la técnica valuatoria que busca establecer el valor comercial del bien, a partir del estudio de las ofertas o transacciones recientes, de bienes semejantes y comparables al del objeto de avalúo. Tales ofertas o transacciones deberán ser clasificadas, analizadas e interpretadas para llegar a la estimación del valor comercial.

**2. Método de capitalización de rentas o ingresos:** Es la técnica valuatoria que busca establecer el valor comercial de un bien, a partir de las rentas o ingresos que se puedan obtener del mismo bien, o inmuebles semejantes y comparables por sus características físicas, de uso y ubicación, trayendo a valor presente la suma de los probables ingresos o rentas generadas en la vida remanente del bien objeto de avalúo, con una tasa de capitalización o interés.

**3. Método de costo de reposición:** Es el que busca establecer el valor comercial del bien objeto de avalúo a partir de estimar el costo total de la construcción a precios de hoy, un bien semejante al del objeto de avalúo, y restarle la depreciación acumulada. Para la depreciación de las construcciones se deben emplear modelos continuos y no los discontinuos o en escalera. Deberá adoptarse un sistema que tenga en cuenta la edad y el estado de conservación, tal como lo establece Fitto y Corvini.

**4-) Método o técnica Residual:** Es el que busca establecer el valor comercial del bien, normalmente para el terreno, a partir de estimar el monto total de las ventas de un proyecto de construcción, acorde con la reglamentación urbanística vigente y de conformidad con el mercado del bien final vendible, en el terreno objeto de avalúo. Este método (técnica) debe desarrollarse bajo el principio de mayor y mejor uso.

**El valuador confirma que:** el informe de valuación es confidencial para las partes, hacia quien está dirigido o sus asesores profesionales, para el propósito específico del encargo; no se acepta ninguna responsabilidad ante ninguna tercera parte, y el valuador no acepta ninguna responsabilidad por la utilización inadecuada del informe. Se prohíbe la publicación del informe en todo o en parte, o cualquier referencia al mismo, o a las cifras de valuación contenidas en él, o los nombres y afiliación profesional de los valuadores, sin el consentimiento escrito del Valuador. ---- **El profesional que firma** declara que no tiene hoy, ni espera tener en el futuro, interés en la propiedad valorada; ni participación en los usos que se hagan del avalúo, ni con las personas que participen en la operación. Ha inspeccionado el inmueble personalmente y/o su equipo de trabajo con RAA vigente, y la información es la observada; los inconvenientes y limitaciones que pueda tener el bien y su

vecindario, están mencionados. Además, se mantendrá un nivel de confidencialidad, acorde a las exigencias de **Los Rosales Constructora Inmobiliaria S.A.S.** ----No es responsabilidad del valuador, el uso de este informe, para un fin distinto al que fue solicitado. --- **La valuación se llevó a cabo conforme a un código de ética** y normas de conducta. El Valuador ha cumplido los requisitos de formación de su profesión. Se adjunta el registro RAA de evaluador en el presente informe. Las descripciones de hechos presentadas en el informe son correctas hasta donde el Valuador alcanza a conocer. Los análisis y resultados solamente se ven restringidos por las hipótesis y condiciones restrictivas que se describen en el informe.

La compañía valuadora así como el valuador no serán responsables de la veracidad de la información urbanística que afecte o haya afectado el inmueble objeto del predio en el momento de la realización del avalúo. El evaluador deberá dejar consignadas las inconsistencias que observe. --- **La compañía valuadora** así como el valuador no serán responsables de la veracidad de la información y ubicación del bien, informada por el solicitante; los antecedentes de propiedad asentados en el presente Avalúo es la contenida en la documentación oficial proporcionada por el solicitante del propio Avalúo y/o propietario del bien a valorar y/o entidad pública o privada solicitante del avalúo, la cual asumimos como correcta y se recibe de buena fe. Entre ella, podemos mencionar la escritura de propiedad o propiedad horizontal, certificado de libertad y tradición, entre otros. --- **El presente Avalúo es de USO exclusivo del(os) solicitante(s)** para el destino o propósito expresado en el mismo, por lo que no podrá ser utilizado para fines distintos. ---- **La presente tasación no constituye un dictamen estructural, de cimentación, de hidrología, de suelos, de sismología,** o de cualquier otra rama de la ingeniería civil o la arquitectura, por lo tanto, no puede ser utilizado para fines relacionados con esas ramas ni se asume responsabilidad por vicios ocultos u otras características del inmueble que no puedan ser apreciadas en una visita normal de inspección física para efectos de tasación. Incluso cuando se aprecien algunas características que puedan constituir anomalías con respecto al estado de conservación normal -**según la vida útil consumida** de un inmueble o a su estructura, el valuador no asume mayor responsabilidad que así indicarlo cuando son detectadas, ya que aunque se presenten estados de conservación malos o ruinosos, es obligación del perito realizar la tasación según los criterios y normas vigentes y aplicables según el propósito del mismo. -- **No se han tenido** en cuenta en la elaboración del presente informe, posibles contingencias o afectaciones de orden jurídico, tales como: Titulación, Modos de Adquisición de Dominio, limitaciones de dominio, Contratos de Tenencia, Demandas Pendientes y en general cualquier asunto de carácter legal. El valor asignado se entiende como valor presente del inmueble tal y como se encontraba al momento de efectuar la visita de inspección. **Por tales motivos, el presente avalúo, no representa en ninguno de los casos un estudio de títulos.** --- Los valores comerciales asignados a los inmuebles, tienen que ver directamente con el área determinada en los documentos públicos suministrados por el interesado y/o áreas susceptibles de legalizar de acuerdo a la normatividad aplicable. --**Vigencia del avalúo: decretos 1420/1998 y 422/2000**, expedidos por el Ministerio de Hacienda y Crédito Público y ministerio de Desarrollo Económico, el presente avalúo tiene una **vigencia de un año**, contado desde la fecha expedición, siempre y cuando las condiciones físicas, intrínsecas, extrínsecas y normativas del inmueble valuado, no sufran cambios significativos, así como tampoco se presenten variaciones representativas del mercado inmobiliario comparable. Por otra parte, el **Decreto 145/2000**, "por medio del cual se establecen las condiciones de los créditos de vivienda individual a largo plazo, el avalúo practicado para tal fin, debe encontrarse dentro de los **seis (6) meses** anteriores al otorgamiento del crédito" --- **FAVORABILIDAD:** La finalidad de un proceso valuatorio, es dar valor, por tal motivo cuando se da un concepto de favorabilidad, este está sujeto al cumplimiento de las políticas exigidas por la entidad a la que se le está dirigiendo el avalúo, la cual establece los requisitos para dar un concepto, de acuerdo a los requerimientos internos de dicha entidad. La favorabilidad es un concepto independiente al valor del avalúo, el cual no se afecta por dicho concepto. NO es responsabilidad del perito y/o de Los Rosales dicho concepto, el cual se aporta de buena fe, es responsabilidad de a quien se dirige el avalúo verificar de acuerdo a sus políticas.

**FINAL DEL INFORME AVALÚO LRCAJA-1110460398**



PIN de Validación: badi3ac3



<https://www.raa.org.co>



**Corporación Autorregulador Nacional de Avaluadores - ANA**

NIT: 900796614-2

**Entidad Reconocida de Autorregulación mediante la Resolución 20910 de 2016 de la Superintendencia de Industria y Comercio**

El señor(a) JUAN CAMILO HUERGO CUENCA, identificado(a) con la Cédula de ciudadanía No. 1075278606, se encuentra inscrito(a) en el Registro Abierto de Avaluadores, desde el 25 de Octubre de 2021 y se le ha asignado el número de avaluador AVAL-1075278606.

Al momento de expedición de este certificado el registro del señor(a) JUAN CAMILO HUERGO CUENCA se encuentra actualizado y cuenta inscrito en las siguientes categorías y alcances:

#### Categoría 1 Inmuebles Urbanos

##### Alcance

- Casas, apartamentos, edificios, oficinas, locales comerciales, terrenos y bodegas situados total o parcialmente en áreas urbanas, lotes no clasificados en la estructura ecológica principal, lotes en suelo de expansión con plan parcial adoptado.

Fecha de inscripción  
25 Oct 2021

Régimen  
Régimen Académico

#### Categoría 2 Inmuebles Rurales

##### Alcance

- Terrenos rurales con o sin construcciones, como viviendas, edificios, establos, galpones, cercas, sistemas de riego, drenaje, vías, adecuación de suelos, pozos, cultivos, plantaciones, lotes en suelo de expansión sin plan parcial adoptado, lotes para el aprovechamiento agropecuario y demás infraestructura de explotación situados totalmente en áreas rurales.

Fecha de inscripción  
25 Oct 2021

Régimen  
Régimen Académico



PIN de Validación: badi0ac3



### Categoría 3 Recursos Naturales y Suelos de Protección

#### Alcance

- Bienes ambientales, minas, yacimientos y explotaciones minerales. Lotes incluidos en la estructura ecológica principal, lotes definidos o contemplados en el Código de recursos Naturales Renovables y daños ambientales.

Fecha de inscripción  
25 Oct 2021

Régimen  
Régimen Académico

**RAA AVALUO: LRCAJA-1110460398 M.I.: 350-80147**

### Categoría 4 Obras de Infraestructura

#### Alcance

- Estructuras especiales para proceso, puentes, túneles, acueductos y conducciones, presas, aeropuertos, muelles y demás construcciones civiles de infraestructura similar.

Fecha de inscripción  
25 Oct 2021

Régimen  
Régimen Académico

### Categoría 5 Edificaciones de Conservación Arqueológica y Monumentos Históricos

#### Alcance

- Edificaciones de conservación arquitectónica y monumentos históricos.

Fecha de inscripción  
25 Oct 2021

Régimen  
Régimen Académico

### Categoría 6 Inmuebles Especiales

#### Alcance

- Incluye centros comerciales, hoteles, colegios, hospitales, clínicas y avance de obras. Incluye todos los inmuebles que no se clasifiquen dentro de los numerales anteriores.

Fecha de inscripción  
25 Oct 2021

Régimen  
Régimen Académico



PIN de Validación: badblac3



<http://www.rsg.com.co>



Categoría.7 Maquinaria Fija, Equipos y Maquinaria Móvil

## Alcance

- Equipos eléctricos y mecánicos de uso en la industria, motores, subestaciones de planta, tableros eléctricos, equipos de generación, subestaciones de transmisión y distribución, equipos e infraestructura de transmisión y distribución, maquinaria de construcción, movimiento de tierra, y maquinaria para producción y proceso. Equipos de cómputo: Microcomputadores, impresoras, monitores, módems y otros accesorios de estos equipos, redes, main frames, periféricos especiales y otros equipos accesorios de estos. Equipos de telefonía, electromedicina y radiocomunicación. Transporte Automotor: vehículos de transporte terrestre como autobuses, camiones, camiones, buses, tractores, camiones y remolques, motocicletas, motocicletas, motocicletas, motocicletas y similares.

Fecha de inscripción  
25 Oct 2021

Régimen  
Régimen Académico

Categoría 8 Maquinaria y Equipos Especiales

## Alcance

- Naves, aeronaves, trenes, locomotoras, vagones, teleféricos y cualquier medio de transporte diferente del automotor descrito en la clase anterior.

Fecha de inscripción  
25 Oct 2021

Régimen  
Régimen Académico

Categoría 9 Obras de Arte, Orfebrería, Patrimoniales y Similares

## Alcance

- Arte, joyas, orfebrería, artesanías, muebles con valor histórico, cultural, arqueológico, paleontológico y similares.

Fecha de inscripción  
25 Oct 2021

Régimen  
Régimen Académico

### Categoría 10 Semovientes y Animales

## Alcance

- Semovientes, animales y muebles no clasificados en otra especialidad.

Fecha de inscripción  
25 Oct 2021

Régimen  
Régimen Académico



PIN de Validación: badi0ac3



#### Categoría 11 Activos Operacionales y Establecimientos de Comercio

##### Alcance

- Revalorización de activos, inventarios, materia prima, producto en proceso y producto terminado. Establecimientos de comercio.

Fecha de inscripción  
25 Oct 2021

Régimen  
Régimen Académico

**RAA AVALUO: LRCAJA-1110460398 M.I.: 350-80147**

#### Categoría 12 Intangibles

##### Alcance

- Marcas, patentes, secretos empresariales, derechos autor, nombres comerciales, derechos deportivos, espectro radioeléctrico, fondo de comercio, prima comercial y otros similares.

Fecha de inscripción  
25 Oct 2021

Régimen  
Régimen Académico

#### Categoría 13 Intangibles Especiales

##### Alcance

- Daño emergente, lucro cesante, daño moral, servidumbres, derechos herenciales y litigiosos y demás derechos de indemnización o cálculos compensatorios y cualquier otro derecho no contemplado en las clases anteriores.

Fecha de inscripción  
25 Oct 2021

Régimen  
Régimen Académico

#### Los datos de contacto del Avaluador son:

Ciudad: IBAGUÉ, TOLIMA

Dirección: CALLE 66 NO. 20-23 APARTAMENTO 307

Teléfono: 3182302229

Correo Electrónico: juancamilohuergo1994@outlook.es

#### Títulos Académicos, Certificados de Aptitud Ocupacional y otros programas de formación:

Técnico Laboral por Competencias en Avalúos- Corporación Tecnológica Empresarial

Ingeniero Ambiental- Corporación Universitaria del Huila





PIN de Validación: badb0ac3



Que revisados los archivos de antecedentes de procesos disciplinarios de la ERA Corporación Autorregulador Nacional de Avaluadores - ANA; no aparece sanción disciplinaria alguna contra el(la) señor(a) **JUAN CAMILO HUERGO CUENCA**, identificado(a) con Cédula de ciudadanía No. 1075278606

El(la) señor(a) **JUAN CAMILO HUERGO CUENCA** se encuentra al día con el pago sus derechos de registro, así como con la cuota de autorregulación con Corporación Autorregulador Nacional de Avaluadores - ANA.

Con el fin de que el destinatario pueda verificar este certificado se le asignó el siguiente código de QR, y puede escanearlo con un dispositivo móvil u otro dispositivo lector con acceso a internet, descargando previamente una aplicación de digitalización de código QR que son gratuitas. La verificación también puede efectuarse ingresando el PIN que está en la página de RAA <http://www.raa.org.co>. Cualquier inconsistencia entre la información acá contenida y la que reporte la verificación con el código debe ser inmediatamente reportada a Corporación Autorregulador Nacional de Avaluadores - ANA.



**PIN DE VALIDACIÓN**

**badb0ac3**

El presente certificado se expide en la República de Colombia de conformidad con la información que reposa en el Registro Abierto de Avaluadores RAA, a los tres (03) días del mes de Marzo del 2025 y tiene vigencia de 30 días calendario, contados a partir de la fecha de expedición.

Firma: \_\_\_\_\_  
Alexandra Suarez  
Representante Legal