



QR validez del avalúo



**AVALÚOS - CONSTRUCTORA - INTERVENTORÍA**  
**Informe de Valuación de un Inmueble de uso Vivienda Urbano**



<b>Fecha del avalúo</b>		<b>Fecha de visita</b>	20/03/2025
<b>Dirigido a</b>	Caja Promotora de Vivienda Militar y de Policía		
<b>Dirección</b>	CL 4 # 4 - 54 CO TORREON BUENAVISTA DE LA POLA PH T 4 PISO 5 APTO 503   5 PISO PRQUE 179   TORRE 4 PISO 1 DEPOSITO 118		
<b>Barrio</b>	La pola		
<b>Ciudad</b>	Ibagué		
<b>Departamento</b>	Tolima		
<b>Propietario</b>	OSPINA MACHADO YAMILE		

Oficina: Cl 151 #18A-34 OF. 505 Bogotá; PBX: 6019159007 Ext. 101  
 Página web: <https://losrosales.com/> Email: [avaluos@losrosales.com](mailto:avaluos@losrosales.com)  
 Bogotá D.C.-COLOMBIA



## AVALÚOS - CONSTRUCTORA - INTERVENTORÍA

Bogotá D.C.,

Señor(es):

**Caja Promotora de Vivienda Militar y de Policía**

Avalúo solicitado por: LEIDY YISELY BARCO RAMIREZ

Ciudad

Apreciado(s) Señor(es)

Atendiendo su amable solicitud, adjunto a la presente le estamos enviando el informe de Valuación correspondiente al Valor de Mercado del bien inmueble de propiedad de **OSPINA MACHADO YAMILE** ubicado en la CL 4 # 4 - 54 CO TORREON BUENAVISTA DE LA POLA PH T 4 PISO 5 APTO 503 | 5 PISO PRQUE 179 | TORRE 4 PISO 1 DEPOSITO 118 La pola, de la ciudad de Ibagué.

Para la determinación del valor comercial del inmueble objeto de avalúo, de acuerdo con lo establecido en el Decreto 1420 del 24 de julio de 1998 y su correspondiente resolución reglamentaria Resolución 620 del 23 de septiembre de 2008 expedida por el Instituto Geográfico Agustín Codazzi, por la cual se establecen los procedimientos para los avalúos ordenados dentro del marco de la Ley 388 de 1997.

Según los criterios analizados, nuestro Avalúo arrojó un valor de \$134,600,652 pesos m/cte (Ciento treinta y cuatro millones seiscientos mil seiscientos cincuenta y dos).

Atentamente,

**Los Rosales Constructora Inmobiliaria S.A.S.**

CESAR ALFONSO JIMENEZ QUINTERO

Oficina: Cl 151 #18A-34 OF. 505 Bogotá; PBX: 6019159007 Ext. 101  
Página web: <https://losrosales.com/> Email: [avaluos@losrosales.com](mailto:avaluos@losrosales.com)  
Bogotá D.C.-COLOMBIA

VALOR COMERCIAL

Tipo de Área	Descripción	Área	Unidad	Valor unitario	%	Valor total
Area Privada	Apto	26.30	M2	\$3,971,981.00	77.61%	\$104,463,100.30
Area Privada	PQ P-179	10.76	M2	\$2,044,610.00	16.34%	\$22,000,003.60
Area Privada	DEPOSITO D-118	3.98	M2	\$2,044,610.00	6.05%	\$8,137,547.80
TOTALES					100%	\$134,600,652

Valor en letras  
Ciento treinta y cuatro millones seiscientos mil seiscientos cincuenta y dos Pesos Colombianos

Perito actuante

MARTHA CAROLINA ALARCON ARBELAEZ  
RAANro: AVAL-28541981 C.C: 28541981  
Firmado electrónicamente en AvalSign.  
Fecha: 2025-03-27 14:12:00

CESAR ALFONSO JIMENEZ QUINTERO  
Los Rosales Constructora Inmobiliaria S.A.S.  
CESAR ALFONSO JIMENEZ QUINTERO  
C.C.:88229287  
RAA : AVAL-88229287

VALORES/TIPO DE AREA.

INFORMACIÓN UVR

	Terreno	Construcción	Valor UVR	359.7374
Integral	0	5,167,928	Valor del avalúo en UVR	374,163.63
Proporcional	0	134,600,652	Valor asegurable	134,600,652
% valor proporcional	0	100	Tiempo esperado comercialización	12
Calificación garantía	Favorable			
Observación calificación	El inmueble es FAVORABLE para Caja Promotora de Vivienda Militar y de Policía Hipotecario			
Observación	<p><b>Jurídica:</b> La presente tasación no constituye un estudio de títulos, ni se asume responsabilidad por vicios ocultos u otras características del inmueble.</p> <p><b>Garaje:</b> Areas tomadas de documentación suministrada.</p> <p><b>Entorno:</b> - Vecindario con buen amueblamiento urbano, vías pavimentadas en concreto flexible, en buen estado. No se observan afectaciones ambientales, de orden público o de seguridad negativas, más que las normales del municipio.</p> <p><b>Propiedad horizontal:</b> Escritura: 2148, Fecha escritura: 14/11/2017, Notaría escritura: 2, Ciudad escritura: IBAGUE, Administración: 250000, Total unidades: 416, Ubicación: Apartamento Exterior , Nro. Pisos: 13, Portería: Si, Horario vigilancia: 24 horas, Tanque: Si, Zonas verdes: Si, Shut: Si, Citófono: Si, Bomba eyectora: Si, Gimnasio: Si, Garaje visitante: Si, Planta eléctrica: Si, Piscina: Si, Nro. Sótanos: 2, Ascensores: Si, Nro. Ascensores: 1</p> <p><b>Dependencia:</b> Apartamento. Consta de: sala: 1, Comedor: 1, Cocina: Integral, Habitaciones: 1, Baño privado: 1, Zona ropas: 1, Balcón: 1, Zona verde: Si, Ventilación: Bueno, Iluminación:</p>			

Bueno

**Acabados:** Acabados en aparente buen estado de conservación y mantenimiento en el momento de la visita. Pisos en cerámica, cocina integral con piso en cerámica, paredes pañetadas, estucadas y pintadas, baño enchapados, en general en buen estado.

**-NOTA DE LIQUIDACIÓN:** Inmueble bajo régimen propiedad horizontal; se liquidó en el presente informe el área privada registrada en documentos jurídicos suministrados.



Código	LRHIPO-1110549970	Propósito	Hipotecario	Tipo avalúo	valor comercial
Datos del dirigido a:					
Dirigido A	Caja Promotora de Vivienda Militar y de Policía				
Tipo identificación	NIT.	Documento	NIT 860021967-7	Email	
Datos del solicitante:					
Solicitante	LEIDY YISELY BARCO RAMIREZ				
Tipo identificación	C.C.	Documento	1110549970	Teléfono	3015384554
Email	leidy.barco@correo.policia.gov.co				
Datos del propietario:					
Propietario	OSPINA MACHADO YAMILE				
Tipo identificación	C.C.	Documento	38240866	Ocupante	Arrendatario
Datos del inmueble objeto de avalúo:					
Dirección	CL 4 # 4 - 54 CO TORREON BUENAVISTA DE LA POLA PH T 4 PISO 5 APTO 503   5 PISO PRQUE 179   TORRE 4 PISO 1 DEPOSITO 118				
Conjunto	Torreón buenavista de la pola				
Ciudad	Ibagué	Departamento	Tolima	Estrato	4
Sector	Urbano	Barrio	La pola	Ubicación	Construcción
Tipo Inmueble	Apartamento	Tipo subsidio	VIS vivienda de interes Social	Sometido a PH	Si
Observación	<p><b>Inmueble ubicado en:</b> CL 4 # 4 - 54 CO TORREON BUENAVISTA DE LA POLA PROPIEDAD HORIZONTAL T 4 PISO 5 APTO 503</p> <p><b>Al inmueble se llega así:</b> en el Barrio la pola, se accede por la carrera 4ta con calle 4</p> <p><b>El inmueble consta de:</b> inmueble consta de sala comedor, cocina, zona de ropas, 1 alcoba con baño privado y balcón.</p> <p>El inmueble objeto de avalúo cuenta con servicios públicos (agua, energía y gas); los contadores instalados son independientes, funcionales y exclusivos.</p>				

Uso actual	Vivienda	Piso inmueble	5																				
Clase inmueble	Multifamiliar	Otro		Método evaluación	MERCADO																		
Justificación de Metodología	Para la determinación del valor comercial del inmueble objeto de avalúo, de acuerdo con lo establecido en el <b>Decreto 1420 del 24 de julio de 1998</b> y su correspondiente resolución reglamentaria <b>Resolución 620 del 23 de septiembre de 2008</b> expedida por el Instituto Geográfico Agustín Codazzi, por la cual se establecen los procedimientos para los avalúos ordenados dentro del marco de la <b>Ley 388 de 1997</b> ; <b>se utiliza el siguiente (s) método(s): MÉTODO DE COMPARACIÓN O DE MERCADO:</b> Es la técnica valuatoria que busca establecer el valor comercial del bien, a partir del estudio de las ofertas o transacciones recientes, de bienes semejantes y comparables al del objeto de avalúo. Tales ofertas o transacciones deberán ser clasificadas, analizadas e interpretadas para llegar a la estimación del valor comercial.																						
<table><tr><th>ÁREAS JURÍDICAS</th><th>UND</th><th>VALOR</th></tr><tr><td>AREA CONSTRUIDA</td><td>M2</td><td>29.17</td></tr><tr><td>AREA PRIVADA</td><td>M2</td><td>26.30</td></tr></table>			ÁREAS JURÍDICAS	UND	VALOR	AREA CONSTRUIDA	M2	29.17	AREA PRIVADA	M2	26.30	<table><tr><th>ÁREAS CATASTRAL</th><th>UND</th><th>VALOR</th></tr><tr><td>AREA</td><td>M2</td><td>-</td></tr><tr><td>AVALUO CATASTRAL 2025</td><td>PESOS</td><td>41.699.000</td></tr></table>			ÁREAS CATASTRAL	UND	VALOR	AREA	M2	-	AVALUO CATASTRAL 2025	PESOS	41.699.000
ÁREAS JURÍDICAS	UND	VALOR																					
AREA CONSTRUIDA	M2	29.17																					
AREA PRIVADA	M2	26.30																					
ÁREAS CATASTRAL	UND	VALOR																					
AREA	M2	-																					
AVALUO CATASTRAL 2025	PESOS	41.699.000																					
<table><tr><th>ÁREAS MEDIDAS EN VISITA</th><th>UND</th><th>VALOR</th></tr><tr><td>AREA PRIVADA MEDIDA</td><td>M2</td><td>26.30</td></tr></table>			ÁREAS MEDIDAS EN VISITA	UND	VALOR	AREA PRIVADA MEDIDA	M2	26.30	<table><tr><th>ÁREAS VALORADAS</th><th>UND</th><th>VALOR</th></tr><tr><td>AREA PRIVADA VALORADA</td><td>M2</td><td>26.30</td></tr></table>			ÁREAS VALORADAS	UND	VALOR	AREA PRIVADA VALORADA	M2	26.30						
ÁREAS MEDIDAS EN VISITA	UND	VALOR																					
AREA PRIVADA MEDIDA	M2	26.30																					
ÁREAS VALORADAS	UND	VALOR																					
AREA PRIVADA VALORADA	M2	26.30																					
Perspectivas de valoración	De acuerdo a las condiciones del sector y a la dinámica de mercado del mismo, se consideran perspectivas de valoración medias																						
Actualidad edificadora	No se observó actividad edificadora en su entorno inmediato.																						
Comportamiento Oferta y Demanda	Del análisis del segmento del mercado relativo a los inmuebles comparables con el que se valora se deduce que la oferta en la zona es media, y se considera que la demanda es media.																						
Reglamentación urbanística:	Inmueble sometido a régimen de propiedad horizontal; Ley 675, de agosto 3 de 2001, certificado de tradición adjunto. <b>Ordenamiento territorial vigente a la fecha del informe: Acuerdo 0823 del 2014.</b>																						

Consulta Catastral y/o Predial

01-01-0021-0051-901

Liquidación No

0050288384

Ficha Nacional

NA	SECTOR	COMUNA	BARRIO	MANZANA	TERRENO	CONDICION DE PROPIEDAD	NÚMERO EDIFICIO O TORRE	N. DEL PISO DENTRO DE EDIFICIO O TORRE	N. DE LA UNIDAD EN PH O MEJORA
01	01	00	00	0021	0901	9	00	00	0651

350-244094

Fecha Liquidación

11/03/2025 /

URBANO	Avaluo anterior	40.484.000	Avaluo Actual	41.694.000
Habitacional	Fecha Último pago	18/02/2024	Tasa Imp. Predial	8
VIVIENDA	Valor cancelado	336.000	Sobretasa Ambiental	1.5
ESTRATO 4	Ult. Res. Catas.		Tasa Alumbrado	
8 / 26	Int. Mora Mes	1.91		
	No Cuotas		Total Cuotas	

CONCEPTO	DEUDA ANTERIOR	DEUDA ACTUAL
CADO	0	333.592
	0	62.552
	0	396.144

CONCEPTO	DEUDA ANTERIOR	DEUDA ACTUAL
TO PREDIAL UNIFICADO	0	-50.039
AL MIL	0	-105

Areas o Documentos

**PARQUEADERO P-179.** CONJUNTO CERRADO TORREON BUENAVISTA DE LA POLA ETAPA 1 – CALLE 4 # 4-54 BARRIO LA POLA. Entrada independiente por la vía publica pasando por el acceso común del conjunto. Garaje sencillo localizado en el quinto nivel N+12.40m. Tiene un **área privada** construida aproximada de **10.76 m2**, total área construida de 10.76 m2, le corresponde un coeficiente de copropiedad de 0.043%. Garaje con una altura libre de 2.60m y consta de un garaje para automotor de uso liviano. Unidad


**DEPOSITO D-118.** CONJUNTO CERRADO TORREON BUENAVISTA DE LA POLA ETAPA 1 TORRE 4 – CALLE 4 # 4-54 BARRIO LA POLA.  
Material natural una vez concluido en la actividad pública. No tiene costo para el usuario.  
Entrada independiente por la vía publica pasando por el acceso común del conjunto. Depósito localizado en el Piso -1 N-2.52m. Tiene un **área privada** construida aproximada de **(3.98m2)**. **área** común construida de 0.80 m2, representada en muros y estructura que conforma la unidad, para un total de área construida de 4.78 m2, le corresponde un coeficiente de copropiedad de 0.016%. Depósito con una altura libre de 2.60m. Unidad determinada



Areas o Documentos

**TORRE 4. PISO 5 APARTAMENTO 503. / CONJUNTO CERRADO**  
**TORREON BUENAVISTA DE LA POLA ETAPA 1 – CALLE 4 # 4-54**  
**BARRIO LA POLA.** Entrada independiente por la vía publica pasando por el acceso común del conjunto. Apartamento localizado en el Piso 5 (N+10.08m).  
Tiene un área privada construida aproximada de (26.30 m2). área común construida de 2.87 m2, representada en muros y estructura que conforma la unidad, para un total de área construida de 29.17 m2, le corresponde un coeficiente de copropiedad de 0.211%. Apartamento ubicado en el sur-occidente conjunto. Apartamento con vista interior hacia la zona de parqueaderos. El apartamento consta de sala, balcón, cocina- comedor, área de ropas, alcoba principal con baño. Unidad determinada gráficamente conforme a los planos RPH 20/26, 21/26, 22/26, 23/26 y 24/26, de la siguiente manera: Por el NORTE : partiendo del punto AT4(5)503-01 en línea quebrada 0.30m, 0.80m, 1.01m, 2.32m, 1.82m, 0.12m, 1.38m, 0.67m, 0.32m, 1.54m y 3.70m hasta llegar al punto AT4(5)503-02, lindando con muro común de por medio con zona común de circulación peatonal y acceso al apartamento. Por el ORIENTE: partiendo del punto AT4(5)503-02, en línea recta de 5.37m hasta llegar al punto AT4(5)503-03, lindando con muro de por medio con el apartamento 502 del piso 5 y ductos. Por el SUR: partiendo del punto AT4(5)503-03 en línea quebrada de 1.82m, 1.12m, 0.50m, 1.07m,

Areas o Documentos



SUPERINTENDENCIA  
DE NOTARIADO  
& REGISTRO

La guarda de la fe pública

OFICINA DE REGISTRO DE INSTRUMENTOS PUBLICOS DE IBAGUE

CERTIFICADO DE TRADICION

MATRICULA INMOBILIARIA

Certificado generado con el Pin No: 2503079464110036851

Nro Matricula: 350-244046

Pagina 1

TURNO: 2025-350-1-32514

Impreso el 7 de Marzo de 2025 a las 07:08:46 AM

"ESTE CERTIFICADO REFLEJA LA SITUACION JURIDICA DEL INMUEBLE  
HASTA LA FECHA Y HORA DE SU EXPEDICION"

No tiene validez sin la firma del registrador en la ultima página

CIRCULO REGISTRAL: 350 - IBAGUE DEPTO: TOLIMA MUNICIPIO: IBAGUE VEREDA: IBAGUE  
FECHA APERTURA: 24-11-2017 RADICACIÓN: 2017-350-6-20696 CON: ESCRITURA DE: 14-11-2017  
CODIGO CATASTRAL: 730010101000000210901900000603COD CATASTRAL ANT: SIN INFORMACION  
NUPRE: BZS0018J0FA  
ESTADO DEL FOLIO: **ACTIVO**

=====

DESCRIPCION: CABIDA Y LINDEROS

TORRE 4 PISO 1 DEPOSITO 118 CON AREA DE 3.98 M2 CUYOS LINDEROS Y DEMAS ESPECIFICACIONES OBRAN EN ESCRITURA 2148, 2017 11 14, NOTARIA SEGUNDA IBAGUE. ARTICULO 8 PARÁGRAFO 1 . DE LA LEY 1579 DE 2012

AREA Y COEFICIENTE

AREA - HECTAREAS: 0 METROS CUADRADOS: 3 CENTIMETROS CUADRADOS: 9800  
AREA PRIVADA - METROS CUADRADOS: 0 CENTIMETROS CUADRADOS: 0 / AREA CONSTRUIDA - METROS CUADRADOS: 0 CENTIMETROS:  
CUADRADOS0  
COEFICIENTE : %

COMPLEMENTACION:

1.- ESCRITURA 1730 DEL 13/9/2016 NOTARIA SEGUNDA 2 DE IBAGUE REGISTRADA EL 14/9/2016 POR COMPRAVENTA DE: TORREON BIENES Y CONSTRUCCIONES S.A.S. - NIT 900301745-5 , A: SOCIEDAD MULTICONSTRUCCIONES J.P S.A.S , REGISTRADA EN LA MATRÍCULA 350-228627 .--

SUPERINTENDENCIA  
DE NOTARIADO  
& REGISTRO

La guarda de la fe pública

8 / 26

Areas o Documentos

SNR

SUPERINTENDENCIA  
DE NOTARIADO  
& REGISTRO  
la guarda de la fe pública

OFICINA DE REGISTRO DE INSTRUMENTOS PUBLICOS DE IBAGUE

CERTIFICADO DE TRADICION

MATRICULA INMOBILIARIA

Certificado generado con el Pin No: 2503072424110036717

Nro Matrícula: 350-243710

Pagina 1 TURNO: 2025-350-1-32511

Impreso el 7 de Marzo de 2025 a las 07:00:44 AM

"ESTE CERTIFICADO REFLEJA LA SITUACION JURIDICA DEL INMUEBLE  
HASTA LA FECHA Y HORA DE SU EXPEDICION"

No tiene validez sin la firma del registrador en la ultima página

CIRCULO REGISTRAL: 350 - IBAGUE DEPTO: TOLIMA MUNICIPIO: IBAGUE VEREDA: IBAGUE  
FECHA APERTURA: 24-11-2017 RADICACIÓN: 2017-350-6-20696 CON: ESCRITURA DE: 14-11-2017  
CODIGO CATASTRAL: 730010101000000210901900000267COD CATASTRAL ANT: SIN INFORMACION  
NUPRE: BZS0020TCCD  
ESTADO DEL FOLIO: **ACTIVO**

=====

DESCRIPCION: CABIDA Y LINDEROS

5 PISO PARQ 179 con area de 10.76 M2 cuyos linderos y demas especificaciones obran en ESCRITURA 2148, 2017 11 14, NOTARIA SEGUNDA IBAGUE.  
Articulo 8 Parágrafo 1 . de la Ley 1579 de 2012

AREA Y COEFICIENTE

AREA - HECTAREAS: 0 METROS CUADRADOS: 10 CENTIMETROS CUADRADOS: 7800  
AREA PRIVADA - METROS CUADRADOS: 0 CENTIMETROS CUADRADOS: 0 / AREA CONSTRUIDA - METROS CUADRADOS: 0 CENTIMETROS:  
CUADRADOS0  
COEFICIENTE : %

COMPLEMENTACION:

1. -ESCRITURA 1730 DEL 13/9/2016 NOTARIA SEGUNDA 2 DE IBAGUE REGISTRADA EL 14/9/2016 POR COMPRAVENTA DE: TORREON BIENES Y  
CONSTRUCCIONES S.A.S. - NIT 900301745-5 , A: SOCIEDAD MULTICONSTRUCCIONES J.P S.A.S , REGISTRADA EN LA MATRÍCULA 350-228627 --

Areas o Documentos

SNR

SUPERINTENDENCIA  
DE NOTARIADO  
& REGISTRO  
la guarda de la fe pública

OFICINA DE REGISTRO DE INSTRUMENTOS PUBLICOS DE IBAGUE

CERTIFICADO DE TRADICION

MATRICULA INMOBILIARIA

Certificado generado con el Pin No: 2503074945110036716

Nro Matrícula: 350-244094

Pagina 1 TURNO: 2025-350-1-32510

Impreso el 7 de Marzo de 2025 a las 07:00:44 AM

"ESTE CERTIFICADO REFLEJA LA SITUACION JURIDICA DEL INMUEBLE  
HASTA LA FECHA Y HORA DE SU EXPEDICION"

No tiene validez sin la firma del registrador en la ultima página

CIRCULO REGISTRAL: 350 - IBAGUE DEPTO: TOLIMA MUNICIPIO: IBAGUE VEREDA: IBAGUE  
FECHA APERTURA: 24-11-2017 RADICACIÓN: 2017-350-6-20696 CON: ESCRITURA DE: 14-11-2017  
CODIGO CATASTRAL: 730010101000000210901900000651COD CATASTRAL ANT: SIN INFORMACION  
NUPRE: BZS0018NHYB  
ESTADO DEL FOLIO: **ACTIVO**

=====

DESCRIPCION: CABIDA Y LINDEROS

T 4 PISO 5 APTO 503 con area de 26.30 M2 cuyos linderos y demas especificaciones obran en ESCRITURA 2148, 2017 11 14, NOTARIA SEGUNDA IBAGUE.  
Articulo 8 Parágrafo 1 . de la Ley 1579 de 2012

AREA Y COEFICIENTE

AREA - HECTAREAS: 0 METROS CUADRADOS: 26 CENTIMETROS CUADRADOS: 3000  
AREA PRIVADA - METROS CUADRADOS: 0 CENTIMETROS CUADRADOS: 0 / AREA CONSTRUIDA - METROS CUADRADOS: 0 CENTIMETROS:  
CUADRADOS0  
COEFICIENTE : %

COMPLEMENTACION:

1. -ESCRITURA 1730 DEL 13/9/2016 NOTARIA SEGUNDA 2 DE IBAGUE REGISTRADA EL 14/9/2016 POR COMPRAVENTA DE: TORREON BIENES Y  
CONSTRUCCIONES S.A.S. - NIT 900301745-5 , A: SOCIEDAD MULTICONSTRUCCIONES J.P S.A.S , REGISTRADA EN LA MATRÍCULA 350-228627 --

ESCRITURAS

Nro. escritura	Tipo	Fecha	Notaria	Ciudad
338	EscrituraDePropiedad	29/02/2024	2	Ibagué

MATRÍCULAS

Nro. Matrícula	Fecha	Coeficiente	Cédula catastral	Detalle
350-244094	07/03/2025	0.211%	730010101000000 210901900000651	Apto 503 TO 4

Observación	La presente tasación no constituye un estudio de títulos, ni se asume responsabilidad por vicios ocultos u otras características del inmueble.
-------------	--

INFORMACIÓN GARAJES

Número	Tipo	Matrícula	Area(mts 2)	Unidad	Capacidad	Forma	Cubierto	Servidumbre	Total Garajes
179 PISO 5	Privado	350-243710	10.76	Mt2	Sencillo	Lineal	Si	0	1

INFORMACIÓN DEPÓSITOS

Número	Tipo	Matrícula	Area(mts 2)
TORRE 4 PISO 1 DEPOS	Privado	350-244046	3.98

Observación	Nro Matrícula: 350-243710 Código catastral: 730010101000000210901900000267. Nro Matrícula: 350-244046 Código catastral: 730010101000000210901900000603.
-------------	--

SERVICIOS PÚBLICOS

	Sector	Inmueble
Energía	SI	SI
Acueducto	SI	SI

AMOBILIAMIENTO URBANO

	Sector
Alumbrado	SI
Arborizacion	SI

Alcantarillado	SI	SI	Alamedas	SI
Gas	SI	SI	Ciclo rutas	NO

**CARACTERISTICAS**

<b>Uso predominante</b>	Residencial	<b>Área de actividad</b>	Residencial.	<b>Demanda / Interés</b>	Media
<b>Estrato</b>	4	<b>Barrio legal</b>	Si	<b>Topografía</b>	Plana
<b>Transporte</b>	Bueno	<b>Condiciones de salubridad</b>	Bueno		

**EQUIPAMIENTO****VIAS, ANDENES Y SARDINELES**

	<b>Nivel</b>	<b>Nivel Distancia</b>		<b>Sector</b>	<b>Conservación</b>
Zonas recreativas	Bueno	100-200	Andenes	SI	Bueno
Áreas verdes	Bueno	100-200	Sardineles	SI	Bueno
Estacionamiento	Bueno	100-200	Vías pavimentadas	SI	Bueno
Asistencial	Bueno	400-500	Tipo de vía	Secundaria	
Escolar	Bueno	0-100			
Comercial	Bueno	100-200			

**IMPACTO AMBIENTAL**

<b>Aire</b>	NO	<b>Basura</b>	NO	<b>Inseguridad</b>	NO
<b>Ruido</b>	NO	<b>Aguas</b>	NO	<b>Otro</b>	NO

**Observación:**

- Vecindario con buen amueblamiento urbano, vías pavimentadas en concreto flexible, en buen estado.  
No se observan afectaciones ambientales, de orden público o de seguridad negativas, más que las normales del municipio.

<b>Escritura de Propiedad Horizontal</b>	2148		<b>Fecha escritura</b>	14/11/2017	
<b>Notaria escritura</b>	2		<b>Ciudad escritura</b>	IBAGUE	
<b>Valor</b>	250000	<b>Total unidades</b>	416	<b>Terraza</b>	No

administración				comunal	
Ubicación	Apartamento Exterior	# Pisos edificio	13	Porteria	Si
Horario vigilancia	24 horas	Tanque	Si	Cancha	No
Zonas verdes	Si	Shut	Si	Citófono	Si
Aire acondicionado	No	Teatrino	No	Sauna	No
Club	No	Bomba eyectora	Si	Gimnasio	Si
Bicicletero	No	Garaje visitante	Si	Golfito	No
Calefacción	No	Planta eléctrica	Si	Jardín infantil	No
Piscinas	Si	Ascensores	Si	#Ascensores	1
#Sotanos	2				
Observación	Escritura: 2148, Fecha escritura: 14/11/2017, Notaría escritura: 2, Ciudad escritura: IBAGUE, Administración: 250000, Total unidades: 416, Ubicación: Apartamento Exterior , Nro. Pisos: 13, Portería: Si, Horario vigilancia: 24 horas, Tanque: Si, Zonas verdes: Si, Shut: Si, Citófono: Si, Bomba eyectora: Si, Gimnasio: Si, Garaje visitante: Si, Planta eléctrica: Si, Piscina: Si, Nro. Sótanos: 2, Ascensores: Si, Nro. Ascensores: 1				



<b>Estado de la conservación</b>	Bueno	<b>Estructura</b>	Mixto	<b>Estructura reforzada</b>	NO
<b>Material construcción</b>	Bloque	<b>Tipo estructura</b>	sistema dual o combinado		
<b>Daños por Sismos</b>	NO	<b>Ajustes sismos resistentes</b>	NO	<b>Cubierta</b>	Losa de concreto
<b>Fachada</b>	pañete y pintura	<b>Ancho fachada</b>	Mayor 9 metros	<b>Irregularidad planta</b>	No
<b>Irregularidad altura</b>	No	<b>Tipología vivienda</b>	Edificio en Altura - Piso en Manzana	<b>Otro tipología vivienda</b>	
<b>Año construcción</b>	2020	<b>Edad Inmueble</b>	5 años	<b>Vida útil</b>	100 años
<b>Estado construcción</b>	Usada	<b>%Avance</b>	100%		
<b>Licencia construcción</b>	Protocolizado por: ESCRITURA 2148 DEL 14-11-2017 NOTARIA SEGUNDA DE IBAGUE				
<b>Observación</b>	<p>Estructura en aparente buen estado de conservación en el momento de la visita, no se observa grietas o fallas a simple vista.</p> <p>La presente tasación no constituye un dictamen estructural, de cimentación o de cualquier otra rama de la ingeniería civil o la arquitectura, por lo tanto, no puede ser utilizado para fines relacionados con esas ramas; ni se asume responsabilidad por vicios ocultos u otras características del inmueble.</p>				

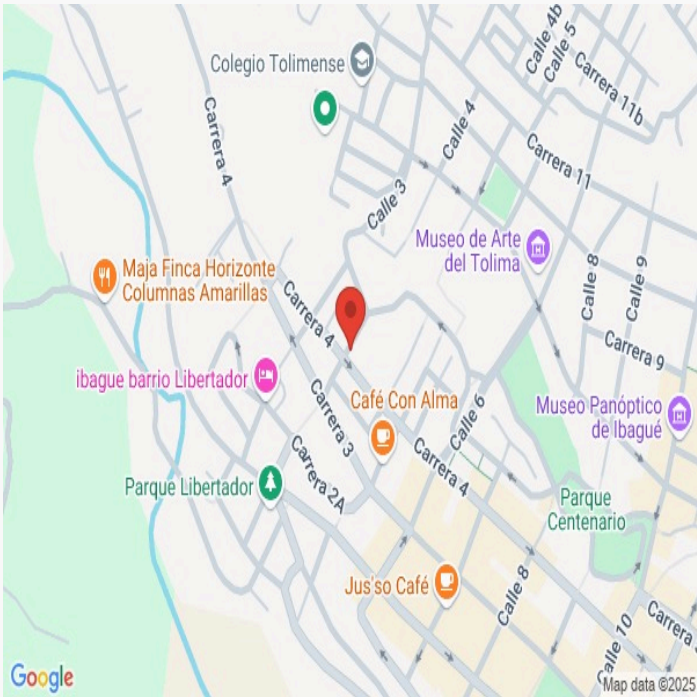
#### INFORMACIÓN DEPENDENCIAS

<b>Sala</b>	1	<b>Comedor</b>	1	<b>Cocina</b>	Integral
<b>Baños Sociales</b>	0	<b>Patio interior</b>	0	<b>Habitaciones</b>	1
<b>Closet</b>	0	<b>Baños privados</b>	1	<b>Estar</b>	0
<b>Bodega</b>	0	<b>Estudio</b>	0	<b>Cuarto servicio</b>	0

Baños servicio	0	Zona ropas	1	Local	0
Balcón	1	Jardin	No	Zona verde	Si
Oficina	0	Ventilación	Bueno	Iluminación	Bueno
Observación	Apartamento. Consta de: sala: 1, Comedor: 1, Cocina: Integral, Habitaciones: 1, Baño privado: 1, Zona ropas: 1, Balcón: 1, Zona verde: Si, Ventilación: Bueno, Iluminación: Bueno				

	Sala	Comedor	Cocina	Baño	Piso	Techo	Muro	Carpintería
Calidad	Normal	Normal	Normal	Normal	Normal	Normal	Normal	Normal
Estado	Bueno.	Bueno.	Bueno.	Bueno.	Bueno.	Bueno.	Bueno.	Bueno.
Observación	Acabados en aparente buen estado de conservación y mantenimiento en el momento de la visita. Pisos en cerámica, cocina integral con piso en cerámica, paredes pañetadas, estucadas y pintadas, baño enchapados, en general en buen estado.							

**Dirección:** CL 4 # 4 - 54 CO TORREON BUENAVISTA DE LA POLA PH T 4 PISO 5 APTO 503 | 5 PISO PRQUE 179 | TORRE 4 PISO 1 DEPOSITO 118 | La pola | Ibagué | Tolima



**LATITUD**

MAGNA SIRGAS: 4.4491150636793  
GEOGRAFICAS : 4° 26' 56.8134''

**LONGITUD**

MAGNA SIRGAS: -75.24677781402436  
GEOGRAFICAS : 75° 14' 48.4008''

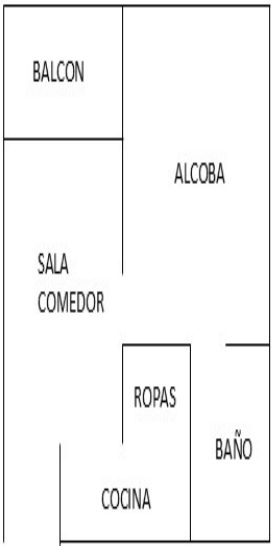
#	DIRECCION	# PISO	VALOR VENTA	NEG	VALOR DEPURADO	# GARAJE	VALOR UNIDAD GARAJE	# DEPOSITO Y OTROS	VALOR DEPOSITO Y OTROS	VALOR M2	TELEFONO
1	Conjunto frontera	5	\$150,000,000	0.95	\$142,500,000	1	\$22,000,000	1	\$8,137,548	\$3,874,567.31	313 2416727
2	Varsovia	7	\$220,000,000	0.95	\$209,000,000	1	\$22,000,000	1	\$8,137,548	\$3,805,584.09	321 2000089
3	La pola	3	\$285,000,000	0.95	\$270,750,000	1	\$22,000,000	1	\$8,137,548	\$4,296,650.93	321 2000089
4	La pola, Ibagué, Tolima		\$140,000,000	0.95	\$133,000,000	1	\$22,000,000	1	\$8,137,548	\$3,911,119.85	3219388000
Del inmueble		5				1		1			

#	EDAD	AREA CONSTRUIDA	AREA PRIVADA	FACTOR ACABADOS	FACTOR EDAD	FACTOR PISO	FACTOR TAMANO	FACTOR UBICACION	FACTOR HOMOLOGACION	RESULTADOS
1	6	32	29	1.0	1.0	1.0	1.0	1	1	\$3,874,567.31
2	3	47	47	1.0	1.0	1.0	1.0	1.0	1	\$3,805,584.09
3	5	67	56	1.0	1.0	1	1	1.0	1	\$4,296,650.93
4	8	30	26.30	1.0	1.0	1.0	1.0	1.0	1	\$3,911,119.85
5	años									
									PROMEDIO	\$3,971,980.55
									DESV. STANDAR	\$220,825.72
									COEF. VARIACION	5.56%

VALOR MÁXIMO	POR Mt2	\$4,192,806.27	TOTAL	\$110,270,804.89
VALOR MÍNIMO	POR Mt2	\$3,751,154.82	TOTAL	\$98,655,371.78
VALOR TOTAL	\$104,463,100.30			

Observaciones: Se adopta valor promedio de estudio de mercado.				
Enlaces:				
1- <a href="https://www.metrocuadrado.com/inmueble/venta-apartestudio-ibague-urbanizacion-alameda-de-la-campina-1-habitaciones-1-banos-1-garaes/19034-M5583333?canary=true">https://www.metrocuadrado.com/inmueble/venta-apartestudio-ibague-urbanizacion-alameda-de-la-campina-1-habitaciones-1-banos-1-garaes/19034-M5583333?canary=true</a>	2- <a href="https://www.metrocuadrado.com/inmueble/venta-apartestudio-ibague-jordan-et-1-habitaciones-1-banos-1-garaes/661-M5045694?canary=true">https://www.metrocuadrado.com/inmueble/venta-apartestudio-ibague-jordan-et-1-habitaciones-1-banos-1-garaes/661-M5045694?canary=true</a>	3- <a href="https://www.metrocuadrado.com/inmueble/venta-apartamento-ibague-la-pola-2-habitaciones-2-banos-1-garaes/661-M4468901?canary=true">https://www.metrocuadrado.com/inmueble/venta-apartamento-ibague-la-pola-2-habitaciones-2-banos-1-garaes/661-M4468901?canary=true</a>	4- <a href="https://www.fincaraiz.com.co/apartestudio-en-venta/10455160">https://www.fincaraiz.com.co/apartestudio-en-venta/10455160</a>	

Plano





Vía frente al inmueble



Entorno



Entorno



Entorno



Contador de Energia



Contador de Agua



Contador de Gas



Contador de Gas





Fachada del Inmueble



Nomenclatura



Nomenclatura



Fachada posterior



Nomenclatura del Conjunto



Nomenclatura del Conjunto



Puerta de entrada



Sala Comedor





Sala



Cocina



Zona de Ropas



Balcón




Hab. 1 o Habitación Principal



Baño Privado Hab 1



Deposito



Deposito





Deposito



Garaje



Garaje



Zonas verdes-Conjunto



Otras Zonas Sociales-CJ



**VOCABULARIO: PRECIO:** Es un término que se utiliza para la cuantía que se solicita, ofrece o paga por un bien o servicio. El precio de venta es un hecho histórico. **COSTO:** es el precio pagado por los bienes y servicios o la cantidad exigida para crear o producir el bien o el servicio. **MERCADO:** un mercado es el entorno en el que se comercializan bienes y servicios entre compradores y vendedores a través de un mecanismo de precios. --- **AVALÚO:** Es el estudio o proceso mediante el cual se estima y documenta el valor de un bien o bien inmueble, servicio, actividad, cosa u objeto, de acuerdo a la apreciación personal expresada por un profesional que cuenta con los conocimientos técnicos, aplique normas y procedimientos generalmente aceptados en esta especialidad. --- **VALOR COMERCIAL:** Es el precio más probable en que se podría comercializar un bien, en las circunstancias prevalecientes a la fecha del avalúo, en un plazo razonable de exposición, en una transacción llevada a cabo entre un oferente y un demandante libre de presiones, bien informados.

**ABREVIACIONES:** Apartamento: APTO ó AP --- TORRE: TO --- LOTE: LO --- CASA: CS o CA --- AVENIDA: AV --- CALLE: CL --- CARRERA: CRA ó KR--- Diagonal: Diag. --- Conjunto: CJ --- Edificio: ED --- Residencial: Res --- Etapa: ET --- SIN Estrato: SE---Matrícula inmobiliaria: M.I.--- Certificado de libertad y tradición: CLT---- SIN INFORMACIÓN: S/I ----- **METODOLOGÍA:** Para la

determinación del valor comercial del inmueble objeto de avalúo, de acuerdo con lo establecido en el **Decreto 1420 del 24 de julio de 1998** y su correspondiente resolución reglamentaria **Resolución 620 del 23 de septiembre de 2008** expedida por el Instituto Geográfico Agustín Codazzi, por la cual se establecen los procedimientos para los avalúos ordenados dentro del marco de la **Ley 388 de 1997:**

**1. Método de comparación o de mercado:** Es la técnica valuatoria que busca establecer el valor comercial del bien, a partir del estudio de las ofertas o transacciones recientes, de bienes semejantes y comparables al del objeto de avalúo. Tales ofertas o transacciones deberán ser clasificadas, analizadas e interpretadas para llegar a la estimación del valor comercial.

**2. Método de capitalización de rentas o ingresos:** Es la técnica valuatoria que busca establecer el valor comercial de un bien, a partir de las rentas o ingresos que se puedan obtener del mismo bien, o inmuebles semejantes y comparables por sus características físicas, de uso y ubicación, trayendo a valor presente la suma de los probables ingresos o rentas generadas en la vida remanente del bien objeto de avalúo, con una tasa de capitalización o interés.

**3. Método de costo de reposición:** Es el que busca establecer el valor comercial del bien objeto de avalúo a partir de estimar el costo total de la construcción a precios de hoy, un bien semejante al del objeto de avalúo, y restarle la depreciación acumulada. Para la depreciación de las construcciones se deben emplear modelos continuos y no los discontinuos o en escalera. Deberá adoptarse un sistema que tenga en cuenta la edad y el estado de conservación, tal como lo establece Fitto y Corvini.

**4-) Método o técnica Residual:** Es el que busca establecer el valor comercial del bien, normalmente para el terreno, a partir de estimar el monto total de las ventas de un proyecto de construcción, acorde con la reglamentación urbanística vigente y de conformidad con el mercado del bien final vendible, en el terreno objeto de avalúo. Este método (técnica) debe desarrollarse bajo el principio de mayor y mejor uso.

**El valuador confirma que:** el informe de valuación es confidencial para las partes, hacia quien está dirigido o sus asesores profesionales, para el propósito específico del encargo; no se acepta ninguna responsabilidad ante ninguna tercera parte, y el valuador no acepta ninguna responsabilidad por la utilización inadecuada del informe. Se prohíbe la publicación del informe en todo o en parte, o cualquier referencia al mismo, o a las cifras de valuación contenidas en él, o los nombres y afiliación profesional de los valuadores, sin el consentimiento escrito del Valuador. ---- **El profesional que firma** declara que no tiene hoy, ni espera tener en el futuro, interés en la propiedad valorada; ni participación en los usos que se hagan del avalúo, ni con las personas que participen en la operación. Ha inspeccionado el inmueble personalmente y/o su equipo de trabajo con RAA vigente, y la información es la observada; los inconvenientes y limitaciones que pueda tener el bien y su

vecindario, están mencionados. Además, se mantendrá un nivel de confidencialidad, acorde a las exigencias de **Los Rosales Constructora Inmobiliaria S.A.S.** ---No es responsabilidad del valuador, el uso de este informe, para un fin distinto al que fue solicitado. --- **La valuación se llevó a cabo conforme a un código de ética** y normas de conducta. El Valuador ha cumplido los requisitos de formación de su profesión. Se adjunta el registro RAA de evaluador en el presente informe. Las descripciones de hechos presentadas en el informe son correctas hasta donde el Valuador alcanza a conocer. Los análisis y resultados solamente se ven restringidos por las hipótesis y condiciones restrictivas que se describen en el informe.

La compañía valuadora así como el valuador no serán responsables de la veracidad de la información urbanística que afecte o haya afectado el inmueble objeto del predio en el momento de la realización del avalúo. El evaluador deberá dejar consignadas las inconsistencias que observe. --- **La compañía valuadora** así como el valuador no serán responsables de la veracidad de la información y ubicación del bien, informada por el solicitante; los antecedentes de propiedad asentados en el presente Avalúo es la contenida en la documentación oficial proporcionada por el solicitante del propio Avalúo y/o propietario del bien a valorar y/o entidad pública o privada solicitante del avalúo, la cual asumimos como correcta y se recibe de buena fe. Entre ella, podemos mencionar la escritura de propiedad o propiedad horizontal, certificado de libertad y tradición, entre otros. --- **El presente Avalúo es de USO exclusivo del(os) solicitante(s)** para el destino o propósito expresado en el mismo, por lo que no podrá ser utilizado para fines distintos. --- **La presente tasación no constituye un dictamen estructural, de cimentación, de hidrología, de suelos, de sismología,** o de cualquier otra rama de la ingeniería civil o la arquitectura, por lo tanto, no puede ser utilizado para fines relacionados con esas ramas ni se asume responsabilidad por vicios ocultos u otras características del inmueble que no puedan ser apreciadas en una visita normal de inspección física para efectos de tasación. Incluso cuando se aprecien algunas características que puedan constituir anomalías con respecto al estado de conservación normal -**según la vida útil consumida** de un inmueble o a su estructura, el valuador no asume mayor responsabilidad que así indicarlo cuando son detectadas, ya que aunque se presenten estados de conservación malos o ruinosos, es obligación del perito realizar la tasación según los criterios y normas vigentes y aplicables según el propósito del mismo. -- **No se han tenido** en cuenta en la elaboración del presente informe, posibles contingencias o afectaciones de orden jurídico, tales como: Titulación, Modos de Adquisición de Dominio, limitaciones de dominio, Contratos de Tenencia, Demandas Pendientes y en general cualquier asunto de carácter legal. El valor asignado se entiende como valor presente del inmueble tal y como se encontraba al momento de efectuar la visita de inspección. **Por tales motivos, el presente avalúo, no representa en ninguno de los casos un estudio de títulos.** --- Los valores comerciales asignados a los inmuebles, tienen que ver directamente con el área determinada en los documentos públicos suministrados por el interesado y/o áreas susceptibles de legalizar de acuerdo a la normatividad aplicable. --**Vigencia del avalúo: decretos 1420/1998 y 422/2000**, expedidos por el Ministerio de Hacienda y Crédito Público y ministerio de Desarrollo Económico, el presente avalúo tiene una **vigencia de un año**, contado desde la fecha expedición, siempre y cuando las condiciones físicas, intrínsecas, extrínsecas y normativas del inmueble valuado, no sufran cambios significativos, así como tampoco se presenten variaciones representativas del mercado inmobiliario comparable. Por otra parte, el **Decreto 145/2000**, "por medio del cual se establecen las condiciones de los créditos de vivienda individual a largo plazo, el avalúo practicado para tal fin, debe encontrarse dentro de los **seis (6) meses** anteriores al otorgamiento del crédito" --- **FAVORABILIDAD:** La finalidad de un proceso valuatorio, es dar valor, por tal motivo cuando se da un concepto de favorabilidad, este está sujeto al cumplimiento de las políticas exigidas por la entidad a la que se le está dirigiendo el avalúo, la cual establece los requisitos para dar un concepto, de acuerdo a los requerimientos internos de dicha entidad. La favorabilidad es un concepto independiente al valor del avalúo, el cual no se afecta por dicho concepto. NO es responsabilidad del perito y/o de Los Rosales dicho concepto, el cual se aporta de buena fe, es responsabilidad de a quien se dirige el avalúo verificar de acuerdo a sus políticas.

**FINAL DEL INFORME AVALÚO LRHIPO-1110549970**



PIN de Validación: b3be0a7b



**Autorreguladora de Avaluadores ARAV (antes ANAV)**  
NIT: 900870027-5

**Entidad Reconocida de Autorregulación mediante la Resolución 26408 del 19 de Abril de 2018 de la Superintendencia de Industria y Comercio**

El señor(a) MARTHA CAROLINA ALARCON ARBELAEZ, identificado(a) con la Cédula de ciudadanía No. 2854 1981, se encuentra inscrito(a) en el Registro Abierto de Avaluadores, desde el 17 de Octubre de 2017 y se le ha asignado el número de avaluador AVAL-2854 1981.

Al momento de expedición de este certificado el registro del señor(a) MARTHA CAROLINA ALARCON ARBELAEZ se encuentra inscrito en las siguientes categorías y alcances:

#### Categoría 1 Inmuebles Urbanos

##### Alcance

- Casas, apartamentos, edificios, oficinas, locales comerciales, terrenos y bodegas situados total o parcialmente en áreas urbanas, lotes no clasificados en la estructura ecológica principal, lotes en suelo de expansión con plan parcial adoptado.

Fecha de inscripción  
17 Oct 2017

Régimen  
Régimen Académico

#### Categoría 2 Inmuebles Rurales

##### Alcance

- Terrenos rurales con o sin construcciones, como viviendas, edificios, establos, galpones, cercas, sistemas de riego, drenaje, vías, adecuación de suelos, pozos, cultivos, plantaciones, lotes en suelo de expansión sin plan parcial adoptado, lotes para el aprovechamiento agropecuario y demás infraestructura de explotación situados totalmente en áreas rurales.

Fecha de inscripción  
17 Oct 2017

Régimen  
Régimen Académico





PIN de Validación: b3be0a7b

<https://www.raa.org.co>

Categoría 6 Inmuebles Especiales

**Alcance**

- Incluye centros comerciales, hoteles, colegios, hospitales, clínicas y avance de obras. Incluye todos los inmuebles que no se clasifiquen dentro de los numerales anteriores.

Fecha de inscripción  
17 Oct 2017Régimen  
Régimen Académico

**RAA AVALUO: LRHIPO-1110549970 M.I.: 350-244094**

**Los datos de contacto del Avaluador son:**

Ciudad: IBAGUÉ, TOLIMA

Dirección: CARRERA 4 NO. 7-44 APTO 401 B. LA POLA

Teléfono: 3002090342

Correo Electrónico: carolinatinsa@gmail.com

**Títulos Académicos, Certificados de Aptitud Ocupacional y otros programas de formación:**

Arquitecta - Universidad de ibagué.

Técnico Laboral por Competencia en Auxiliar en Avalúos - Cencosistemas.

**TRASLADOS DE ERA**

ERA Origen	ERA Destino	Fecha traslado
Corporación Autorreguladora Nacional de Avaluadores - ANA	Autorreguladora de Avaluadores ARAV (antes ANAV)	03 Jun 2020

Que revisados los archivos de antecedentes de procesos disciplinarios de la ERA Autorreguladora de Avaluadores ARAV (antes ANAV); no aparece sanción disciplinaria alguna contra el(la) señor(a) MARTHA CAROLINA ALARCON ARBELAEZ, identificado(a) con Cédula de ciudadanía No. 28541981

El(la) señor(a) MARTHA CAROLINA ALARCON ARBELAEZ se encuentra al día con el pago sus derechos de registro, así como con la cuota de autorregulación con Autorreguladora de Avaluadores ARAV (antes ANAV).

Con el fin de que el destinatario pueda verificar este certificado se le asignó el siguiente código de QR, y puede escanearlo con un dispositivo móvil u otro dispositivo lector con acceso a internet, descargando previamente una aplicación de digitalización de código QR que son gratuitas. La verificación también puede efectuarse ingresando el PIN directamente en la página de RAA <http://www.raa.org.co>. Cualquier inconsistencia entre la información acá



PIN de Validación: b3be0a7b



contenida y la que reporte la verificación con el código debe ser inmediatamente reportada a Autorreguladora de Avaluadores ARAV (antes ANAV).



**PIN DE VALIDACIÓN**

**b3be0a7b**

El presente certificado se expide en la República de Colombia de conformidad con la información que reposa en el Registro Abierto de Avaluadores RAA, a los veintiocho (28) días del mes de Febrero del 2025 y tiene vigencia de 30 días calendario, contados a partir de la fecha de expedición.



Firma:  
Antonio Heriberto Salcedo Pizarro  
Representante Legal

**OFICINA DE REGISTRO DE INSTRUMENTOS PUBLICOS DE IBAGUE****CERTIFICADO DE TRADICION****MATRICULA INMOBILIARIA****Certificado generado con el Pin No: 2503074945110036716****Nro Matrícula: 350-244094**

Pagina 1 TURNO: 2025-350-1-32510

Impreso el 7 de Marzo de 2025 a las 07:00:44 AM

**"ESTE CERTIFICADO REFLEJA LA SITUACION JURIDICA DEL INMUEBLE  
HASTA LA FECHA Y HORA DE SU EXPEDICION"**

No tiene validez sin la firma del registrador en la ultima página

CIRCULO REGISTRAL: 350 - IBAGUE DEPTO: TOLIMA MUNICIPIO: IBAGUE VEREDA: IBAGUE

FECHA APERTURA: 24-11-2017 RADICACIÓN: 2017-350-6-20696 CON: ESCRITURA DE: 14-11-2017

CODIGO CATASTRAL: 730010101000000210901900000651 COD CATASTRAL ANT: SIN INFORMACION

NUPRE: BZS0018NHYB

ESTADO DEL FOLIO: **ACTIVO****DESCRIPCION: CABIDA Y LINDEROS**

T 4 PISO 5 APTO 503 con area de 26.30 M2 cuyos linderos y demas especificaciones obran en ESCRITURA 2148, 2017 11 14, NOTARIA SEGUNDA IBAGUE.  
Articulo 8 Parágrafo 1 . de la Ley 1579 de 2012

**AREA Y COEFICIENTE**

AREA - HECTAREAS: 0 METROS CUADRADOS: 26 CENTIMETROS CUADRADOS: 3000

AREA PRIVADA - METROS CUADRADOS: 0 CENTIMETROS CUADRADOS: 0 / AREA CONSTRUIDA - METROS CUADRADOS: 0 CENTIMETROS:  
CUADRADOS

COEFICIENTE : %

**COMPLEMENTACION:**

1. - ESCRITURA 1730 DEL 13/9/2016 NOTARIA SEGUNDA 2 DE IBAGUE REGISTRADA EL 14/9/2016 POR COMPRAVENTA DE: TORREON BIENES Y CONSTRUCCIONES S.A.S. - NIT 900301745-5 , A: SOCIEDAD MULTICONSTRUCCIONES J.P S.A.S , REGISTRADA EN LA MATRÍCULA 350-228627 .--
2. - ESCRITURA 1130 DEL 7/7/2016 NOTARIA SEGUNDA 2 DE IBAGUE REGISTRADA EL 14/7/2016 POR ADJUDICACION LIQUIDACION DE LA COMUNIDAD DE: IGLESIA PRESBITERIANA EN COLOMBIA SINODO REFORMADO - NIT 830140432-1 , DE: TORREON BIENES Y CONSTRUCCIONES S.A.S. - NIT 900301745-5 , A: TORREON BIENES Y CONSTRUCCIONES S.A.S. - NIT 900301745-5 , REGISTRADA EN LA MATRÍCULA 350-228627 .--

**DIRECCION DEL INMUEBLE**

Tipo Predio: URBANO

1) CL 4 # 4 - 54 CO TORREON BUENAVISTA DE LA POLA PROPIEDAD HORIZONTAL T 4 PISO 5 APTO 503

DETERMINACION DEL INMUEBLE:

DESTINACION ECONOMICA:

**MATRICULA ABIERTA CON BASE EN LA(s) SIGUIENTE(s) (En caso de integración y otros)**

350 - 228627

**ANOTACION: Nro 001** Fecha: 14-09-2016 Radicación: 2016-350-6-17512

Doc: ESCRITURA 1730 DEL 13-09-2016 NOTARIA SEGUNDA DE IBAGUE

VALOR ACTO: \$0

ESPECIFICACION: GRAVAMEN: 0219 HIPOTECA ABIERTA SIN LIMITE DE CUANTIA

**PERSONAS QUE INTERVIENEN EN EL ACTO (X-Titular de derecho real de dominio,I-Titular de dominio incompleto)****DE: SOCIEDAD MULTICONSTRUCCIONES J.P S.A.S****NIT# 8605231225****A: BANCO DAVIVIENDA S.A.****NIT# 8600343137****ANOTACION: Nro 002** Fecha: 14-11-2017 Radicación: 2017-350-6-20696

Doc: ESCRITURA 2148 DEL 14-11-2017 NOTARIA SEGUNDA DE IBAGUE

VALOR ACTO: \$0



**OFICINA DE REGISTRO DE INSTRUMENTOS PUBLICOS DE IBAGUE**  
**CERTIFICADO DE TRADICION**  
**MATRICULA INMOBILIARIA**

**Certificado generado con el Pin No: 2503074945110036716**

**Nro Matrícula: 350-244094**

Pagina 2 TURNO: 2025-350-1-32510

Impreso el 7 de Marzo de 2025 a las 07:00:44 AM

**"ESTE CERTIFICADO REFLEJA LA SITUACION JURIDICA DEL INMUEBLE  
HASTA LA FECHA Y HORA DE SU EXPEDICION"**

No tiene validez sin la firma del registrador en la ultima página

ESPECIFICACION: LIMITACION AL DOMINIO: 0317 CONSTITUCION REGLAMENTO DE PROPIEDAD HORIZONTAL

**PERSONAS QUE INTERVIENEN EN EL ACTO (X-Titular de derecho real de dominio,I-Titular de dominio incompleto)**

**A: SOCIEDAD MULTICONSTRUCCIONES J.P S.A.S**

**NIT# 8605231225 X**

**ANOTACION: Nro 003** Fecha: 20-02-2019 Radicación: 2019-350-6-3431

Doc: ESCRITURA 3193 DEL 03-11-2018 NOTARIA SEGUNDA DE IBAGUE

VALOR ACTO: \$9,000,000

Se cancela anotación No: 1

ESPECIFICACION: CANCELACION: 0843 CANCELACION POR VOLUNTAD DE LAS PARTES LIBERACIÓN PARCIAL DE HIPOTECA PARA ESTE BIEN  
SEGÚN ESCRITURA 1730 13 09 2016 NOTARÍA 2 DE IBAGUÉ

**PERSONAS QUE INTERVIENEN EN EL ACTO (X-Titular de derecho real de dominio,I-Titular de dominio incompleto)**

**DE: BANCO DAVIVIENDA S.A.**

**NIT# 8600343137**

**A: SOCIEDAD MULTICONSTRUCCIONES J.P S.A.S**

**NIT# 8605231225**

**ANOTACION: Nro 004** Fecha: 20-02-2019 Radicación: 2019-350-6-3431

Doc: ESCRITURA 3193 DEL 03-11-2018 NOTARIA SEGUNDA DE IBAGUE

VALOR ACTO: \$74,235,000

ESPECIFICACION: MODO DE ADQUISICION: 0125 COMPRAVENTA

**PERSONAS QUE INTERVIENEN EN EL ACTO (X-Titular de derecho real de dominio,I-Titular de dominio incompleto)**

**DE: SOCIEDAD MULTICONSTRUCCIONES J.P S.A.S**

**NIT# 8605231225**

**A: MONCALEANO OSPINA ARIEL RICARDO**

**CC# 1032387826 X**

**ANOTACION: Nro 005** Fecha: 01-07-2020 Radicación: 2020-350-6-6747

Doc: ESCRITURA 769 DEL 25-06-2020 NOTARIA SEGUNDA DE IBAGUE

VALOR ACTO: \$0

ESPECIFICACION: LIMITACION AL DOMINIO: 0331 REFORMA REGLAMENTO DE PROPIEDAD HORIZONTAL EN EL SENTIDO DE DESAFECTAR PARTE  
DEL ÁREA PRIVADA DE LOS PARQUEADEROS 41 Y 48

**PERSONAS QUE INTERVIENEN EN EL ACTO (X-Titular de derecho real de dominio,I-Titular de dominio incompleto)**

**A: SOCIEDAD MULTICONSTRUCCIONES J.P S.A.S**

**NIT# 8605231225**

**ANOTACION: Nro 006** Fecha: 01-07-2020 Radicación: 2020-350-6-6747

Doc: ESCRITURA 769 DEL 25-06-2020 NOTARIA SEGUNDA DE IBAGUE

VALOR ACTO: \$0

ESPECIFICACION: OTRO: 0904 ACTUALIZACION DE NOMENCLATURA SEGÚN OFICIO 020702 DEL 03 06 2020 DE LA SECRETARÍA DE PLANEACIÓN  
MUNICIPAL DE IBAGUÉ DIRECCIÓN DE LA ETAPA 2

**PERSONAS QUE INTERVIENEN EN EL ACTO (X-Titular de derecho real de dominio,I-Titular de dominio incompleto)**

**A: SOCIEDAD MULTICONSTRUCCIONES J.P S.A.S**

**NIT# 8605231225**

**ANOTACION: Nro 007** Fecha: 01-07-2020 Radicación: 2020-350-6-6747

Doc: ESCRITURA 769 DEL 25-06-2020 NOTARIA SEGUNDA DE IBAGUE

VALOR ACTO: \$0

ESPECIFICACION: LIMITACION AL DOMINIO: 0347 ADICION REGIMEN DE PROPIEDAD HORIZONTAL TORREÓN BUENA VISTA ALTOS DE LA POLA





# OFICINA DE REGISTRO DE INSTRUMENTOS PUBLICOS DE IBAGUE

## CERTIFICADO DE TRADICION

### MATRICULA INMOBILIARIA

Certificado generado con el Pin No: 2503074945110036716

Nro Matrícula: 350-244094

Pagina 3 TURNO: 2025-350-1-32510

Impreso el 7 de Marzo de 2025 a las 07:00:44 AM

**"ESTE CERTIFICADO REFLEJA LA SITUACION JURIDICA DEL INMUEBLE  
HASTA LA FECHA Y HORA DE SU EXPEDICION"**

No tiene validez sin la firma del registrador en la ultima página

#### ETAPA 2

**PERSONAS QUE INTERVIENEN EN EL ACTO (X-Titular de derecho real de dominio,I-Titular de dominio incompleto)**

**A: SOCIEDAD MULTICONSTRUCCIONES J.P S.A.S**

**NIT# 8605231225 X**

**ANOTACION: Nro 008** Fecha: 04-03-2024 Radicación: 2024-350-6-4393

Doc: ESCRITURA 338 DEL 29-02-2024 NOTARIA SEGUNDA DE IBAGUE

VALOR ACTO: \$74,500,000

ESPECIFICACION: MODO DE ADQUISICION: 0125 COMPRAVENTA MODALIDAD: (NOVIS)

**PERSONAS QUE INTERVIENEN EN EL ACTO (X-Titular de derecho real de dominio,I-Titular de dominio incompleto)**

DE: MONCALEANO OSPINA ARIEL RICARDO

CC# 1032387826

**A: OSPINA MACHADO YAMILE**

**CC# 38240866 X**

**NRO TOTAL DE ANOTACIONES: \*8\***

#### **SALVEDADES: (Información Anterior o Corregida)**

Anotación Nro: 0

Nro corrección: 1

Radicación: ICARE-2022

Fecha: 13-07-2022

SE ACTUALIZA INCLUYE FICHA CATASTRAL Y O NUPRE, CON EL SUMINISTRADO POR EL GC DE IBAGUE, RES. RES. 1220 01011 DE 12 MAYO DE 2022 PROFERIDA POR ESA ENTIDAD, RES. NO. 09089 DE 29 10 2020 EXPEDIDA POR LA S.N.R.

#### **FIN DE ESTE DOCUMENTO**

El interesado debe comunicar al registrador cualquier falla o error en el registro de los documentos

USUARIO: Realtech

**TURNO: 2025-350-1-32510**

**FECHA: 07-03-2025**

**EXPEDIDO EN: BOGOTA**

**BERTHA FANNY HURTADO ARANGO**

**REGISTRADOR PRINCIPAL**



## OFICINA DE REGISTRO DE INSTRUMENTOS PUBLICOS DE IBAGUE

## CERTIFICADO DE TRADICION

## MATRICULA INMOBILIARIA

Certificado generado con el Pin No: 2503072424110036717

Nro Matrícula: 350-243710

Pagina 1 TURNO: 2025-350-1-32511

Impreso el 7 de Marzo de 2025 a las 07:00:44 AM

**"ESTE CERTIFICADO REFLEJA LA SITUACION JURIDICA DEL INMUEBLE  
HASTA LA FECHA Y HORA DE SU EXPEDICION"**

No tiene validez sin la firma del registrador en la ultima página

CIRCULO REGISTRAL: 350 - IBAGUE DEPTO: TOLIMA MUNICIPIO: IBAGUE VEREDA: IBAGUE

FECHA APERTURA: 24-11-2017 RADICACIÓN: 2017-350-6-20696 CON: ESCRITURA DE: 14-11-2017

CODIGO CATASTRAL: 730010101000000210901900000267 COD CATASTRAL ANT: SIN INFORMACION

NUPRE: BZS0020TCCD

ESTADO DEL FOLIO: **ACTIVO****DESCRIPCION: CABIDA Y LINDEROS**

5 PISO PARQ 179 con area de 10.76 M2 cuyos linderos y demas especificaciones obran en ESCRITURA 2148, 2017 11 14, NOTARIA SEGUNDA IBAGUE.  
Articulo 8 Parágrafo 1 . de la Ley 1579 de 2012

**AREA Y COEFICIENTE**

AREA - HECTAREAS: 0 METROS CUADRADOS: 10 CENTIMETROS CUADRADOS: 7600

AREA PRIVADA - METROS CUADRADOS: 0 CENTIMETROS CUADRADOS: 0 / AREA CONSTRUIDA - METROS CUADRADOS: 0 CENTIMETROS: CUADRADOS

COEFICIENTE : %

**COMPLEMENTACION:**

1. - ESCRITURA 1730 DEL 13/9/2016 NOTARIA SEGUNDA 2 DE IBAGUE REGISTRADA EL 14/9/2016 POR COMPRAVENTA DE: TORREON BIENES Y CONSTRUCCIONES S.A.S. - NIT 900301745-5 , A: SOCIEDAD MULTICONSTRUCCIONES J.P S.A.S , REGISTRADA EN LA MATRÍCULA 350-228627 .--
2. - ESCRITURA 1130 DEL 7/7/2016 NOTARIA SEGUNDA 2 DE IBAGUE REGISTRADA EL 14/7/2016 POR ADJUDICACION LIQUIDACION DE LA COMUNIDAD DE: IGLESIA PRESBITERIANA EN COLOMBIA SINODO REFORMADO - NIT 830140432-1 , DE: TORREON BIENES Y CONSTRUCCIONES S.A.S. - NIT 900301745-5 , A: TORREON BIENES Y CONSTRUCCIONES S.A.S. - NIT 900301745-5 , REGISTRADA EN LA MATRÍCULA 350-228627 .--

**DIRECCION DEL INMUEBLE**

Tipo Predio: URBANO

1) CL 4 # 4 - 54 CO TORREON BUENAVISTA DE LA POLA PROPIEDAD HORIZONTAL 5 PISO PRQUE 179

DETERMINACION DEL INMUEBLE:

DESTINACION ECONOMICA:

**MATRICULA ABIERTA CON BASE EN LA(s) SIGUIENTE(s) (En caso de integración y otros)**

350 - 228627

**ANOTACION: Nro 001** Fecha: 14-09-2016 Radicación: 2016-350-6-17512

Doc: ESCRITURA 1730 DEL 13-09-2016 NOTARIA SEGUNDA DE IBAGUE

VALOR ACTO: \$0

ESPECIFICACION: GRAVAMEN: 0219 HIPOTECA ABIERTA SIN LIMITE DE CUANTIA

**PERSONAS QUE INTERVIENEN EN EL ACTO (X-Titular de derecho real de dominio,I-Titular de dominio incompleto)****DE: SOCIEDAD MULTICONSTRUCCIONES J.P S.A.S****NIT# 8605231225****A: BANCO DAVIVIENDA S.A.****NIT# 8600343137****ANOTACION: Nro 002** Fecha: 14-11-2017 Radicación: 2017-350-6-20696

Doc: ESCRITURA 2148 DEL 14-11-2017 NOTARIA SEGUNDA DE IBAGUE

VALOR ACTO: \$0



# OFICINA DE REGISTRO DE INSTRUMENTOS PUBLICOS DE IBAGUE

## CERTIFICADO DE TRADICION

### MATRICULA INMOBILIARIA

**Certificado generado con el Pin No: 2503072424110036717**

**Nro Matrícula: 350-243710**

Pagina 2 TURNO: 2025-350-1-32511

Impreso el 7 de Marzo de 2025 a las 07:00:44 AM

## "ESTE CERTIFICADO REFLEJA LA SITUACION JURIDICA DEL INMUEBLE HASTA LA FECHA Y HORA DE SU EXPEDICION"

No tiene validez sin la firma del registrador en la ultima página

ESPECIFICACION: LIMITACION AL DOMINIO: 0317 CONSTITUCION REGLAMENTO DE PROPIEDAD HORIZONTAL

**PERSONAS QUE INTERVIENEN EN EL ACTO (X-Titular de derecho real de dominio,I-Titular de dominio incompleto)**

**A: SOCIEDAD MULTICONSTRUCCIONES J.P S.A.S**

**NIT# 8605231225 X**

**ANOTACION: Nro 003** Fecha: 20-02-2019 Radicación: 2019-350-6-3431

Doc: ESCRITURA 3193 DEL 03-11-2018 NOTARIA SEGUNDA DE IBAGUE

VALOR ACTO: \$9,000,000

Se cancela anotación No: 1

ESPECIFICACION: CANCELACION: 0843 CANCELACION POR VOLUNTAD DE LAS PARTES LIBERACIÓN PARCIAL DE HIPOTECA PARA ESTE BIEN  
SEGÚN ESCRITURA 1730 13 09 2016 NOTARÍA 2 DE IBAGUÉ

**PERSONAS QUE INTERVIENEN EN EL ACTO (X-Titular de derecho real de dominio,I-Titular de dominio incompleto)**

**DE: BANCO DAVIVIENDA S.A.**

**NIT# 8600343137**

**A: SOCIEDAD MULTICONSTRUCCIONES J.P S.A.S**

**NIT# 8605231225**

**ANOTACION: Nro 004** Fecha: 20-02-2019 Radicación: 2019-350-6-3431

Doc: ESCRITURA 3193 DEL 03-11-2018 NOTARIA SEGUNDA DE IBAGUE

VALOR ACTO: \$14,175,000

ESPECIFICACION: MODO DE ADQUISICION: 0125 COMPRAVENTA

**PERSONAS QUE INTERVIENEN EN EL ACTO (X-Titular de derecho real de dominio,I-Titular de dominio incompleto)**

**DE: SOCIEDAD MULTICONSTRUCCIONES J.P S.A.S**

**NIT# 8605231225**

**A: MONCALEANO OSPINA ARIEL RICARDO**

**CC# 1032387826 X**

**ANOTACION: Nro 005** Fecha: 01-07-2020 Radicación: 2020-350-6-6747

Doc: ESCRITURA 769 DEL 25-06-2020 NOTARIA SEGUNDA DE IBAGUE

VALOR ACTO: \$0

ESPECIFICACION: LIMITACION AL DOMINIO: 0331 REFORMA REGLAMENTO DE PROPIEDAD HORIZONTAL EN EL SENTIDO DE DESAFECTAR PARTE  
DEL ÁREA PRIVADA DE LOS PARQUEADEROS 41 Y 48

**PERSONAS QUE INTERVIENEN EN EL ACTO (X-Titular de derecho real de dominio,I-Titular de dominio incompleto)**

**A: SOCIEDAD MULTICONSTRUCCIONES J.P S.A.S**

**NIT# 8605231225**

**ANOTACION: Nro 006** Fecha: 01-07-2020 Radicación: 2020-350-6-6747

Doc: ESCRITURA 769 DEL 25-06-2020 NOTARIA SEGUNDA DE IBAGUE

VALOR ACTO: \$0

ESPECIFICACION: OTRO: 0904 ACTUALIZACION DE NOMENCLATURA SEGÚN OFICIO 020702 DEL 03 06 2020 DE LA SECRETARÍA DE PLANEACIÓN  
MUNICIPAL DE IBAGUÉ DIRECCIÓN DE LA ETAPA 2

**PERSONAS QUE INTERVIENEN EN EL ACTO (X-Titular de derecho real de dominio,I-Titular de dominio incompleto)**

**A: SOCIEDAD MULTICONSTRUCCIONES J.P S.A.S**

**NIT# 8605231225**

**ANOTACION: Nro 007** Fecha: 01-07-2020 Radicación: 2020-350-6-6747

Doc: ESCRITURA 769 DEL 25-06-2020 NOTARIA SEGUNDA DE IBAGUE

VALOR ACTO: \$0

ESPECIFICACION: LIMITACION AL DOMINIO: 0347 ADICION REGIMEN DE PROPIEDAD HORIZONTAL TORREÓN BUENA VISTA ALTOS DE LA POLA



OFICINA DE REGISTRO DE INSTRUMENTOS PUBLICOS DE IBAGUE

CERTIFICADO DE TRADICION

MATRICULA INMOBILIARIA

Certificado generado con el Pin No: 2503072424110036717

Nro Matrícula: 350-243710

Pagina 3 TURNO: 2025-350-1-32511

Impreso el 7 de Marzo de 2025 a las 07:00:44 AM

"ESTE CERTIFICADO REFLEJA LA SITUACION JURIDICA DEL INMUEBLE  
HASTA LA FECHA Y HORA DE SU EXPEDICION"

No tiene validez sin la firma del registrador en la ultima página

ETAPA 2

PERSONAS QUE INTERVIENEN EN EL ACTO (X-Titular de derecho real de dominio,I-Titular de dominio incompleto)

A: SOCIEDAD MULTICONSTRUCCIONES J.P S.A.S

NIT# 8605231225 X

ANOTACION: Nro 008 Fecha: 04-03-2024 Radicación: 2024-350-6-4393

Doc: ESCRITURA 338 DEL 29-02-2024 NOTARIA SEGUNDA DE IBAGUE

VALOR ACTO: \$14,500,000

ESPECIFICACION: MODO DE ADQUISICION: 0125 COMPRAVENTA MODALIDAD: (NOVIS)

PERSONAS QUE INTERVIENEN EN EL ACTO (X-Titular de derecho real de dominio,I-Titular de dominio incompleto)

DE: MONCALEANO OSPINA ARIEL RICARDO

CC# 1032387826

A: OSPINA MACHADO YAMILE

CC# 38240866 X

NRO TOTAL DE ANOTACIONES: \*8\*

SALVEDADES: (Información Anterior o Corregida)

Anotación Nro: 0

Nro corrección: 1

Radicación: ICARE-2022

Fecha: 13-07-2022

SE ACTUALIZA INCLUYE FICHA CATASTRAL Y O NUPRE, CON EL SUMINISTRADO POR EL GC DE IBAGUE, RES. RES. 1220 01011 DE 12 MAYO DE 2022 PROFERIDA POR ESA ENTIDAD, RES. NO. 09089 DE 29 10 2020 EXPEDIDA POR LA S.N.R.

FIN DE ESTE DOCUMENTO

El interesado debe comunicar al registrador cualquier falla o error en el registro de los documentos

USUARIO: Realtech

TURNO: 2025-350-1-32511

FECHA: 07-03-2025

EXPEDIDO EN: BOGOTA

BERTHA FANNY HURTADO ARANGO

REGISTRADOR PRINCIPAL

**OFICINA DE REGISTRO DE INSTRUMENTOS PUBLICOS DE IBAGUE****CERTIFICADO DE TRADICION****MATRICULA INMOBILIARIA****Certificado generado con el Pin No: 2503079464110036851****Nro Matrícula: 350-244046**

Pagina 1 TURNO: 2025-350-1-32514

Impreso el 7 de Marzo de 2025 a las 07:08:46 AM

**"ESTE CERTIFICADO REFLEJA LA SITUACION JURIDICA DEL INMUEBLE  
HASTA LA FECHA Y HORA DE SU EXPEDICION"**

No tiene validez sin la firma del registrador en la ultima página

CIRCULO REGISTRAL: 350 - IBAGUE DEPTO: TOLIMA MUNICIPIO: IBAGUE VEREDA: IBAGUE

FECHA APERTURA: 24-11-2017 RADICACIÓN: 2017-350-6-20696 CON: ESCRITURA DE: 14-11-2017

CODIGO CATASTRAL: 730010101000000210901900000603 COD CATASTRAL ANT: SIN INFORMACION

NUPRE: BZS0018JOFA

ESTADO DEL FOLIO: **ACTIVO****DESCRIPCION: CABIDA Y LINDEROS**

TORRE 4 PISO 1 DEPOSITO 118 CON AREA DE 3.98 M2 CUYOS LINDEROS Y DEMAS ESPECIFICACIONES OBRAN EN ESCRITURA 2148, 2017 11 14, NOTARIA SEGUNDA IBAGUE. ARTICULO 8 PARÁGRAFO 1 . DE LA LEY 1579 DE 2012

**AREA Y COEFICIENTE**

AREA - HECTAREAS: 0 METROS CUADRADOS: 3 CENTIMETROS CUADRADOS: 9800

AREA PRIVADA - METROS CUADRADOS: 0 CENTIMETROS CUADRADOS: 0 / AREA CONSTRUIDA - METROS CUADRADOS: 0 CENTIMETROS: CUADRADOS

COEFICIENTE : %

**COMPLEMENTACION:**

1. - ESCRITURA 1730 DEL 13/9/2016 NOTARIA SEGUNDA 2 DE IBAGUE REGISTRADA EL 14/9/2016 POR COMPRAVENTA DE: TORREON BIENES Y CONSTRUCCIONES S.A.S. - NIT 900301745-5 , A: SOCIEDAD MULTICONSTRUCCIONES J.P S.A.S , REGISTRADA EN LA MATRÍCULA 350-228627 .--
2. - ESCRITURA 1130 DEL 7/7/2016 NOTARIA SEGUNDA 2 DE IBAGUE REGISTRADA EL 14/7/2016 POR ADJUDICACION LIQUIDACION DE LA COMUNIDAD DE: IGLESIA PRESBITERIANA EN COLOMBIA SINODO REFORMADO - NIT 830140432-1 , DE: TORREON BIENES Y CONSTRUCCIONES S.A.S. - NIT 900301745-5 , A: TORREON BIENES Y CONSTRUCCIONES S.A.S. - NIT 900301745-5 , REGISTRADA EN LA MATRÍCULA 350-228627 .--

**DIRECCION DEL INMUEBLE**

Tipo Predio: URBANO

1) CALLE 4 # 4 54 CONJUNTO CERRADO TORREON BUENAVISTA DE LA POLA PROPIEDAD HORIZONTAL TORRE 4 PISO 1 DEPOSITO 118

DETERMINACION DEL INMUEBLE:

DESTINACION ECONOMICA:

**MATRICULA ABIERTA CON BASE EN LA(s) SIGUIENTE(s) (En caso de integración y otros)**

350 - 228627

**ANOTACION: Nro 001** Fecha: 14-09-2016 Radicación: 2016-350-6-17512

Doc: ESCRITURA 1730 DEL 13-09-2016 NOTARIA SEGUNDA DE IBAGUE

VALOR ACTO: \$0

ESPECIFICACION: GRAVAMEN: 0219 HIPOTECA ABIERTA SIN LIMITE DE CUANTIA

**PERSONAS QUE INTERVIENEN EN EL ACTO (X-Titular de derecho real de dominio, I-Titular de dominio incompleto)****DE: SOCIEDAD MULTICONSTRUCCIONES J.P S.A.S****NIT# 8605231225****A: BANCO DAVIVIENDA S.A.****NIT# 8600343137****ANOTACION: Nro 002** Fecha: 14-11-2017 Radicación: 2017-350-6-20696

Doc: ESCRITURA 2148 DEL 14-11-2017 NOTARIA SEGUNDA DE IBAGUE

VALOR ACTO: \$0



**OFICINA DE REGISTRO DE INSTRUMENTOS PUBLICOS DE IBAGUE**  
**CERTIFICADO DE TRADICION**  
**MATRICULA INMOBILIARIA**

**Certificado generado con el Pin No: 2503079464110036851**

**Nro Matrícula: 350-244046**

Pagina 2 TURNO: 2025-350-1-32514

Impreso el 7 de Marzo de 2025 a las 07:08:46 AM

**"ESTE CERTIFICADO REFLEJA LA SITUACION JURIDICA DEL INMUEBLE  
HASTA LA FECHA Y HORA DE SU EXPEDICION"**

No tiene validez sin la firma del registrador en la ultima página

ESPECIFICACION: LIMITACION AL DOMINIO: 0317 CONSTITUCION REGLAMENTO DE PROPIEDAD HORIZONTAL

**PERSONAS QUE INTERVIENEN EN EL ACTO (X-Titular de derecho real de dominio,I-Titular de dominio incompleto)**

**A: SOCIEDAD MULTICONSTRUCCIONES J.P S.A.S**

**NIT# 8605231225 X**

**ANOTACION: Nro 003** Fecha: 20-02-2019 Radicación: 2019-350-6-3431

Doc: ESCRITURA 3193 DEL 03-11-2018 NOTARIA SEGUNDA DE IBAGUE

VALOR ACTO: \$9,000,000

Se cancela anotación No: 1

ESPECIFICACION: CANCELACION: 0843 CANCELACION POR VOLUNTAD DE LAS PARTES LIBERACIÓN PARCIAL DE HIPOTECA PARA ESTE BIEN  
SEGÚN ESCRITURA 1730 13 09 2016 NOTARÍA 2 DE IBAGUÉ

**PERSONAS QUE INTERVIENEN EN EL ACTO (X-Titular de derecho real de dominio,I-Titular de dominio incompleto)**

**DE: BANCO DAVIVIENDA S.A.**

**NIT# 8600343137**

**A: SOCIEDAD MULTICONSTRUCCIONES J.P S.A.S**

**NIT# 8605231225**

**ANOTACION: Nro 004** Fecha: 20-02-2019 Radicación: 2019-350-6-3431

Doc: ESCRITURA 3193 DEL 03-11-2018 NOTARIA SEGUNDA DE IBAGUE

VALOR ACTO: \$3,675,000

ESPECIFICACION: MODO DE ADQUISICION: 0125 COMPRAVENTA

**PERSONAS QUE INTERVIENEN EN EL ACTO (X-Titular de derecho real de dominio,I-Titular de dominio incompleto)**

**DE: SOCIEDAD MULTICONSTRUCCIONES J.P S.A.S**

**NIT# 8605231225**

**A: MONCALEANO OSPINA ARIEL RICARDO**

**CC# 1032387826 X**

**ANOTACION: Nro 005** Fecha: 01-07-2020 Radicación: 2020-350-6-6747

Doc: ESCRITURA 769 DEL 25-06-2020 NOTARIA SEGUNDA DE IBAGUE

VALOR ACTO: \$0

ESPECIFICACION: LIMITACION AL DOMINIO: 0331 REFORMA REGLAMENTO DE PROPIEDAD HORIZONTAL EN EL SENTIDO DE DESAFECTAR PARTE  
DEL ÁREA PRIVADA DE LOS PARQUEADEROS 41 Y 48

**PERSONAS QUE INTERVIENEN EN EL ACTO (X-Titular de derecho real de dominio,I-Titular de dominio incompleto)**

**A: SOCIEDAD MULTICONSTRUCCIONES J.P S.A.S**

**NIT# 8605231225**

**ANOTACION: Nro 006** Fecha: 01-07-2020 Radicación: 2020-350-6-6747

Doc: ESCRITURA 769 DEL 25-06-2020 NOTARIA SEGUNDA DE IBAGUE

VALOR ACTO: \$0

ESPECIFICACION: OTRO: 0904 ACTUALIZACION DE NOMENCLATURA SEGÚN OFICIO 020702 DEL 03 06 2020 DE LA SECRETARÍA DE PLANEACIÓN  
MUNICIPAL DE IBAGUÉ DIRECCIÓN DE LA ETAPA 2

**PERSONAS QUE INTERVIENEN EN EL ACTO (X-Titular de derecho real de dominio,I-Titular de dominio incompleto)**

**A: SOCIEDAD MULTICONSTRUCCIONES J.P S.A.S**

**NIT# 8605231225**

**ANOTACION: Nro 007** Fecha: 01-07-2020 Radicación: 2020-350-6-6747

Doc: ESCRITURA 769 DEL 25-06-2020 NOTARIA SEGUNDA DE IBAGUE

VALOR ACTO: \$0

ESPECIFICACION: LIMITACION AL DOMINIO: 0347 ADICION REGIMEN DE PROPIEDAD HORIZONTAL TORREÓN BUENA VISTA ALTOS DE LA POLA



## OFICINA DE REGISTRO DE INSTRUMENTOS PUBLICOS DE IBAGUE

### CERTIFICADO DE TRADICION

### MATRICULA INMOBILIARIA

**Certificado generado con el Pin No: 2503079464110036851**

**Nro Matrícula: 350-244046**

Pagina 3 TURNO: 2025-350-1-32514

Impreso el 7 de Marzo de 2025 a las 07:08:46 AM

**"ESTE CERTIFICADO REFLEJA LA SITUACION JURIDICA DEL INMUEBLE  
HASTA LA FECHA Y HORA DE SU EXPEDICION"**

No tiene validez sin la firma del registrador en la ultima página

ETAPA 2

**PERSONAS QUE INTERVIENEN EN EL ACTO (X-Titular de derecho real de dominio,I-Titular de dominio incompleto)**

**A: SOCIEDAD MULTICONSTRUCCIONES J.P S.A.S**

**NIT# 8605231225 X**

**ANOTACION: Nro 008** Fecha: 04-03-2024 Radicación: 2024-350-6-4393

Doc: ESCRITURA 338 DEL 29-02-2024 NOTARIA SEGUNDA DE IBAGUE

VALOR ACTO: \$3,700,000

ESPECIFICACION: MODO DE ADQUISICION: 0125 COMPRAVENTA MODALIDAD: (NOVIS)

**PERSONAS QUE INTERVIENEN EN EL ACTO (X-Titular de derecho real de dominio,I-Titular de dominio incompleto)**

DE: MONCALEANO OSPINA ARIEL RICARDO

CC# 1032387826

**A: OSPINA MACHADO YAMILE**

**CC# 38240866 X**

**NRO TOTAL DE ANOTACIONES: \*8\***

**SALVEDADES: (Información Anterior o Corregida)**

Anotación Nro: 0

Nro corrección: 2

Radicación: ICARE-2022

Fecha: 13-07-2022

SE ACTUALIZA INCLUYE FICHA CATASTRAL Y O NUPRE, CON EL SUMINISTRADO POR EL GC DE IBAGUE, RES. RES. 1220 01011 DE 12 MAYO DE 2022 PROFERIDA POR ESA ENTIDAD, RES. NO. 09089 DE 29 10 2020 EXPEDIDA POR LA S.N.R.

Anotación Nro: 0

Nro corrección: 1

Radicación: 2017-350-3-2220

Fecha: 07-12-2017

SE CORRIGE EN DIRECCION Y CABIDA Y LINDEROS DE CADA UNIDAD CONFORME AL TENOR LITERAL DE LA ESCRITURA 2148 DEL 14 11 2017 NOTARIA SEGUNDA DE IBAGUE . VALE,ART.59 LEY 1579 DEL 2012.

\*\*\*

\*\*\*

\*\*\*

\*\*\*

\*\*\*

\*\*\*

\*\*\*

\*\*\*

\*\*\*

\*\*\*

\*\*\*

\*\*\*

\*\*\*

\*\*\*

\*\*\*

\*\*\*

\*\*\*

\*\*\*

\*\*\*

\*\*\*

\*\*\*

\*\*\*

\*\*\*



OFICINA DE REGISTRO DE INSTRUMENTOS PUBLICOS DE IBAGUE

CERTIFICADO DE TRADICION

MATRICULA INMOBILIARIA

Certificado generado con el Pin No: 2503079464110036851

Nro Matrícula: 350-244046

Pagina 4 TURNO: 2025-350-1-32514

Impreso el 7 de Marzo de 2025 a las 07:08:46 AM

**"ESTE CERTIFICADO REFLEJA LA SITUACION JURIDICA DEL INMUEBLE  
HASTA LA FECHA Y HORA DE SU EXPEDICION"**

No tiene validez sin la firma del registrador en la ultima página

=====

**FIN DE ESTE DOCUMENTO**

El interesado debe comunicar al registrador cualquier falla o error en el registro de los documentos

USUARIO: Realtech

**TURNO: 2025-350-1-32514**

**FECHA: 07-03-2025**

EXPEDIDO EN: BOGOTA

**BERTHA FANNY HURTADO ARANGO**  
REGISTRADOR PRINCIPAL



**SUPERINTENDENCIA  
DE NOTARIADO  
& REGISTRO**  
La guarda de la fe pública



Inicio () / PQR

Leidy Yisely Barco Ramírez | ESPAÑOL

## TU PAGO FUE EXITOSO

Estado de tu transacción: Aprobada

### ESTA ES LA INFORMACIÓN DE TU PAGO:

Razón social ó recaudador: LOS ROSALES CONSTRUCTORA INMOBILIARIA SAS

Concepto: Avalúo

Nombre del pagador: Leidy Yisely Barco Ramírez

Identificación: 1110549970 (tel:1110549970)

Valor cancelado: 302,000.00

Medio de pago: PSE VIP

Banco: BANCO BBVA COLOMBIA S.A.

Transacción CUS: 1334420563 (tel:1334420563)

---

Cód. del pedido: 970

Id pago: 2912

Ticket: 1822300970 (tel:1822300970)

Fecha de pago: 13/03/2025 04:47:03.0

Imprimir

GERENCIA@LOSROSALES.COM LOS ROSALES CONSTRUCTORA INMOBILIARIA SAS

Diseño, desarrollo y soporte Zona Virtual S.A. Copyright © (<http://www.zonavirtual.com>)