



QR validez del avalúo



AVALÚOS - CONSTRUCTORA - INTERVENTORÍA
Informe de Valuación de un Inmueble de uso Vivienda Urbano

Fecha del avalúo		Fecha de visita	05/03/2025
Dirigido a	Caja Promotora de Vivienda Militar y de Policía		
Dirección	CARRERA 45 26-162 CONJUNTO PUERTA MADERA P.H. APARTAMENTO 1213 SITUADO PISO 12. EDIFICIO 2		
Barrio	BELVEDERE		
Ciudad	Bello		
Departamento	Antioquia		
Propietario	LIZ JANETH ARBOLEDA OSPINA/ JULIAN DAVID BUSTAMANTE GRISALEZ		

Oficina: Cl 151 #18A-34 OF. 505 Bogotá; PBX: 6019159007 Ext. 101
Página web: <https://losrosales.com/> Email: avaluos@losrosales.com
Bogotá D.C.-COLOMBIA



AVALÚOS - CONSTRUCTORA - INTERVENTORÍA

Bogotá D.C.,

Señor(es):

Caja Promotora de Vivienda Militar y de Policía

Avalúo solicitado por: GUILLERMO ANTONIO MACIAS CASTILLA

Ciudad

Apreciado(s) Señor(es)

Atendiendo su amable solicitud, adjunto a la presente le estamos enviando el informe de Valuación correspondiente al Valor de Mercado del bien inmueble de propiedad de **LIZ JANETH ARBOLEDA OSPINA/ JULIAN DAVID BUSTAMANTE GRISALEZ** ubicado en la CARRERA 45 26-162 CONJUNTO PUERTA MADERA P.H. APARTAMENTO 1213 SITUADO PISO 12. EDIFICIO 2 BELVEDERE, de la ciudad de Bello.

Para la determinación del valor comercial del inmueble objeto de avalúo, de acuerdo con lo establecido en el Decreto 1420 del 24 de julio de 1998 y su correspondiente resolución reglamentaria Resolución 620 del 23 de septiembre de 2008 expedida por el Instituto Geográfico Agustín Codazzi, por la cual se establecen los procedimientos para los avalúos ordenados dentro del marco de la Ley 388 de 1997.

Según los criterios analizados, nuestro Avalúo arrojó un valor de \$283,252,440 pesos m/cte (Doscientos ochenta y tres millones doscientos cincuenta y dos mil cuatrocientos cuarenta).

Atentamente,


Los Rosales Constructora Inmobiliaria S.A.S.

CESAR ALFONSO JIMENEZ QUINTERO

Oficina: Cl 151 #18A-34 OF. 505 Bogotá; PBX: 6019159007 Ext. 101
Página web: <https://losrosales.com/> Email: avaluos@losrosales.com
Bogotá D.C.-COLOMBIA

VALOR COMERCIAL						
Tipo de Área	Descripción	Área	Unidad	Valor unitario	%	Valor total
Area Privada	Apartamento 1213	53.38	M2	\$4,838,000.00	91.17%	\$258,252,440.00
Area Privada	Parqueadero descubierto 104	11.5	M2	\$2,173,913.00	8.83%	\$24,999,999.50
TOTALES					100%	\$283,252,440
Valor en letras Doscientos ochenta y tres millones doscientos cincuenta y dos mil cuatrocientos cuarenta Pesos Colombianos						

Perito actuante



DIANA PATRICIA VASQUEZ MORENO
RAANro: AVAL-21429294 C.C: 21429294
Firmado electrónicamente en AvalSign.
Fecha: 2025-03-06 13:00:00

VALORES/TIPO DE AREA.			INFORMACIÓN UVR	
	Terreno	Construcción	Valor UVR	1
Integral	0	0	Valor del avalúo en UVR	283,252,439.50
Proporcional	0	283,252,440	Valor asegurable	283,252,440
% valor proporcional		100	Tiempo esperado comercialización	12
Calificación garantía				
Observación calificación				
Observación				

Código	LRCAJA-1035226984	Propósito	Modelo 8-14	Tipo avalúo	valor comercial
Datos del dirigido a:					
Dirigido A	Caja Promotora de Vivienda Militar y de Policía				
Tipo identificación	NIT.	Documento	NIT 860021967-7	Email	
Datos del solicitante:					
Solicitante	GUILLERMO ANTONIO MACIAS CASTILLA				
Tipo identificación	C.C.	Documento	1035226984	Teléfono	3206789135
Email	guillermo.macias6953@correo.policia.gov.co				
Datos del propietario:					
Propietario	LIZ JANETH ARBOLEDA OSPINA/ JULIAN DAVID BUSTAMANTE GRISALEZ				
Tipo identificación	C.C.	Documento	44007806/98711286	Ocupante	Desocupado
Datos del inmueble objeto de avalúo:					
Dirección	CARRERA 45 26-162 CONJUNTO PUERTA MADERA P.H. APARTAMENTO 1213 SITUADO PISO 12. EDIFICIO 2				
Conjunto	CONJUNTO PUERTA MADERA P.H				
Ciudad	Bello	Departamento	Antioquia	Estrato	3
Sector	Urbano	Barrio	BELVEDERE	Ubicación	Construcción
Tipo Inmueble	Apartamento	Tipo subsidio	VIP Vivienda Interes Prioritario	Sometido a PH	Si
Observación	<p>El inmueble objeto de avalúo es un apartamento usado, en el 12 piso Apartamento 1213 , que hace parte de Conjunto Puerta Madera P.H. Unidad cerrada con ocho torre de 19 pisos ocho apartamentos por piso. Localizado en el barrio Belvedere del Municipio de Bello, en zona de alta presencia urbanística, y comercial. El sector cuenta como vía principal la Carrera 45; El apartamento tiene todos sus acabados de obra blanca, cuenta con sala comedor, cocina semi integral, zona de ropas, balcón, tres alcobas con closet, baño social, baño privado. Nota1: El inmueble cuenta con todos los servicios públicos disponibles con sus respectivos contadores disponibles.</p> <p>Inmueble ubicado en: El Barrio Belvedere Municipio de Bello</p>				

Al inmueble se llega así:

El inmueble consta de: (aquí, una breve descripción de las dependencias)

El inmueble objeto de avalúo cuenta con servicios públicos (agua, energía y gas); los contadores instalados son independientes, funcionales y exclusivos.

Inmueble ubicado en:

Al inmueble se llega así:

El inmueble consta de: (aquí, una breve descripción de las dependencias)

El inmueble objeto de avalúo cuenta con servicios públicos (agua, energía y gas); los contadores instalados son independientes, funcionales y exclusivos.

Inmueble ubicado en:

Al inmueble se llega así:

El inmueble consta de: (aquí, una breve descripción de las dependencias)

El inmueble objeto de avalúo cuenta con servicios públicos (agua, energía y gas); los contadores instalados son independientes, funcionales y exclusivos.

Inmueble ubicado en:

Al inmueble se llega así:

El inmueble consta de: (aquí, una breve descripción de las dependencias)

El inmueble objeto de avalúo cuenta con servicios públicos (agua, energía y gas); los contadores instalados son independientes, funcionales y exclusivos.

Inmueble ubicado en:

Al inmueble se llega así:

El inmueble consta de: (aquí, una breve descripción de las dependencias)

El inmueble objeto de avalúo cuenta con servicios públicos (agua, energía y gas); los contadores instalados son independientes, funcionales y exclusivos.

Inmueble ubicado en:

Al inmueble se llega así:

El inmueble consta de: (aquí, una breve descripción de las dependencias)

El inmueble objeto de avalúo cuenta con servicios públicos (agua, energía y gas); los contadores instalados son independientes, funcionales y exclusivos.

Inmueble ubicado en:

Al inmueble se llega así:

El inmueble consta de: (aquí, una breve descripción de las dependencias)

El inmueble objeto de avalúo cuenta con servicios públicos (agua, energía y gas); los contadores instalados son independientes, funcionales y exclusivos.

Inmueble ubicado en:

Al inmueble se llega así:

El inmueble consta de: (aquí, una breve descripción de las dependencias)

El inmueble objeto de avalúo cuenta con servicios públicos (agua, energía y gas); los contadores instalados son independientes, funcionales y exclusivos.

Inmueble ubicado en:

Al inmueble se llega así:

El inmueble consta de: (aquí, una breve descripción de las dependencias)

El inmueble objeto de avalúo cuenta con servicios públicos (agua, energía y gas); los contadores instalados son independientes, funcionales y exclusivos.

Inmueble ubicado en:

Al inmueble se llega así:

El inmueble consta de: (aquí, una breve descripción de las dependencias)

El inmueble objeto de avalúo cuenta con servicios públicos (agua, energía y gas); los contadores instalados son independientes, funcionales y exclusivos.

Uso actual	Vivienda	Piso inmueble	Piso 12																																
Clase inmueble	Multifamiliar	Otro		Método evaluación	MERCADO																														
Justificación de Metodología	Para la determinación del valor comercial del inmueble objeto de avalúo, de acuerdo con lo establecido en el Decreto 1420 del 24 de julio de 1998 y su correspondiente resolución reglamentaria Resolución 620 del 23 de septiembre de 2008 expedida por el Instituto Geográfico Agustín Codazzi, por la cual se establecen los procedimientos para los avalúos ordenados dentro del marco de la Ley 388 de 1997 ; se utiliza el siguiente (s) método(s): MÉTODO DE COMPARACIÓN O DE MERCADO: Es la técnica valuatoria que busca establecer el valor comercial del bien, a partir del estudio de las ofertas o transacciones recientes, de bienes semejantes y comparables al del objeto de avalúo. Tales ofertas o transacciones deberán ser clasificadas, analizadas e interpretadas para llegar a la estimación del valor comercial.																																		
<table><tr><th>ÁREAS JURÍDICAS</th><th>UND</th><th>VALOR</th><th>ÁREAS CATASTRAL</th><th>UND</th><th>VALOR</th></tr><tr><td>AREA CONSTRUIDA</td><td>M2</td><td>58.02</td><td>AREA</td><td>M2</td><td>0</td></tr><tr><td>AREA PRIVADA</td><td>M2</td><td>53.38</td><td>AVALUO CATASTRAL 2025</td><td>PESOS</td><td>100483000</td></tr><tr><td>AREA LIBRE PRIVADA</td><td>M2</td><td>0</td><td></td><td></td><td></td></tr><tr><td>AREA LIBRE COMUN</td><td>M2</td><td>0</td><td></td><td></td><td></td></tr></table>						ÁREAS JURÍDICAS	UND	VALOR	ÁREAS CATASTRAL	UND	VALOR	AREA CONSTRUIDA	M2	58.02	AREA	M2	0	AREA PRIVADA	M2	53.38	AVALUO CATASTRAL 2025	PESOS	100483000	AREA LIBRE PRIVADA	M2	0				AREA LIBRE COMUN	M2	0			
ÁREAS JURÍDICAS	UND	VALOR	ÁREAS CATASTRAL	UND	VALOR																														
AREA CONSTRUIDA	M2	58.02	AREA	M2	0																														
AREA PRIVADA	M2	53.38	AVALUO CATASTRAL 2025	PESOS	100483000																														
AREA LIBRE PRIVADA	M2	0																																	
AREA LIBRE COMUN	M2	0																																	
<table><tr><th>ÁREAS MEDIDAS EN VISITA</th><th>UND</th><th>VALOR</th><th>ÁREAS VALORADAS</th><th>UND</th><th>VALOR</th></tr><tr><td>AREA PRIVADA MEDIDA</td><td>M2</td><td>53.38</td><td>AREA PRIVADA VALORADA</td><td>M2</td><td>53.38</td></tr><tr><td>AREA LIBRE MEDIDA</td><td>M2</td><td>0</td><td>AREA LIBRE PRIVADA</td><td>M2</td><td>0</td></tr></table>						ÁREAS MEDIDAS EN VISITA	UND	VALOR	ÁREAS VALORADAS	UND	VALOR	AREA PRIVADA MEDIDA	M2	53.38	AREA PRIVADA VALORADA	M2	53.38	AREA LIBRE MEDIDA	M2	0	AREA LIBRE PRIVADA	M2	0												
ÁREAS MEDIDAS EN VISITA	UND	VALOR	ÁREAS VALORADAS	UND	VALOR																														
AREA PRIVADA MEDIDA	M2	53.38	AREA PRIVADA VALORADA	M2	53.38																														
AREA LIBRE MEDIDA	M2	0	AREA LIBRE PRIVADA	M2	0																														
Perspectivas de valoración	De acuerdo a las condiciones del sector y a la dinámica de mercado del mismo, se consideran perspectivas de valoración medias																																		
Actualidad edificadora	No se observó actividad edificadora en su entorno inmediato.																																		
Comportamiento Oferta y Demanda	Del análisis del segmento del mercado relativo a los inmuebles comparables con el que se valora se deduce que la oferta en la zona es media, y se considera que la demanda es media.																																		
Reglamentación urbanística:	Inmueble sometido a régimen de propiedad horizontal; Ley 675 de agosto 3 de 2001, certificado de tradición adjunto. Ordenamiento territorial vigente a la fecha del informe: ACUERDO 033 DE 2009 SEPTIEMBRE 03 BELLO																																		

ESCRITURAS				
Nro. escritura	Tipo	Fecha	Notaria	Ciudad
3072	EscrituraDePropiedad	18/03/2013	Quince	Medellín
MATRÍCULAS				
Nro. Matrícula	Fecha	Coeficiente	Cédula catastral	Detalle
01N-5352889	07/02/2025	0		Apartamento
Observación	La presente tasación no constituye un estudio de títulos, ni se asume responsabilidad por vicios ocultos u otras características del inmueble.			

INFORMACIÓN GARAJES									
Número	Tipo	Matrícula	Area(mts 2)	Unidad	Capacidad	Forma	Cubierto	Servidumbre	Total Garajes
1	Privado	01N-5352775	11.5	Mt2	Sencillo	Paralelo	No		
Observación	Cuenta con parqueadero descubierto para vehiculo, dentro de la unidad residencial								

SERVICIOS PÚBLICOS			AMOBAMIENTo URBANO		
	Sector	Inmueble		Sector	
Energía	SI	SI	Alumbrado	SI	
Acueducto	SI	SI	Arborizacion	SI	
Alcantarillado	SI	SI	Alamedas	NO	
Gas	SI	SI	Ciclo rutas	NO	
CARACTERISTICAS					
Uso	Residencial	Área de	Residencial.	Demanda /	Fuerte

predominante		actividad		Interés	
Estrato	3	Barrio legal	Si	Topografia	Inclinada
Transporte	Bueno	Condiciones de salubridad	Bueno		
EQUIPAMIENTO			VIAS, ANDENES Y SARDINELES		
	Nivel	Nivel Distancia		Sector	Conservación
Zonas recreativas	Bueno	100-200	Andenes	SI	Bueno
Áreas verdes	Bueno	100-200	Sardineles	SI	Bueno
Estacionamiento	Bueno	100-200	Vías pavimentadas	SI	Bueno
Asistencial	Bueno	400-500	Tipo de vía	Pavimentadas	
Escolar	Bueno	400-500			
Comercial	Bueno	300-400			
IMPACTO AMBIENTAL					
Aire	NO	Basura	NO	Inseguridad	NO
Ruido	NO	Aguas	NO	Otro	NO
Observación:	EL sector de Belverede donde se encuentra ubicado el inmueble cuenta con todos sus servicios públicos, zonas recreativas, iglesia, colegio, centro de salud, comercio buen transporte público. No presenta problemas de orden público. IMPACTO AMBIENTAL NEGATIVOS, no se observan afectaciones ambientales, de orden público o de seguridad negativas, más que las normales del municipio.				
Escritura de Propiedad Horizontal	13277		Fecha escritura	08/11/2012	
Notaria escritura	Quince		Ciudad escritura	Medellán	
Valor administración	205000	Total unidades	152	Terraza comunal	Si
Ubicación	Apartamento Exterior	# Pisos edificio	19	Porteria	Si

Horario vigilancia	24 horas	Tanque	No	Cancha	Si
Zonas verdes	Si	Shut	Si	Citófono	Si
Aire acondicionado	No	Teatrino	No	Sauna	Si
Club	No	Bomba eyectora	No	Gimnasio	Si
Bicicletero	No	Garaje visitante	Si	Golfito	No
Calefacción	Si	Planta eléctrica	No	Jardín infantil	No
Piscinas	Si	Ascensores	Si	#Ascensores	2
#Sotanos	0				
Observación	Escritura: 13277 , Fecha escritura: 08/11/2012, Notaría escritura: Quince, Ciudad escritura: Medellín, Administración: 205000, Total unidades: 152, Ubicación: Apartamento Exterior , Nro. Pisos: 19, Portería: Si, Horario vigilancia: 24 horas, Cancha: Si, Zonas verdes: Si, Shut: Si, Citófono: Si, Sauna: Si, Gimnasio: Si, Garaje visitante: Si, Calefacción: Si, Terraza comunal: Si, Piscina: Si, Nro. Sótanos: 0, Ascensores: Si, Nro. Ascensores: 2				

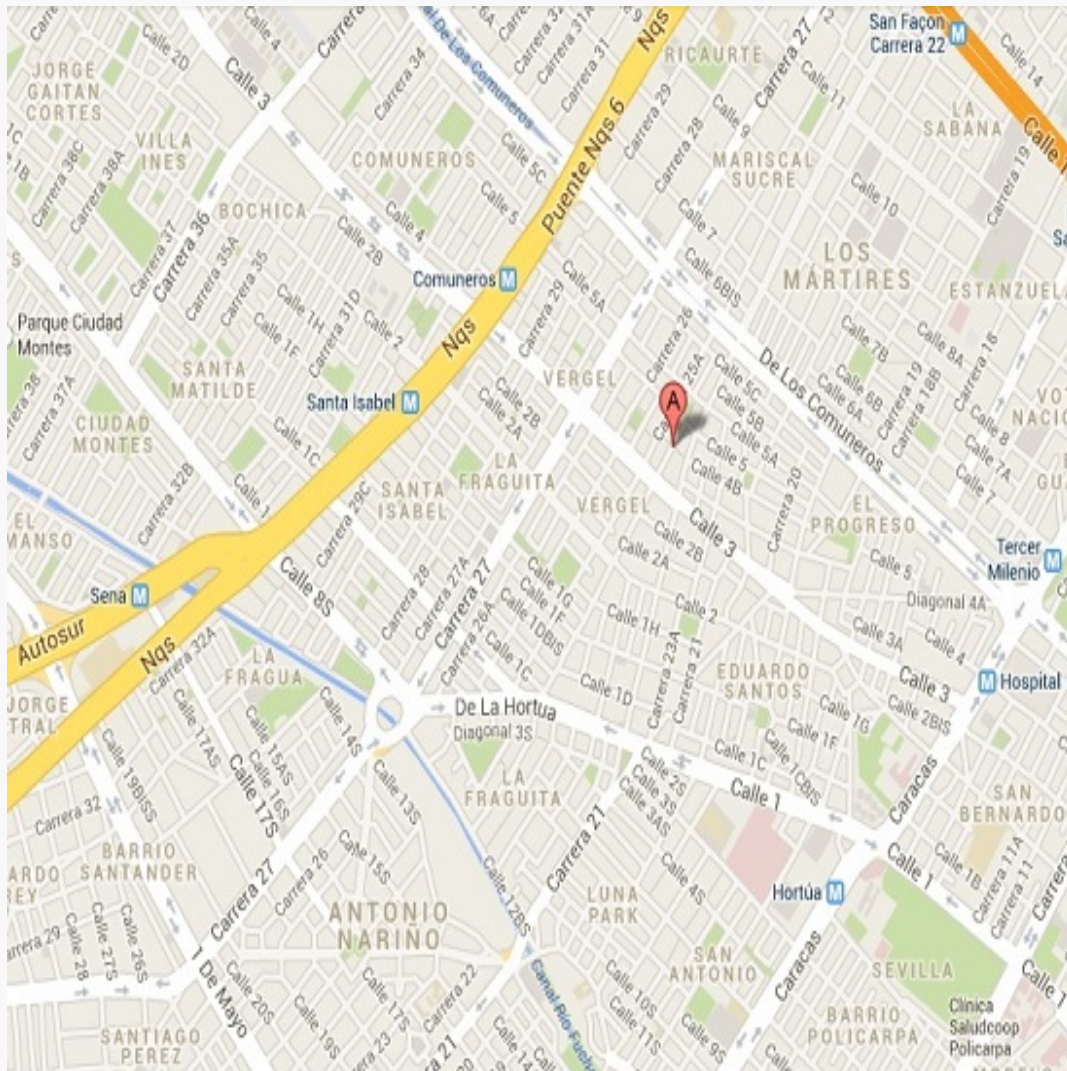
Estado de la conservación	Bueno	Estructura	Mixto	Estructura reforzada	SI
Material construcción	concreto reforzado	Tipo estructura	sistema dual o combinado		
Daños por Sismos	NO	Ajustes sismos resistentes	SI	Cubierta	Losa de concreto
Fachada	paÑete y pintura	Ancho fachada	Mayor 9 metros	Irregularidad planta	No
Irregularidad altura	No	Tipologia vivienda	Edificio en Altura - Piso en bloque aislado	Otro tipologia vivienda	N/A
Año construcción	2013	Edad Inmueble	12 aÑ±os	Vida útil	100 aÑ±os
Estado construcción	Usada	%Avance	100		
Licencia construcción	No suministrada				
Observación	Estructura en aparente buen estado de conservación en el momento de la visita, no se observa grietas o fallas a simple vista. La presente tasación no constituye un dictamen estructural, de cimentación o de cualquier otra rama de la ingeniería civil o la arquitectura, por lo tanto, no puede ser utilizado para fines relacionados con esas ramas; ni se asume responsabilidad por vicios ocultos u otras características del inmueble.				

INFORMACIÓN DEPENDENCIAS					
Sala	1	Comedor	1	Cocina	Integral
Baños Sociales	1	Patio interior	0	Habitaciones	3
Closet	3	Baños privados	1	Estar	0
Bodega	0	Estudio	0	Cuarto servicio	0

Baños servicio	0	Zona ropas	1	Local	0
Balcón	1	Jardin	No	Zona verde	No
Oficina	0	Ventilación	Bueno	Iluminación	Bueno
Observación	Apartamento. Consta de: sala: 1, Comedor: 1, Cocina: Integral, Baño social: 1, Habitaciones: 3, Closet: 3, Baño privado: 1, Zona ropas: 1, Balcón: 1, Ventilación: Bueno, Iluminación: Bueno				

	Sala	Comedor	Cocina	Baño	Piso	Techo	Muro	Carpintería
Calidad	Normal	Normal	Normal	Normal	Normal	Normal	Normal	Normal
Estado	Bueno.	Bueno.	Bueno.	Bueno.	Bueno.	Bueno.	Bueno.	Bueno.
Observación	Los acabados del apartamentos son normales pisos en cerámica, muros con revoque y pintura, cocina con cajonera superior e inferior, baños enchapados y cabinado, En aparente estado de conservación.							

Dirección: CARRERA 45 26-162 CONJUNTO PUERTA MADERA P.H. APARTAMENTO 1213 SITUADO PISO 12. EDIFICIO 2 | BELVEDERE | Bello | Antioquia



LATITUD

MAGNA SIRGAS: 6.317042055151477

GEOGRAFICAS : 6° 19' 1.3506''

LONGITUD

MAGNA SIRGAS: -75.5534291267395

GEOGRAFICAS : 75° 33' 12.3438''

#	DIRECCION	# PISO	VALOR VENTA	NEG	VALOR DEPURADO	# GARAJE	VALOR UNIDAD GARAJE	# DEPOSITO Y OTROS	VALOR DEPOSITO Y OTROS	VALOR M2	TELEFONO
1	CARRERA 45 26-162 CONJUNTO PUERTA MADERA	13	\$310,000,000	0.95	\$294,500,000	1	\$25,000,000	0	\$	\$5,048,707.38	318 6295173
2	CARRERA 45 26-162 CONJUNTO PUERTA MADERA	8	\$295,000,000	0.95	\$280,250,000	1	\$25,000,000	0	\$	\$4,781,753.47	318 6295173
3	CARRERA 45 26-162 CONJUNTO PUERTA MADERA	10	\$265,000,000	0.95	\$251,750,000	0	\$	0	\$	\$4,716,185.84	3104510345
4	CARRERA 45 26-162 CONJUNTO PUERTA MADERA	18	\$270,000,000	0.95	\$256,500,000	0	\$	0	\$	\$4,805,170.48	3216340532
Del inmueble		Piso 12		.	.	1		0			

#	EDAD	AREA CONSTRUIDA	AREA PRIVADA	FACTOR ACABADOS	FACTOR EDAD	FACTOR PISO	FACTOR TAMANO	FACTOR UBICACION	FACTOR HOMOLOGACION	RESULTADOS
1	8	58.02	53.38	1.0	1.0	1.0	1.0	1.0	1	\$5,048,707.38
2	12	58.02	53.38	1.0	1.0	1.0	1.0	1.0	1	\$4,781,753.47
3	12	58.02	53.38	1.0	1.0	1.0	1.0	1.0	1	\$4,716,185.84
4	12	58.02	53.38	1.0	1.0	1.0	1.0	1.0	1	\$4,805,170.48
	12 años									
									PROMEDIO	\$4,837,954.29
									DESV. STANDAR	\$145,462.17
									COEF. VARIACION	3.01%

VALOR MÁXIMO	POR Mt2	\$4,983,416.46	TOTAL	\$266,014,770.89
VALOR MÍNIMO	POR Mt2	\$4,692,492.12	TOTAL	\$250,485,229.38
VALOR TOTAL	\$258,252,440.00			

Observaciones:

Se realizó análisis de las muestras de bienes inmuebles comparables con la propiedad valuada en lo referente a superficie, edad, situación, distribución, entorno y ubicados en el mismo sector o cercano dependiendo de la oferta utilizada en el momento de la homogenización, sea utilizado un factor que se aprecia o deprecia la oferta teniendo en cuenta los factores intervinientes en la misma.

Enlaces:

- 1.-<https://casas.trovit.com.co/listing/vendo-apartamento-puerta-madera-bello-01910b9b-9180-7cb1-86c7-8dac8caebee6>
- 2.-<https://casas.trovit.com.co/listing/vendo-apartamento-puerta-madera-bello-01939ead-7d57-7efe-927c-bf323ac829b4>
- 3.-<https://www.espaciourbano.com/Ficha.asp?xId=1590484>
- 4.-<https://www.espaciourbano.com/Ficha.asp?xId=1590265>



Foto Selfie



Foto Selfie



Via frente al inmueble



Entorno



Entorno



Entorno



Contador de Energia




Contador de Agua



Contador de Agua



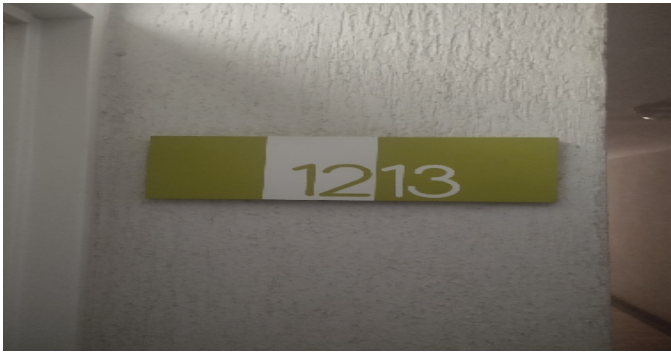
Contador de Gas



Fachada del Inmueble



Nomenclatura



Nomenclatura del Conjunto



Nomenclatura del Conjunto



Nomenclatura del Conjunto



Puerta de entrada



Puerta de entrada



Sala



Comedor



Comedor



Cocina



Cocina



Zona de Ropas



Balcón



Hab. 1 o Habitación Principal



Closet hab. Principal



Habitación 1



Baño Privado Hab 1



Baño Privado Hab 1



Habitación 2



Closet 1



Closet 2



Baño Social 1



Garaje



Ascensor-CJ



Garajes Comunes-CJ



Canchas-CJ



Piscinas-CJ



Gimnasio-CJ



VOCABULARIO: PRECIO: Es un término que se utiliza para la cuantía que se solicita, ofrece o paga por un bien o servicio. El precio de venta es un hecho histórico. **COSTO:** es el precio pagado por los bienes y servicios o la cantidad exigida para crear o producir el bien o el servicio. **MERCADO:** un mercado es el entorno en el que se comercializan bienes y servicios entre compradores y vendedores a través de un mecanismo de precios. --- **AVALÚO:** Es el estudio o proceso mediante el cual se estima y documenta el valor de un bien o bien inmueble, servicio, actividad, cosa u objeto, de acuerdo a la apreciación personal expresada por un profesional que cuenta con los conocimientos técnicos, aplique normas y procedimientos generalmente aceptados en esta especialidad. --- **VALOR COMERCIAL:** Es el precio más probable en que se podría comercializar un bien, en las circunstancias prevalecientes a la fecha del avalúo, en un plazo razonable de exposición, en una transacción llevada a cabo entre un oferente y un demandante libre de presiones, bien informados.

ABREVIACIONES: Apartamento: APTO ó AP --- TORRE: TO --- LOTE: LO --- CASA: CS o CA --- AVENIDA: AV --- CALLE: CL --- CARRERA: CRA ó KR--- Diagonal: Diag. --- Conjunto: CJ --- Edificio: ED --- Residencial: Res --- Etapa: ET --- SIN Estrato: SE---Matrícula inmobiliaria: M.I.--- Certificado de libertad y tradición: CLT---- SIN INFORMACIÓN: S/I

----- **METODOLOGÍA:** Para la determinación del valor comercial del inmueble objeto de avalúo, de acuerdo con lo establecido en el **Decreto 1420 del 24 de julio de 1998** y su correspondiente resolución reglamentaria **Resolución 620 del 23 de septiembre de 2008** expedida por el Instituto Geográfico Agustín Codazzi, por la cual se establecen los procedimientos para los avalúos ordenados dentro del marco de la **Ley 388 de 1997:**

1. Método de comparación o de mercado: Es la técnica valuatoria que busca establecer el valor comercial del bien, a partir del estudio de las ofertas o transacciones recientes, de bienes semejantes y comparables al del objeto de avalúo. Tales ofertas o transacciones deberán ser clasificadas, analizadas e interpretadas para llegar a la estimación del valor comercial.

2. Método de capitalización de rentas o ingresos: Es la técnica valuatoria que busca establecer el valor comercial de un bien, a partir de las rentas o ingresos que se puedan obtener del mismo bien, o inmuebles semejantes y comparables por sus características físicas, de uso y ubicación, trayendo a valor presente la suma de los probables ingresos o rentas generadas en la vida remanente del bien objeto de avalúo, con una tasa de capitalización o interés.

3. Método de costo de reposición: Es el que busca establecer el valor comercial del bien objeto de avalúo a partir de estimar el costo total de la construcción a precios de hoy, un bien semejante al del objeto de avalúo, y restarle la depreciación acumulada. Para la depreciación de las construcciones se deben emplear modelos continuos y no los discontinuos o en escalera. Deberá adoptarse un sistema que tenga en cuenta la edad y el estado de conservación, tal como lo establece Fitto y Corvini.

4-) Método o técnica Residual: Es el que busca establecer el valor comercial del bien, normalmente para el terreno, a partir de estimar el monto total de las ventas de un proyecto de construcción, acorde con la reglamentación urbanística vigente y de conformidad con el mercado del bien final vendible, en el terreno objeto de avalúo. Este método (técnica) debe desarrollarse bajo el principio de mayor y mejor uso.

El valuador confirma que: el informe de valuación es confidencial para las partes, hacia quien está dirigido o sus asesores profesionales, para el propósito específico del encargo; no se acepta ninguna responsabilidad ante ninguna tercera parte, y el valuador no acepta ninguna responsabilidad por la utilización inadecuada del informe. Se prohíbe la publicación del informe en todo o en parte, o cualquier referencia al mismo, o a las cifras de valuación contenidas en él, o los nombres y afiliación profesional de los valuadores, sin el consentimiento escrito del Valuador. ---- **El profesional que firma** declara que no tiene hoy, ni espera tener en el futuro, interés en la propiedad valorada; ni participación en los usos que se hagan del avalúo, ni con las personas que participen en la operación. Ha inspeccionado el inmueble personalmente y/o su equipo de trabajo con RAA vigente, y la información es la observada; los inconvenientes y limitaciones que pueda tener el bien y su

vecindario, están mencionados. Además, se mantendrá un nivel de confidencialidad, acorde a las exigencias de **Los Rosales Constructora Inmobiliaria S.A.S.** ---No es responsabilidad del valuador, el uso de este informe, para un fin distinto al que fue solicitado. --- **La valuación se llevó a cabo conforme a un código de ética** y normas de conducta. El Valuador ha cumplido los requisitos de formación de su profesión. Se adjunta el registro RAA de evaluador en el presente informe. Las descripciones de hechos presentadas en el informe son correctas hasta donde el Valuador alcanza a conocer. Los análisis y resultados solamente se ven restringidos por las hipótesis y condiciones restrictivas que se describen en el informe.

La compañía valuadora así como el valuador no serán responsables de la veracidad de la información urbanística que afecte o haya afectado el inmueble objeto del predio en el momento de la realización del avalúo. El evaluador deberá dejar consignadas las inconsistencias que observe. --- **La compañía valuadora** así como el valuador no serán responsables de la veracidad de la información y ubicación del bien, informada por el solicitante; los antecedentes de propiedad asentados en el presente Avalúo es la contenida en la documentación oficial proporcionada por el solicitante del propio Avalúo y/o propietario del bien a valorar y/o entidad pública o privada solicitante del avalúo, la cual asumimos como correcta y se recibe de buena fe. Entre ella, podemos mencionar la escritura de propiedad o propiedad horizontal, certificado de libertad y tradición, entre otros. --- **El presente Avalúo es de USO exclusivo del(os) solicitante(s)** para el destino o propósito expresado en el mismo, por lo que no podrá ser utilizado para fines distintos. --- **La presente tasación no constituye un dictamen estructural, de cimentación, de hidrología, de suelos, de sismología,** o de cualquier otra rama de la ingeniería civil o la arquitectura, por lo tanto, no puede ser utilizado para fines relacionados con esas ramas ni se asume responsabilidad por vicios ocultos u otras características del inmueble que no puedan ser apreciadas en una visita normal de inspección física para efectos de tasación. Incluso cuando se aprecien algunas características que puedan constituir anomalías con respecto al estado de conservación normal -**según la vida útil consumida** de un inmueble o a su estructura, el valuador no asume mayor responsabilidad que así indicarlo cuando son detectadas, ya que aunque se presenten estados de conservación malos o ruinosos, es obligación del perito realizar la tasación según los criterios y normas vigentes y aplicables según el propósito del mismo. -- **No se han tenido** en cuenta en la elaboración del presente informe, posibles contingencias o afectaciones de orden jurídico, tales como: Titulación, Modos de Adquisición de Dominio, limitaciones de dominio, Contratos de Tenencia, Demandas Pendientes y en general cualquier asunto de carácter legal. El valor asignado se entiende como valor presente del inmueble tal y como se encontraba al momento de efectuar la visita de inspección. **Por tales motivos, el presente avalúo, no representa en ninguno de los casos un estudio de títulos.** --- Los valores comerciales asignados a los inmuebles, tienen que ver directamente con el área determinada en los documentos públicos suministrados por el interesado y/o áreas susceptibles de legalizar de acuerdo a la normatividad aplicable. --**Vigencia del avalúo: decretos 1420/1998 y 422/2000**, expedidos por el Ministerio de Hacienda y Crédito Público y ministerio de Desarrollo Económico, el presente avalúo tiene una **vigencia de un año**, contado desde la fecha expedición, siempre y cuando las condiciones físicas, intrínsecas, extrínsecas y normativas del inmueble valuado, no sufran cambios significativos, así como tampoco se presenten variaciones representativas del mercado inmobiliario comparable. Por otra parte, el **Decreto 145/2000**, "por medio del cual se establecen las condiciones de los créditos de vivienda individual a largo plazo, el avalúo practicado para tal fin, debe encontrarse dentro de los **seis (6) meses** anteriores al otorgamiento del crédito" --- **FAVORABILIDAD:** La finalidad de un proceso valuatorio, es dar valor, por tal motivo cuando se da un concepto de favorabilidad, este está sujeto al cumplimiento de las políticas exigidas por la entidad a la que se le está dirigiendo el avalúo, la cual establece los requisitos para dar un concepto, de acuerdo a los requerimientos internos de dicha entidad. La favorabilidad es un concepto independiente al valor del avalúo, el cual no se afecta por dicho concepto. NO es responsabilidad del perito y/o de Los Rosales dicho concepto, el cual se aporta de buena fe, es responsabilidad de a quien se dirige el avalúo verificar de acuerdo a sus políticas.

FINAL DEL INFORME AVALÚO LRCAJA-1035226984



PIN de Validación: b4290aed



Autorreguladora de Avaluadores ARAV (antes ANAV)
NIT: 900870027-5

Entidad Reconocida de Autorregulación mediante la Resolución 26408 del 19 de Abril de 2018 de la Superintendencia de Industria y Comercio

El señor(a) DIANA PATRICIA VASQUEZ MORENO, identificado(a) con la Cédula de ciudadanía No. 21429294, se encuentra inscrito(a) en el Registro Abierto de Avaluadores, desde el 25 de Julio de 2019 y se le ha asignado el número de avaluador AVAL-21429294.

Al momento de expedición de este certificado el registro del señor(a) DIANA PATRICIA VASQUEZ MORENO se encuentra actualizado y cuenta inscrito en las siguientes categorías y alcances:

Categoría 1 Inmuebles Urbanos

Alcance

- Casas, apartamentos, edificios, oficinas, locales comerciales, terrenos y bodegas situados total o parcialmente en áreas urbanas, lotes no clasificados en la estructura ecológica principal, lotes en suelo de expansión con plan parcial adoptado.

Fecha de inscripción
25 Jul 2019

Regimen
Régimen Académico

Categoría 2 Inmuebles Rurales

Alcance

- Terrenos rurales con o sin construcciones, como viviendas, edificios, establos, galpones, cercas, sistemas de riego, drenaje, vías, adecuación de suelos, pozos, cultivos, plantaciones, lotes en suelo de expansión sin plan parcial adoptado, lotes para el aprovechamiento agropecuario y demás infraestructura de explotación situados totalmente en áreas rurales.

Fecha de inscripción
25 Jul 2019

Regimen
Régimen Académico

Los datos de contacto del Avaluador son:

Ciudad: BELLO, ANTIOQUIA

Página 1 de 2



PIN de Validación: b4290aed



Dirección: CARRERA 58 AA NO 31 - 19

Teléfono: 3122740653

Correo Electrónico: dianaportalavaluos2018@gmail.com

Que revisados los archivos de antecedentes de procesos disciplinarios de la ERA Autorreguladora de Avaluadores ARAV (antes ANAV); no aparece sanción disciplinaria alguna contra el(la) señor(a) DIANA PATRICIA VASQUEZ MORENO, identificado(a) con Cédula de ciudadanía No. 21429294

El(la) señor(a) DIANA PATRICIA VASQUEZ MORENO se encuentra al día con el pago sus derechos de registro, así como con la cuota de autorregulación con Autorreguladora de Avaluadores ARAV (antes ANAV).

Con el fin de que el destinatario pueda verificar este certificado, se adjuntó el siguiente código de QR, y puede escanearlo con un dispositivo móvil u otro dispositivo lector con acceso a internet, cargando previamente una aplicación de digitalización de código QR que son gratuitas. La verificación también puede hacerse ingresando el PIN directamente en la página de RAA <http://www.raa.org.co>. Cualquier inconsistencia entre la información acá contenida y la que reporte la verificación con el código debe ser inmediatamente reportada a Autorreguladora de Avaluadores ARAV (antes ANAV).



PIN DE VALIDACIÓN

b4290aed

El presente certificado se expide en la República de Colombia de conformidad con la información que reposa en el Registro Abierto de Avaluadores RAA, a los catorce (14) días del mes de Febrero del 2025 y tiene vigencia de 30 días calendario, contados a partir de la fecha de expedición.

Firma:
Antonio Heriberto Salcedo Pizarro
Representante Legal