



QR validez del avalúo



AVALÚOS - CONSTRUCTORA - INTERVENTORÍA
Informe de Valuación de un Inmueble de uso Vivienda Urbano

Fecha del avalúo		Fecha de visita	15/02/2025
Dirigido a	Caja Promotora de Vivienda Militar y de Policía		
Dirección	KR 20B 68L 06 SUR		
Barrio	Juan Jose Rondón		
Ciudad	Bogotá D.C.		
Departamento	Cundinamarca		
Propietario	SALAZAR RODRIGUEZ ISRAEL		

Oficina: CI 151 #18A-34 OF. 505 Bogotá; PBX: 6019159007 Ext. 101
Página web: <https://losrosales.com/> Email: avaluos@losrosales.com
Bogotá D.C.-COLOMBIA



AVALÚOS - CONSTRUCTORA - INTERVENTORÍA

Bogotá D.C.,

Señor(es):

Caja Promotora de Vivienda Militar y de Policía

Avalúo solicitado por: JORGE LUIS CEPEDA ARDILA

Ciudad

Apreciado(s) Señor(es)

Atendiendo su amable solicitud, adjunto a la presente le estamos enviando el informe de Valuación correspondiente al Valor de Mercado del bien inmueble de propiedad de **SALAZAR RODRIGUEZ ISRAEL** ubicado en la KR 20B 68L 06 SUR Juan Jose Rondón , de la ciudad de Bogotá D.C..

Para la determinación del valor comercial del inmueble objeto de avalúo, de acuerdo con lo establecido en el Decreto 1420 del 24 de julio de 1998 y su correspondiente resolución reglamentaria Resolución 620 del 23 de septiembre de 2008 expedida por el Instituto Geográfico Agustín Codazzi, por la cual se establecen los procedimientos para los avalúos ordenados dentro del marco de la Ley 388 de 1997.

Según los criterios analizados, nuestro Avalúo arrojó un valor de \$291,322,155 pesos m/cte (Doscientos noventa y un millones trescientos veintidós mil ciento cincuenta y cinco).

Atentamente,

Los Rosales Constructora Inmobiliaria S.A.S.
CESAR ALFONSO JIMENEZ QUINTERO


Oficina: Cl 151 #18A-34 OF. 505 Bogotá; PBX: 6019159007 Ext. 101

Página web: <https://losrosales.com/> Email: avaluos@losrosales.com

Bogotá D.C.-COLOMBIA

VALOR COMERCIAL						
Tipo de Área	Descripción	Área	Unidad	Valor unitario	%	Valor total
Area de Terreno	TERRENO	72	M2	\$1,853,833.00	45.82%	\$133,475,976.00
Area de Terreno	CONSTRUCCIÓN	205.08	M2	\$769,681.00	54.18%	\$157,846,179.48
TOTALES					100%	\$291,322,155
Valor en letras Doscientos noventa y un millones trescientos veintidós mil ciento cincuenta y cinco Pesos Colombianos						

Perito actuante



ANDRES FERNANDO ROMERO BALAGUERA
RAANro: AVAL-14254793 C.C: 14254793
Firmado electrónicamente en AvalSign.
Fecha: 2025-02-17 12:55:00

VALORES/TIPO DE AREA.			INFORMACIÓN UVR	
	Terreno	Construcción	Valor UVR	1
Integral	0	0	Valor del avalúo en UVR	291,322,155.48
Proporcional	0	291,322,155	Valor asegurable	291,322,155
% valor proporcional		100	Tiempo esperado comercialización	18
Calificación garantía				
Observación calificación				
Observación				

Código	LRCAJA-1053322889	Propósito	Modelo 8-14	Tipo avalúo	valor comercial
Datos del dirigido a:					
Dirigido A	Caja Promotora de Vivienda Militar y de Policía				
Tipo identificación	NIT.	Documento	NIT 860021967-7	Email	
Datos del solicitante:					
Solicitante	JORGE LUIS CEPEDA ARDILA				
Tipo identificación	C.C.	Documento	1053322889	Teléfono	3208220741
Email	jorge.cepeda2889@correo.policia.gov.co				
Datos del propietario:					
Propietario	SALAZAR RODRIGUEZ ISRAEL				
Tipo identificación	C.C.	Documento	171207	Ocupante	Arrendatario
Datos del inmueble objeto de avalúo:					
Dirección	KR 20B 68L 06 SUR				
Conjunto	N/A.				
Ciudad	Bogotá D.C.	Departamento	Cundinamarca	Estrato	1
Sector	Urbano	Barrio	Juan Jose Rondón	Ubicación	Terreno – Construcción
Tipo Inmueble	Casa	Tipo subsidio	No VIS	Sometido a PH	No
Observación	<p>Inmueble ubicado en: KR 20B 68L 06 SUR</p> <p>Al inmueble se llega así: El inmueble se ubica en frente del Colegio Nicolás Gómez Dávila (IED) sede La Casona.</p> <p>El inmueble consta de: El inmueble consta de 4 pisos y 3 apartamentos independientes distribuidos de la siguiente manera: Piso 1: Apto. Con: 2 habitaciones, sala, comedor, cocina, cuarto bodega, zona de ropas y baño social. Piso 2: Apto. Con: 2 habitaciones, cocina, baño social, sala y comedor. Piso 3: Apto. Con: 2 habitaciones, cocina, sala, comedor, baño social, zona de ropas, patio o terraza. Piso 4: Construcción en obra gris de dos cuartos y terraza.</p> <p>El inmueble objeto de avalúo cuenta con servicios públicos (agua, energía y gas); los contadores instalados son independientes, funcionales y exclusivos.</p>				

Uso actual	Vivienda	Piso inmueble	4		
Clase inmueble	Unifamiliar	Otro		Método evaluación	METODO MERCADO Y REPOSICION
Justificación de Metodología	<p>Para la determinación del valor comercial del inmueble objeto de avalúo, de acuerdo con lo establecido en el Decreto 1420 del 24 de julio de 1998 y su correspondiente resolución reglamentaria Resolución 620 del 23 de septiembre de 2008 expedida por el Instituto Geográfico Agustín Codazzi, por la cual se establecen los procedimientos para los avalúos ordenados dentro del marco de la Ley 388 de 1997; se utiliza el siguiente (s) método(s):</p> <p>MÉTODO DE COMPARACIÓN O DE MERCADO: Es la técnica valuatoria que busca establecer el valor comercial del bien, a partir del estudio de las ofertas o transacciones recientes, de bienes semejantes y comparables al del objeto de avalúo. Tales ofertas o transacciones deberán ser clasificadas, analizadas e interpretadas para llegar a la estimación del valor comercial.</p> <p>MÉTODO DE COSTO DE REPOSICIÓN: Es el que busca establecer el valor comercial del bien objeto de avalúo a partir de estimar el costo total de la construcción a precios de hoy, un bien semejante al del objeto de avalúo, y restarle la depreciación acumulada. Para la depreciación de las construcciones se deben emplear modelos continuos y no los discontinuos o en escalera. Deberá adoptarse un sistema que tenga en cuenta la edad y el estado de conservación, tal como lo establece Fitto y Corvini.</p>				
ÁREAS JURÍDICAS		UND	VALOR		
AREA DE TERRENO		M2	72		
AREA CONSTRUIDA		M2	205.08		
ÁREAS CATASTRAL		UND	VALOR		
AREA DE TERRENO		M2	72		
AREA CONSTRUIDA		M2	183.46		
AVALUO CATASTRAL 2024		PESOS	144.971.000		
ÁREAS MEDIDAS EN VISITA		UND	VALOR		
AREA DE TERRENO		M2	72		
AREA PISO 1		M2	65.61		
AREA PISO 2		M2	67.71		
AREA PISO 3		M2	56.99		
AREA PISO 4		M2	23.22		
ÁREAS VALORADAS		UND	VALOR		
AREA DE TERRENO		M2	72		
AREA CONSTRUIDA		M2	205.08		
ÁREAS POR NORMA			VALOR		
Indice ocupación		S/l.	0		
Indice construcción		S/l.	0		
Forma Geometrica	Regular	Frente	6m.		
Fondo	12 m.	Relación frente fondo	0.5		
Perspectivas de valoración	De acuerdo a las condiciones del sector y a la dinámica de mercado del mismo, se consideran perspectivas de valoración medias				

Actualidad edificadora	No se observó actividad edificadora en su entorno inmediato.
Comportamiento Oferta y Demanda	Del análisis del segmento del mercado relativo a los inmuebles comparables con el que se valora se deduce que la oferta en la zona es media, y se considera que la demanda es media.

Acuerdo Decreto	Decreto 555 de 2021
Area Del Lote	72 m2.
Forma Del Lote	Regular
Topografia	Inclinada
# Unidades Predios(Predios subdivididos fisicamente)	3
Clasificacion Del Suelo	Urbano
Uso Principal Norma	Área de Actividad de Proximidad - AAP - Receptora de soportes urbanos
Uso Compatible Norma	No especifica
Uso Condicionado Norma	No especifica
Uso Prohibido Norma	No especifica
Tratamiento	Mejoramiento Integral
Actuaciones Estrategicas	No posee
Indice DeOcupacion	N/A
Indice DeContruccion	N/A
Antejardin	No se exige
AislamientoPosterior	No se exige aislamiento posterior. Para el uso residencial se deben garantizar condiciones de habitabilidad, mediante patios de área mínima de 6,00 m2, con un lado no menor a 2,00 m, evitando la
Aislamiento Lateral	No se exige
Altura Permitida	3 Pisos
Densidad	N/A
Amenaza Riesgo Inundacion	El predio no se encuentra en esta zona
Amenaza Riesgo Movimiento en masa	Medio
Suelos De Proteccion	No
Patrimonio	No

Observaciones Reglamentación urbanística:	<p>El predio cuenta con Licencia de construcción registrada para modalidad de Obre Nueva, Demolición Total y Cerramiento, para una Edificación de 3 pisos, para 1 local de comercio y servicios básicos tipo 1, y uso residencial bifamiliar con 2 unidades de vivienda (VIS). De igual manera se describen las siguientes medidas: Vivienda: 172.38 m². Comercio: 32.70 m². Total intervenido: 205.08 m². Lote 72 m². Primer piso 61.65 m². Pisos restantes: 143.43 m². Libre primer piso 10.35 m². Total construido: 205.08 m². Licencia Acto Administrativo No. 11001-5-24-1940, Fecha de expedición 28 Agt. 2024, fecha de ejecutoria 06 Sep. 2024, Vigencia 06 Sep. 2027.</p> <p>ÁREAS APROXIMADAS DE CONSTRUCCIÓN MEDIDAS EN INSPECCIÓN: Piso 1: 65.61 m². Piso 2: 67.71 m². Piso 3: 56.99 m². Piso 4: 23.22 m². Total: 213.53 m².</p> <p>NOTA: Para el presente informe, su área de construcción liquidada, será la registrada en Licencia de construcción, ya que hace parte de lo ordenado por el POT.</p>
--	--

ESCRITURAS				
Nro. escritura	Tipo	Fecha	Notaria	Ciudad
2202	EscrituraDePropiedad	26/11/2024	56	Bogotá D.C.
MATRÍCULAS				
Nro. Matrícula	Fecha	Chip	Cédula catastral	Detalle
50S-40043256	04/02/2025	AAA0027WFFT	AAA0027WFFT	CASA
Observación	La presente tasación no constituye un estudio de títulos, ni se asume responsabilidad por vicios ocultos u otras características del inmueble.			

Observación	El inmueble no cuenta con garaje.
-------------	-----------------------------------

SERVICIOS PÚBLICOS			AMOBLAMIENTO URBANO		
	Sector	Inmueble		Sector	
Energía	SI	SI	Alumbrado	SI	
Acueducto	SI	SI	Arborizacion	SI	
Alcantarillado	SI	SI	Alamedas	NO	
Gas	SI	SI	Ciclo rutas	NO	
CARACTERISTICAS					
Uso predominante	Residencial	Área de actividad	Residencial.	Demanda / Interés	Media
Estrato	1	Barrio legal	Si	Topografia	Inclinada
Transporte	Bueno	Condiciones de salubridad	Bueno		
EQUIPAMIENTO			VIAS, ANDENES Y SARDINELES		

	Nivel	Nivel Distancia		Sector	Conservación
Zonas recreativas	Bueno	300-400	Andenes	SI	Bueno
Áreas verdes	Bueno	0-100	Sardineles	SI	Bueno
Estacionamiento	Bueno	0-100	Vías pavimentadas	SI	Bueno
Asistencial	Bueno	mas de 500	Tipo de vía	Vehicular Pavimentada.	
Escolar	Bueno	0-100			
Comercial	Bueno	100-200			
IMPACTO AMBIENTAL					
Aire	NO	Basura	NO	Inseguridad	NO
Ruido	NO	Aguas	NO	Otro	NO
Observación:	La zona cuenta con buen amoblamiento urbano y vías de acceso en buen estado.				

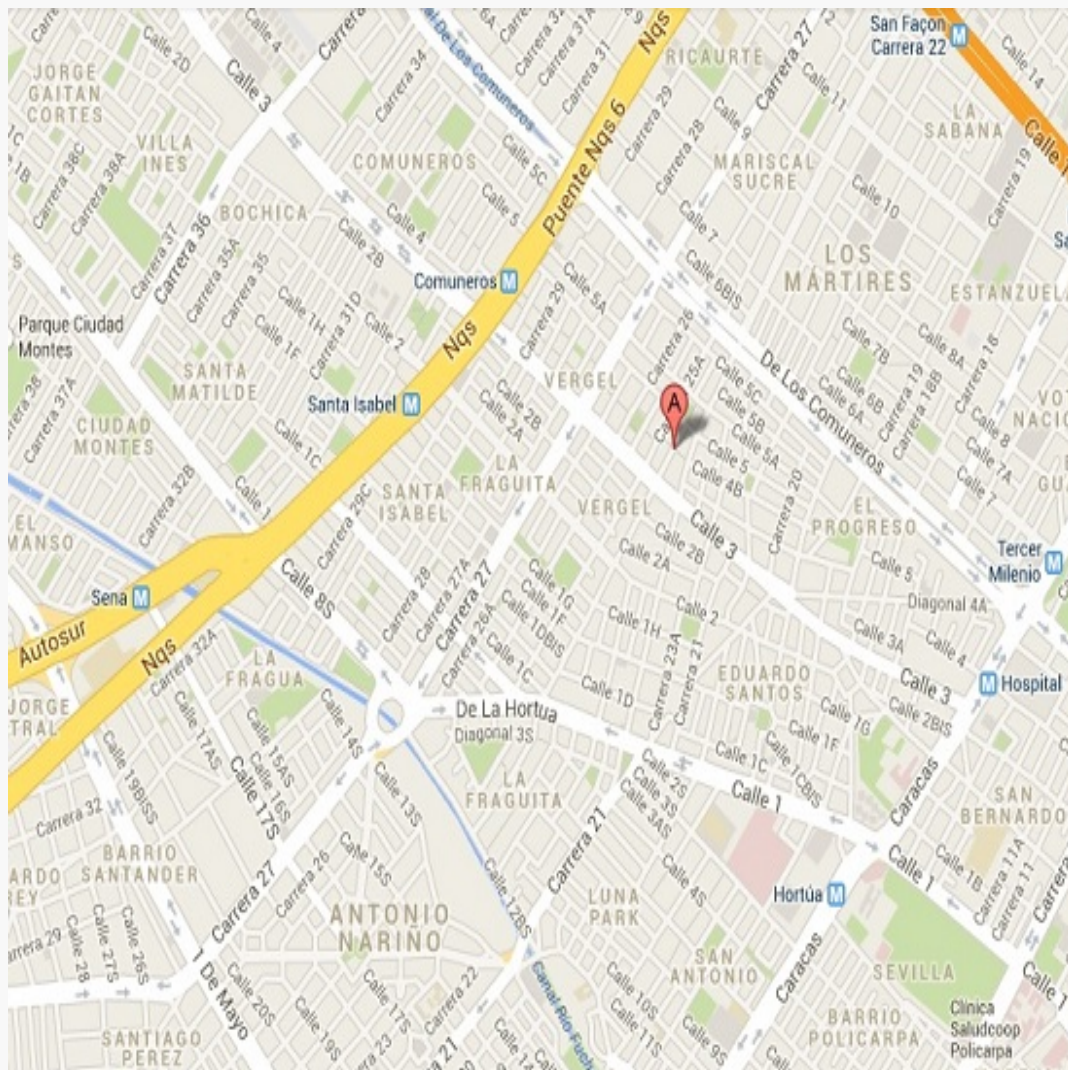
Estado de la conservación	Bueno	Estructura	Tradicional	Estructura reforzada	NO DISPONIBLE
Material construcción	Bloque	Tipo estructura	Porticos:Vigas_Columnas		
Daños por Sismos	NO	Ajustes sismos resistentes	NO	Cubierta	Placa de concreto
Fachada	ladrillo a la vista	Ancho fachada	3-6 metros	Irregularidad planta	No
Irregularidad altura	No	Tipologia vivienda	Casa Continua	Otro tipologia vivienda	
Año construcción	1995	Edad Inmueble	30 aÑ±os	Vida útil	100 aÑ±os
Estado construcción	Usada	%Avance	100		
Licencia construcción	Licencia Acto Administrativo No. 11001-5-24-1940				
Observación	Estructura en aparente buen estado de conservación en el momento de la visita, no se observa grietas o fallas a simple vista. La presente tasación no constituye un dictamen estructural, de cimentación o de cualquier otra rama de la ingeniería civil o la arquitectura, por lo tanto, no puede ser utilizado para fines relacionados con esas ramas; ni se asume responsabilidad por vicios ocultos u otras características del inmueble.				

INFORMACIÓN DEPENDENCIAS					
Sala	3	Comedor	3	Cocina	Sencilla
Baños Sociales	3	Patio interior	1	Habitaciones	6
Closet	0	Baños privados	0	Estar	0
Bodega	1	Estudio	0	Cuarto servicio	0

Baños servicio	0	Zona ropas	2	Local	0
Balcón	0	Jardin	No	Zona verde	No
Oficina	0	Ventilación	Bueno	Iluminación	Bueno
Observación	El inmueble consta de 4 pisos y 3 apartamentos independientes distribuidos de la siguiente manera: Piso 1: Apto. Con: 2 habitaciones, sala, comedor, cocina, cuarto bodega, zona de ropas y baño social. Piso 2: Apto. Con: 2 habitaciones, cocina, baño social, sala y comedor. Piso 3: Apto. Con: 2 habitaciones, cocina, sala, comedor, baño social, zona de ropas, patio o terraza. Piso 4: Construcción en obra gris de dos cuartos y terraza.				

	Sala	Comedor	Cocina	Baño	Piso	Techo	Muro	Carpintería
Calidad	Normal	Normal	Normal	Normal	Normal	Normal	Normal	Normal
Estado	Bueno.	Bueno.	Bueno.	Bueno.	Bueno.	Bueno.	Bueno.	Bueno.
Observación	Inmueble con acabados normales como se muestra en registro fotográfico.							

Dirección: KR 20B 68L 06 SUR | Juan Jose Rondón | Bogotá D.C. | Cundinamarca



LATITUD

MAGNA SIRGAS: 4.561214422359698
GEOGRAFICAS : 4° 33' 40.3698''

LONGITUD

MAGNA SIRGAS: -74.1524770596522
GEOGRAFICAS : 74° 9' 8.9172''

#	DIRECCION	VALOR VENTA	NEG	VALOR DEPURADO	TELEFONO	TERRENO M2	TAMANO CONSTRUCCI ON M2	VALOR CONSTRUCCION M2	VALOR CONSTRUCCION
1	B. Juan Jose Rondón	\$350,000,000	0.97	\$339,500,000	3182152607	140	140	\$650,000	\$91,000,000
2	B. Juan Jose Rondón	\$360,000,000	0.95	\$342,000,000	3204991036	72	216	\$950,000	\$205,200,000
3	B. Juan Jose Rondón	\$580,000,000	0.95	\$551,000,000	3213770000	140	393	\$730,000	\$286,890,000
Del inmueble						72			

#	TOTAL SIN CONSTRUCCION	TERRENO M2	FACTOR TAMANO	FACTOR UBICACION	FACTOR HOMOLOGADO	RESULTADOS
1	\$248,500,000	\$1,775,000	1.0	1.0	1.00	\$1,775,000
2	\$136,800,000	\$1,900,000	1.0	1.0	1.00	\$1,900,000
3	\$264,110,000	\$1,886,500	1.0	1.0	1.00	\$1,886,500
					PROMEDIO	\$1,853,833.33
					DESV. STANDAR	\$68,604.54
					COEF. VARIACION	3.70%

TERRENO	ADOPTADOM2	\$1,853,833.00	AREA	72	TOTAL	\$133,475,976.00
CONSTRUCCION	ADOPTADOM2	\$	AREA		TOTAL	\$0.00
VALOR TOTAL	\$133,475,976.00					

Observaciones:						
Enlaces:						
1.- https://www.cienquadras.com/inmueble/casa-en-venta-en-san-francisco-bogota-3241477 2.- https://www.cienquadras.com/inmueble/casa-en-venta-en-millan-bogota-3201059 3.- https://www.cienquadras.com/inmueble/casa-en-venta-en-la-acacia-bogota-2906285						

CONSTRUCCIÓN

Depreciación Fitto y Corvini

Area construida total	213.53
Area construida vendible	205.08
Valor M2 construido	\$1,167,422
Valor reposición M2	\$239,414,904
Valor reposición presupuesto M2	\$1,167,422
Fuente	IGAC
Factor ajuste %	0 %
Valor reposición M2 ajustado	\$1,167,422
Calificación estado conservación	3
Vida útil	100
VetusTez	30
Edad en % de vida útil	30 %
Fito y corvin %	34.07 %
Valor reposición depreciado	\$769,681
Valor adoptado depreciado	\$769,681
Valor total	\$157,846,179

Plano

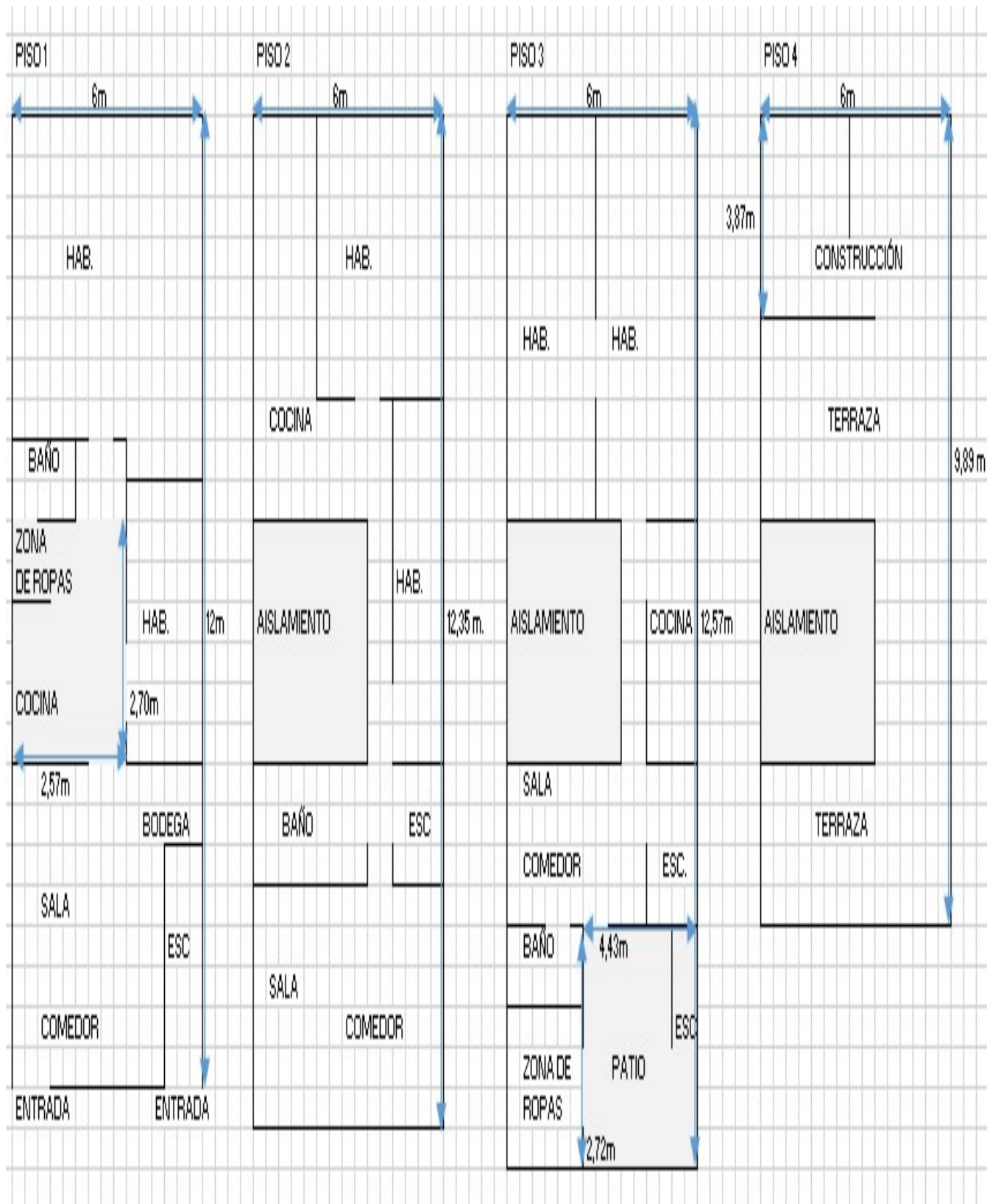


Foto Selfie



Vía frente al inmueble



Contador de Energia



Contador de Agua



Contador de Gas



Inmueble Colindante



Fachada del Inmueble



Nomenclatura



Puerta de entrada



Puerta de entrada




Puerta de entrada



Escalera del inmueble



Escalera del inmueble



Terraza Inmueble



Patio Interior



Terraza Inmueble



Habitaci3n piso 1



Cocina piso 1




Ba±o piso 1



Zona de ropas piso 1



Sala comedor piso 1



Habitaci3n piso 1



Bodega piso 1



Hall piso 2



Sala comedor piso 2



Habitaci3n piso 2



Habitaci3n piso 2



Cocina piso 2



Habitaci3n piso 2



Zona de ropas piso 3



Cocina piso 3



Zona de ropas piso 3



Habitaci3n piso 3



Sala comedor piso 3



Habitaci3n piso 3



Ba1o social piso 3



Piso 4



Piso 4



Piso 4



VOCABULARIO: PRECIO: Es un término que se utiliza para la cuantía que se solicita, ofrece o paga por un bien o servicio. El precio de venta es un hecho histórico. **COSTO:** es el precio pagado por los bienes y servicios o la cantidad exigida para crear o producir el bien o el servicio. **MERCADO:** un mercado es el entorno en el que se comercializan bienes y servicios entre compradores y vendedores a través de un mecanismo de precios. --- **AVALÚO:** Es el estudio o proceso mediante el cual se estima y documenta el valor de un bien o bien inmueble, servicio, actividad, cosa u objeto, de acuerdo a la apreciación personal expresada por un profesional que cuenta con los conocimientos técnicos, aplique normas y procedimientos generalmente aceptados en esta especialidad. --- **VALOR COMERCIAL:** Es el precio más probable en que se podría comercializar un bien, en las circunstancias prevalecientes a la fecha del avalúo, en un plazo razonable de exposición, en una transacción llevada a cabo entre un oferente y un demandante libre de presiones, bien informados.

ABREVIACIONES: Apartamento: APTO ó AP --- TORRE: TO --- LOTE: LO --- CASA: CS o CA --- AVENIDA: AV --- CALLE: CL --- CARRERA: CRA ó KR--- Diagonal: Diag. --- Conjunto: CJ --- Edificio: ED --- Residencial: Res --- Etapa: ET --- SIN Estrato: SE---Matrícula inmobiliaria: M.I.--- Certificado de libertad y tradición: CLT---- SIN INFORMACIÓN: S/I

----- **METODOLOGÍA:** Para la determinación del valor comercial del inmueble objeto de avalúo, de acuerdo con lo establecido en el **Decreto 1420 del 24 de julio de 1998** y su correspondiente resolución reglamentaria **Resolución 620 del 23 de septiembre de 2008** expedida por el Instituto Geográfico Agustín Codazzi, por la cual se establecen los procedimientos para los avalúos ordenados dentro del marco de la **Ley 388 de 1997**:

1. Método de comparación o de mercado: Es la técnica valuatoria que busca establecer el valor comercial del bien, a partir del estudio de las ofertas o transacciones recientes, de bienes semejantes y comparables al del objeto de avalúo. Tales ofertas o transacciones deberán ser clasificadas, analizadas e interpretadas para llegar a la estimación del valor comercial.

2. Método de capitalización de rentas o ingresos: Es la técnica valuatoria que busca establecer el valor comercial de un bien, a partir de las rentas o ingresos que se puedan obtener del mismo bien, o inmuebles semejantes y comparables por sus características físicas, de uso y ubicación, trayendo a valor presente la suma de los probables ingresos o rentas generadas en la vida remanente del bien objeto de avalúo, con una tasa de capitalización o interés.

3. Método de costo de reposición: Es el que busca establecer el valor comercial del bien objeto de avalúo a partir de estimar el costo total de la construcción a precios de hoy, un bien semejante al del objeto de avalúo, y restarle la depreciación acumulada. Para la depreciación de las construcciones se deben emplear modelos continuos y no los discontinuos o en escalera. Deberá adoptarse un sistema que tenga en cuenta la edad y el estado de conservación, tal como lo establece Fitto y Corvini.

4-) Método o técnica Residual: Es el que busca establecer el valor comercial del bien, normalmente para el terreno, a partir de estimar el monto total de las ventas de un proyecto de construcción, acorde con la reglamentación urbanística vigente y de conformidad con el mercado del bien final vendible, en el terreno objeto de avalúo. Este método (técnica) debe desarrollarse bajo el principio de mayor y mejor uso.

El valuador confirma que: el informe de valuación es confidencial para las partes, hacia quien está dirigido o sus asesores profesionales, para el propósito específico del encargo; no se acepta ninguna responsabilidad ante ninguna tercera parte, y el valuador no acepta ninguna responsabilidad por la utilización inadecuada del informe. Se prohíbe la publicación del informe en todo o en parte, o cualquier referencia al mismo, o a las cifras de valuación contenidas en él, o los nombres y afiliación profesional de los valuadores, sin el consentimiento escrito del Valuador. ---- **El profesional que firma** declara que no tiene hoy, ni espera tener en el futuro, interés en la propiedad valorada; ni participación en los usos que se hagan del avalúo, ni con las personas que participen en la operación. Ha inspeccionado el inmueble personalmente y/o su equipo de trabajo con RAA vigente, y la información es la observada; los inconvenientes y limitaciones que pueda tener el bien y su

vecindario, están mencionados. Además, se mantendrá un nivel de confidencialidad, acorde a las exigencias de **Los Rosales Constructora Inmobiliaria S.A.S.** ----No es responsabilidad del valuador, el uso de este informe, para un fin distinto al que fue solicitado. --- **La valuación se llevó a cabo conforme a un código de ética** y normas de conducta. El Valuador ha cumplido los requisitos de formación de su profesión. Se adjunta el registro RAA de evaluador en el presente informe. Las descripciones de hechos presentadas en el informe son correctas hasta donde el Valuador alcanza a conocer. Los análisis y resultados solamente se ven restringidos por las hipótesis y condiciones restrictivas que se describen en el informe.

La compañía valuadora así como el valuador no serán responsables de la veracidad de la información urbanística que afecte o haya afectado el inmueble objeto del predio en el momento de la realización del avalúo. El evaluador deberá dejar consignadas las inconsistencias que observe. --- **La compañía valuadora** así como el valuador no serán responsables de la veracidad de la información y ubicación del bien, informada por el solicitante; los antecedentes de propiedad asentados en el presente Avalúo es la contenida en la documentación oficial proporcionada por el solicitante del propio Avalúo y/o propietario del bien a valorar y/o entidad pública o privada solicitante del avalúo, la cual asumimos como correcta y se recibe de buena fe. Entre ella, podemos mencionar la escritura de propiedad o propiedad horizontal, certificado de libertad y tradición, entre otros. --- **El presente Avalúo es de USO exclusivo del(os) solicitante(s)** para el destino o propósito expresado en el mismo, por lo que no podrá ser utilizado para fines distintos. ---- **La presente tasación no constituye un dictamen estructural, de cimentación, de hidrología, de suelos, de sismología,** o de cualquier otra rama de la ingeniería civil o la arquitectura, por lo tanto, no puede ser utilizado para fines relacionados con esas ramas ni se asume responsabilidad por vicios ocultos u otras características del inmueble que no puedan ser apreciadas en una visita normal de inspección física para efectos de tasación. Incluso cuando se aprecien algunas características que puedan constituir anomalías con respecto al estado de conservación normal -**según la vida útil consumida** de un inmueble o a su estructura, el valuador no asume mayor responsabilidad que así indicarlo cuando son detectadas, ya que aunque se presenten estados de conservación malos o ruinosos, es obligación del perito realizar la tasación según los criterios y normas vigentes y aplicables según el propósito del mismo. -- **No se han tenido** en cuenta en la elaboración del presente informe, posibles contingencias o afectaciones de orden jurídico, tales como: Titulación, Modos de Adquisición de Dominio, limitaciones de dominio, Contratos de Tenencia, Demandas Pendientes y en general cualquier asunto de carácter legal. El valor asignado se entiende como valor presente del inmueble tal y como se encontraba al momento de efectuar la visita de inspección. **Por tales motivos, el presente avalúo, no representa en ninguno de los casos un estudio de títulos.** --- Los valores comerciales asignados a los inmuebles, tienen que ver directamente con el área determinada en los documentos públicos suministrados por el interesado y/o áreas susceptibles de legalizar de acuerdo a la normatividad aplicable. --**Vigencia del avalúo: decretos 1420/1998 y 422/2000**, expedidos por el Ministerio de Hacienda y Crédito Público y ministerio de Desarrollo Económico, el presente avalúo tiene una **vigencia de un año**, contado desde la fecha expedición, siempre y cuando las condiciones físicas, intrínsecas, extrínsecas y normativas del inmueble valuado, no sufran cambios significativos, así como tampoco se presenten variaciones representativas del mercado inmobiliario comparable. Por otra parte, el **Decreto 145/2000**, "por medio del cual se establecen las condiciones de los créditos de vivienda individual a largo plazo, el avalúo practicado para tal fin, debe encontrarse dentro de los **seis (6) meses** anteriores al otorgamiento del crédito" --- **FAVORABILIDAD:** La finalidad de un proceso valuatorio, es dar valor, por tal motivo cuando se da un concepto de favorabilidad, este está sujeto al cumplimiento de las políticas exigidas por la entidad a la que se le está dirigiendo el avalúo, la cual establece los requisitos para dar un concepto, de acuerdo a los requerimientos internos de dicha entidad. La favorabilidad es un concepto independiente al valor del avalúo, el cual no se afecta por dicho concepto. NO es responsabilidad del perito y/o de Los Rosales dicho concepto, el cual se aporta de buena fe, es responsabilidad de a quien se dirige el avalúo verificar de acuerdo a sus políticas.

FINAL DEL INFORME AVALÚO LRCAJA-1053322889



PIN de Validación: b2ff0aed



<https://www.raa.org.co>



Autorreguladora de Avaluadores ARAV (antes ANAV)

NIT: 900870027-5

Entidad Reconocida de Autorregulación mediante la Resolución 26408 del 19 de Abril de 2018 de la Superintendencia de Industria y Comercio

El señor(a) ANDRES FERNANDO ROMERO BALAGUERA, identificado(a) con la Cédula de ciudadanía No. 14254793, se encuentra inscrito(a) en el Registro Abierto de Avaluadores, desde el 04 de Mayo de 2018 y se le ha asignado el número de avaluador AVAL-14254793.

Al momento de expedición de este certificado el registro del señor(a) ANDRES FERNANDO ROMERO BALAGUERA se encuentra inscrito en las siguientes categorías y alcances:

Categoría 1 Inmuebles Urbanos

Alcance

- Casas, apartamentos, edificios, oficinas, locales comerciales, terrenos y bodegas situados total o parcialmente en áreas urbanas, lotes no clasificados en la estructura ecológica principal, lotes en suelo de expansión con plan parcial adoptado.

Fecha de inscripción
04 Mayo 2018

Regimen
Régimen Académico

Categoría 2 Inmuebles Rurales

Alcance

- Terrenos rurales con o sin construcciones, como viviendas, edificios, establos, galpones, cercas, sistemas de riego, drenaje, vías, adecuación de suelos, pozos, cultivos, plantaciones, lotes en suelo de expansión sin plan parcial adoptado, lotes para el aprovechamiento agropecuario y demás infraestructura de explotación situados totalmente en áreas rurales.

Fecha de inscripción
10 Mar 2020

Regimen
Régimen Académico

Categoría 4 Obras de Infraestructura

Alcance

- Estructuras especiales para proceso, acueductos y conducciones, presas, aeropuertos, muelles, demás construcciones civiles de infraestructura similar.

Fecha de inscripción
10 Mar 2020

Regimen
Régimen Académico



PIN de Validación: b2ff0aed



Categoría 6 Inmuebles Especiales

Alcance

- Incluye centros comerciales, hoteles, colegios, hospitales, clínicas y avance de obras. Incluye todos los inmuebles que no se clasifiquen dentro de los numerales anteriores.

Fecha de inscripción
10 Mar 2020

Régimen
Régimen Académico

Categoría 7 Maquinaria y Equipos y Maquinaria Móvil

Alcance

- Equipos eléctricos y mecánicos de uso en la industria, motores, subestaciones de potencia eléctrica, equipos de generación, subestaciones de transmisión y distribución, equipos e infraestructura de transmisión y distribución, maquinaria de construcción, movimiento de tierra, y maquinaria para producción y proceso. Equipos de cómputo: Microcomputadores, impresoras, monitores, módems y otros accesorios de estos equipos, redes, main frames, periféricos especiales y otros equipos accesorios de estos. Equipos de telefonía, electromedicina y radiocomunicación. Transporte Automotor: vehículos de transporte terrestre como automóviles, camiones, buses, tractores, camiones y remolques, motocicletas, motociclos, mototriciclos, cuatrimotos, bicicletas y similares.

Fecha de inscripción
10 Mar 2020

Régimen
Régimen Académico

Categoría 8 Maquinaria y Equipos Especiales

Alcance

- Naves, aeronaves, trenes, locomotoras, vagones, teleféricos y cualquier medio de transporte diferente del automotor descrito en la clase anterior.

Fecha de inscripción
10 Mar 2020

Régimen
Régimen Académico

Categoría 10 Semovientes y Animales

Alcance

- Semovientes, animales y muebles no clasificados en otra especialidad.

Fecha de inscripción
10 Mar 2020

Régimen
Régimen Académico



PIN de Validación: b2ff0aed


<https://www.raa.org.co>


Adicionalmente, ha inscrito las siguientes certificaciones de calidad de personas (Norma ISO 17024) y experiencia:

- Certificación expedida por Lonja de Propiedad Raíz Avaluadores y Constructores de Colombia, en la categoría Inmuebles Urbanos vigente hasta el 09 de Abril de 2022, inscrito en el Registro Abierto de Avaluadores, en la fecha que se refleja en el anterior cuadro.

NOTA: LA FECHA DE VIGENCIA DE LOS DOCUMENTOS ACÁ RELACIONADOS, ES INDEPENDIENTE DE LA VIGENCIA DE ESTE CERTIFICADO, LA CUAL DIFERENTE DE LA VIGENCIA DE INSCRIPCIÓN EN EL RAA.

Los datos de contacto del Avaluador son:

Ciudad: BOGOTÁ, CUNDINAMARCA

Dirección: CARRERA 89A # 77-12 APTO 506

Teléfono: 3124024102

Correo Electrónico: superinmobiliariac@gmail.com

TRASLADOS DE ERA

ERA Origen	ERA Destino	Fecha traslado
Corporación Autorregulador Nacional de Avaluadores - ANA	Corporación Colombiana Autorreguladora de Avaluadores ANAV	30 Abr 2019

Que revisados los archivos de antecedentes de procesos disciplinarios de la ERA Autorreguladora de Avaluadores ARAV (antes ANAV); no aparece sanción disciplinaria alguna contra el(la) señor(a) ANDRES FERNANDO ROMERO BALAGUERA, identificado(a) con Cédula de ciudadanía No. 14254793

El(la) señor(a) ANDRES FERNANDO ROMERO BALAGUERA se encuentra al día con el pago sus derechos de registro, así como con la cuota de autorregulación con Autorreguladora de Avaluadores ARAV (antes ANAV).

Con el fin de que el destinatario pueda verificar este certificado se le asignó el siguiente código de QR, y puede escanearlo con un dispositivo móvil u otro dispositivo lector con acceso a internet, descargando previamente una aplicación de digitalización de código QR que son gratuitas. La verificación también puede efectuarse ingresando el PIN directamente en la página de RAA <http://www.raa.org.co>. Cualquier inconsistencia entre la información acá contenida y la que reporte la verificación con el código debe ser inmediatamente reportada a Autorreguladora de Avaluadores ARAV (antes ANAV).



PIN de Validación: b2ff0aed



PIN DE VALIDACIÓN

b2ff0aed

El presente certificado se expide en la República de Colombia de conformidad con la información que reposa en el Registro Abierto de Avaluadores RAA, a los veintiocho (28) días del mes de Enero del 2025 y tiene vigencia de 30 días calendario, contados a partir de la fecha de expedición.

RAA AVALUO: LRCAJA-1053322889 M.I.: 50S-40043256



Firma:
Antonio Heriberto Salcedo Pizarro
Representante Legal