



QR validez del avalúo



AVALÚOS - CONSTRUCTORA - INTERVENTORÍA
Informe de Valuación de un Inmueble de uso Vivienda Urbano

Fecha del avalúo		Fecha de visita	07/02/2025
Dirigido a	Caja Promotora de Vivienda Militar y de Policía		
Dirección	CALLE 45 NO. 86-47 APTO 203 BLOQUE 3		
Barrio	Lili		
Ciudad	Cali		
Departamento	Valle del Cauca		
Propietario	Sandra Patricia Moreno Velez		

Oficina: CI 151 #18A-34 OF. 505 Bogotá; PBX: 6019159007 Ext. 101
Página web: <https://losrosales.com/> Email: avaluos@losrosales.com
Bogotá D.C.-COLOMBIA



AVALÚOS - CONSTRUCTORA - INTERVENTORÍA

Bogotá D.C.,

Señor(es):

Caja Promotora de Vivienda Militar y de Policía

Avalúo solicitado por: CRISTIAN ALEXIS MUÑOZ MURILLO

Ciudad

Apreciado(s) Señor(es)

Atendiendo su amable solicitud, adjunto a la presente le estamos enviando el informe de Valuación correspondiente al Valor de Mercado del bien inmueble de propiedad de **Sandra Patricia Moreno Velez** ubicado en la CALLE 45 NO. 86-47 APTO 203 BLOQUE 3 Lili, de la ciudad de Cali.

Para la determinación del valor comercial del inmueble objeto de avalúo, de acuerdo con lo establecido en el Decreto 1420 del 24 de julio de 1998 y su correspondiente resolución reglamentaria Resolución 620 del 23 de septiembre de 2008 expedida por el Instituto Geográfico Agustín Codazzi, por la cual se establecen los procedimientos para los avalúos ordenados dentro del marco de la Ley 388 de 1997.

Según los criterios analizados, nuestro Avalúo arrojó un valor de \$211,166,675 pesos m/cte (Doscientos once millones ciento sesenta y seis mil seiscientos setenta y cinco).


Atentamente,

Los Rosales Constructora Inmobiliaria S.A.S.
CESAR ALFONSO JIMENEZ QUINTERO

Oficina: Cl 151 #18A-34 OF. 505 Bogotá; PBX: 6019159007 Ext. 101
Página web: <https://losrosales.com/> Email: avaluos@losrosales.com
Bogotá D.C.-COLOMBIA

VALOR COMERCIAL						
Tipo de Área	Descripción	Área	Unidad	Valor unitario	%	Valor total
Area Privada	AP 203 TORRE 3	61.20	M2	\$3,041,939.00	88.16%	\$186,166,666.80
Area Privada	Parqueadero No. 13	12.19	M2	\$2,050,862.00	11.84%	\$25,000,007.78
TOTALES					100%	\$211,166,675
Valor en letras Doscientos once millones ciento sesenta y seis mil seiscientos setenta y cinco Pesos Colombianos						

Perito actuante



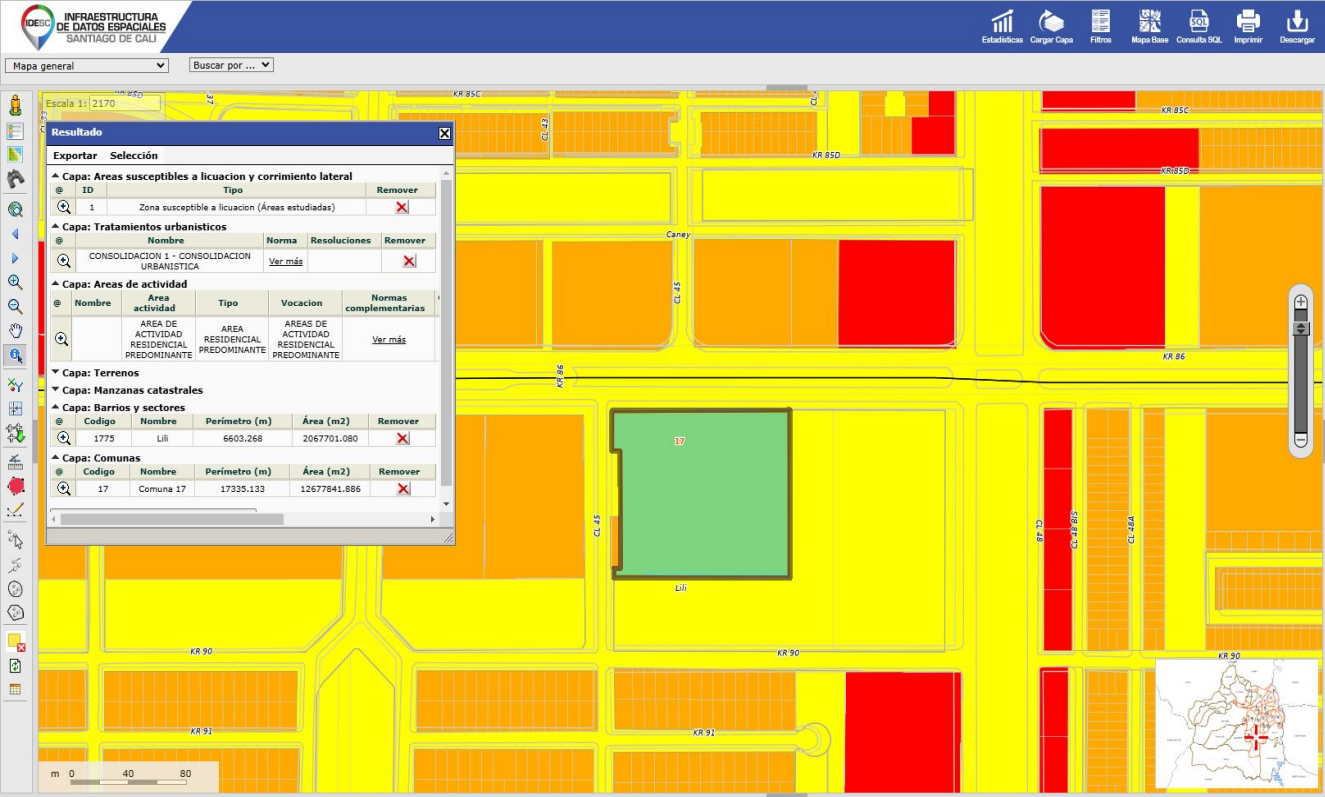
ALEJANDRO REYES JIMENEZ
RAANro: AVAL-16932186 C.C: 16932186
Firmado electrónicamente en AvalSign.
Fecha: 2025-02-11 08:29:00

VALORES/TIPO DE AREA.			INFORMACIÓN UVR	
	Terreno	Construcción	Valor UVR	1
Integral	0	0	Valor del avalúo en UVR	211,166,674.58
Proporcional	0	211,166,675	Valor asegurable	211,166,675
% valor proporcional		100	Tiempo esperado comercialización	12
Calificación garantía				
Observación calificación				
Observación				

Código	LRCAJA-1053811393	Propósito	Modelo 8-14	Tipo avalúo	valor comercial
Datos del dirigido a:					
Dirigido A	Caja Promotora de Vivienda Militar y de Policía				
Tipo identificación	NIT.	Documento	NIT 860021967-7	Email	
Datos del solicitante:					
Solicitante	CRISTIAN ALEXIS MUÑOZ MURILLO				
Tipo identificación	C.C.	Documento	1053811393	Teléfono	3102102511
Email	twc-07@hotmail.com				
Datos del propietario:					
Propietario	Sandra Patricia Moreno Velez				
Tipo identificación	C.C.	Documento	29617296	Ocupante	Arrendatario
Datos del inmueble objeto de avalúo:					
Dirección	CALLE 45 NO. 86-47 APTO 203 BLOQUE 3				
Conjunto	Parques del Lili 1				
Ciudad	Cali	Departamento	Valle del Cauca	Estrato	4
Sector	Urbano	Barrio	Lili	Ubicación	Construcción
Tipo Inmueble	Apartamento	Tipo subsidio	No VIS	Sometido a PH	Si
Observación	<p>Inmueble ubicado en: En el sur del municipio de Cali.</p> <p>Al inmueble se llega así: Acceso or la carrera 86 y la Calle 25 (Avenida Simón Bolivar), por la cual circulan rutas de transporte publico municipal e intermunicipal. Sector de uso residencial con casas y conjuntos de apartamentos VIS y No VIS, cerca esta C.C. Jardin Plaza, C.C. Unicentro, C.C. Bochalema Plaza, La Fundancion Valle del Lili, Makro, Homecenter, la Universidad del Valle, Exito Lili, zonas verdes, igelsias, estacion de policia, entre otros.</p> <p>Cuenta con servicios públicos (agua, energía y gas), contadores instalados, independientes y funcionales.</p>				

Uso actual	Vivienda	Piso inmueble	2																										
Clase inmueble	Multifamiliar	Otro		Método evaluación	MERCADO																								
Justificación de Metodología	Para la determinación del valor comercial del inmueble objeto de avalúo, de acuerdo con lo establecido en el Decreto 1420 del 24 de julio de 1998 y su correspondiente resolución reglamentaria Resolución 620 del 23 de septiembre de 2008 expedida por el Instituto Geográfico Agustín Codazzi, por la cual se establecen los procedimientos para los avalúos ordenados dentro del marco de la Ley 388 de 1997 ; se utiliza el siguiente (s) método(s): MÉTODO DE COMPARACIÓN O DE MERCADO: Es la técnica valuatoria que busca establecer el valor comercial del bien, a partir del estudio de las ofertas o transacciones recientes, de bienes semejantes y comparables al del objeto de avalúo. Tales ofertas o transacciones deberán ser clasificadas, analizadas e interpretadas para llegar a la estimación del valor comercial.																												
<table><tr><th>ÁREAS JURÍDICAS</th><th>UND</th><th>VALOR</th></tr><tr><td>AREA CONSTRUIDA</td><td>M2</td><td>65.85</td></tr><tr><td>AREA PRIVADA</td><td>M2</td><td>61.20</td></tr><tr><td>AREA LIBRE PRIVADA</td><td>M2</td><td>0</td></tr><tr><td>AREA LIBRE COMUN</td><td>M2</td><td>0</td></tr></table>			ÁREAS JURÍDICAS	UND	VALOR	AREA CONSTRUIDA	M2	65.85	AREA PRIVADA	M2	61.20	AREA LIBRE PRIVADA	M2	0	AREA LIBRE COMUN	M2	0	<table><tr><th>ÁREAS CATASTRAL</th><th>UND</th><th>VALOR</th></tr><tr><td>AREA</td><td>M2</td><td></td></tr><tr><td>AVALUO CATASTRAL 2025</td><td>PESOS</td><td></td></tr></table>			ÁREAS CATASTRAL	UND	VALOR	AREA	M2		AVALUO CATASTRAL 2025	PESOS	
ÁREAS JURÍDICAS	UND	VALOR																											
AREA CONSTRUIDA	M2	65.85																											
AREA PRIVADA	M2	61.20																											
AREA LIBRE PRIVADA	M2	0																											
AREA LIBRE COMUN	M2	0																											
ÁREAS CATASTRAL	UND	VALOR																											
AREA	M2																												
AVALUO CATASTRAL 2025	PESOS																												
<table><tr><th>ÁREAS MEDIDAS EN VISITA</th><th>UND</th><th>VALOR</th></tr><tr><td>AREA PRIVADA MEDIDA</td><td>M2</td><td>61.20</td></tr><tr><td>AREA LIBRE MEDIDA</td><td>M2</td><td>0</td></tr></table>			ÁREAS MEDIDAS EN VISITA	UND	VALOR	AREA PRIVADA MEDIDA	M2	61.20	AREA LIBRE MEDIDA	M2	0	<table><tr><th>ÁREAS VALORADAS</th><th>UND</th><th>VALOR</th></tr><tr><td>AREA PRIVADA VALORADA</td><td>M2</td><td>61.20</td></tr><tr><td>AREA LIBRE PRIVADA</td><td>M2</td><td>0</td></tr></table>			ÁREAS VALORADAS	UND	VALOR	AREA PRIVADA VALORADA	M2	61.20	AREA LIBRE PRIVADA	M2	0						
ÁREAS MEDIDAS EN VISITA	UND	VALOR																											
AREA PRIVADA MEDIDA	M2	61.20																											
AREA LIBRE MEDIDA	M2	0																											
ÁREAS VALORADAS	UND	VALOR																											
AREA PRIVADA VALORADA	M2	61.20																											
AREA LIBRE PRIVADA	M2	0																											
Perspectivas de valoración	De acuerdo a las condiciones del sector y a la dinámica de mercado del mismo, se consideran perspectivas de valoración medias																												
Actualidad edificadora	Zona de desarrollo de proyectos de vivienda VIS y No VIS, torres de apartamentos de 5 a 12 pisos de altura, en estratos 4 y 5.																												
Comportamiento Oferta y Demanda	Del análisis del segmento del mercado relativo a los inmuebles comparables con el que se valora se deduce que la oferta en la zona es media, y se considera que la demanda es media.																												
Reglamentación urbanística:	Inmueble sometido a régimen de propiedad horizontal; Ley 675 de agosto 3 de 2001, certificado de tradición adjunto. Ordenamiento territorial vigente a la fecha del informe: Acuerdo 0373 de 2014, Area de actividad Residencial Predominante - Tratamiento Urbanistico: Consolidación.																												

Plano Uso de suelo-actividad



ESCRITURAS				
Nro. escritura	Tipo	Fecha	Notaria	Ciudad
5776	EscrituraDePropiedad	15/11/2024	21	Cali
MATRÍCULAS				
Nro. Matrícula	Fecha	Coeficiente	Cédula catastral	Detalle
370-746001	05/02/2025	0.71	7600101001775002 90001900010169	Apartamento
370-745847	05/02/2025	0.13	7600101001775002 90001900010015	Garaje
Observación	La presente tasación no constituye un estudio de títulos, ni se asume responsabilidad por vicios ocultos u otras características del inmueble.			

INFORMACIÓN GARAJES									
Número	Tipo	Matrícula	Area(mts 2)	Unidad	Capacidad	Forma	Cubierto	Servidumbre	Total Garajes
13	Privado	370-745847	12.19	Mt2	Sencillo	Lineal	No	0	1
Observación	El apartamento cuenta con el garaje descubierto en plataforma No. 13, sencillo.								

SERVICIOS PÚBLICOS			AMOBLAMIENTO URBANO	
	Sector	Inmueble		Sector
Energía	SI	SI	Alumbrado	SI
Acueducto	SI	SI	Arborizacion	SI
Alcantarillado	SI	SI	Alamedas	NO
Gas	SI	SI	Ciclo rutas	SI

CARACTERISTICAS					
Uso predominante	Residencial	Área de actividad	Residencial.	Demanda / Interés	Media
Estrato	4	Barrio legal	Si	Topografia	Plana
Transporte	Bueno	Condiciones de salubridad	Bueno		
EQUIPAMIENTO			VIAS, ANDENES Y SARDINELES		
	Nivel	Nivel Distancia		Sector	Conservación
Zonas recreativas	Bueno	0-100	Andenes	SI	Bueno
Áreas verdes	Bueno	0-100	Sardineles	SI	Bueno
Estacionamiento	Bueno	0-100	Vías pavimentadas	SI	Bueno
Asistencial	Bueno	400-500	Tipo de vía	Vía vehicular en buen estado, una calzada en 2 direcciones.	
Escolar	Bueno	mas de 500			
Comercial	Bueno	300-400			
IMPACTO AMBIENTAL					
Aire	NO	Basura	NO	Inseguridad	NO
Ruido	NO	Aguas	NO	Otro	NO
Observación:	Acceso por la carrera 86 y la Calle 25 (Autopista Simón Bolívar), por la cual circulan rutas de transporte publico municipal e intermunicipal. Sector de uso residencial con casas y conjuntos de apartamentos VIS y No VIS, cerca esta C.C. Jardin Plaza, C.C. Unicentro, C.C. Bochalema Plaza, La Fundacion Valle del Lili, Makro, Homecenter, la Universidad del Valle, Exito Lili, zonas verdes, igelsias, estacion de policia, entre otros.				
Escritura de Propiedad Horizontal	601		Fecha escritura	15/02/2006	
Notaria escritura	3		Ciudad escritura	CALI	
Valor administración	330000	Total unidades	120	Terraza comunal	No

Ubicación	Apartamento Interior	# Pisos edificio	5	Porteria	Si
Horario vigilancia	24 horas	Tanque	No	Cancha	No
Zonas verdes	Si	Shut	Si	Citófono	Si
Aire acondicionado	No	Teatrino	No	Sauna	No
Club	No	Bomba eyectora	No	Gimnasio	No
Bicicletero	Si	Garaje visitante	Si	Golfito	No
Calefacción	No	Planta eléctrica	No	Jardín infantil	No
Piscinas	Si	Ascensores	No	#Ascensores	0
#Sotanos	1				
Observación	Escritura: 601, Fecha escritura: 15/02/2006, Notaría escritura: 3, Ciudad escritura: CALI, Administración: 330000, Total unidades: 120, Ubicación: Apartamento Interior, Nro. Pisos: 5, Portería: Si, Horario vigilancia: 24 horas, Zonas verdes: Si, Shut: Si, Citófono: Si, Bicicléro: Si, Garaje visitante: Si, Piscina: Si, Nro. Sótanos: 1, Ascensores: No, Nro. Ascensores: 0				

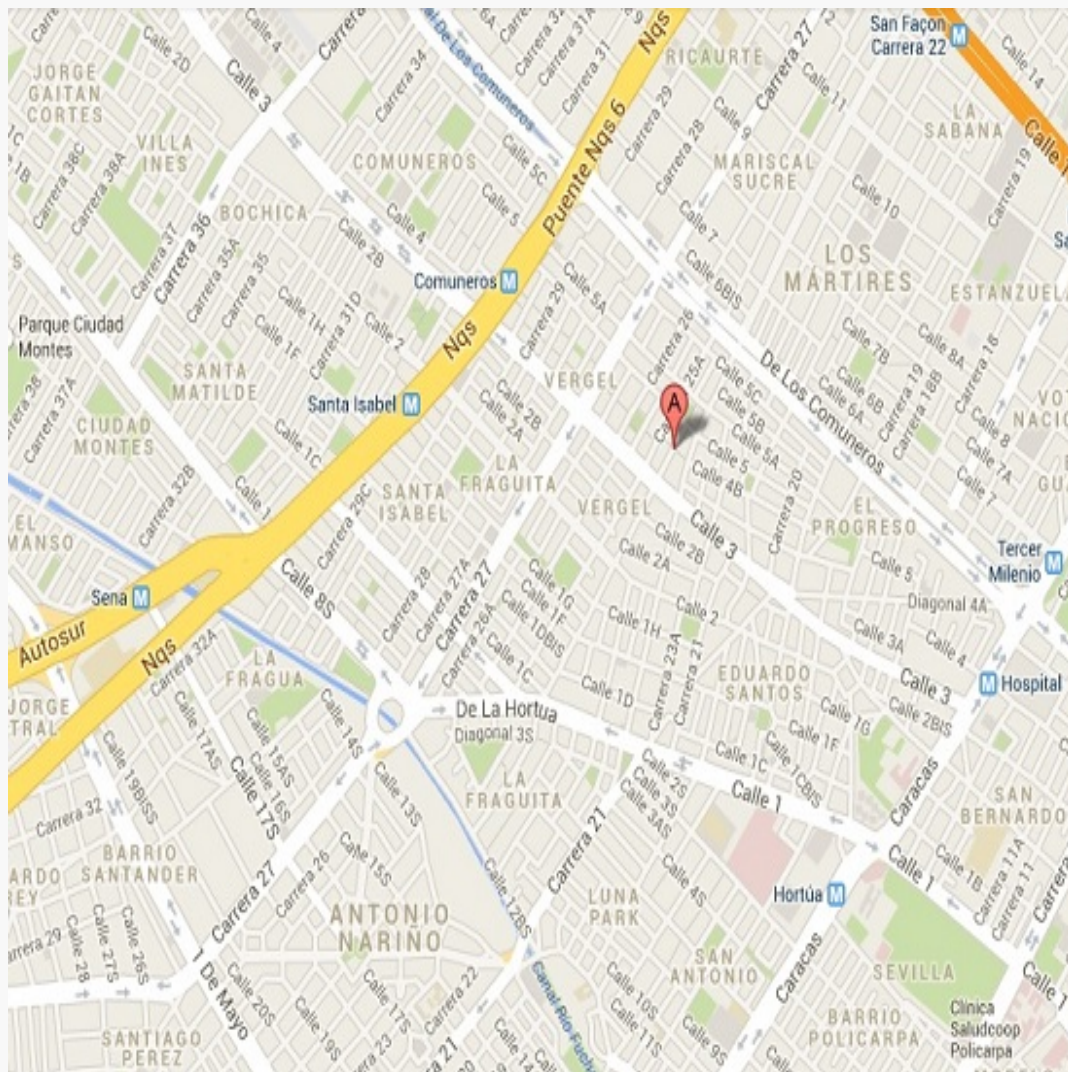
Estado de la conservación	Bueno	Estructura	Industrializado	Estructura reforzada	NO DISPONIBLE
Material construcción	Bloque	Tipo estructura	Mampostería Confinada		
Daños por Sismos	No disponibles	Ajustes sismos resistentes	NO	Cubierta	Placa de concreto
Fachada	paquete y pintura	Ancho fachada	Mayor 9 metros	Irregularidad planta	No
Irregularidad altura	No	Tipología vivienda	Edificio en Altura - Piso en bloque aislado	Otro tipología vivienda	
Año construcción	2006	Edad Inmueble	19 años	Vida útil	100 años
Estado construcción	Usada	%Avance	100		
Licencia construcción	No suministrado.				
Observación	Estructura en aparente buen estado de conservación en el momento de la visita, no se observa grietas o fallas a simple vista. La presente tasación no constituye un dictamen estructural, de cimentación o de cualquier otra rama de la ingeniería civil o la arquitectura, por lo tanto, no puede ser utilizado para fines relacionados con esas ramas; ni se asume responsabilidad por vicios ocultos u otras características del inmueble.				

INFORMACIÓN DEPENDENCIAS					
Sala	1	Comedor	1	Cocina	Integral
Baños Sociales	1	Patio interior	0	Habitaciones	3
Closet	3	Baños privados	1	Estar	0
Bodega	0	Estudio	1	Cuarto servicio	0

Baños servicio	0	Zona ropas	1	Local	0
Balcón	1	Jardin	0	Zona verde	Si
Oficina	0	Ventilación	Bueno	Iluminación	Bueno
Observación	Apartamento. Consta de: sala: 1, Comedor: 1, Cocina: Integral, Baño social: 1, Habitaciones: 3, Closet: 3, Baño privado: 1, Estudio: 1, Zona ropas: 1, Balcón: 1, Zona verde: Si, Ventilación: Bueno, Iluminación: Bueno				

	Sala	Comedor	Cocina	Baño	Piso	Techo	Muro	Carpintería
Calidad	Normal	Normal	Normal	Normal	Normal	Normal	Normal	Normal
Estado	Bueno.	Bueno.	Bueno.	Bueno.	Bueno.	Bueno.	Bueno.	Bueno.
Observación	Apartamento en buen estado de conservación, pisos en ceramica, muros repello estuco y vinilo, cocina integral, closets en madera.							

CALLE 45 NO. 86-47 APTO 203 BLOQUE 3 | Lili | Cali | Valle del Cauca



MAGNA SIRGAS: 3.378727303068845
GEOGRAFICAS : 3° 22' 43.4172''

MAGNA SIRGAS: -76.51867581083057
GEOGRAFICAS : 76° 31' 7.233''

#	DIRECCION	# PISO	VALOR VENTA	NEG	VALOR DEPURADO	# GARAJE	VALOR UNIDAD GARAJE	# DEPOSITO Y OTROS	VALOR DEPOSITO Y OTROS	VALOR M2	TELEFONO
1	Parques del Lili 2	2	\$210,000,000	0.95	\$199,500,000	1	\$25,000,000		\$	\$2,851,307.19	3164948278
2	Parques del Lili 2	4	\$220,000,000	0.95	\$209,000,000	1	\$25,000,000	0	\$	\$3,006,535.95	3028687697
3	Parques del Lili 2	3	\$250,000,000	0.90	\$225,000,000	1	\$25,000,000		\$	\$3,267,973.86	3053257176
Del inmueble		2		.	.	1		0			

#	EDAD	AREA CONSTRUIDA	AREA PRIVADA	FACTOR ACABADOS	FACTOR EDAD	FACTOR PISO	FACTOR TAMANO	FACTOR UBICACION	FACTOR HOMOLOGACION	RESULTADOS
1	19	65.85	61.20	1.0	1.0	1.0	1.0	1.0	1	\$2,851,307.19
2	19	65.85	61.20	1.0	1.0	1.0	1.0	1.0	1	\$3,006,535.95
3	19	65.85	61.20	1.0	1.0	1.0	1.0	1.0	1	\$3,267,973.86
	19 años									
									PROMEDIO	\$3,041,939.00
									DESV. STANDAR	\$210,577.33
									COEF. VARIACION	6.92%

VALOR MÁXIMO	POR Mt2	\$3,252,516.33	TOTAL	\$199,053,999.18
VALOR MÍNIMO	POR Mt2	\$2,831,361.67	TOTAL	\$173,279,334.42
VALOR TOTAL	\$186,166,666.80			

Observaciones:
Se realiza el análisis de la muestra de bienes inmuebles comparables con la vivienda valuada, en lo referente a superficie, edad, situación, distribución, entorno, y ubicados en el mismo sector o cercano. Dependiendo de la oferta utilizada en el momento de la homogeneización se ha utilizado un factor que precia o deprecia la oferta, teniendo en cuenta los factores intervinientes en la misma.
Enlaces:
1- https://incaraiz.elpais.com.co/aviso/apartamentos-venta-cali-sur-valle-del-lili-vp1750955-reddeinversionesinmobiliarias 2- https://grupoinmobiliariodecali.com/property/apartamento-parques-del-lili-2-cali/ 3- https://vendobieninmuebles.com/apartamento-venta-valle-de-lili-cali/8232682

Plano



Foto Selfie



Vía frente al inmueble



Entorno



Entorno



Contador de Energia



Contador de Agua



Contador de Gas



Fachada del Inmueble



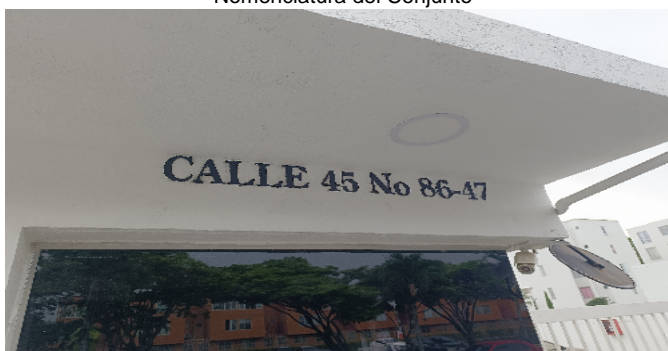
Nomenclatura



Nomenclatura



Nomenclatura del Conjunto



Nomenclatura del Conjunto



Puerta de entrada



Sala Comedor



Sala Comedor



Cocina



Cocina



Zona de Ropas



Zona de Ropas



Balcón



Estudio



Estudio



Hall o Estar de Habitaciones



Hab. 1 o Habitación Principal



Closet hab. Principal



Baño Privado Hab 1



Habitación 2



Habitación 2



Habitación 3



Closet 2



Closet 3



Baño Social 1



Garaje



Garaje



Shut de Basuras-CJ



Zonas verdes-Conjunto



Zonas verdes-Conjunto



Garajes Comunes-CJ



Salón Social-CJ



Juegos Infantiles-CJ



Piscinas-CJ



Otras Zonas Sociales-CJ



Otras Zonas Sociales-CJ



VOCABULARIO: PRECIO: Es un término que se utiliza para la cuantía que se solicita, ofrece o paga por un bien o servicio. El precio de venta es un hecho histórico. **COSTO:** es el precio pagado por los bienes y servicios o la cantidad exigida para crear o producir el bien o el servicio. **MERCADO:** un mercado es el entorno en el que se comercializan bienes y servicios entre compradores y vendedores a través de un mecanismo de precios. --- **AVALÚO:** Es el estudio o proceso mediante el cual se estima y documenta el valor de un bien o bien inmueble, servicio, actividad, cosa u objeto, de acuerdo a la apreciación personal expresada por un profesional que cuenta con los conocimientos técnicos, aplique normas y procedimientos generalmente aceptados en esta especialidad. --- **VALOR COMERCIAL:** Es el precio más probable en que se podría comercializar un bien, en las circunstancias prevalecientes a la fecha del avalúo, en un plazo razonable de exposición, en una transacción llevada a cabo entre un oferente y un demandante libre de presiones, bien informados.

ABREVIACIONES: Apartamento: APTO ó AP --- TORRE: TO --- LOTE: LO --- CASA: CS o CA --- AVENIDA: AV --- CALLE: CL --- CARRERA: CRA ó KR--- Diagonal: Diag. --- Conjunto: CJ --- Edificio: ED --- Residencial: Res --- Etapa: ET --- SIN Estrato: SE---Matrícula inmobiliaria: M.I.--- Certificado de libertad y tradición: CLT---- SIN INFORMACIÓN: S/I

----- **METODOLOGÍA:** Para la determinación del valor comercial del inmueble objeto de avalúo, de acuerdo con lo establecido en el **Decreto 1420 del 24 de julio de 1998** y su correspondiente resolución reglamentaria **Resolución 620 del 23 de septiembre de 2008** expedida por el Instituto Geográfico Agustín Codazzi, por la cual se establecen los procedimientos para los avalúos ordenados dentro del marco de la **Ley 388 de 1997**:

1. Método de comparación o de mercado: Es la técnica valuatoria que busca establecer el valor comercial del bien, a partir del estudio de las ofertas o transacciones recientes, de bienes semejantes y comparables al del objeto de avalúo. Tales ofertas o transacciones deberán ser clasificadas, analizadas e interpretadas para llegar a la estimación del valor comercial.

2. Método de capitalización de rentas o ingresos: Es la técnica valuatoria que busca establecer el valor comercial de un bien, a partir de las rentas o ingresos que se puedan obtener del mismo bien, o inmuebles semejantes y comparables por sus características físicas, de uso y ubicación, trayendo a valor presente la suma de los probables ingresos o rentas generadas en la vida remanente del bien objeto de avalúo, con una tasa de capitalización o interés.

3. Método de costo de reposición: Es el que busca establecer el valor comercial del bien objeto de avalúo a partir de estimar el costo total de la construcción a precios de hoy, un bien semejante al del objeto de avalúo, y restarle la depreciación acumulada. Para la depreciación de las construcciones se deben emplear modelos continuos y no los discontinuos o en escalera. Deberá adoptarse un sistema que tenga en cuenta la edad y el estado de conservación, tal como lo establece Fitto y Corvini.

4-) Método o técnica Residual: Es el que busca establecer el valor comercial del bien, normalmente para el terreno, a partir de estimar el monto total de las ventas de un proyecto de construcción, acorde con la reglamentación urbanística vigente y de conformidad con el mercado del bien final vendible, en el terreno objeto de avalúo. Este método (técnica) debe desarrollarse bajo el principio de mayor y mejor uso.

El valuador confirma que: el informe de valuación es confidencial para las partes, hacia quien está dirigido o sus asesores profesionales, para el propósito específico del encargo; no se acepta ninguna responsabilidad ante ninguna tercera parte, y el valuador no acepta ninguna responsabilidad por la utilización inadecuada del informe. Se prohíbe la publicación del informe en todo o en parte, o cualquier referencia al mismo, o a las cifras de valuación contenidas en él, o los nombres y afiliación profesional de los valuadores, sin el consentimiento escrito del Valuador. ---- **El profesional que firma** declara que no tiene hoy, ni espera tener en el futuro, interés en la propiedad valorada; ni participación en los usos que se hagan del avalúo, ni con las personas que participen en la operación. Ha inspeccionado el inmueble personalmente y/o su equipo de trabajo con RAA vigente, y la información es la observada; los inconvenientes y limitaciones que pueda tener el bien y su

vecindario, están mencionados. Además, se mantendrá un nivel de confidencialidad, acorde a las exigencias de **Los Rosales Constructora Inmobiliaria S.A.S.** ----No es responsabilidad del valuador, el uso de este informe, para un fin distinto al que fue solicitado. --- **La valuación se llevó a cabo conforme a un código de ética** y normas de conducta. El Valuador ha cumplido los requisitos de formación de su profesión. Se adjunta el registro RAA de evaluador en el presente informe. Las descripciones de hechos presentadas en el informe son correctas hasta donde el Valuador alcanza a conocer. Los análisis y resultados solamente se ven restringidos por las hipótesis y condiciones restrictivas que se describen en el informe.

La compañía valuadora así como el valuador no serán responsables de la veracidad de la información urbanística que afecte o haya afectado el inmueble objeto del predio en el momento de la realización del avalúo. El evaluador deberá dejar consignadas las inconsistencias que observe. --- **La compañía valuadora** así como el valuador no serán responsables de la veracidad de la información y ubicación del bien, informada por el solicitante; los antecedentes de propiedad asentados en el presente Avalúo es la contenida en la documentación oficial proporcionada por el solicitante del propio Avalúo y/o propietario del bien a valorar y/o entidad pública o privada solicitante del avalúo, la cual asumimos como correcta y se recibe de buena fe. Entre ella, podemos mencionar la escritura de propiedad o propiedad horizontal, certificado de libertad y tradición, entre otros. --- **El presente Avalúo es de USO exclusivo del(os) solicitante(s)** para el destino o propósito expresado en el mismo, por lo que no podrá ser utilizado para fines distintos. ---- **La presente tasación no constituye un dictamen estructural, de cimentación, de hidrología, de suelos, de sismología,** o de cualquier otra rama de la ingeniería civil o la arquitectura, por lo tanto, no puede ser utilizado para fines relacionados con esas ramas ni se asume responsabilidad por vicios ocultos u otras características del inmueble que no puedan ser apreciadas en una visita normal de inspección física para efectos de tasación. Incluso cuando se aprecien algunas características que puedan constituir anomalías con respecto al estado de conservación normal -**según la vida útil consumida** de un inmueble o a su estructura, el valuador no asume mayor responsabilidad que así indicarlo cuando son detectadas, ya que aunque se presenten estados de conservación malos o ruinosos, es obligación del perito realizar la tasación según los criterios y normas vigentes y aplicables según el propósito del mismo. -- **No se han tenido** en cuenta en la elaboración del presente informe, posibles contingencias o afectaciones de orden jurídico, tales como: Titulación, Modos de Adquisición de Dominio, limitaciones de dominio, Contratos de Tenencia, Demandas Pendientes y en general cualquier asunto de carácter legal. El valor asignado se entiende como valor presente del inmueble tal y como se encontraba al momento de efectuar la visita de inspección. **Por tales motivos, el presente avalúo, no representa en ninguno de los casos un estudio de títulos.** --- Los valores comerciales asignados a los inmuebles, tienen que ver directamente con el área determinada en los documentos públicos suministrados por el interesado y/o áreas susceptibles de legalizar de acuerdo a la normatividad aplicable. --**Vigencia del avalúo: decretos 1420/1998 y 422/2000**, expedidos por el Ministerio de Hacienda y Crédito Público y ministerio de Desarrollo Económico, el presente avalúo tiene una **vigencia de un año**, contado desde la fecha expedición, siempre y cuando las condiciones físicas, intrínsecas, extrínsecas y normativas del inmueble valuado, no sufran cambios significativos, así como tampoco se presenten variaciones representativas del mercado inmobiliario comparable. Por otra parte, el **Decreto 145/2000**, "por medio del cual se establecen las condiciones de los créditos de vivienda individual a largo plazo, el avalúo practicado para tal fin, debe encontrarse dentro de los **seis (6) meses** anteriores al otorgamiento del crédito" --- **FAVORABILIDAD:** La finalidad de un proceso valuatorio, es dar valor, por tal motivo cuando se da un concepto de favorabilidad, este está sujeto al cumplimiento de las políticas exigidas por la entidad a la que se le está dirigiendo el avalúo, la cual establece los requisitos para dar un concepto, de acuerdo a los requerimientos internos de dicha entidad. La favorabilidad es un concepto independiente al valor del avalúo, el cual no se afecta por dicho concepto. NO es responsabilidad del perito y/o de Los Rosales dicho concepto, el cual se aporta de buena fe, es responsabilidad de a quien se dirige el avalúo verificar de acuerdo a sus políticas.

FINAL DEL INFORME AVALÚO LRCAJA-1053811393



PIN de Validación: a15e0a66

<https://www.raa.org.co>

Corporación Autorregulador Nacional de Avaluadores - ANA

NIT: 900796614-2

Entidad Reconocida de Autorregulación mediante la Resolución 20910 de 2016 de la Superintendencia de Industria y Comercio

El señor(a) ALEJANDRO REYES JIMENEZ, identificado(a) con la Cédula de ciudadanía No. 16932186, se encuentra inscrito(a) en el Registro Abierto de Avaluadores, desde el 22 de Febrero de 2018 y se le ha asignado el número de avaluador AVAL- 16932186.

Al momento de expedición de este certificado el registro del señor(a) ALEJANDRO REYES JIMENEZ se encuentra **Activo** y se encuentra inscrito en las siguientes categorías y alcances:

Categoría 1 Inmuebles Urbanos

Alcance

- Casas, apartamentos, edificios, oficinas, locales comerciales, terrenos y bodegas situados total o parcialmente en áreas urbanas, lotes no clasificados en la estructura ecológica principal, lotes en suelo de expansión con plan parcial adoptado.

Fecha de inscripción
22 Feb 2018

Regimen
Regimen de Transición

Fecha de actualización
16 Dic 2021

Regimen
Régimen Académico

Categoría 2 Inmuebles Rurales

Alcance

- Terrenos rurales con o sin construcciones, como viviendas, edificios, establos, galpones, cercas, sistemas de riego, drenaje, vías, adecuación de suelos, pozos, cultivos, plantaciones, lotes en suelo de expansión sin plan parcial adoptado, lotes para el aprovechamiento agropecuario y demás infraestructura de explotación situados totalmente en áreas rurales.

Fecha de inscripción
22 Feb 2018

Regimen
Régimen Académico

Adicionalmente, ha inscrito las siguientes certificaciones de calidad de personas (Norma ISO 17024) y experiencia:

- Certificación expedida por Registro Nacional de Avaluadores R.N.A, en la categoría Inmuebles Urbanos

Página 1 de 3



PIN de Validación: af5e0a66



vigente hasta el 31 de Octubre de 2021, inscrito en el Registro Abierto de Avaluadores, en la fecha que se refleja en el anterior cuadro.

NOTA: LA FECHA DE VIGENCIA DE LOS DOCUMENTOS ACÁ RELACIONADOS, ES INDEPENDIENTE DE LA VIGENCIA DE ESTE CERTIFICADO Y DIFERENTE DE LA VIGENCIA DE INSCRIPCIÓN EN EL RAA.

Los datos de contacto del Avaluador son:

Ciudad: CALI, VALLE DEL CAUCA

Dirección: C/ 12 PERA 2B # 40A - 50 APTO 102 BL A CR SAN FDO

Teléfono: 3168646276

Correo Electrónico: alejtopo@yahoo.com

Títulos Académicos, Certificados de Aptitud Ocupacional y otros programas de formación:

Técnico laboral por Competencias en Auxiliar de Avalúos y Liquidación - Katzen

Tecnólogo en Topografía - El Servicio Nacional de Aprendizaje SENA.

Tecnólogo en Manejo y Conservación de Suelos y Aguas - La Universidad del Valle.

Que revisados los archivos de antecedentes de procesos disciplinarios de la ERA Corporación Autorregulador Nacional de Avaluadores - ANA; no aparece sanción disciplinaria alguna contra el(la) señor(a) ALEJANDRO REYES JIMENEZ, identificado(a) con Cédula de ciudadanía No. 16932186

El(la) señor(a) ALEJANDRO REYES JIMENEZ se encuentra al día con el pago sus derechos de registro, así como con la cuota de autorregulación con Corporación Autorregulador Nacional de Avaluadores - ANA.

Con el fin de que el destinatario pueda verificar este certificado se le asignó el siguiente código de QR, y puede escanearlo con un dispositivo móvil u otro dispositivo lector con acceso a internet, descargando previamente una aplicación de digitalización de código QR que son gratuitas. La verificación también puede efectuarse ingresando el PIN directamente en la página de RAA <http://www.raa.org.co>. Cualquier inconsistencia entre la información acá contenida y la que reporte la verificación con el código debe ser inmediatamente reportada a Corporación Autorregulador Nacional de Avaluadores - ANA.



PIN DE VALIDACIÓN

af5e0a66



PIN de Validación: a15e0a66



El presente certificado se expide en la República de Colombia de conformidad con la información que reposa en el Registro Abierto de Avaluadores RAA, a los tres (03) días del mes de Febrero del 2025 y tiene vigencia de 30 días calendario, contados a partir de la fecha de expedición.

Firma: _____
Alexandra Suarez
Representante Legal

RAA AVALUO: LRCAJA-1053811393 M.I.: 370-745847