



QR validez del avalúo



AVALÚOS - CONSTRUCTORA - INTERVENTORÍA
Informe de Valuación de un Inmueble de uso Vivienda Urbano

Fecha del avalúo		Fecha de visita	06/02/2025
Dirigido a	Caja Promotora de Vivienda Militar y de Policía		
Dirección	CALLE 20 #3-25 LOTE NO.20 MANZANA K URBANIZACION PORTAL DE GUAYACANES		
Barrio	Urb. Los Guayacanes		
Ciudad	Tuluá		
Departamento	Valle del Cauca		
Propietario	ANGELA MARIETH LEGIZAMON VELASQUEZ		

Oficina: Cl 151 #18A-34 OF. 505 Bogotá; PBX: 6019159007 Ext. 101
Página web: <https://losrosales.com/> Email: avaluos@losrosales.com
Bogotá D.C.-COLOMBIA



AVALÚOS - CONSTRUCTORA - INTERVENTORÍA

Bogotá D.C.,

Señor(es):

Caja Promotora de Vivienda Militar y de Policía

Avalúo solicitado por: Juan Carlos Cortes Mondragon

Ciudad

Apreciado(s) Señor(es)

Atendiendo su amable solicitud, adjunto a la presente le estamos enviando el informe de Valuación correspondiente al Valor de Mercado del bien inmueble de propiedad de **ANGELA MARIETH LEGIZAMON VELASQUEZ** ubicado en la CALLE 20 #3-25 LOTE NO.20 MANZANA K URBANIZACION PORTAL DE GUAYACANES Urb. Los Guayacanes, de la ciudad de Tuluá.

Para la determinación del valor comercial del inmueble objeto de avalúo, de acuerdo con lo establecido en el Decreto 1420 del 24 de julio de 1998 y su correspondiente resolución reglamentaria Resolución 620 del 23 de septiembre de 2008 expedida por el Instituto Geográfico Agustín Codazzi, por la cual se establecen los procedimientos para los avalúos ordenados dentro del marco de la Ley 388 de 1997.

Según los criterios analizados, nuestro Avalúo arrojó un valor de \$190,867,200 pesos m/cte (Ciento noventa millones ochocientos sesenta y siete mil doscientos).

Atentamente,


Los Rosales Constructora Inmobiliaria S.A.S.

CESAR ALFONSO JIMENEZ QUINTERO

Oficina: Cl 151 #18A-34 OF. 505 Bogotá; PBX: 6019159007 Ext. 101
Página web: <https://losrosales.com/> Email: avaluos@losrosales.com
Bogotá D.C.-COLOMBIA

VALOR COMERCIAL						
Tipo de Área	Descripción	Área	Unidad	Valor unitario	%	Valor total
Area de Terreno	Lote de Terreno	102	M2	\$689,000.00	36.82%	\$70,278,000.00
Area Construida	Casa	82	M2	\$1,470,600.00	63.18%	\$120,589,200.00
TOTALES					100%	\$190,867,200
Valor en letras Ciento noventa millones ochocientos sesenta y siete mil doscientos Pesos Colombianos						

Perito actuante



JOSE MIGUEL ARANZAZU RESTREPO
RAANro: AVAL-1113304560 C.C: 1113304560
Firmado electrónicamente en AvalSign.
Fecha: 2025-02-13 11:28:00

VALORES/TIPO DE AREA.			INFORMACIÓN UVR	
	Terreno	Construcción	Valor UVR	1
Integral	0	0	Valor del avalúo en UVR	190,867,200.00
Proporcional	0	190,867,200	Valor asegurable	190,867,200
% valor proporcional		100	Tiempo esperado comercialización	12
Calificación garantía				
Observación calificación				
Observación				

Código	LRCAJA-1010088325	Propósito	Modelo 8-14	Tipo avalúo	valor comercial
Datos del dirigido a:					
Dirigido A	Caja Promotora de Vivienda Militar y de Policía				
Tipo identificación	NIT.	Documento	NIT 860021967-7	Email	
Datos del solicitante:					
Solicitante	Juan Carlos Cortes Mondragon				
Tipo identificación	C.C.	Documento	1010088325	Teléfono	3102299408
Email	juan.cortes2502@correo.policia.gov.co				
Datos del propietario:					
Propietario	ANGELA MARIETH LEGIZAMON VELASQUEZ				
Tipo identificación	C.C.	Documento	31791498	Ocupante	Propietario
Datos del inmueble objeto de avalúo:					
Dirección	CALLE 20 #3-25 LOTE NO.20 MANZANA K URBANIZACION PORTAL DE GUAYACANES				
Conjunto	N/A				
Ciudad	Tuluá	Departamento	Valle del Cauca	Estrato	2
Sector	Urbano	Barrio	Urb. Los Guayacanes	Ubicación	Terreno – Construcción
Tipo Inmueble	Casa	Tipo subsidio	No Vis Fuera de Aglomeraciones o VIS Aglomeraciones	Sometido a PH	No
Observación	Inmueble ubicado en la Urbanización Los Guayacanes, Nomenclatura Calle 20 # 3 -25, del municipio de Tuluá, Valle del Cauca. Casa de habitación de un piso. Sector estrato 2. El inmueble objeto de avalúo cuenta con servicios públicos (agua, energía y gas); los contadores instalados son independientes, funcionales y exclusivos.				

Uso actual	Vivienda	Piso inmueble	1		
Clase inmueble	Unifamiliar	Otro		Método evaluación	METODO MERCADO Y REPOSICION
Justificación de Metodología	<p>Para la determinación del valor comercial del inmueble objeto de avalúo, de acuerdo con lo establecido en el Decreto 1420 del 24 de julio de 1998 y su correspondiente resolución reglamentaria Resolución 620 del 23 de septiembre de 2008 expedida por el Instituto Geográfico Agustín Codazzi, por la cual se establecen los procedimientos para los avalúos ordenados dentro del marco de la Ley 388 de 1997; se utiliza el siguiente (s) método(s):</p> <p>MÉTODO DE COMPARACIÓN O DE MERCADO: Es la técnica valuatoria que busca establecer el valor comercial del bien, a partir del estudio de las ofertas o transacciones recientes, de bienes semejantes y comparables al del objeto de avalúo. Tales ofertas o transacciones deberán ser clasificadas, analizadas e interpretadas para llegar a la estimación del valor comercial.</p> <p>MÉTODO DE COSTO DE REPOSICIÓN: Es el que busca establecer el valor comercial del bien objeto de avalúo a partir de estimar el costo total de la construcción a precios de hoy, un bien semejante al del objeto de avalúo, y restarle la depreciación acumulada. Para la depreciación de las construcciones se deben emplear modelos continuos y no los discontinuos o en escalera. Deberá adoptarse un sistema que tenga en cuenta la edad y el estado de conservación, tal como lo establece Fitto y Corvini.</p>				
ÁREAS JURÍDICAS			UND	VALOR	
AREA DE TERRENO			M2	102	
AREA CONSTRUIDA			M2	66.55	
ÁREAS CATASTRAL			UND	VALOR	
AREA DE TERRENO			M2	102	
AREA CONSTRUIDA			M2	78	
AVALUO CATASTRAL 2025			PESOS	49154000	
ÁREAS MEDIDAS EN VISITA			UND	VALOR	
AREA DE TERRENO			M2	102	
AREA CONSTRUIDA			M2	82	
ÁREAS POR NORMA				VALOR	
Indice ocupación				0	
Indice construcción				0	
Forma Geometrica	RECTANGULAR	Frente	6		
Fondo	17	Relación frente fondo	1:2.8		
Perspectivas de valoración	De acuerdo a las condiciones del sector y a la dinámica de mercado del mismo, se consideran perspectivas de valoración medias				
Actualidad edificadora	No se observó actividad edificadora en su entorno inmediato.				

Comportamiento Oferta y Demanda	Del análisis del segmento del mercado relativo a los inmuebles comparables con el que se valora se deduce que la oferta en la zona es media, y se considera que la demanda es media.
---------------------------------	--

Acuerdo Decreto	ACUERDO 017 del 18/12/2015
Area Del Lote	102
Forma Del Lote	REGULAR
Topografia	PLANA
# Unidades Predios(Predios subdivididos físicamente)	1
Clasificacion Del Suelo	URBANA
Uso Principal Norma	RESIDENCIAL
Uso Compatible Norma	DOTACIONAL, COMERCIO, SERVICIOS E INDUSTRIA.
Uso Condicionado Norma	DOTACIONAL, COMERCIO, SERVICIOS E INDUSTRIAL.
Uso Prohibido Norma	NO ESPECIFICA
Tratamiento	CONSOLIDACIÓN MODERADA
Actuaciones Estrategicas	N/A
Indice DeOcupacion	RESULTANTE
Indice DeContruccion	RESULTANTE
Antejardin	EMPATE CON LOS VECINOS
AislamientoPosterior	3 METROS MÍNIMO
Aislamiento Lateral	NO APLICA
Altura Permitida	3 PISOS
Densidad	NO ESPECIFICA
Amenaza Riesgo Inundacion	SIN AMENAZA
Amenaza Riesgo Movimiento en masa	SIN AMENAZA
Suelos De Proteccion	N/A
Patrimonio	N/A
Observaciones Reglamentación urbanística:	Las áreas a valorar corresponden al área de terreno registrada en los documentos jurídicos aportados (CTL y EP), y el área construida que fue medida en visita de inspección. Nota 1: Apesar de que en documentos

aportados registra un área construida, se liquida el área construida medida en visita, ya que cumple con la normatividad vigente para el sector. Nota 2: Las medidas tomadas en campo se deben considerar aproximadas al no tratarse de un levantamiento arquitectónico formal.

ESCRITURAS				
Nro. escritura	Tipo	Fecha	Notaria	Ciudad
735	EscrituraDePropiedad	31/03/2015	1	Tuluá

MATRÍCULAS			
Nro. Matrícula	Fecha	Cédula catastral	Detalle
384-88705	26/01/2025	76834010100001089003 0000000000	Casa

Observación	Limitaciones al dominio: anotación 013 y 014 del certificado de tradición suministrado, se recomienda levantar. La presente tasación no constituye un estudio de títulos, ni se asume responsabilidad por vicios ocultos u otras características del inmueble.
-------------	--

INFORMACIÓN GARAJES									
Número	Tipo	Matrícula	Area(mts 2)	Unidad	Capacidad	Forma	Cubierto	Servidumbre	Total Garajes
1	Privado-Integral vivienda			Mt2	Sencillo	Lineal	Si		1
Observación	El inmueble tiene un parqueadero sencillo integrado a su estructura.								

SERVICIOS PÚBLICOS			AMOBLAMIENTO URBANO	
	Sector	Inmueble		Sector
Energía	SI	SI	Alumbrado	SI
Acueducto	SI	SI	Arborizacion	SI
Alcantarillado	SI	SI	Alamedas	NO
Gas	SI	SI	Ciclo rutas	NO

CARACTERISTICAS					
Uso predominante	Residencial	Área de actividad	Residencial.	Demanda / Interés	Media
Estrato	2	Barrio legal	No	Topografia	
Transporte		Condiciones de salubridad	Bueno		
EQUIPAMIENTO			VIAS, ANDENES Y SARDINELES		
	Nivel	Nivel Distancia		Sector	Conservación
Zonas recreativas	Bueno	100-200	Andenes	SI	Bueno
Áreas verdes	Bueno	0-100	Sardineles	SI	Bueno
Estacionamiento	Bueno	0-100	Vías pavimentadas	SI	Bueno
Asistencial	Bueno	300-400	Tipo de vía	Vehicular	
Escolar	Bueno	0-100			
Comercial	Bueno	0-100			
IMPACTO AMBIENTAL					
Aire	NO	Basura	NO	Inseguridad	NO
Ruido	NO	Aguas	NO	Otro	NO
Observación:	Se trata de un sector residencial, dotado de todos los servicios públicos (energía, acueducto, alcantarillado y gas domiciliario), cuyo acceso se da por vía vehicular en buen estado de conservación, con andenes y sardineles, como lo es la Calle 22 y la Cra 3. En su cercanía hay lugares de interés como la I.E. Técnica de Occidente, Pista de Patinaje Maria Gardeazabal de Álvarez y Polideportivo Prados del Norte, entre otros. Estrato socioeconómico tomado de la factura de servicios público suministrada en visita técnica.				

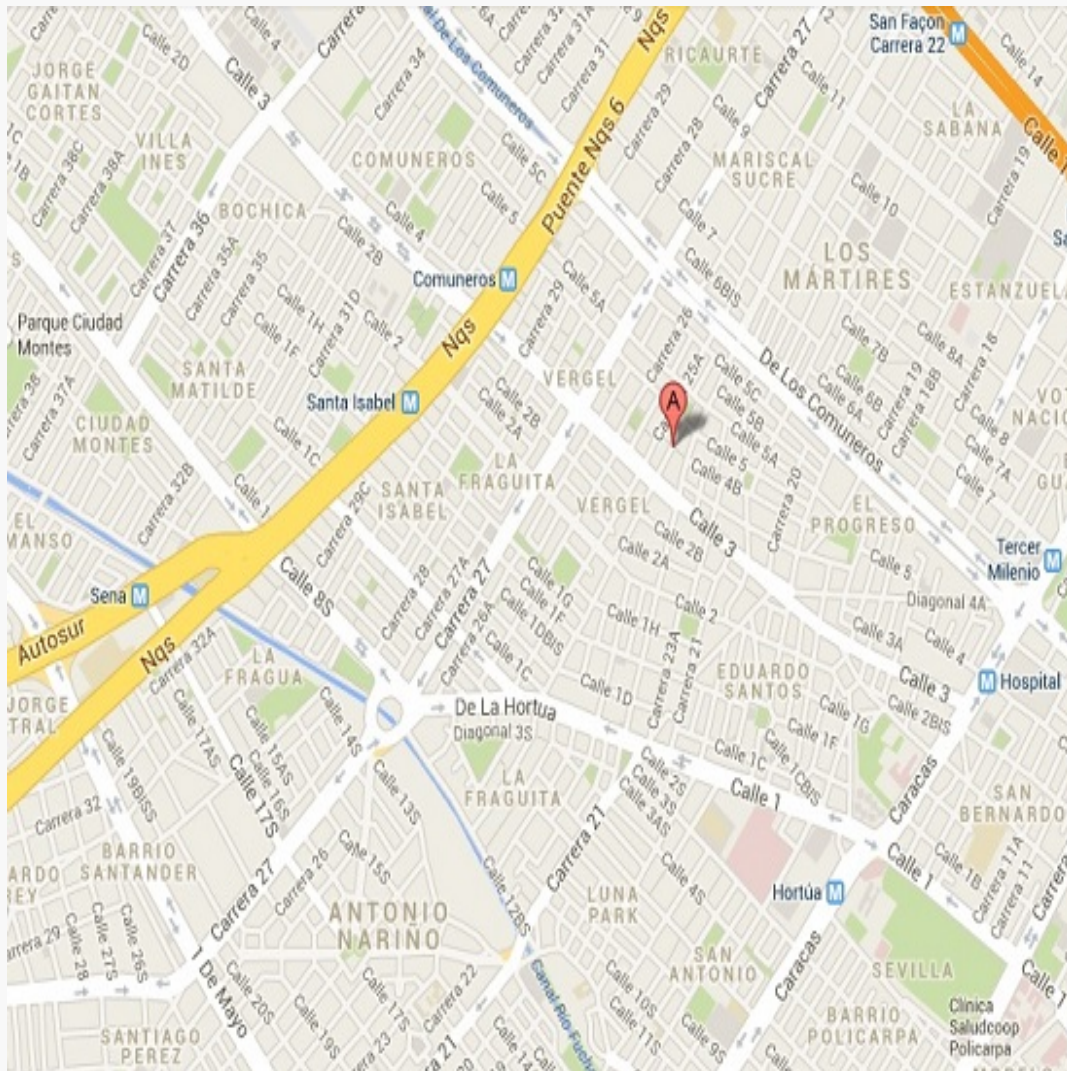
Estado de la conservación	Bueno	Estructura	Tradicional	Estructura reforzada	NO DISPONIBLE
Material construcción	Ladrillo	Tipo estructura	Mampostería Confinada		
Daños por Sismos	NO	Ajustes sismos resistentes	SI	Cubierta	teja de fibrocemento
Fachada	paquete y pintura	Ancho fachada	3-6 metros	Irregularidad planta	No
Irregularidad altura	No	Tipología vivienda	Casa Continua	Otro tipología vivienda	
Año construcción	2015	Edad Inmueble	10 años	Vida útil	100 años
Estado construcción	Usada	%Avance	100%		
Licencia construcción	RESOLUCION 103 DEL 26-02-2013				
Observación	Estructura en aparente buen estado de conservación en el momento de la visita, no se observa grietas o fallas a simple vista. La presente tasación no constituye un dictamen estructural, de cimentación o de cualquier otra rama de la ingeniería civil o la arquitectura, por lo tanto, no puede ser utilizado para fines relacionados con esas ramas; ni se asume responsabilidad por vicios ocultos u otras características del inmueble.				

INFORMACIÓN DEPENDENCIAS					
Sala	1	Comedor	1	Cocina	Sencilla
Baños Sociales	1	Patio interior	1	Habitaciones	3
Closet	0	Baños privados	1	Estar	0
Bodega	0	Estudio	0	Cuarto servicio	0

Baños servicio	0	Zona ropas	1	Local	1
Balcón	0	Jardin	No	Zona verde	No
Oficina	0	Ventilación	Bueno	Iluminación	Bueno
Observación	Casa. Consta de: sala: 1, Comedor: 1, Cocina: Sencilla, Baño social: 1, Patio interior: 1, Habitaciones: 3, Baño privado: 1, Zona ropas: 1, Local: 1, Ventilación: Bueno, Iluminación: Bueno				

	Sala	Comedor	Cocina	Baño	Piso	Techo	Muro	Carpintería
Calidad	Sencillo	Sencillo	Sencillo	Sencillo	Sencillo	Sencillo	Sencillo	Sencillo
Estado	Bueno.	Bueno.	Bueno.	Bueno.	Bueno.	Bueno.	Bueno.	Bueno.
Observación	Inmueble con acabados sencillos en buen estado de conservación.							

Dirección: CALLE 20 #3-25 LOTE NO.20 MANZANA K URBANIZACION PORTAL DE GUAYACANES | Urb. Los Guayacanes
| Tuluá | Valle del Cauca



LATITUD

MAGNA SIRGAS: 4.09694

GEOGRAFICAS : 4° 5' 48.984''

LONGITUD

MAGNA SIRGAS: -76.21103

GEOGRAFICAS : 76° 12' 39.7074''

#	DIRECCION	VALOR VENTA	NEG	VALOR DEPURADO	TELEFONO	TERRENO M2	TAMANO CONSTRUCCI ON M2	VALOR CONSTRUCCION M2	VALOR CONSTRUCCION
1	Tuluá V.	\$200,000,000	0.95	\$190,000,000	3154535777	102	66.55	\$1,800,000	\$119,790,000
2	Tuluá V.	\$290,000,000	0.95	\$275,500,000	3154535777	136	129.5	\$1,400,000	\$181,300,000
3	Tuluá V.	\$300,000,000	0.95	\$285,000,000	6022250253	102	133.5	\$1,600,000	\$213,600,000
Del inmueble						102	82		

#	TOTAL SIN CONSTRUCCION	TERRENO M2	FACTOR TAMANO	FACTOR UBICACION	FACTOR HOMOLOGADO	RESULTADOS
1	\$70,210,000	\$688,333	1.0	1.0	1.00	\$688,333
2	\$94,200,000	\$692,647	1.0	0.98	0.98	\$678,794
3	\$71,400,000	\$700,000	1.0	1.0	1.00	\$700,000
					PROMEDIO	\$689,042.48
					DESV. STANDAR	\$10,620.71
					COEF. VARIACION	1.54%

TERRENO	ADOPTADOM2	\$689,000.00	AREA	102	TOTAL	\$70,278,000.00
CONSTRUCCION	ADOPTADOM2	\$1,470,600.00	AREA	82	TOTAL	\$120,589,200.00
VALOR TOTAL	\$190,867,200.00					

Observaciones: Para el análisis estadístico del mercado inmobiliario se tomaron ofertas dentro del mismo sector y con características similares a las del inmueble avaluado con el fin de hacerlas altamente comparables y así garantizar obtener el valor más probable del inmueble objeto del presente informe de avalúo.					
Enlaces: 1.- https://www.instagram.com/arcedesarrolloinmobiliario/p/DFqI4tGRxHZ/ 2.- https://www.instagram.com/arcedesarrolloinmobiliario/p/DFqI8aaR19g/ 3.- https://inversionesducor.com/propiedad/se-vende-casa-bifamiliar-en-quayacanes-tuluá/					

Depreciación Fitto y Corvini

Area construida total	82
Area construida vendible	82
Valor M2 construido	\$1,900,000
Valor reposición M2	\$155,800,000
Valor reposición presupuesto M2	\$1,900,000
Fuente	Construdata Versión 212
Factor ajuste %	0 %
Valor reposición M2 ajustado	\$1,900,000
Calificación estado conservación	3
Vida útil	100
VetusTez	10
Edad en % de vida útil	10 %
Fito y corvin %	22.60 %
Valor reposición depreciado	\$1,470,600
Valor adoptado depreciado	\$1,470,600
Valor total	\$120,589,200

Plano



Imagen de referencia

Planta Tipo



Foto Selfie



Vía frente al inmueble



Entorno



Contador de Energia



Contador de Agua



Contador de Gas



Fachada del Inmueble



Nomenclatura



Puerta de entrada



Sala



Comedor



Cocina



Zona de Ropas



Habitación 1



Baño Privado Hab 1



Baño Privado Hab 1



Baño Privado Hab 1



Habitación 2



Habitación 3



Baño Social 1



Baño Social 1



Patio Interior



Patio Interior



Patio Interior



Patio Interior



Garaje



Garaje



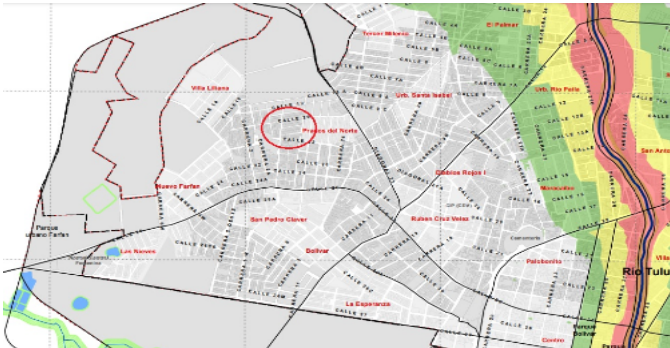
Tratamiento - Norma



Consulta Catastral



Plano amenaza Inundación



VOCABULARIO: PRECIO: Es un término que se utiliza para la cuantía que se solicita, ofrece o paga por un bien o servicio. El precio de venta es un hecho histórico. **COSTO:** es el precio pagado por los bienes y servicios o la cantidad exigida para crear o producir el bien o el servicio. **MERCADO:** un mercado es el entorno en el que se comercializan bienes y servicios entre compradores y vendedores a través de un mecanismo de precios. --- **AVALÚO:** Es el estudio o proceso mediante el cual se estima y documenta el valor de un bien o bien inmueble, servicio, actividad, cosa u objeto, de acuerdo a la apreciación personal expresada por un profesional que cuenta con los conocimientos técnicos, aplique normas y procedimientos generalmente aceptados en esta especialidad. --- **VALOR COMERCIAL:** Es el precio más probable en que se podría comercializar un bien, en las circunstancias prevalecientes a la fecha del avalúo, en un plazo razonable de exposición, en una transacción llevada a cabo entre un oferente y un demandante libre de presiones, bien informados.

ABREVIACIONES: Apartamento: APTO ó AP --- TORRE: TO --- LOTE: LO --- CASA: CS o CA --- AVENIDA: AV --- CALLE: CL --- CARRERA: CRA ó KR--- Diagonal: Diag. --- Conjunto: CJ --- Edificio: ED --- Residencial: Res --- Etapa: ET --- SIN Estrato: SE---Matrícula inmobiliaria: M.I.--- Certificado de libertad y tradición: CLT---- SIN INFORMACIÓN: S/I ----- **METODOLOGÍA:** Para la

determinación del valor comercial del inmueble objeto de avalúo, de acuerdo con lo establecido en el **Decreto 1420 del 24 de julio de 1998** y su correspondiente resolución reglamentaria **Resolución 620 del 23 de septiembre de 2008** expedida por el Instituto Geográfico Agustín Codazzi, por la cual se establecen los procedimientos para los avalúos ordenados dentro del marco de la **Ley 388 de 1997**:

1. Método de comparación o de mercado: Es la técnica valuatoria que busca establecer el valor comercial del bien, a partir del estudio de las ofertas o transacciones recientes, de bienes semejantes y comparables al del objeto de avalúo. Tales ofertas o transacciones deberán ser clasificadas, analizadas e interpretadas para llegar a la estimación del valor comercial.

2. Método de capitalización de rentas o ingresos: Es la técnica valuatoria que busca establecer el valor comercial de un bien, a partir de las rentas o ingresos que se puedan obtener del mismo bien, o inmuebles semejantes y comparables por sus características físicas, de uso y ubicación, trayendo a valor presente la suma de los probables ingresos o rentas generadas en la vida remanente del bien objeto de avalúo, con una tasa de capitalización o interés.

3. Método de costo de reposición: Es el que busca establecer el valor comercial del bien objeto de avalúo a partir de estimar el costo total de la construcción a precios de hoy, un bien semejante al del objeto de avalúo, y restarle la depreciación acumulada. Para la depreciación de las construcciones se deben emplear modelos continuos y no los discontinuos o en escalera. Deberá adoptarse un sistema que tenga en cuenta la edad y el estado de conservación, tal como lo establece Fitto y Corvini.

4-) Método o técnica Residual: Es el que busca establecer el valor comercial del bien, normalmente para el terreno, a partir de estimar el monto total de las ventas de un proyecto de construcción, acorde con la reglamentación urbanística vigente y de conformidad con el mercado del bien final vendible, en el terreno objeto de avalúo. Este método (técnica) debe desarrollarse bajo el principio de mayor y mejor uso.

El valuador confirma que: el informe de valuación es confidencial para las partes, hacia quien está dirigido o sus asesores profesionales, para el propósito específico del encargo; no se acepta ninguna responsabilidad ante ninguna tercera parte, y el valuador no acepta ninguna responsabilidad por la utilización inadecuada del informe. Se prohíbe la publicación del informe en todo o en parte, o cualquier referencia al mismo, o a las cifras de valuación contenidas en él, o los nombres y afiliación profesional de los valuadores, sin el consentimiento escrito del Valuador. ---- **El profesional que firma** declara que no tiene hoy, ni espera tener en el futuro, interés en la propiedad valorada; ni participación en los usos que se hagan del avalúo, ni con las personas que participen en la operación. Ha inspeccionado el inmueble personalmente y/o su equipo de trabajo con RAA vigente, y la información es la observada; los inconvenientes y limitaciones que pueda tener el bien y su

vecindario, están mencionados. Además, se mantendrá un nivel de confidencialidad, acorde a las exigencias de **Los Rosales Constructora Inmobiliaria S.A.S.** ---No es responsabilidad del valuador, el uso de este informe, para un fin distinto al que fue solicitado. --- **La valuación se llevó a cabo conforme a un código de ética** y normas de conducta. El Valuador ha cumplido los requisitos de formación de su profesión. Se adjunta el registro RAA de evaluador en el presente informe. Las descripciones de hechos presentadas en el informe son correctas hasta donde el Valuador alcanza a conocer. Los análisis y resultados solamente se ven restringidos por las hipótesis y condiciones restrictivas que se describen en el informe.

La compañía valuadora así como el valuador no serán responsables de la veracidad de la información urbanística que afecte o haya afectado el inmueble objeto del predio en el momento de la realización del avalúo. El evaluador deberá dejar consignadas las inconsistencias que observe. --- **La compañía valuadora** así como el valuador no serán responsables de la veracidad de la información y ubicación del bien, informada por el solicitante; los antecedentes de propiedad asentados en el presente Avalúo es la contenida en la documentación oficial proporcionada por el solicitante del propio Avalúo y/o propietario del bien a valorar y/o entidad pública o privada solicitante del avalúo, la cual asumimos como correcta y se recibe de buena fe. Entre ella, podemos mencionar la escritura de propiedad o propiedad horizontal, certificado de libertad y tradición, entre otros. --- **El presente Avalúo es de USO exclusivo del(os) solicitante(s)** para el destino o propósito expresado en el mismo, por lo que no podrá ser utilizado para fines distintos. --- **La presente tasación no constituye un dictamen estructural, de cimentación, de hidrología, de suelos, de sismología,** o de cualquier otra rama de la ingeniería civil o la arquitectura, por lo tanto, no puede ser utilizado para fines relacionados con esas ramas ni se asume responsabilidad por vicios ocultos u otras características del inmueble que no puedan ser apreciadas en una visita normal de inspección física para efectos de tasación. Incluso cuando se aprecien algunas características que puedan constituir anomalías con respecto al estado de conservación normal -**según la vida útil consumida** de un inmueble o a su estructura, el valuador no asume mayor responsabilidad que así indicarlo cuando son detectadas, ya que aunque se presenten estados de conservación malos o ruinosos, es obligación del perito realizar la tasación según los criterios y normas vigentes y aplicables según el propósito del mismo. -- **No se han tenido** en cuenta en la elaboración del presente informe, posibles contingencias o afectaciones de orden jurídico, tales como: Titulación, Modos de Adquisición de Dominio, limitaciones de dominio, Contratos de Tenencia, Demandas Pendientes y en general cualquier asunto de carácter legal. El valor asignado se entiende como valor presente del inmueble tal y como se encontraba al momento de efectuar la visita de inspección. **Por tales motivos, el presente avalúo, no representa en ninguno de los casos un estudio de títulos.** --- Los valores comerciales asignados a los inmuebles, tienen que ver directamente con el área determinada en los documentos públicos suministrados por el interesado y/o áreas susceptibles de legalizar de acuerdo a la normatividad aplicable. --**Vigencia del avalúo: decretos 1420/1998 y 422/2000**, expedidos por el Ministerio de Hacienda y Crédito Público y ministerio de Desarrollo Económico, el presente avalúo tiene una **vigencia de un año**, contado desde la fecha expedición, siempre y cuando las condiciones físicas, intrínsecas, extrínsecas y normativas del inmueble valuado, no sufran cambios significativos, así como tampoco se presenten variaciones representativas del mercado inmobiliario comparable. Por otra parte, el **Decreto 145/2000**, "por medio del cual se establecen las condiciones de los créditos de vivienda individual a largo plazo, el avalúo practicado para tal fin, debe encontrarse dentro de los **seis (6) meses** anteriores al otorgamiento del crédito" --- **FAVORABILIDAD:** La finalidad de un proceso valuatorio, es dar valor, por tal motivo cuando se da un concepto de favorabilidad, este está sujeto al cumplimiento de las políticas exigidas por la entidad a la que se le está dirigiendo el avalúo, la cual establece los requisitos para dar un concepto, de acuerdo a los requerimientos internos de dicha entidad. La favorabilidad es un concepto independiente al valor del avalúo, el cual no se afecta por dicho concepto. NO es responsabilidad del perito y/o de Los Rosales dicho concepto, el cual se aporta de buena fe, es responsabilidad de a quien se dirige el avalúo verificar de acuerdo a sus políticas.

FINAL DEL INFORME AVALÚO LRCAJA-1010088325



PIN de Validación: bis90b63



Autorreguladora de Avaluadores ARAV (antes ANAV)
NIT: 900870027-5

Entidad Reconocida de Autorregulación mediante la Resolución 26408 del 19 de Abril de 2018 de la Superintendencia de Industria y Comercio

El señor(a) JOSE MIGUEL ARANZAZU RESTREPO, identificado(a) con la Cédula de ciudadanía No. 1113304560, se encuentra inscrito(a) en el Registro Abierto de Avaluadores, desde el 29 de Mayo de 2018 y se le ha asignado el número de avaluador AVAL-1113304560.

Al momento de expedición de este certificado el registro del señor(a) JOSE MIGUEL ARANZAZU RESTREPO se encuentra actualizado y se encuentra inscrito en las siguientes categorías y alcances:

Categoría 1 Inmuebles Urbanos

Alcance

- Casas, apartamentos, edificios, oficinas, locales comerciales, terrenos y bodegas situados total o parcialmente en áreas urbanas, lotes no clasificados en la estructura ecológica principal, lotes en suelo de expansión con plan parcial adoptado.

Fecha de inscripción
29 Mayo 2018

Regimen
Régimen Académico

Categoría 2 Inmuebles Rurales

Alcance

- Terrenos rurales con o sin construcciones, como viviendas, edificios, establos, galpones, cercas, sistemas de riego, drenaje, vías, adecuación de suelos, pozos, cultivos, plantaciones, lotes en suelo de expansión sin plan parcial adoptado, lotes para el aprovechamiento agropecuario y demás infraestructura de explotación situados totalmente en áreas rurales.

Fecha de inscripción
12 Jun 2020

Regimen
Régimen Académico

Categoría 4 Obras de Infraestructura

Alcance

- Estructuras especiales para proceso, acueductos y conducciones, presas, aeropuertos, muelles, demás construcciones civiles de infraestructura similar.

Fecha de inscripción
12 Jun 2020

Regimen
Régimen Académico



PIN de Validación: bis90b63



Categoría 6 Inmuebles Especiales

Alcance

- Incluye centros comerciales, hoteles, colegios, hospitales, clínicas y avance de obras. Incluye todos los inmuebles que no se clasifiquen dentro de los numerales anteriores.

Fecha de inscripción
12 Jun 2020

Régimen
Régimen Académico

Categoría 7 Maquinaria y Equipos y Maquinaria Móvil

Alcance

- Equipos eléctricos y mecánicos de uso en la industria, motores, subestaciones de potencia, tableros eléctricos, equipos de generación, subestaciones de transmisión y distribución, equipos e infraestructura de transmisión y distribución, maquinaria de construcción, movimiento de tierra, y maquinaria para producción y proceso. Equipos de cómputo: Microcomputadores, impresoras, monitores, módems y otros accesorios de estos equipos, redes, main frames, periféricos especiales y otros equipos accesorios de estos. Equipos de telefonía, electromedicina y radiocomunicación. Transporte Automotor: vehículos de transporte terrestre como automóviles, camiones, buses, tractores, camiones y remolques, motocicletas, motociclos, mototriciclos, cuatrimotos, bicicletas y similares.

Fecha de inscripción
12 Jun 2020

Régimen
Régimen Académico

Categoría 8 Maquinaria y Equipos Especiales

Alcance

- Naves, aeronaves, trenes, locomotoras, vagones, teleféricos y cualquier medio de transporte diferente del automotor descrito en la clase anterior.

Fecha de inscripción
12 Jun 2020

Régimen
Régimen Académico

Categoría 10 Semovientes y Animales

Alcance

- Semovientes, animales y muebles no clasificados en otra especialidad.

Fecha de inscripción
12 Jun 2020

Régimen
Régimen Académico



PIN de Validación: bis90b63



https://www.raa.org.co



Categoría 11 Activos Operacionales y Establecimientos de Comercio

Alcance

- Revalorización de activos, inventarios, materia prima, producto en proceso y producto terminado. Establecimientos de comercio.

Fecha de inscripción
12 Jun 2020Regimen
Régimen Académico

RAA AVALUO: LRCAJA-1010088325

Adicionalmente, ha inscrito las siguientes certificaciones de calidad y personas (Norma ISO 17024) y experiencia:

- Certificación expedida por Lonja de Propiedad Raíz Avaluadores y Constructores de Colombia, en la categoría Inmuebles Urbanos vigente hasta el 30 de Abril de 2022, inscrito en el Registro Abierto de Avaluadores, en la fecha que se refleja en el anterior cuadro.

NOTA: LA FECHA DE VIGENCIA DE LOS DOCUMENTOS ACÁ RELACIONADOS, ES INDEPENDIENTE DE LA VIGENCIA DE ESTE CERTIFICADO Y DIFERENTE DE LA VIGENCIA DE INSCRIPCIÓN EN EL RAA.

Los datos de contacto del Avaluador son:

Ciudad: SEVILLA, VALLE DEL CAUCA
 Dirección: CARRERA 50#58-32 PISO 1 CENTRO
 Teléfono: 3178069352
 Correo Electrónico: jpsm0310@gmail.com

Títulos Académicos, Certificados de Aptitud Ocupacional y otros programas de formación:

Técnico Laboral por Competencias en AVALÚOS DE BIENES MUEBLES (MAQUINARIA Y EQUIPOS) E INMUEBLES URBANOS – RURALES Y ESPECIALES expedido por el Instituto Técnico de Educación y Formación para el Trabajo y el Desarrollo Humano TECNI-INCAS.

TRASLADOS DE ERA

ERA Origen	ERA Destino	Fecha traslado
Corporación Autorregulador Nacional de Avaluadores - ANA	Corporación Colombiana Autorreguladora de Avaluadores ANAV	20 Mayo 2020

Que revisados los archivos de antecedentes de procesos disciplinarios de la ERA Autorreguladora de Avaluadores ARAV (antes ANAV); no aparece sanción disciplinaria alguna contra el(la) señor(a) JOSE MIGUEL ARANZAZU RESTREPO, identificado(a) con Cédula de ciudadanía No. 1113304560

Página 3 de 4



PIN de Validación: bfa90b63



El(la) señor(a) **JOSE MIGUEL ARANZAZU RESTREPO** se encuentra al día con el pago sus derechos de registro, así como con la cuota de autorregulación con Autorreguladora de Avaluadores ARAV (antes ANAV).

Con el fin de que el destinatario pueda verificar este certificado se le asignó el siguiente código de QR, y puede escanearlo con un dispositivo móvil u otro dispositivo lector con acceso a internet, descargando previamente una aplicación de digitalización de código QR que son gratuitas. La verificación también puede efectuarse ingresando el PIN directamente en la página de RAA <http://www.raa.org.co>. Cualquier inconsistencia entre la información acá contenida y la que reporte la verificación con el código debe ser inmediatamente reportada a Autorreguladora de Avaluadores ARAV (antes ANAV).



El presente certificado se expide en la República de Colombia de conformidad con la información que reposa en el Registro Abierto de Avaluadores RAA., a los treinta (30) días del mes de Enero del 2025 y tiene vigencia de 30 días calendario, contados a partir de la fecha de expedición.

Firma: _____
Antonio Heriberto Salcedo Pizarro
Representante Legal