



QR validez del avalúo



AVALÚOS - CONSTRUCTORA - INTERVENTORÍA
Informe de Valuación de un Inmueble de uso Vivienda Urbano

Fecha del avalúo		Fecha de visita	24/01/2025
Dirigido a	Caja Promotora de Vivienda Militar y de Policía		
Dirección	CALLE 18 7-34 MZ R CS 12 BR LAS CAMELIAS		
Barrio	Camelias		
Ciudad	Villavicencio		
Departamento	Meta		
Propietario	Luz Marina Cubides Encizo		

Oficina: CI 151 #18A-34 OF. 505 Bogotá; PBX: 6019159007 Ext. 101
Página web: <https://losrosales.com/> Email: avaluos@losrosales.com
Bogotá D.C.-COLOMBIA



AVALÚOS - CONSTRUCTORA - INTERVENTORÍA

Bogotá D.C.,

Señor(es):

Caja Promotora de Vivienda Militar y de Policía

Avalúo solicitado por: JOSE RODRIGO GUTIERREZ SANTIAGO

Ciudad

Apreciado(s) Señor(es)

Atendiendo su amable solicitud, adjunto a la presente le estamos enviando el informe de Valuación correspondiente al Valor de Mercado del bien inmueble de propiedad de **Luz Marina Cubides Encizo** ubicado en la CALLE 18 7-34 MZ R CS 12 BR LAS CAMELIAS Camelias, de la ciudad de Villavicencio.

Para la determinación del valor comercial del inmueble objeto de avalúo, de acuerdo con lo establecido en el Decreto 1420 del 24 de julio de 1998 y su correspondiente resolución reglamentaria Resolución 620 del 23 de septiembre de 2008 expedida por el Instituto Geográfico Agustín Codazzi, por la cual se establecen los procedimientos para los avalúos ordenados dentro del marco de la Ley 388 de 1997.

Según los criterios analizados, nuestro Avalúo arrojó un valor de \$116,050,800.00 pesos m/cte (Ciento dieciséis millones cincuenta mil ochocientos).

Atentamente,

Los Rosales Constructora Inmobiliaria S.A.S.
CESAR ALFONSO JIMENEZ QUINTERO

Oficina: Cl 151 #18A-34 OF. 505 Bogotá; PBX: 6019159007 Ext. 101

Página web: <https://losrosales.com/> Email: avaluos@losrosales.com

Bogotá D.C.-COLOMBIA

VALOR COMERCIAL						
Tipo de Área	Descripción	Área	Unidad	Valor unitario	%	Valor total
Area de Terreno	Calle 18 # 7-34	80	M2	\$450,635.00	31.06%	\$36,050,800.00
Area Construida	Calle 18 # 7-34	80	M2	\$1,000,000.00	68.94%	\$80,000,000.00
TOTALES					100%	\$116,050,800
Valor en letras Ciento dieciséis millones cincuenta mil ochocientos Pesos Colombianos						

Perito actuante



HAIVER NEFTALI HERNÁNDEZ CASTRO
RAANro: AVAL-1121709135 C.C: 1121709135
Firmado electrónicamente en AvalSign.
Fecha: 2025-01-28 09:18:00

VALORES/TIPO DE AREA.			INFORMACIÓN UVR	
	Terreno	Construcción	Valor UVR	1
Integral	0	0	Valor del avalúo en UVR	116,050,800.00
Proporcional	0	116,050,800	Valor asegurable	116,050,800
% valor proporcional		100	Tiempo esperado comercialización	12
Calificación garantía				
Observación calificación				
Observación				

Código	LRCAJA-1074129125	Propósito	Modelo 8-14	Tipo avalúo	valor comercial
Datos del dirigido a:					
Dirigido A	Caja Promotora de Vivienda Militar y de Policía				
Tipo identificación	NIT.	Documento	NIT 860021967-7	Email	
Datos del solicitante:					
Solicitante	JOSE RODRIGO GUTIERREZ SANTIAGO				
Tipo identificación	C.C.	Documento	1074129125	Teléfono	3233215575
Email	zafirorunning@gmail.co				
Datos del propietario:					
Propietario	Luz Marina Cubides Encizo				
Tipo identificación	C.C.	Documento	21238954	Ocupante	Arrendatario
Datos del inmueble objeto de avalúo:					
Dirección	CALLE 18 7-34 MZ R CS 12 BR LAS CAMELIAS				
Conjunto					
Ciudad	Villavicencio	Departamento	Meta	Estrato	2
Sector	Urbano	Barrio	Camelias	Ubicación	Terreno – Construcción
Tipo Inmueble	Casa	Tipo subsidio	VIP Vivienda Interes Prioritario	Sometido a PH	No
Observación	El inmueble está ubicado en límites de los barrios cataluña, guadalajara y danubio y en medio de las dos vías principales de acceso al barrio las Camelias, se puede acceder a través de la calle 19 que comunica con el anillo vial y el terminal de transportes				

Uso actual	Vivienda	Piso inmueble	1																							
Clase inmueble	Unifamiliar	Otro		Método evaluación	MERCADO																					
Justificación de Metodología	Para la determinación del valor comercial del inmueble objeto de avalúo, de acuerdo con lo establecido en el Decreto 1420 del 24 de julio de 1998 y su correspondiente resolución reglamentaria Resolución 620 del 23 de septiembre de 2008 expedida por el Instituto Geográfico Agustín Codazzi, por la cual se establecen los procedimientos para los avalúos ordenados dentro del marco de la Ley 388 de 1997 ; se utiliza el siguiente (s) método(s): MÉTODO DE COMPARACIÓN O DE MERCADO: Es la técnica valuatoria que busca establecer el valor comercial del bien, a partir del estudio de las ofertas o transacciones recientes, de bienes semejantes y comparables al del objeto de avalúo. Tales ofertas o transacciones deberán ser clasificadas, analizadas e interpretadas para llegar a la estimación del valor comercial.																									
<table><tr><th>ÁREAS JURÍDICAS</th><th>UND</th><th>VALOR</th></tr><tr><td>AREA DE TERRENO</td><td>M2</td><td>80</td></tr><tr><td>AREA CONSTRUIDA</td><td>M2</td><td>80</td></tr></table>			ÁREAS JURÍDICAS	UND	VALOR	AREA DE TERRENO	M2	80	AREA CONSTRUIDA	M2	80	<table><tr><th>ÁREAS CATASTRAL</th><th>UND</th><th>VALOR</th></tr><tr><td>AREA DE TERRENO</td><td>M2</td><td>80</td></tr><tr><td>AREA CONSTRUIDA</td><td>M2</td><td>79</td></tr><tr><td>AVALUO CATASTRAL 2025</td><td>PESOS</td><td>57.376.000</td></tr></table>			ÁREAS CATASTRAL	UND	VALOR	AREA DE TERRENO	M2	80	AREA CONSTRUIDA	M2	79	AVALUO CATASTRAL 2025	PESOS	57.376.000
ÁREAS JURÍDICAS	UND	VALOR																								
AREA DE TERRENO	M2	80																								
AREA CONSTRUIDA	M2	80																								
ÁREAS CATASTRAL	UND	VALOR																								
AREA DE TERRENO	M2	80																								
AREA CONSTRUIDA	M2	79																								
AVALUO CATASTRAL 2025	PESOS	57.376.000																								
<table><tr><th>ÁREAS MEDIDAS EN VISITA</th><th>UND</th><th>VALOR</th></tr><tr><td>AREA DE TERRENO</td><td>M2</td><td>80</td></tr><tr><td>AREA CONSTRUIDA</td><td>M2</td><td>80</td></tr></table>			ÁREAS MEDIDAS EN VISITA	UND	VALOR	AREA DE TERRENO	M2	80	AREA CONSTRUIDA	M2	80	<table><tr><th>ÁREAS VALORADAS</th><th>UND</th><th>VALOR</th></tr><tr><td>AREA DE TERRENO</td><td>M2</td><td>80</td></tr><tr><td>AREA PISO 1</td><td>M2</td><td>80</td></tr></table>			ÁREAS VALORADAS	UND	VALOR	AREA DE TERRENO	M2	80	AREA PISO 1	M2	80			
ÁREAS MEDIDAS EN VISITA	UND	VALOR																								
AREA DE TERRENO	M2	80																								
AREA CONSTRUIDA	M2	80																								
ÁREAS VALORADAS	UND	VALOR																								
AREA DE TERRENO	M2	80																								
AREA PISO 1	M2	80																								
<table><tr><th>ÁREAS POR NORMA</th><th></th><th>VALOR</th></tr><tr><td>Indice ocupación</td><td>0.80</td><td>64</td></tr><tr><td>Indice construcción</td><td>1.50</td><td>120</td></tr></table>			ÁREAS POR NORMA		VALOR	Indice ocupación	0.80	64	Indice construcción	1.50	120															
ÁREAS POR NORMA		VALOR																								
Indice ocupación	0.80	64																								
Indice construcción	1.50	120																								
Forma Geometrica	Cuadrada	Frente	4																							
Fondo	20	Relación frente fondo																								
Perspectivas de valoración	De acuerdo a las condiciones del sector y a la dinámica de mercado del mismo, se consideran perspectivas de valoración medias																									
Actualidad edificadora	Se pudo observar la remodelación y ampliación de inmuebles existentes																									
Comportamiento Oferta y Demanda	Del análisis del segmento del mercado relativo a los inmuebles comparables con el que se valora se deduce que la oferta en la zona es alta, y se considera que la demanda es media.																									

Acuerdo Decreto	287 de 2015
Area Del Lote	80
Forma Del Lote	Cuadrada
Topografia	Plana
Clasificacion Del Suelo	Urbano
Uso Principal Norma	Residencial
Uso Compatible Norma	Equipamientos
Uso Condicionado Norma	Comercio tipo 1
Uso Prohibido Norma	Industrial
Tratamiento	Consolidación
Indice DeOcupacion	0.80
Indice DeConstruccion	1.50
Antejardin	1.50
AislamientoPosterior	5 m
Aislamiento Lateral	5 m
Altura Permitida	2 pisos
Amenaza Riesgo Inundacion	No
Amenaza Riesgo Movimiento en masa	No
Suelos De Proteccion	No
Patrimonio	No
Observaciones Reglamentación urbanística:	Acuerdo 287 de 2015 "POR MEDIO DEL CUAL SE ADOPTA EL NUEVO PLAN DE ORDENAMIENTO TERRITORIAL DEL MUNICIPIO DE VILLAVICENCIO Y SE DICTAN OTRAS DISPOSICIONES"

ESCRITURAS				
Nro. escritura	Tipo	Fecha	Notaria	Ciudad
395	EscrituraDePropiedad	10/02/2023	Segunda	Villavicencio
MATRÍCULAS				
Nro. Matrícula	Fecha	Cédula catastral	Detalle	
230-82784	07/01/2025	50001010400000076001 2000000000	Casa	
Observación	Inmueble sin limitaciones al dominio tales como afectación a patrimonio familiar, hipotecas o servidumbres			

Observación	Sin garajes
-------------	-------------

SERVICIOS PÚBLICOS			AMOBAMIENTO URBANO		
	Sector	Inmueble		Sector	
Energía	SI	SI	Alumbrado	SI	
Acueducto	SI	SI	Arborizacion	SI	
Alcantarillado	SI	SI	Alamedas	NO	
Gas	SI	SI	Ciclo rutas	NO	
CARACTERISTICAS					
Uso predominante	Residencial	Área de actividad	Residencial.	Demanda / Interés	Media
Estrato	2	Barrio legal	Si	Topografia	Plana
Transporte	Bueno	Condiciones de salubridad	Bueno		

EQUIPAMIENTO			VIAS, ANDENES Y SARDINELES		
	Nivel	Nivel Distancia		Sector	Conservación
Zonas recreativas	Muy Bueno	0-100	Andenes	SI	Bueno
Áreas verdes	Muy Bueno	0-100	Sardineles	SI	Bueno
Estacionamiento	Bueno	100-200	Vías pavimentadas	SI	Bueno
Asistencial	Bueno	100-200	Tipo de vía	Secundaria	
Escolar	Bueno	100-200			
Comercial	Bueno	0-100			
IMPACTO AMBIENTAL					
Aire	NO	Basura	NO	Inseguridad	NO
Ruido	NO	Aguas	NO	Otro	NO
Observación:	En el sector hay un parque y un polideportivo con zonas verdes, las vías están pavimentadas y tiene todos los servicios públicos				

Estado de la conservación	Bueno	Estructura	Tradicional	Estructura reforzada	SI
Material construcción	Bloque	Tipo estructura	Porticos:Vigas_Columnas		
Daños por Sismos	NO	Ajustes sismos resistentes	SI	Cubierta	teja de fibrocemento
Fachada	paÑ±ete y pintura	Ancho fachada	3-6 metros	Irregularidad planta	No
Irregularidad altura	No	Tipologia vivienda	Casa Continua	Otro tipologia vivienda	
Año construcción	1995	Edad Inmueble	30 aÑ±os	Vida útil	100 aÑ±os
Estado construcción	Usada	%Avance			
Licencia construcción	No indica				
Observación	<p>Estructura en aparente buen estado de conservación en el momento de la visita, no se observa grietas o fallas a simple vista.</p> <p>La presente tasación no constituye un dictamen estructural, de cimentación o de cualquier otra rama de la ingeniería civil o la arquitectura, por lo tanto, no puede ser utilizado para fines relacionados con esas ramas; ni se asume responsabilidad por vicios ocultos u otras características del inmueble.</p>				

INFORMACIÓN DEPENDENCIAS					
Sala	1	Comedor	1	Cocina	Sencilla
Baños Sociales	1	Patio interior	1	Habitaciones	2
Closet	0	Baños privados	0	Estar	0
Bodega	0	Estudio	0	Cuarto servicio	0

Baños servicio	0	Zona ropas	1	Local	0
Balcón	0	Jardin	No	Zona verde	No
Oficina	0	Ventilación	Bueno	Iluminación	Bueno
Observación	Casa. Consta de: sala: 1, Comedor: 1, Cocina: Sencilla, Baño social: 1, Patio interior: 1, Habitaciones: 2, Zona ropas: 1, Ventilación: Bueno, Iluminación: Bueno				

	Sala	Comedor	Cocina	Baño	Piso	Techo	Muro	Carpintería
Calidad	Normal	Normal	Normal	Normal	Normal	Normal	Normal	Normal
Estado	Bueno.	Bueno.	Bueno.	Bueno.	Bueno.	Bueno.	Bueno.	Bueno.
Observación	Los acabados están en normal estado, no se evidenció deterioro o daños							

Dirección: CALLE 18 7-34 MZ R CS 12 BR LAS CAMELIAS | Camelias | Villavicencio | Meta



LATITUD

MAGNA SIRGAS: 4.136441°
GEOGRAFICAS : NaN° NaN' NaN''

LONGITUD

MAGNA SIRGAS: -73.608328°
GEOGRAFICAS : NaN° NaN' NaN''

#	DIRECCION	VALOR VENTA	NEG	VALOR DEPURADO	TELEFONO	TERRENO M2	TAMANO CONSTRUCCI ON M2	VALOR CONSTRUCCION M2	VALOR CONSTRUCCION
1	Barrio Popular	\$135,000,000	0.95	\$128,250,000	321 4731000	90	90	\$1,000,000	\$90,000,000
2	Barrio Danubio	\$130,000,000	0.95	\$123,500,000	3104149101	84	84	\$1,000,000	\$84,000,000
3	Barrio Villa Ortiz	\$115,000,000	0.95	\$109,250,000	3124181478	75	75	\$1,000,000	\$75,000,000
Del inmueble						80	80		

#	TOTAL SIN CONSTRUCCION	TERRENO M2	FACTOR TAMANO	FACTOR UBICACION	FACTOR HOMOLOGADO	RESULTADOS
1	\$38,250,000	\$425,000	1.0	1.0	1.00	\$425,000
2	\$39,500,000	\$470,238	1.0	1.0	1.00	\$470,238
3	\$34,250,000	\$456,667	1.0	1.0	1.00	\$456,667
					PROMEDIO	\$450,634.92
					DESV. STANDAR	\$23,214.39
					COEF. VARIACION	5.15%

TERRENO	ADOPTADOM2	\$450,635.00	AREA	80	TOTAL	\$36,050,800.00
CONSTRUCCION	ADOPTADOM2	\$1,000,000.00	AREA	80	TOTAL	\$80,000,000.00
VALOR TOTAL	\$116,050,800.00					

Observaciones:					
Enlaces:					
1.- https://goo.su/FwKxP 3.- https://goo.su/NvGX					

Plano

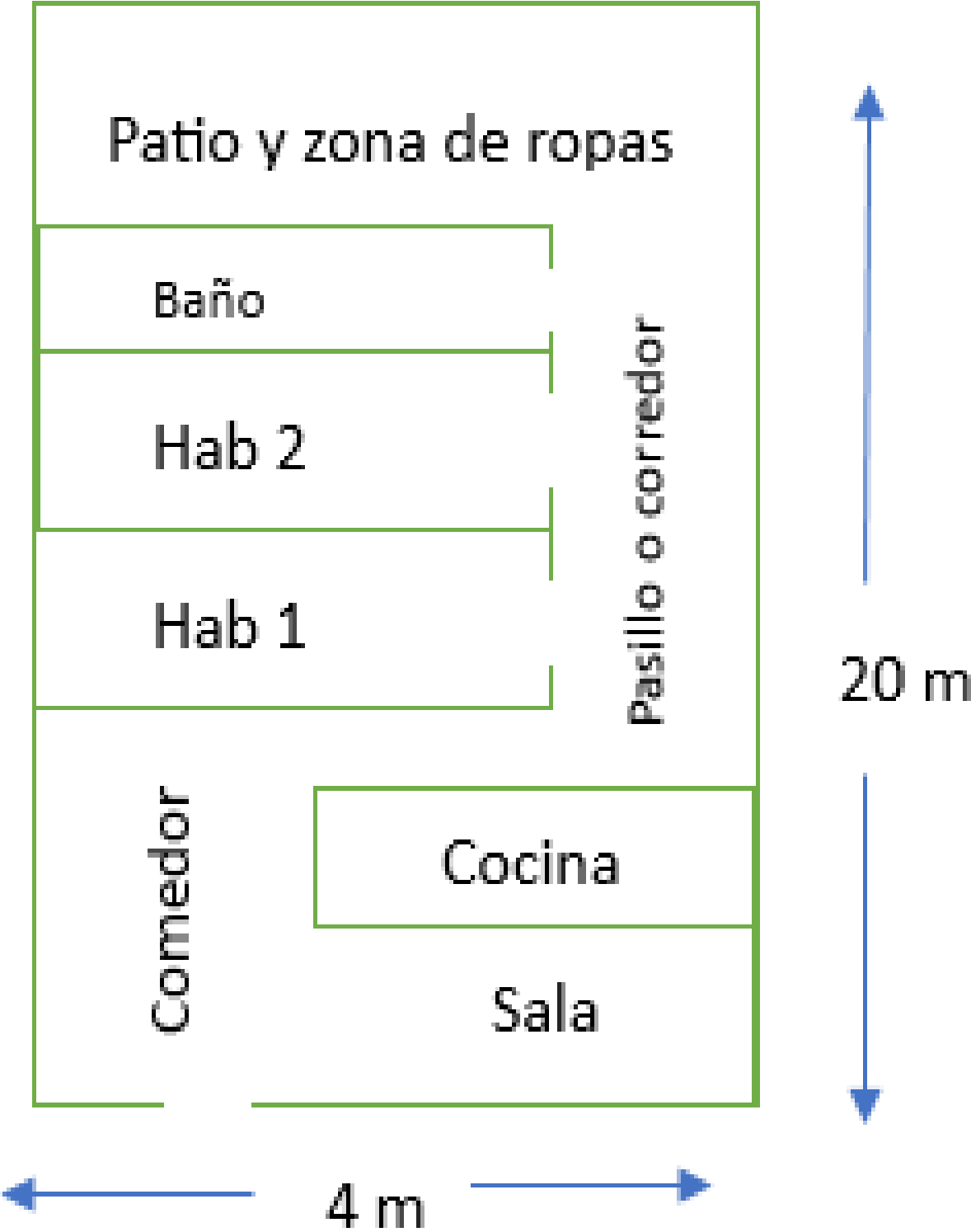


Foto Selfie



Foto Selfie



Via frente al inmueble



Entorno



Entorno



Contador de Energia



Contador de Agua



Contador de Gas



Fachada del Inmueble



Nomenclatura




Puerta de entrada



Sala



Comedor




Zona de Ropas



Hab. 1 o Habitación Principal



Habitación 2



Habitación 3



Baño Social 1



Patio Interior



VOCABULARIO: PRECIO: Es un término que se utiliza para la cuantía que se solicita, ofrece o paga por un bien o servicio. El precio de venta es un hecho histórico. **COSTO:** es el precio pagado por los bienes y servicios o la cantidad exigida para crear o producir el bien o el servicio. **MERCADO:** un mercado es el entorno en el que se comercializan bienes y servicios entre compradores y vendedores a través de un mecanismo de precios. --- **AVALÚO:** Es el estudio o proceso mediante el cual se estima y documenta el valor de un bien o bien inmueble, servicio, actividad, cosa u objeto, de acuerdo a la apreciación personal expresada por un profesional que cuenta con los conocimientos técnicos, aplique normas y procedimientos generalmente aceptados en esta especialidad. --- **VALOR COMERCIAL:** Es el precio más probable en que se podría comercializar un bien, en las circunstancias prevalecientes a la fecha del avalúo, en un plazo razonable de exposición, en una transacción llevada a cabo entre un oferente y un demandante libre de presiones, bien informados.

ABREVIACIONES: Apartamento: APTO ó AP --- TORRE: TO --- LOTE: LO --- CASA: CS o CA --- AVENIDA: AV --- CALLE: CL --- CARRERA: CRA ó KR--- Diagonal: Diag. --- Conjunto: CJ --- Edificio: ED --- Residencial: Res --- Etapa: ET --- SIN Estrato: SE---Matrícula inmobiliaria: M.I.--- Certificado de libertad y tradición: CLT---- SIN INFORMACIÓN: S/I ----- **METODOLOGÍA:** Para la

determinación del valor comercial del inmueble objeto de avalúo, de acuerdo con lo establecido en el **Decreto 1420 del 24 de julio de 1998** y su correspondiente resolución reglamentaria **Resolución 620 del 23 de septiembre de 2008** expedida por el Instituto Geográfico Agustín Codazzi, por la cual se establecen los procedimientos para los avalúos ordenados dentro del marco de la **Ley 388 de 1997:**

1. Método de comparación o de mercado: Es la técnica valuatoria que busca establecer el valor comercial del bien, a partir del estudio de las ofertas o transacciones recientes, de bienes semejantes y comparables al del objeto de avalúo. Tales ofertas o transacciones deberán ser clasificadas, analizadas e interpretadas para llegar a la estimación del valor comercial.

2. Método de capitalización de rentas o ingresos: Es la técnica valuatoria que busca establecer el valor comercial de un bien, a partir de las rentas o ingresos que se puedan obtener del mismo bien, o inmuebles semejantes y comparables por sus características físicas, de uso y ubicación, trayendo a valor presente la suma de los probables ingresos o rentas generadas en la vida remanente del bien objeto de avalúo, con una tasa de capitalización o interés.

3. Método de costo de reposición: Es el que busca establecer el valor comercial del bien objeto de avalúo a partir de estimar el costo total de la construcción a precios de hoy, un bien semejante al del objeto de avalúo, y restarle la depreciación acumulada. Para la depreciación de las construcciones se deben emplear modelos continuos y no los discontinuos o en escalera. Deberá adoptarse un sistema que tenga en cuenta la edad y el estado de conservación, tal como lo establece Fitto y Corvini.

4-) Método o técnica Residual: Es el que busca establecer el valor comercial del bien, normalmente para el terreno, a partir de estimar el monto total de las ventas de un proyecto de construcción, acorde con la reglamentación urbanística vigente y de conformidad con el mercado del bien final vendible, en el terreno objeto de avalúo. Este método (técnica) debe desarrollarse bajo el principio de mayor y mejor uso.

El valuador confirma que: el informe de valuación es confidencial para las partes, hacia quien está dirigido o sus asesores profesionales, para el propósito específico del encargo; no se acepta ninguna responsabilidad ante ninguna tercera parte, y el valuador no acepta ninguna responsabilidad por la utilización inadecuada del informe. Se prohíbe la publicación del informe en todo o en parte, o cualquier referencia al mismo, o a las cifras de valuación contenidas en él, o los nombres y afiliación profesional de los valuadores, sin el consentimiento escrito del Valuador. ---- **El profesional que firma** declara que no tiene hoy, ni espera tener en el futuro, interés en la propiedad valorada; ni participación en los usos que se hagan del avalúo, ni con las personas que participen en la operación. Ha inspeccionado el inmueble personalmente y/o su equipo de trabajo con RAA vigente, y la información es la observada; los inconvenientes y limitaciones que pueda tener el bien y su

vecindario, están mencionados. Además, se mantendrá un nivel de confidencialidad, acorde a las exigencias de **Los Rosales Constructora Inmobiliaria S.A.S.** ---No es responsabilidad del valuador, el uso de este informe, para un fin distinto al que fue solicitado. --- **La valuación se llevó a cabo conforme a un código de ética** y normas de conducta. El Valuador ha cumplido los requisitos de formación de su profesión. Se adjunta el registro RAA de evaluador en el presente informe. Las descripciones de hechos presentadas en el informe son correctas hasta donde el Valuador alcanza a conocer. Los análisis y resultados solamente se ven restringidos por las hipótesis y condiciones restrictivas que se describen en el informe.

La compañía valuadora así como el valuador no serán responsables de la veracidad de la información urbanística que afecte o haya afectado el inmueble objeto del predio en el momento de la realización del avalúo. El evaluador deberá dejar consignadas las inconsistencias que observe. --- **La compañía valuadora** así como el valuador no serán responsables de la veracidad de la información y ubicación del bien, informada por el solicitante; los antecedentes de propiedad asentados en el presente Avalúo es la contenida en la documentación oficial proporcionada por el solicitante del propio Avalúo y/o propietario del bien a valorar y/o entidad pública o privada solicitante del avalúo, la cual asumimos como correcta y se recibe de buena fe. Entre ella, podemos mencionar la escritura de propiedad o propiedad horizontal, certificado de libertad y tradición, entre otros. --- **El presente Avalúo es de USO exclusivo del(os) solicitante(s)** para el destino o propósito expresado en el mismo, por lo que no podrá ser utilizado para fines distintos. --- **La presente tasación no constituye un dictamen estructural, de cimentación, de hidrología, de suelos, de sismología,** o de cualquier otra rama de la ingeniería civil o la arquitectura, por lo tanto, no puede ser utilizado para fines relacionados con esas ramas ni se asume responsabilidad por vicios ocultos u otras características del inmueble que no puedan ser apreciadas en una visita normal de inspección física para efectos de tasación. Incluso cuando se aprecien algunas características que puedan constituir anomalías con respecto al estado de conservación normal -**según la vida útil consumida** de un inmueble o a su estructura, el valuador no asume mayor responsabilidad que así indicarlo cuando son detectadas, ya que aunque se presenten estados de conservación malos o ruinosos, es obligación del perito realizar la tasación según los criterios y normas vigentes y aplicables según el propósito del mismo. -- **No se han tenido** en cuenta en la elaboración del presente informe, posibles contingencias o afectaciones de orden jurídico, tales como: Titulación, Modos de Adquisición de Dominio, limitaciones de dominio, Contratos de Tenencia, Demandas Pendientes y en general cualquier asunto de carácter legal. El valor asignado se entiende como valor presente del inmueble tal y como se encontraba al momento de efectuar la visita de inspección. **Por tales motivos, el presente avalúo, no representa en ninguno de los casos un estudio de títulos.** --- Los valores comerciales asignados a los inmuebles, tienen que ver directamente con el área determinada en los documentos públicos suministrados por el interesado y/o áreas susceptibles de legalizar de acuerdo a la normatividad aplicable. --**Vigencia del avalúo: decretos 1420/1998 y 422/2000**, expedidos por el Ministerio de Hacienda y Crédito Público y ministerio de Desarrollo Económico, el presente avalúo tiene una **vigencia de un año**, contado desde la fecha expedición, siempre y cuando las condiciones físicas, intrínsecas, extrínsecas y normativas del inmueble valuado, no sufran cambios significativos, así como tampoco se presenten variaciones representativas del mercado inmobiliario comparable. Por otra parte, el **Decreto 145/2000**, "por medio del cual se establecen las condiciones de los créditos de vivienda individual a largo plazo, el avalúo practicado para tal fin, debe encontrarse dentro de los **seis (6) meses** anteriores al otorgamiento del crédito" --- **FAVORABILIDAD:** La finalidad de un proceso valuatorio, es dar valor, por tal motivo cuando se da un concepto de favorabilidad, este está sujeto al cumplimiento de las políticas exigidas por la entidad a la que se le está dirigiendo el avalúo, la cual establece los requisitos para dar un concepto, de acuerdo a los requerimientos internos de dicha entidad. La favorabilidad es un concepto independiente al valor del avalúo, el cual no se afecta por dicho concepto. NO es responsabilidad del perito y/o de Los Rosales dicho concepto, el cual se aporta de buena fe, es responsabilidad de a quien se dirige el avalúo verificar de acuerdo a sus políticas.

FINAL DEL INFORME AVALÚO LRCAJA-1074129125



PIN de Validación: b3a80b03



Corporación Autorregulador Nacional de Avaluadores - ANA

NIT: 900796614-2

Entidad Reconocida de Autorregulación mediante la Resolución 20910 de 2016 de la Superintendencia de Industria y Comercio

El señor(a) HAIVER NEFTALI HERNANDEZ CASTRO, identificado(a) con la Cédula de ciudadanía No. 1121709135, se encuentra inscrito(a) en el Registro Abierto de Avaluadores, desde el 18 de Junio de 2021 y se le ha asignado el número de avaluador AVAL-1121709135.

Al momento de expedición de este certificado el registro del señor(a) HAIVER NEFTALI HERNANDEZ CASTRO se encuentra actualizado y se encuentra inscrito en las siguientes categorías y alcances:

Categoría 1 Inmuebles Urbanos

Alcance

- Casas, apartamentos, edificios, oficinas, locales comerciales, terrenos y bodegas situados total o parcialmente en áreas urbanas, lotes no clasificados en la estructura ecológica principal, lotes en suelo de expansión con plan parcial adoptado.

Fecha de inscripción
18 Jun 2021

Regimen
Régimen Académico

Categoría 2 Inmuebles Rurales

Alcance

- Terrenos rurales con o sin construcciones, como viviendas, edificios, establos, galpones, cercas, sistemas de riego, drenaje, vías, adecuación de suelos, pozos, cultivos, plantaciones, lotes en suelo de expansión sin plan parcial adoptado, lotes para el aprovechamiento agropecuario y demás infraestructura de explotación situados totalmente en áreas rurales.

Fecha de inscripción
18 Jun 2021

Regimen
Régimen Académico

Categoría 3 Recursos Naturales y Suelos de Protección

Alcance

- Bienes ambientales, minas, yacimientos y explotaciones minerales. Lotes incluidos en la estructura ecológica principal, lotes definidos o contemplados en el Código de recursos Naturales Renovables y daños ambientales.

Fecha de inscripción
18 Jun 2021

Regimen
Régimen Académico

Página 1 de 5



PIN de Validación: b3a80b03



Categoría 5 Edificaciones de Conservación Arqueológica y Monumentos Históricos

Alcance

- Edificaciones de conservación arquitectónica y monumentos históricos.

Fecha de inscripción
18 Jun 2021

Regimen
Régimen Académico

Categoría 6 Inmuebles Especiales

Alcance

- Incluye centros comerciales, hoteles, colegios, hospitales, clínicas y obras de obras. Incluye todos los inmuebles que no se clasifiquen dentro de los numerales anteriores.

Fecha de inscripción
18 Jun 2021

Regimen
Régimen Académico

Categoría 7 Maquinaria Fija, Equipos y Maquinaria Móvil

Alcance

- Equipos eléctricos y mecánicos de uso en la industria, motores, subestaciones de planta, tableros eléctricos, equipos de generación, subestaciones de transmisión y distribución, equipos e infraestructura de transmisión y distribución, maquinaria de construcción, movimiento de tierra, y maquinaria para producción y proceso. Equipos de cómputo: Microcomputadores, impresoras, monitores, módems y otros accesorios de estos equipos, redes, main frames, periféricos especiales y otros equipos accesorios de estos. Equipos de telefonía, electromedicina y radiocomunicación. Transporte Automotor: vehículos de transporte terrestre como automóviles, camperos, camiones, buses, tractores, camiones y remolques, motocicletas, motociclos, mototriciclos, cuatrimotos, bicicletas y similares.

Fecha de inscripción
18 Jun 2021

Regimen
Régimen Académico

Categoría 8 Maquinaria y Equipos Especiales

Alcance

- Naves, aeronaves, trenes, locomotoras, vagones, teleféricos y cualquier medio de transporte diferente del automotor descrito en la clase anterior.

Fecha de inscripción
18 Jun 2021

Regimen
Régimen Académico



PIN de Validación: b3a80b03



<https://www.raa.org.co>



Categoría 9 Obras de Arte, Orfebrería, Patrimoniales y Similares

Alcance

- Arte, joyas, orfebrería, artesanías, muebles con valor histórico, cultural, arqueológico, paleontológico y similares.

Fecha de inscripción
18 Jun 2021

Regimen
Régimen Académico

Categoría 10 Semovientes y Animales

Alcance

- Semovientes, animales y muebles no clasificados en otra especialidad.

Fecha de inscripción
18 Jun 2021

Regimen
Régimen Académico

Categoría 11 Activos Operacionales y Establecimientos de Comercio

Alcance

- Revalorización de activos, inventarios, materia prima, producto en proceso y producto terminado. Establecimientos de comercio.

Fecha de inscripción
18 Jun 2021

Regimen
Régimen Académico

Categoría 12 Intangibles

Alcance

- Marcas, patentes, secretos empresariales, derechos autor, nombres comerciales, derechos deportivos, espectro radioeléctrico, fondo de comercio, prima comercial y otros similares.

Fecha de inscripción
18 Jun 2021

Regimen
Régimen Académico

Categoría 13 Intangibles Especiales

Alcance

- Daño emergente, lucro cesante, daño moral, servidumbres, derechos herenciales y litigiosos y demás derechos de indemnización o cálculos compensatorios y cualquier otro derecho no contemplado en las clases anteriores.



PIN de Validación: b3a80b03



Fecha de inscripción 18 Jun 2021	Regimen Régimen Académico
-------------------------------------	------------------------------

Los datos de contacto del Avaluador son:

Ciudad: VILLAVICENCIO, META
Dirección: CALLE 4D# 23A-16 BARRIO ALBORADA
Teléfono: 3214102461
Correo Electrónico: hneftali@gmail.com

Títulos Académicos, Certificados de Aptitud y otros programas de formación:
Técnico Laboral por Competencias en Avalúos- Corporación Tecnológica Empresarial
Ingeniero Agrónomo- Universidad Pedagógica y Tecnológica de Colombia.

Que revisados los archivos de antecedentes de procesos disciplinarios de la ERA Corporación Autorregulador Nacional de Avaluadores - ANA; no aparece sanción disciplinaria alguna contra el(la) señor(a) **HAIVER NEFTALI HERNANDEZ CASTRO**, identificado(a) con Cédula de ciudadanía No. 1121709135

El(la) señor(a) **HAIVER NEFTALI HERNANDEZ CASTRO** se encuentra al día con el pago sus derechos de registro, así como con la cuota de autorregulación con Corporación Autorregulador Nacional de Avaluadores - ANA.

Con el fin de que el destinatario pueda verificar este certificado se le asignó el siguiente código de QR, y puede escanearlo con un dispositivo móvil u otro dispositivo lector con acceso a internet, descargando previamente una aplicación de digitalización de código QR que son gratuitas. La verificación también puede efectuarse ingresando el PIN directamente en la página de RAA <http://www.raa.org.co>. Cualquier inconsistencia entre la información acá contenida y la que reporte la verificación con el código debe ser inmediatamente reportada a Corporación Autorregulador Nacional de Avaluadores - ANA.



PIN DE VALIDACIÓN

b3a80b03



PIN de Validación: b3a80b03



El presente certificado se expide en la República de Colombia de conformidad con la información que reposa en el Registro Abierto de Avaluadores RAA., a los dos (02) días del mes de Enero del 2025 y tiene vigencia de 30 días calendario, contados a partir de la fecha de expedición.

Firma: _____
Alexandra Suarez
Representante Legal

RAA AVALUO: LRCAJA-1074129125 M.I.: 230-82784