



QR validez del avalúo



**AVALÚOS - CONSTRUCTORA - INTERVENTORÍA**  
**Informe de Valuación de un Inmueble de uso Vivienda Urbano**

<b>Fecha del avalúo</b>		<b>Fecha de visita</b>	22/01/2025
<b>Dirigido a</b>	Caja Promotora de Vivienda Militar y de Policía		
<b>Dirección</b>	KR 31 # 51 - 87 CO RESERVAS DE CAÑA BRAVA APTO 1004 TORRE 4 ETAPA 4		
<b>Barrio</b>	VILLA CECILIA		
<b>Ciudad</b>	Neiva		
<b>Departamento</b>	Huila		
<b>Propietario</b>			

Oficina: Cl 151 #18A-34 OF. 505 Bogotá; PBX: 6019159007 Ext. 101  
Página web: <https://losrosales.com/> Email: [avaluos@losrosales.com](mailto:avaluos@losrosales.com)  
Bogotá D.C.-COLOMBIA



## AVALÚOS - CONSTRUCTORA - INTERVENTORÍA

Bogotá D.C.,

Señor(es):

**Caja Promotora de Vivienda Militar y de Policía**

Avalúo solicitado por: HARVEY LOSADA CASTRO

Ciudad

Apreciado(s) Señor(es)

Atendiendo su amable solicitud, adjunto a la presente le estamos enviando el informe de Valuación correspondiente al Valor de Mercado del bien inmueble de propiedad de ubicado en la KR 31 # 51 - 87 CO RESERVAS DE CAÑA BRAVA APTO 1004 TORRE 4 ETAPA 4 VILLA CECILIA, de la ciudad de Neiva.

Para la determinación del valor comercial del inmueble objeto de avalúo, de acuerdo con lo establecido en el Decreto 1420 del 24 de julio de 1998 y su correspondiente resolución reglamentaria Resolución 620 del 23 de septiembre de 2008 expedida por el Instituto Geográfico Agustín Codazzi, por la cual se establecen los procedimientos para los avalúos ordenados dentro del marco de la Ley 388 de 1997.

Según los criterios analizados, nuestro Avalúo arrojó un valor de \$155,645,440.00 pesos m/cte (Ciento cincuenta y cinco millones seiscientos cuarenta y cinco mil cuatrocientos cuarenta).

Atentamente,

**Los Rosales Constructora Inmobiliaria S.A.S.**  
CESAR ALFONSO JIMENEZ QUINTERO

Oficina: Cl 151 #18A-34 OF. 505 Bogotá; PBX: 6019159007 Ext. 101  
Página web: <https://losrosales.com/> Email: [avaluos@losrosales.com](mailto:avaluos@losrosales.com)  
Bogotá D.C.-COLOMBIA

VALOR COMERCIAL						
Tipo de Área	Descripción	Área	Unidad	Valor unitario	%	Valor total
Area Privada	apartamento	59.68	M2	\$2,608,000.00	100.00%	\$155,645,440.00
TOTALES					100%	\$155,645,440
Valor en letras Ciento cincuenta y cinco millones seiscientos cuarenta y cinco mil cuatrocientos cuarenta Pesos Colombianos						

Perito actuante



SERGIO FERNANDO AYCARDI VILLANEDA  
RAANro: AVAL-12136150 C.C: 12136150  
Firmado electrónicamente en AvalSign.  
Fecha: 2025-01-24 14:45:00

VALORES/TIPO DE AREA.			INFORMACIÓN UVR	
	Terreno	Construcción	Valor UVR	1
Integral	0	0	Valor del avalúo en UVR	155,645,440.00
Proporcional	0	155,645,440	Valor asegurable	155,645,440
% valor proporcional		100	Tiempo esperado comercialización	12
Calificación garantía				
Observación calificación				
Observación				

Código	LRCAJA-1080290333	Propósito	Modelo 8-14	Tipo avalúo	valor comercial
Datos del dirigido a:					
Dirigido A	Caja Promotora de Vivienda Militar y de Policía				
Tipo identificación	NIT.	Documento	NIT 860021967-7	Email	
Datos del solicitante:					
Solicitante	HARVEY LOSADA CASTRO				
Tipo identificación	C.C.	Documento	1080290333	Teléfono	3104689178
Email	harvey.1705@hotmail.com				
Datos del propietario:					
Propietario					
Tipo identificación	C.C.	Documento		Ocupante	Propietario
Datos del inmueble objeto de avalúo:					
Dirección	KR 31 # 51 - 87 CO RESERVAS DE CAÑA BRAVA APTO 1004 TORRE 4 ETAPA 4				
Conjunto	RESERVAS DE CAÑABRAVA				
Ciudad	Neiva	Departamento	Huila	Estrato	3
Sector	Urbano	Barrio	VILLA CECILIA	Ubicación	Construcción
Tipo Inmueble	Apartamento	Tipo subsidio	VIP Vivienda Interes Prioritario	Sometido a PH	Si
Observación	<b>Inmueble ubicado en:</b> Área urbana sector norte. <b>Al inmueble se llega así:</b> Tomando la avenida 16 al norte hasta la calle 50, por esta se cruza con rumbo oriente hasta la carrera 27, ahí rumbo norte en una cuadra se gira rumbo oriente hasta la carrera 31 se encuentra el conjunto a mano izquierda. Cuenta con servicios públicos (agua, energía y gas), contadores instalados, independientes y funcionales.				

Uso actual	Vivienda	Piso inmueble	10																										
Clase inmueble	Unifamiliar	Otro		Método evaluación	MERCADO																								
Justificación de Metodología	Para la determinación del valor comercial del inmueble objeto de avalúo, de acuerdo con lo establecido en el <b>Decreto 1420 del 24 de julio de 1998</b> y su correspondiente resolución reglamentaria <b>Resolución 620 del 23 de septiembre de 2008</b> expedida por el Instituto Geográfico Agustín Codazzi, por la cual se establecen los procedimientos para los avalúos ordenados dentro del marco de la <b>Ley 388 de 1997</b> ; <b>se utiliza el siguiente (s) método(s): MÉTODO DE COMPARACIÓN O DE MERCADO:</b> Es la técnica valuatoria que busca establecer el valor comercial del bien, a partir del estudio de las ofertas o transacciones recientes, de bienes semejantes y comparables al del objeto de avalúo. Tales ofertas o transacciones deberán ser clasificadas, analizadas e interpretadas para llegar a la estimación del valor comercial.																												
<table><tr><th>ÁREAS JURÍDICAS</th><th>UND</th><th>VALOR</th></tr><tr><td>AREA CONSTRUIDA</td><td>M2</td><td>69.31</td></tr><tr><td>AREA PRIVADA</td><td>M2</td><td>59.68</td></tr><tr><td>AREA LIBRE PRIVADA</td><td>M2</td><td>0</td></tr><tr><td>AREA LIBRE COMUN</td><td>M2</td><td>0</td></tr></table>			ÁREAS JURÍDICAS	UND	VALOR	AREA CONSTRUIDA	M2	69.31	AREA PRIVADA	M2	59.68	AREA LIBRE PRIVADA	M2	0	AREA LIBRE COMUN	M2	0	<table><tr><th>ÁREAS CATASTRAL</th><th>UND</th><th>VALOR</th></tr><tr><td>AREA</td><td>M2</td><td>60</td></tr><tr><td>AVALUO CATASTRAL 2025</td><td>PESOS</td><td>0</td></tr></table>			ÁREAS CATASTRAL	UND	VALOR	AREA	M2	60	AVALUO CATASTRAL 2025	PESOS	0
ÁREAS JURÍDICAS	UND	VALOR																											
AREA CONSTRUIDA	M2	69.31																											
AREA PRIVADA	M2	59.68																											
AREA LIBRE PRIVADA	M2	0																											
AREA LIBRE COMUN	M2	0																											
ÁREAS CATASTRAL	UND	VALOR																											
AREA	M2	60																											
AVALUO CATASTRAL 2025	PESOS	0																											
<table><tr><th>ÁREAS MEDIDAS EN VISITA</th><th>UND</th><th>VALOR</th></tr><tr><td>AREA PRIVADA MEDIDA</td><td>M2</td><td>69.31</td></tr><tr><td>AREA LIBRE MEDIDA</td><td>M2</td><td>59.68</td></tr></table>			ÁREAS MEDIDAS EN VISITA	UND	VALOR	AREA PRIVADA MEDIDA	M2	69.31	AREA LIBRE MEDIDA	M2	59.68	<table><tr><th>ÁREAS VALORADAS</th><th>UND</th><th>VALOR</th></tr><tr><td>AREA PRIVADA VALORADA</td><td>M2</td><td>69.31</td></tr><tr><td>AREA LIBRE PRIVADA</td><td>M2</td><td>59.68</td></tr></table>			ÁREAS VALORADAS	UND	VALOR	AREA PRIVADA VALORADA	M2	69.31	AREA LIBRE PRIVADA	M2	59.68						
ÁREAS MEDIDAS EN VISITA	UND	VALOR																											
AREA PRIVADA MEDIDA	M2	69.31																											
AREA LIBRE MEDIDA	M2	59.68																											
ÁREAS VALORADAS	UND	VALOR																											
AREA PRIVADA VALORADA	M2	69.31																											
AREA LIBRE PRIVADA	M2	59.68																											
Perspectivas de valoración	De acuerdo a las condiciones del sector y a la dinámica de mercado del mismo, se consideran perspectivas de valoración medias																												
Actualidad edificadora	No se observó actividad edificadora en su entorno inmediato.																												
Comportamiento Oferta y Demanda	Del análisis del segmento del mercado relativo a los inmuebles comparables con el que se valora se deduce que la oferta en la zona es media, y se considera que la demanda es media.																												
Reglamentación urbanística:	Inmueble sometido a régimen de propiedad horizontal; Ley 675 de agosto 3 de 2001, certificado de tradición adjunto. <b>Ordenamiento territorial vigente a la fecha del informe: Acuerdo 026 de 2.009</b>  I																												

ESCRITURAS				
Nro. escritura	Tipo	Fecha	Notaria	Ciudad
4092	EscrituraDePropiedad	31/10/2022	3	Neiva
1077	EscrituraPH	17/05/2016	4	Neiva
MATRÍCULAS				
Nro. Matrícula	Fecha	Coeficiente	Cédula catastral	Detalle
200-250655	07/01/2025	0.415188%	4100100020000004 90923901100003	apartamento
Observación	La presente tasación no constituye un estudio de títulos, ni se asume responsabilidad por vicios ocultos u otras características del inmueble. Limitaciones al dominio: anotación 010 del certificado de tradición suministrado, Hipoteca abierta sin límite de cuatía.			

INFORMACIÓN GARAJES									
Número	Tipo	Matrícula	Area(mts 2)	Unidad	Capacidad	Forma	Cubierto	Servidumbre	Total Garajes
	Comunales			Mt2	Sencillo	Lineal	Si		
Observación	Bahías comunales para parqueo de vehículos y motos. No hay relación 1:1 en parqueo de vehículos.								

SERVICIOS PÚBLICOS			AMOBLAMIENTO URBANO	
	Sector	Inmueble		Sector
Energía	SI	SI	Alumbrado	SI
Acueducto	SI	SI	Arborizacion	SI
Alcantarillado	SI	SI	Alamedas	NO

Gas	SI	SI	Ciclo rutas	NO	
CARACTERISTICAS					
Uso predominante	Residencial	Área de actividad	Residencial.	Demanda / Interés	Media
Estrato	3	Barrio legal	Si	Topografia	Plana
Transporte	Bueno	Condiciones de salubridad	Bueno		
EQUIPAMIENTO			VIAS, ANDENES Y SARDINELES		
	Nivel	Nivel Distancia		Sector	Conservación
Zonas recreativas	Bueno	0-100	Andenes	SI	Bueno
Áreas verdes	Bueno	0-100	Sardineles	SI	Bueno
Estacionamiento	Bueno	0-100	Vías pavimentadas	SI	Bueno
Asistencial	Bueno	mas de 500	Tipo de vía		
Escolar	Bueno	0-100			
Comercial	Bueno	300-400			
IMPACTO AMBIENTAL					
Aire	NO	Basura	NO	Inseguridad	NO
Ruido	NO	Aguas	NO	Otro	NO
Observación:	Sector con tres conjuntos de apartamentos, estos cuentan con área comercial, colegio departamental a media cuadra, transporte público al frente del conjunto.				

Escritura de Propiedad Horizontal	1077	Fecha escritura	17/05/2016		
Notaria escritura	4	Ciudad escritura	NEIVA		
Valor administración	140000	Total unidades	540	Terraza comunal	No
Ubicación	Apartamento Interior	# Pisos edificio	10	Porteria	Si

<b>Horario vigilancia</b>	24 horas	<b>Tanque</b>	Si	<b>Cancha</b>	Si
<b>Zonas verdes</b>	Si	<b>Shut</b>	No	<b>Citófono</b>	No
<b>Aire acondicionado</b>	No	<b>Teatrino</b>	No	<b>Sauna</b>	No
<b>Club</b>	No	<b>Bomba eyectora</b>	Si	<b>Gimnasio</b>	No
<b>Bicicletero</b>	Si	<b>Garaje visitante</b>	Si	<b>Golfito</b>	No
<b>Calefacción</b>	No	<b>Planta eléctrica</b>	Si	<b>Jardín infantil</b>	Si
<b>Piscinas</b>	Si	<b>Ascensores</b>	Si	<b>#Ascensores</b>	1
<b>#Sotanos</b>	0				
<b>Observación</b>	Escritura: 1077, Fecha escritura: 17/05/2016, Notaría escritura: 4, Ciudad escritura: NEIVA, Administración: 140000, Total unidades: 540, Ubicación: Apartamento Interior, Nro. Pisos: 10, Portería: Si, Horario vigilancia: 24 horas, Tanque: Si, Cancha: Si, Zonas verdes: Si, Bomba eyectora: Si, Biciclétro: Si, Garaje visitante: Si, Planta eléctrica: Si, Jardín infantil: Si, Piscina: Si, Nro. Sótanos: 0, Ascensores: Si, Nro. Ascensores: 1				



Estado de la conservación	Bueno	Estructura	Industrializado	Estructura reforzada	SI
Material construcción	concreto reforzado	Tipo estructura	paneles prefabricados		
Daños por Sismos		Ajustes sismos resistentes	SI	Cubierta	teja metalica
Fachada	graniplast	Ancho fachada	Mayor 9 metros	Irregularidad planta	No
Irregularidad altura	No	Tipologia vivienda	Edificio en Altura - Piso en bloque aislado	Otro tipologia vivienda	
Año construcción	2016	Edad Inmueble	9 años	Vida útil	100 años
Estado construcción	Usada	%Avance			
Licencia construcción					
Observación	Estructura en aparente buen estado de conservación en el momento de la visita, no se observa grietas o fallas a simple vista. La presente tasación no constituye un dictamen estructural, de cimentación o de cualquier otra rama de la ingeniería civil o la arquitectura, por lo tanto, no puede ser utilizado para fines relacionados con esas ramas; ni se asume responsabilidad por vicios ocultos u otras características del inmueble.				

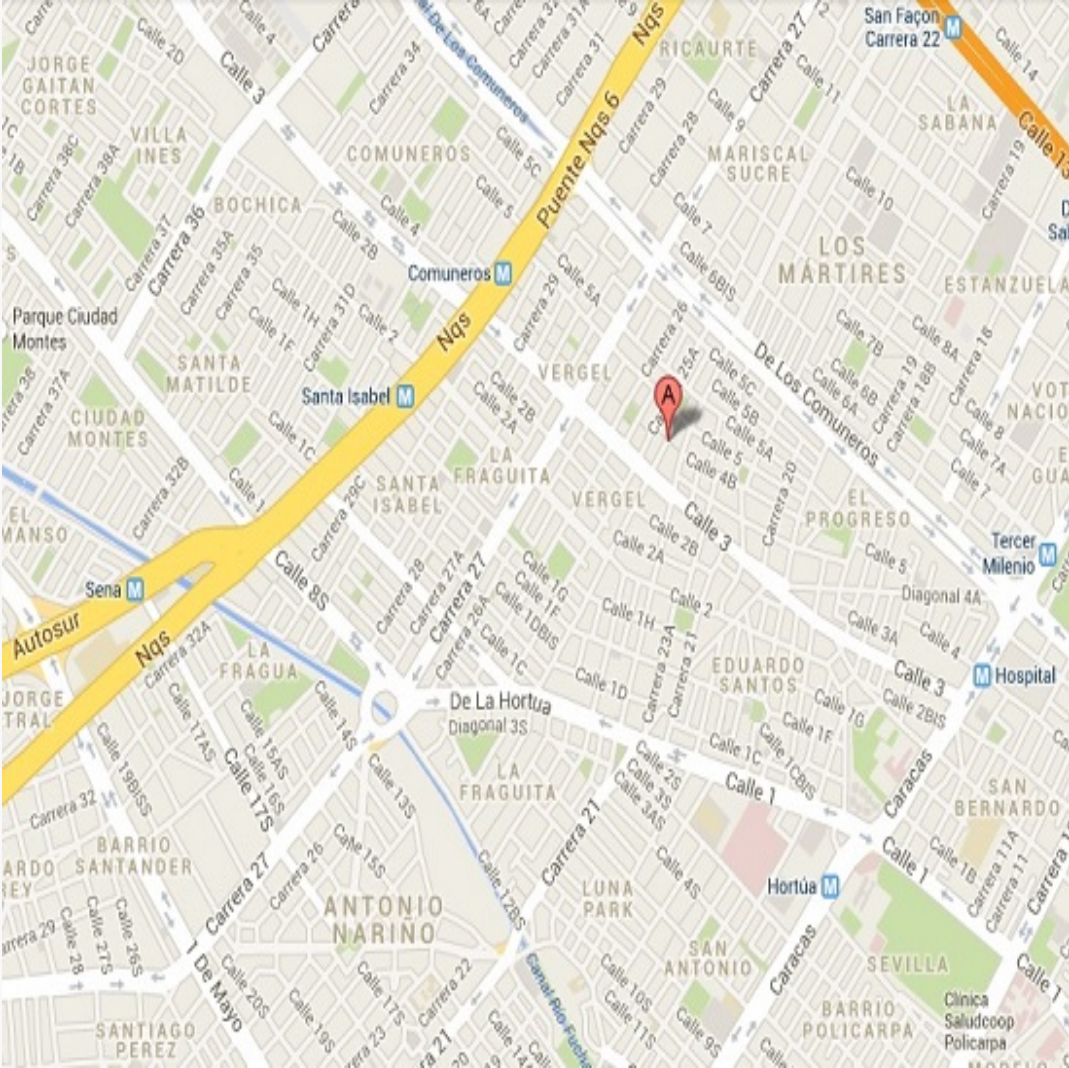
INFORMACIÓN DEPENDENCIAS					
Sala	1	Comedor	1	Cocina	Integral
Baños Sociales	1	Patio interior	0	Habitaciones	3
Closet	3	Baños privados	1	Estar	0
Bodega	0	Estudio	0	Cuarto servicio	0

Baños servicio	0	Zona ropas	1	Local	0
Balcón	0	Jardin	No	Zona verde	No
Oficina	0	Ventilación	Bueno	Iluminación	Bueno
Observación	Apartamento. Consta de: sala: 1, Comedor: 1, Cocina: Integral, Baño social: 1, Habitaciones: 3, Closet: 3, Baño privado: 1, Zona ropas: 1, Ventilación: Bueno, Iluminación: Bueno				

	Sala	Comedor	Cocina	Baño	Piso	Techo	Muro	Carpintería
Calidad	Sencillo	Sencillo	Normal	Normal	Sencillo	Sencillo	Sencillo	Sencillo
Estado	Bueno.	Bueno.	Bueno.	Bueno.	Bueno.	Bueno.	Bueno.	Bueno.
Observación	Apartamento con acabados medio altos de buena calidad y en buen estado de conservacion y mantenimiento.							

Dirección:

KR 31 # 51 - 87 CO RESERVAS DE CAÑA BRAVA APTO 1004 TORRE 4 ETAPA 4 | VILLA CECILIA | Neiva | Huila



LATITUD

MAGNA SIRGAS: 2.960737

GEOGRAFICAS : 2° 57´ 38.6526´´

LONGITUD

MAGNA SIRGAS: -75.274460

GEOGRAFICAS : 75° 16´ 28.056´´

#	DIRECCION	# PISO	VALOR VENTA	NEG	VALOR DEPURADO	# GARAJE	VALOR UNIDAD GARAJE	# DEPOSITO Y OTROS	VALOR DEPOSITO Y OTROS	VALOR M2	TELEFONO
1	Apartamento Reserva de Cañabrava		\$185,000,000	0.9	\$166,500,000		\$		\$	\$2,789,879.36	3115131975
2	Apto Brisas de Cañabrava		\$160,000,000	0.95	\$152,000,000		\$		\$	\$2,546,916.89	6088700503
3	Apto Brisas de Cañabrava		\$160,000,000	0.95	\$152,000,000		\$		\$	\$2,546,916.89	6088600503
4	Apto Brisas de Cañabra To 9va	10	\$160,000,000	0.95	\$152,000,000		\$		\$	\$2,546,916.89	6088630404
Del inmueble		10		.	.	1		0			

#	EDAD	AREA CONSTRUIDA	AREA PRIVADA	FACTOR ACABADOS	FACTOR EDAD	FACTOR PISO	FACTOR TAMANO	FACTOR UBICACION	FACTOR HOMOLOGACION	RESULTADOS
1	9	69.31	59.68	1.0	1.0	1.0	1.0	1.0	1	\$2,789,879.36
2	9	69.31	59.68	1.0	1.0	1.0	1.0	1.0	1	\$2,546,916.89
3	9	69.31	59.68	1.0	1.0	1.0	1.0	1.0	1	\$2,546,916.89
4	9	69.31	59.68	1.0	1.0	1.0	1.0	1.0	1	\$2,546,916.89
	9 años									
									PROMEDIO	\$2,607,657.51
									DESV. STANDAR	\$121,481.24
									COEF. VARIACION	4.66%

VALOR MÁXIMO	POR Mt2	\$2,729,138.74	TOTAL	\$162,875,000.15
VALOR MÍNIMO	POR Mt2	\$2,486,176.27	TOTAL	\$148,374,999.94
VALOR TOTAL	\$155,645,440.00			

Observaciones:			
Valor Asumido: \$155'645.440.00			
Enlaces:			
1- <a href="#">lrcarajz</a>	2- <a href="#">inmobiliariajovelmunoz</a>	3- <a href="#">inmobiliariajovelmunoz</a>	4- <a href="#">inmobiliariajovelmunoz</a>

Plano





Foto Selfie




Foto Selfie



Vía frente al inmueble




Contador de Energia



Contador de Agua



Contador de Gas



Fachada del Inmueble



Nomenclatura



Fachada del Conjunto



Puerta de entrada



Sala Comedor



Cocina



Zona de Ropas



Hall o Estar de Habitaciones



Hab. 1 o Habitación Principal



Baño Privado Hab 1





Habitación 2



Habitación 3



Baño Social 1



Ascensor-CJ



Garajes Comunes-CJ



Salón Social-CJ



Juegos Infantiles-CJ




Piscinas-CJ





Garajes para motos-CJ



**VOCABULARIO: PRECIO:** Es un término que se utiliza para la cuantía que se solicita, ofrece o paga por un bien o servicio. El precio de venta es un hecho histórico. **COSTO:** es el precio pagado por los bienes y servicios o la cantidad exigida para crear o producir el bien o el servicio. **MERCADO:** un mercado es el entorno en el que se comercializan bienes y servicios entre compradores y vendedores a través de un mecanismo de precios. --- **AVALÚO:** Es el estudio o proceso mediante el cual se estima y documenta el valor de un bien o bien inmueble, servicio, actividad, cosa u objeto, de acuerdo a la apreciación personal expresada por un profesional que cuenta con los conocimientos técnicos, aplique normas y procedimientos generalmente aceptados en esta especialidad. --- **VALOR COMERCIAL:** Es el precio más probable en que se podría comercializar un bien, en las circunstancias prevalecientes a la fecha del avalúo, en un plazo razonable de exposición, en una transacción llevada a cabo entre un oferente y un demandante libre de presiones, bien informados.

**ABREVIACIONES:** Apartamento: APTO ó AP --- TORRE: TO --- LOTE: LO --- CASA: CS o CA --- AVENIDA: AV --- CALLE: CL --- CARRERA: CRA ó KR--- Diagonal: Diag. --- Conjunto: CJ --- Edificio: ED --- Residencial: Res --- Etapa: ET --- SIN Estrato: SE---Matrícula inmobiliaria: M.I.--- Certificado de libertad y tradición: CLT---- SIN INFORMACIÓN: S/I ----- **METODOLOGÍA:** Para la

determinación del valor comercial del inmueble objeto de avalúo, de acuerdo con lo establecido en el **Decreto 1420 del 24 de julio de 1998** y su correspondiente resolución reglamentaria **Resolución 620 del 23 de septiembre de 2008** expedida por el Instituto Geográfico Agustín Codazzi, por la cual se establecen los procedimientos para los avalúos ordenados dentro del marco de la **Ley 388 de 1997:**

**1. Método de comparación o de mercado:** Es la técnica valuatoria que busca establecer el valor comercial del bien, a partir del estudio de las ofertas o transacciones recientes, de bienes semejantes y comparables al del objeto de avalúo. Tales ofertas o transacciones deberán ser clasificadas, analizadas e interpretadas para llegar a la estimación del valor comercial.

**2. Método de capitalización de rentas o ingresos:** Es la técnica valuatoria que busca establecer el valor comercial de un bien, a partir de las rentas o ingresos que se puedan obtener del mismo bien, o inmuebles semejantes y comparables por sus características físicas, de uso y ubicación, trayendo a valor presente la suma de los probables ingresos o rentas generadas en la vida remanente del bien objeto de avalúo, con una tasa de capitalización o interés.

**3. Método de costo de reposición:** Es el que busca establecer el valor comercial del bien objeto de avalúo a partir de estimar el costo total de la construcción a precios de hoy, un bien semejante al del objeto de avalúo, y restarle la depreciación acumulada. Para la depreciación de las construcciones se deben emplear modelos continuos y no los discontinuos o en escalera. Deberá adoptarse un sistema que tenga en cuenta la edad y el estado de conservación, tal como lo establece Fitto y Corvini.

**4-) Método o técnica Residual:** Es el que busca establecer el valor comercial del bien, normalmente para el terreno, a partir de estimar el monto total de las ventas de un proyecto de construcción, acorde con la reglamentación urbanística vigente y de conformidad con el mercado del bien final vendible, en el terreno objeto de avalúo. Este método (técnica) debe desarrollarse bajo el principio de mayor y mejor uso.

**El valuador confirma que:** el informe de valuación es confidencial para las partes, hacia quien está dirigido o sus asesores profesionales, para el propósito específico del encargo; no se acepta ninguna responsabilidad ante ninguna tercera parte, y el valuador no acepta ninguna responsabilidad por la utilización inadecuada del informe. Se prohíbe la publicación del informe en todo o en parte, o cualquier referencia al mismo, o a las cifras de valuación contenidas en él, o los nombres y afiliación profesional de los valuadores, sin el consentimiento escrito del Valuador. ---- **El profesional que firma** declara que no tiene hoy, ni espera tener en el futuro, interés en la propiedad valorada; ni participación en los usos que se hagan del avalúo, ni con las personas que participen en la operación. Ha inspeccionado el inmueble personalmente y/o su equipo de trabajo con RAA vigente, y la información es la observada; los inconvenientes y limitaciones que pueda tener el bien y su

vecindario, están mencionados. Además, se mantendrá un nivel de confidencialidad, acorde a las exigencias de **Los Rosales Constructora Inmobiliaria S.A.S.** ---No es responsabilidad del valuador, el uso de este informe, para un fin distinto al que fue solicitado. --- **La valuación se llevó a cabo conforme a un código de ética** y normas de conducta. El Valuador ha cumplido los requisitos de formación de su profesión. Se adjunta el registro RAA de evaluador en el presente informe. Las descripciones de hechos presentadas en el informe son correctas hasta donde el Valuador alcanza a conocer. Los análisis y resultados solamente se ven restringidos por las hipótesis y condiciones restrictivas que se describen en el informe.

La compañía valuadora así como el valuador no serán responsables de la veracidad de la información urbanística que afecte o haya afectado el inmueble objeto del predio en el momento de la realización del avalúo. El evaluador deberá dejar consignadas las inconsistencias que observe. --- **La compañía valuadora** así como el valuador no serán responsables de la veracidad de la información y ubicación del bien, informada por el solicitante; los antecedentes de propiedad asentados en el presente Avalúo es la contenida en la documentación oficial proporcionada por el solicitante del propio Avalúo y/o propietario del bien a valorar y/o entidad pública o privada solicitante del avalúo, la cual asumimos como correcta y se recibe de buena fe. Entre ella, podemos mencionar la escritura de propiedad o propiedad horizontal, certificado de libertad y tradición, entre otros. --- **El presente Avalúo es de USO exclusivo del(os) solicitante(s)** para el destino o propósito expresado en el mismo, por lo que no podrá ser utilizado para fines distintos. --- **La presente tasación no constituye un dictamen estructural, de cimentación, de hidrología, de suelos, de sismología,** o de cualquier otra rama de la ingeniería civil o la arquitectura, por lo tanto, no puede ser utilizado para fines relacionados con esas ramas ni se asume responsabilidad por vicios ocultos u otras características del inmueble que no puedan ser apreciadas en una visita normal de inspección física para efectos de tasación. Incluso cuando se aprecien algunas características que puedan constituir anomalías con respecto al estado de conservación normal -**según la vida útil consumida** de un inmueble o a su estructura, el valuador no asume mayor responsabilidad que así indicarlo cuando son detectadas, ya que aunque se presenten estados de conservación malos o ruinosos, es obligación del perito realizar la tasación según los criterios y normas vigentes y aplicables según el propósito del mismo. -- **No se han tenido** en cuenta en la elaboración del presente informe, posibles contingencias o afectaciones de orden jurídico, tales como: Titulación, Modos de Adquisición de Dominio, limitaciones de dominio, Contratos de Tenencia, Demandas Pendientes y en general cualquier asunto de carácter legal. El valor asignado se entiende como valor presente del inmueble tal y como se encontraba al momento de efectuar la visita de inspección. **Por tales motivos, el presente avalúo, no representa en ninguno de los casos un estudio de títulos.** --- Los valores comerciales asignados a los inmuebles, tienen que ver directamente con el área determinada en los documentos públicos suministrados por el interesado y/o áreas susceptibles de legalizar de acuerdo a la normatividad aplicable. --**Vigencia del avalúo: decretos 1420/1998 y 422/2000**, expedidos por el Ministerio de Hacienda y Crédito Público y ministerio de Desarrollo Económico, el presente avalúo tiene una **vigencia de un año**, contado desde la fecha expedición, siempre y cuando las condiciones físicas, intrínsecas, extrínsecas y normativas del inmueble valuado, no sufran cambios significativos, así como tampoco se presenten variaciones representativas del mercado inmobiliario comparable. Por otra parte, el **Decreto 145/2000**, "por medio del cual se establecen las condiciones de los créditos de vivienda individual a largo plazo, el avalúo practicado para tal fin, debe encontrarse dentro de los **seis (6) meses** anteriores al otorgamiento del crédito" --- **FAVORABILIDAD:** La finalidad de un proceso valuatorio, es dar valor, por tal motivo cuando se da un concepto de favorabilidad, este está sujeto al cumplimiento de las políticas exigidas por la entidad a la que se le está dirigiendo el avalúo, la cual establece los requisitos para dar un concepto, de acuerdo a los requerimientos internos de dicha entidad. La favorabilidad es un concepto independiente al valor del avalúo, el cual no se afecta por dicho concepto. NO es responsabilidad del perito y/o de Los Rosales dicho concepto, el cual se aporta de buena fe, es responsabilidad de a quien se dirige el avalúo verificar de acuerdo a sus políticas.

**FINAL DEL INFORME AVALÚO LRCAJA-1080290333**



PIN de Validación: c2360b57



https://www.raa.org.co



## Corporación Autorregulador Nacional de Avaluadores - ANA

NIT: 900796614-2

## Entidad Reconocida de Autorregulación mediante la Resolución 20910 de 2016 de la Superintendencia de Industria y Comercio

El señor(a) SERGIO FERNANDO AYCARDI VILLANEDA, identificado(a) con la Cédula de ciudadanía No. 12136150, se encuentra inscrito(a) en el Registro Abierto de Avaluadores, desde el 21 de Febrero de 2017 y se le ha asignado el número de avaluador AVAL-12136150.

Al momento de expedición de este certificado el registro del señor(a) SERGIO FERNANDO AYCARDI VILLANEDA se encuentra inscrito en las siguientes categorías y alcances:

## Categoría 1 Inmuebles Urbanos

## Alcance

- Casas, apartamentos, edificios, oficinas, locales comerciales, terrenos y bodegas situados total o parcialmente en áreas urbanas, lotes no clasificados en la estructura ecológica principal, lotes en suelo de expansión con plan parcial adoptado.

Fecha de inscripción  
21 Feb 2017

Regimen  
Regimen de Transición

Fecha de actualización  
29 Abr 2022

Regimen  
Régimen Académico

## Categoría 2 Inmuebles Rurales

## Alcance

- Terrenos rurales con o sin construcciones, como viviendas, edificios, establos, galpones, cercas, sistemas de riego, drenaje, vías, adecuación de suelos, pozos, cultivos, plantaciones, lotes en suelo de expansión sin plan parcial adoptado, lotes para el aprovechamiento agropecuario y demás infraestructura de explotación situados totalmente en áreas rurales.

Fecha de inscripción  
21 Feb 2017

Regimen  
Regimen de Transición

Fecha de actualización  
29 Abr 2022

Regimen  
Régimen Académico

## Categoría 3 Recursos Naturales y Suelos de Protección

## Alcance

- Bienes ambientales, minas, yacimientos y explotaciones minerales. Lotes incluidos en la estructura ecológica principal, lotes definidos o contemplados en el Código de recursos Naturales Renovables y daños ambientales.

Fecha de inscripción  
05 Mayo 2022

Regimen  
Régimen Académico

Página 1 de 5



PIN de Validación: c2360b57



https://www.raa.org.co

**Categoría 4 Obras de Infraestructura****Alcance**

- Estructuras especiales para proceso, puentes, túneles, acueductos y conducciones, presas, aeropuertos, muelles y demás construcciones civiles de infraestructura similar.

Fecha de inscripción  
05 Mayo 2022Regimen  
Régimen Académico**Categoría 5 Edificación, conservación Arqueológica y Monumentos Históricos****Alcance**

- Edificaciones de conservación arquitectónica y monumentos históricos.

Fecha de inscripción  
05 Mayo 2022Regimen  
Régimen Académico**Categoría 6 Inmuebles Especiales****Alcance**

- Incluye centros comerciales, hoteles, colegios, hospitales, clínicas y avance de obras. Incluye todos los inmuebles que no se clasifiquen dentro de los numerales anteriores.

Fecha de inscripción  
21 Feb 2017Regimen  
Régimen de TransiciónFecha de actualización  
29 Abr 2022Regimen  
Régimen Académico**Categoría 7 Maquinaria Fija, Equipos y Maquinaria Móvil****Alcance**

- Equipos eléctricos y mecánicos de uso en la industria, motores, subestaciones de planta, tableros eléctricos, equipos de generación, subestaciones de transmisión y distribución, equipos e infraestructura de transmisión y distribución, maquinaria de construcción, movimiento de tierra, y maquinaria para producción y proceso. Equipos de cómputo: Microcomputadores, impresoras, monitores, módems y otros accesorios de estos equipos, redes, main frames, periféricos especiales y otros equipos accesorios de estos. Equipos de telefonía, electromedicina y radiocomunicación. Transporte Automotor: vehículos de transporte terrestre como automóviles, camperos, camiones, buses, tractores, camiones y remolques, motocicletas, motociclos, mototriciclos, cuatrimotos, bicicletas y similares.

Fecha de inscripción  
05 Mayo 2022Regimen  
Régimen Académico



PIN de Validación: c2360b57



<https://www.raa.org.co>



#### Categoría 8 Maquinaria y Equipos Especiales

##### Alcance

- Naves, aeronaves, trenes, locomotoras, vagones, teleféricos y cualquier medio de transporte diferente del automotor descrito en la clase anterior.

Fecha de inscripción  
05 Mayo 2022

Regimen  
Régimen Académico

#### Categoría 9 Obras de Arte, Orfebrería, Patrimoniales y Similares

##### Alcance

- Arte, joyas, orfebrería, artesanías, muebles con valor histórico, cultural, arqueológico, paleontológico y similares.

Fecha de inscripción  
05 Mayo 2022

Regimen  
Régimen Académico

#### Categoría 10 Semovientes y Animales

##### Alcance

- Semovientes, animales y muebles no clasificados en otra especialidad.

Fecha de inscripción  
05 Mayo 2022

Regimen  
Régimen Académico

#### Categoría 11 Activos Operacionales y Establecimientos de Comercio

##### Alcance

- Revalorización de activos, inventarios, materia prima, producto en proceso y producto terminado. Establecimientos de comercio.

Fecha de inscripción  
05 Mayo 2022

Regimen  
Régimen Académico

#### Categoría 12 Intangibles

##### Alcance

- Marcas, patentes, secretos empresariales, derechos autor, nombres comerciales, derechos deportivos, espectro radioeléctrico, fondo de comercio, prima comercial y otros similares.





PIN de Validación: c2360b57



<https://www.raa.org.co>



Fecha de inscripción 05 Mayo 2022	Regimen Régimen Académico
--------------------------------------	------------------------------

#### Categoría 13 Intangibles Especiales

##### Alcance

- Daño emergente, lucro cesante, daño moral, servidumbres, derechos herenciales y litigiosos y demás derechos de indemnización o cálculos compensatorios y cualquier otro derecho no contemplado en las clases anteriores.



Adicionalmente, ha inscrito las siguientes certificaciones de calidad de personas (Norma ISO 17024) y experiencia:

- Certificación expedida por Registro Nacional de Avaluadores R.N.A, en la categoría Inmuebles Urbanos con el Código URB-0118, vigente desde el 01 de Agosto de 2015 hasta el 31 de Octubre de 2017, inscrito en el Registro Abierto de Avaluadores, en la fecha que se refleja en el anterior cuadro.
- Certificación expedida por Registro Nacional de Avaluadores R.N.A, en la categoría Inmuebles Rurales con el Código RUR-0584, vigente desde el 01 de Junio de 2017 hasta el 30 de Junio de 2021, inscrito en el Registro Abierto de Avaluadores, en la fecha que se refleja en el anterior cuadro.
- Certificación expedida por Registro Nacional de Avaluadores R.N.A, en la categoría Inmuebles Especiales con el Código ESP-0078, vigente desde el 01 de Diciembre de 2017 hasta el 31 de Diciembre de 2021, inscrito en el Registro Abierto de Avaluadores, en la fecha que se refleja en el anterior cuadro.

NOTA: LA FECHA DE VIGENCIA DE LOS DOCUMENTOS ACÁ RELACIONADOS, ES INDEPENDIENTE DE LA VIGENCIA DE ESTE CERTIFICADO Y DIFERENTE DE LA VIGENCIA DE INSCRIPCIÓN EN EL RAA

#### Los datos de contacto del Avaluador son:

Ciudad: NEIVA, HUILA  
Dirección: CARRERA 5 # 6 - 44 OFIC 310  
Teléfono: 3006023024  
Correo Electrónico: saycardi@hotmail.com

#### Experiencia verificada:

- INMOBILIARIA Y SERVICIOS ADMINISTRATIVOS LIMITADA - AVALÚOS URBANOS Y RURALES - 2007.

**Títulos Académicos, Certificados de Aptitud Ocupacional y otros programas de formación:**

Técnico Laboral por Competencias en Avalúos- Corporación Tecnológica Empresarial



PIN de Validación: c2360b67



Que revisados los archivos de antecedentes de procesos disciplinarios de la ERA Corporación Autorregulador Nacional de Avaluadores - ANA; no aparece sanción disciplinaria alguna contra el(la) señor(a) SERGIO FERNANDO AYCARDI VILLANEDA, identificado(a) con Cédula de ciudadanía No. 12136150

El(la) señor(a) SERGIO FERNANDO AYCARDI VILLANEDA se encuentra al día con el pago sus derechos de registro, así como con la cuota de autorregulación con Corporación Autorregulador Nacional de Avaluadores - ANA.

Con el fin de que el destinatario pueda verificar este certificado se le asignó el siguiente código de QR, y puede escanearlo con un dispositivo móvil u otro dispositivo lector con acceso a internet, descargando previamente una aplicación de digitalización de código QR que son gratuitas. La verificación también puede efectuarse ingresando el PIN directamente en la página de RAA <http://www.raa.org.co>. Cualquier inconsistencia entre la información acá contenida y la que reporte la verificación, el código debe ser inmediatamente reportada a Corporación Autorregulador Nacional de Avaluadores - ANA.



**PIN DE VALIDACIÓN**

**c2360b67**

El presente certificado se expide en la República de Colombia de conformidad con la información que reposa en el Registro Abierto de Avaluadores RAA., a los dos (02) días del mes de Enero del 2025 y tiene vigencia de 30 días calendario, contados a partir de la fecha de expedición.

Firma: \_\_\_\_\_  
Alexandra Suarez  
Representante Legal