



QR validez del avalúo



AVALÚOS - CONSTRUCTORA - INTERVENTORÍA
Informe de Valuación de un Inmueble de uso Vivienda Urbano

Fecha del avalúo		Fecha de visita	21/01/2025
Dirigido a	Caja Promotora de Vivienda Militar y de Policía		
Dirección	CL 19 E # 37 - 74		
Barrio	GUAYABAL		
Ciudad	Pereira		
Departamento	Risaralda		
Propietario	ARICAPA CLAVIJO DAIRO DE JESUS		

Oficina: CI 151 #18A-34 OF. 505 Bogotá; PBX: 6019159007 Ext. 101
Página web: <https://losrosales.com/> Email: avaluos@losrosales.com
Bogotá D.C.-COLOMBIA



AVALÚOS - CONSTRUCTORA - INTERVENTORÍA

Bogotá D.C.,

Señor(es):

Caja Promotora de Vivienda Militar y de Policía

Avalúo solicitado por: CHARLIE ANDRES CHILANTRA MUÑOZ

Ciudad

Apreciado(s) Señor(es)

Atendiendo su amable solicitud, adjunto a la presente le estamos enviando el informe de Valuación correspondiente al Valor de Mercado del bien inmueble de propiedad de **ARICAPA CLAVIJO DAIRO DE JESUS** ubicado en la CL 19 E # 37 - 74 GUAYABAL, de la ciudad de Pereira.

Para la determinación del valor comercial del inmueble objeto de avalúo, de acuerdo con lo establecido en el Decreto 1420 del 24 de julio de 1998 y su correspondiente resolución reglamentaria Resolución 620 del 23 de septiembre de 2008 expedida por el Instituto Geográfico Agustín Codazzi, por la cual se establecen los procedimientos para los avalúos ordenados dentro del marco de la Ley 388 de 1997.

Según los criterios analizados, nuestro Avalúo arrojó un valor de \$80,013,906.00 pesos m/cte (Ochenta millones trece mil novecientos seis).

Atentamente,

Los Rosales Constructora Inmobiliaria S.A.S.
CESAR ALFONSO JIMENEZ QUINTERO

Oficina: Cl 151 #18A-34 OF. 505 Bogotá; PBX: 6019159007 Ext. 101
Página web: <https://losrosales.com/> Email: avaluos@losrosales.com
Bogotá D.C.-COLOMBIA

VALOR COMERCIAL

Tipo de Área	Descripción	Área	Unidad	Valor unitario	%	Valor total
Area de Terreno		54	M2	\$381,739.00	25.76%	\$20,613,906.00
Area Construida		54	M2	\$1,100,000.00	74.24%	\$59,400,000.00
TOTALES					100%	\$80,013,906

Valor en letras
Ochenta millones trece mil novecientos seis Pesos Colombianos

Perito actuante



LUZ PIEDAD DUQUE QUIROZ
RAANro: AVAL-24547694 C.C: 24547694
Firmado electrónicamente en AvalSign.
Fecha: 2025-01-22 19:15:00

VALORES/TIPO DE AREA.

INFORMACIÓN UVR

	Terreno	Construcción	Valor UVR	1
Integral	0	0	Valor del avalúo en UVR	80,013,906.00
Proporcional	0	80,013,906	Valor asegurable	80,013,906
% valor proporcional		100	Tiempo esperado comercialización	12

Calificación garantía

Observación calificación

Observación

Código	LRCAJA-10879 97320	Propósito	Modelo 8-14	Tipo avalúo	valor comercial
Datos del dirigido a:					
Dirigido A	Caja Promotora de Vivienda Militar y de Policía				
Tipo identificación	NIT.	Documento	NIT 860021967-7	Email	
Datos del solicitante:					
Solicitante	CHARLIE ANDRES CHILANTRA MUÑOZ				
Tipo identificación	C.C.	Documento	1087997320	Teléfono	3194136081
Email	pereiracolombia27@gmail.com				
Datos del propietario:					
Propietario	ARICAPA CLAVIJO DAIRO DE JESUS				
Tipo identificación	C.C.	Documento	10008616	Ocupante	Propietario
Datos del inmueble objeto de avalúo:					
Dirección	CL 19 E # 37 - 74				
Conjunto					
Ciudad	Pereira	Departamento	Risaralda	Estrato	2
Sector	Urbano	Barrio	GUAYABAL	Ubicación	Terreno – Construcción
Tipo Inmueble	Casa	Tipo subsidio	VIP Vivienda Interes Prioritario	Sometido a PH	No
Observación	Inmueble ubicado en: CL 19 E # 37 - 74 Al inmueble se llega así: VILLA SANTA ANA Cuenta con servicios públicos (agua, energía y gas), contadores instalados, independientes y funcionales.				

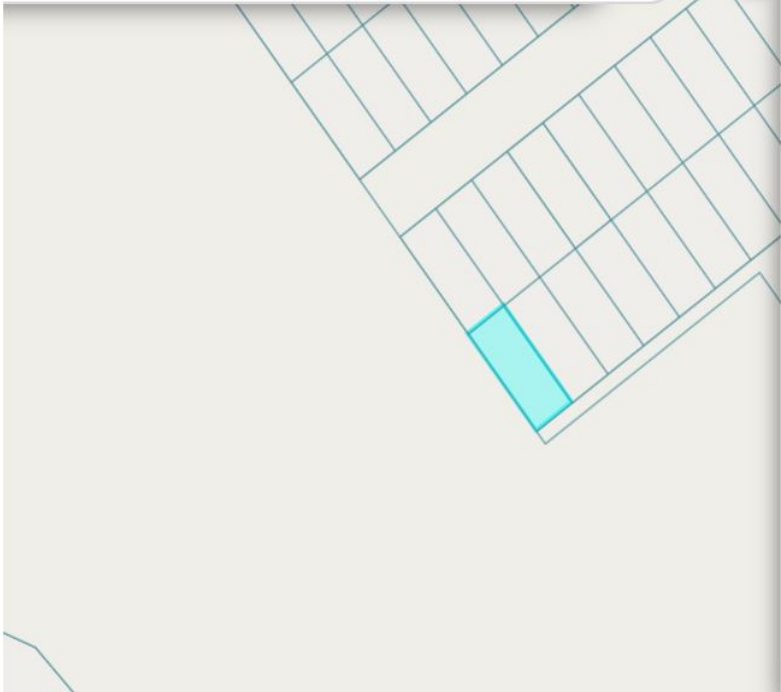
Uso actual	Vivienda	Piso inmueble	1																							
Clase inmueble	Unifamiliar	Otro		Método evaluación	MERCADO																					
Justificación de Metodología	Para la determinación del valor comercial del inmueble objeto de avalúo, de acuerdo con lo establecido en el Decreto 1420 del 24 de julio de 1998 y su correspondiente resolución reglamentaria Resolución 620 del 23 de septiembre de 2008 expedida por el Instituto Geográfico Agustín Codazzi, por la cual se establecen los procedimientos para los avalúos ordenados dentro del marco de la Ley 388 de 1997 ; se utiliza el siguiente (s) método(s): MÉTODO DE COMPARACIÓN O DE MERCADO: Es la técnica valuatoria que busca establecer el valor comercial del bien, a partir del estudio de las ofertas o transacciones recientes, de bienes semejantes y comparables al del objeto de avalúo. Tales ofertas o transacciones deberán ser clasificadas, analizadas e interpretadas para llegar a la estimación del valor comercial.																									
<table><tr><th>ÁREAS JURÍDICAS</th><th>UND</th><th>VALOR</th></tr><tr><td>AREA DE TERRENO</td><td>M2</td><td>54</td></tr><tr><td>AREA CONSTRUIDA</td><td>M2</td><td>44.25</td></tr></table>			ÁREAS JURÍDICAS	UND	VALOR	AREA DE TERRENO	M2	54	AREA CONSTRUIDA	M2	44.25	<table><tr><th>ÁREAS CATASTRAL</th><th>UND</th><th>VALOR</th></tr><tr><td>AREA DE TERRENO</td><td>M2</td><td>54</td></tr><tr><td>AREA CONSTRUIDA</td><td>M2</td><td>46</td></tr><tr><td>AVALUO CATASTRAL 2025</td><td>PESOS</td><td></td></tr></table>			ÁREAS CATASTRAL	UND	VALOR	AREA DE TERRENO	M2	54	AREA CONSTRUIDA	M2	46	AVALUO CATASTRAL 2025	PESOS	
ÁREAS JURÍDICAS	UND	VALOR																								
AREA DE TERRENO	M2	54																								
AREA CONSTRUIDA	M2	44.25																								
ÁREAS CATASTRAL	UND	VALOR																								
AREA DE TERRENO	M2	54																								
AREA CONSTRUIDA	M2	46																								
AVALUO CATASTRAL 2025	PESOS																									
<table><tr><th>ÁREAS MEDIDAS EN VISITA</th><th>UND</th><th>VALOR</th></tr><tr><td>AREA DE TERRENO</td><td>M2</td><td>54</td></tr><tr><td>AREA CONSTRUIDA</td><td>M2</td><td>54</td></tr></table>			ÁREAS MEDIDAS EN VISITA	UND	VALOR	AREA DE TERRENO	M2	54	AREA CONSTRUIDA	M2	54	<table><tr><th>ÁREAS VALORADAS</th><th>UND</th><th>VALOR</th></tr><tr><td>AREA DE TERRENO</td><td>M2</td><td>54</td></tr><tr><td>AREA CONSTRUIDA</td><td>M2</td><td>54</td></tr></table>			ÁREAS VALORADAS	UND	VALOR	AREA DE TERRENO	M2	54	AREA CONSTRUIDA	M2	54			
ÁREAS MEDIDAS EN VISITA	UND	VALOR																								
AREA DE TERRENO	M2	54																								
AREA CONSTRUIDA	M2	54																								
ÁREAS VALORADAS	UND	VALOR																								
AREA DE TERRENO	M2	54																								
AREA CONSTRUIDA	M2	54																								
<table><tr><th>ÁREAS POR NORMA</th><th></th><th>VALOR</th></tr><tr><td>Indice ocupación</td><td></td><td>0</td></tr><tr><td>Indice construcción</td><td></td><td>0</td></tr></table>			ÁREAS POR NORMA		VALOR	Indice ocupación		0	Indice construcción		0															
ÁREAS POR NORMA		VALOR																								
Indice ocupación		0																								
Indice construcción		0																								
Forma Geometrica	Rectangular	Frente	4.6																							
Fondo	11.70	Relación frente fondo	1:2.54																							
Perspectivas de valoración	De acuerdo a las condiciones del sector y a la dinámica de mercado del mismo, se consideran perspectivas de valoración bajas																									
Actualidad edificadora	No se observó actividad edificadora en su entorno inmediato.																									
Comportamiento Oferta y Demanda	Del análisis del segmento del mercado relativo a los inmuebles comparables con el que se valora se deduce que la oferta en la zona es baja, y se considera que la demanda es baja.																									

Acuerdo Decreto	Acuerdo 035- del 2016-2027
Area Del Lote	54
Forma Del Lote	rectangulo
Topografia	plana
Clasificacion Del Suelo	Urbano
Uso Principal Norma	Residencial
Uso Compatible Norma	Uso Residencial Sobre Eje.
Uso Condicionado Norma	Los planes parciales aprobados a la fecha, les aplicara los usos del suelo definidos en el decreto que los reglamenta (Ver condiciones generales).
Uso Prohibido Norma	No se permiten usos del suelo o actividades incompatibles con la vivienda.
Tratamiento	Desarrollo
Indice DeOcupacion	Según Planes Parciales que se aprueben para este sector, o Planes Parciales aprobados vigentes.
Indice DeContruccion	Según Planes Parciales que se aprueben para este sector, o Planes Parciales aprobados vigentes.
Antejardin	Según Planes Parciales que se aprueben para este sector, o Planes Parciales aprobados vigentes.
Aislamiento Lateral	Según Planes Parciales que se aprueben para este sector, o Planes Parciales aprobados vigentes.
Altura Permitida	Según Planes Parciales que se aprueben para este sector, o Planes Parciales aprobados vigentes.
Densidad	NO
Amenaza Riesgo Inundacion	NO
Amenaza Riesgo Movimiento en masa	NO
Suelos De Proteccion	NO
Patrimonio	NO
Observaciones Reglamentación urbanística:	La reglamentación urbanística que cubija al municipio de Pereira Acuerdo 035- del 2016-2027 Por el cual se adopta el Plan de

Ordenamiento Territorial Pereira (Risaralda).
Sector NORMATIVO 18

Consulta Catastral y/o Predial

660010101000005620013000000000



INFORMACION DEL PREDIO	
Dirección	C 19 E 37 74
Código Catastral	660010101000005620013000000000
Código Catastral Anterior	66001010105620013000
Destino Económico Catastro	Habitacional
Uso Prestado Aseo	Sin Información
Área de Terreno	54 m2
Área Construida	46 m2
Estrato Municipio	Sin informacion
Uso Prestador Acueducto	Sin informacion
Estrato Prestador Acueducto	Sin informacion
Sector Normativo	18
Ficha Catastral	Consolidación
Subsector Tratamiento	Consolidación simple

ESCRITURAS				
Nro. escritura	Tipo	Fecha	Notaria	Ciudad
4433	EscrituraDePropiedad	08/08/2019	TERCERA	Pereira
MATRÍCULAS				
Nro. Matrícula	Fecha	Cédula catastral	Detalle	
290-202081	17/01/2025	66001010100000562001 3000000000	CASA	
Observación	La presente tasación no constituye un estudio de títulos, ni se asume responsabilidad por vicios ocultos u otras características del inmueble.			

Observación	EL INMUEBLE OBJETO DE ESTUDIO NO POSEE GARAJE NI CUARTO UTIL
-------------	--

SERVICIOS PÚBLICOS			AMOBAMIENTo URBANO		
	Sector	Inmueble		Sector	
Energía	SI	SI	Alumbrado	SI	
Acueducto	SI	SI	Arborizacion	SI	
Alcantarillado	SI	SI	Alamedas	NO	
Gas	SI	SI	Ciclo rutas	NO	
CARACTERISTICAS					
Uso predominante	Residencial	Área de actividad	Residencial.	Demanda / Interés	Debil
Estrato	2	Barrio legal	Si	Topografia	Plana
Transporte	Bueno	Condiciones de salubridad	Bueno		

EQUIPAMIENTO			VIAS, ANDENES Y SARDINELES		
	Nivel	Nivel Distancia		Sector	Conservación
Zonas recreativas	Bueno	0-100	Andenes	SI	Bueno
Áreas verdes	Bueno	0-100	Sardineles	NO	
Estacionamiento	Bueno	0-100	Vías pavimentadas	SI	Bueno
Asistencial	Bueno	300-400	Tipo de vía		
Escolar	Bueno	300-400			
Comercial	Bueno	mas de 500			
IMPACTO AMBIENTAL					
Aire	NO	Basura	NO	Inseguridad	NO
Ruido	NO	Aguas	NO	Otro	NO
Observación:	Vecindario con buen amueblamiento urbano, vías pavimentadas en concreto flexible, en buen estado, sin impacto ambiental negativo evidente en el momento de la visita.				

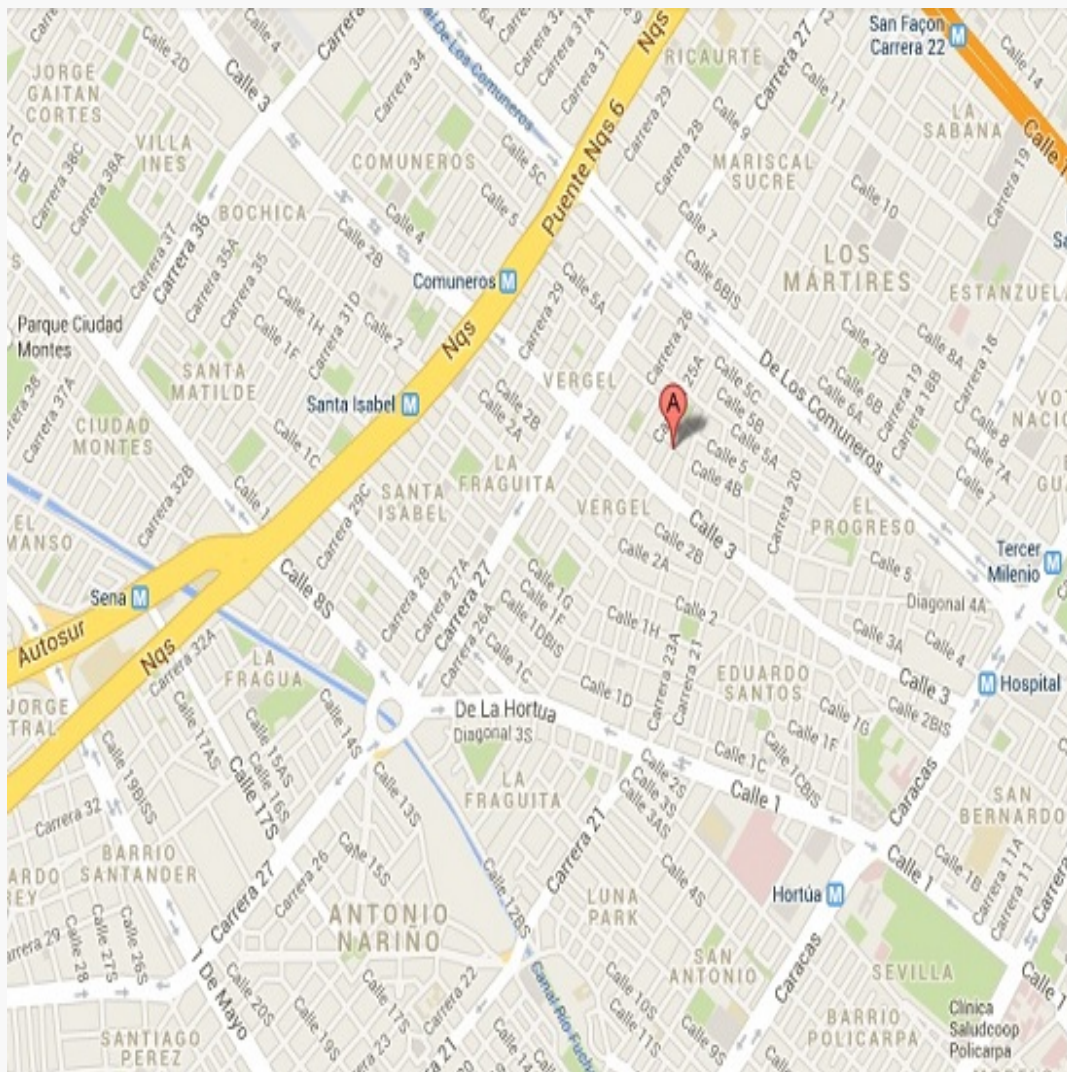
Estado de la conservación	Bueno	Estructura	Tradicional	Estructura reforzada	NO
Material construcción	Ladrillo	Tipo estructura	Mampostería Confinada		
Daños por Sismos	NO	Ajustes sismos resistentes	NO	Cubierta	teja de fibrocemento
Fachada	ladrillo a la vista	Ancho fachada	3-6 metros	Irregularidad planta	No
Irregularidad altura	No	Tipología vivienda	Casa Aislada	Otro tipología vivienda	
Año construcción	2019	Edad Inmueble	6 a±os	Vida útil	70 a±os
Estado construcción	Usada	%Avance			
Licencia construcción	No aportan				
Observación	<p>Estructura en aparente buen estado de conservación en el momento de la visita, no se observa grietas o fallas a simple vista.</p> <p>La presente tasación no constituye un dictamen estructural, de cimentación o de cualquier otra rama de la ingeniería civil o la arquitectura, por lo tanto, no puede ser utilizado para fines relacionados con esas ramas; ni se asume responsabilidad por vicios ocultos u otras características del inmueble.</p>				

INFORMACIÓN DEPENDENCIAS					
Sala	1	Comedor	1	Cocina	Sencilla
Baños Sociales	1	Patio interior	0	Habitaciones	3
Closet	0	Baños privados	0	Estar	0
Bodega	0	Estudio	0	Cuarto servicio	0

Baños servicio	0	Zona ropas	1	Local	0
Balcón	0	Jardin	0	Zona verde	0
Oficina	0	Ventilación	Bueno	Iluminación	Bueno
Observación	Casa. Consta de: sala: 1, Comedor: 1, Cocina: Sencilla, Baño social: 1, Habitaciones: 3, Zona ropas: 1, Ventilación: Bueno, Iluminación: Bueno				

	Sala	Comedor	Cocina	Baño	Piso	Techo	Muro	Carpintería
Calidad	Normal	Normal	Normal	Normal	Normal	Normal	Normal	Normal
Estado	Bueno.	Bueno.	Bueno.	Bueno.	Bueno.	Bueno.	Bueno.	Bueno.
Observación	Acabados en buen estado de conservación y mantenimiento.							

Dirección: CL 19 E # 37 - 74 | GUAYABAL | Pereira | Risaralda



LATITUD

MAGNA SIRGAS: 4.786501566108723
GEOGRAFICAS : 4° 47' 11.4066''

LONGITUD

MAGNA SIRGAS: -75.66937378069599
GEOGRAFICAS : 75° 40' 9.7464''

#	DIRECCION	VALOR VENTA	NEG	VALOR DEPURADO	TELEFONO	TERRENO M2	TAMANO CONSTRUCCI ON M2	VALOR CONSTRUCCION M2	VALOR CONSTRUCCION
1	TOKIO	\$89,000,000	0.90	\$80,100,000	3103844213	54	54	\$1,100,000	\$59,400,000
2	EL REMANSO	\$79,000,000	0.99	\$78,210,000	3194136081	54	54	\$1,100,000	\$59,400,000
3	GUAYABAL	\$85,000,000	0.95	\$80,750,000	3194136081	54	54	\$1,100,000	\$59,400,000
4	TOKIO	\$90,000,000	0.90	\$81,000,000	3194136081	54	54	\$1,100,000	\$59,400,000
Del inmueble						54	54		

#	TOTAL SIN CONSTRUCCION	TERRENO M2	FACTOR TAMANO	FACTOR UBICACION	FACTOR HOMOLOGADO	RESULTADOS
1	\$20,700,000	\$383,333	1.0	1.0	1.00	\$383,333
2	\$18,810,000	\$348,333	1.0	1.0	1.00	\$348,333
3	\$21,350,000	\$395,370	1.0	1.0	1.00	\$395,370
4	\$21,600,000	\$400,000	1.0	1.0	1.00	\$400,000
					PROMEDIO	\$381,759.26
					DESV. STANDAR	\$23,364.91
					COEF. VARIACION	6.12%

TERRENO	ADOPTADOM2	\$381,739.00	AREA	54	TOTAL	\$20,613,906.00
CONSTRUCCION	ADOPTADOM2	\$1,100,000.00	AREA	54	TOTAL	\$59,400,000.00
VALOR TOTAL	\$80,013,906.00					

Observaciones:			
Enlaces:			
1.- https://inmobiliariasuperior.co/casa-venta-pereira/4869628		2.-INMOBILIARIA DULCE HOGAR	
		3.-INMOBILIARIA DULCE HOGAR	
		4.-INMOBILIARIA D	

Plano

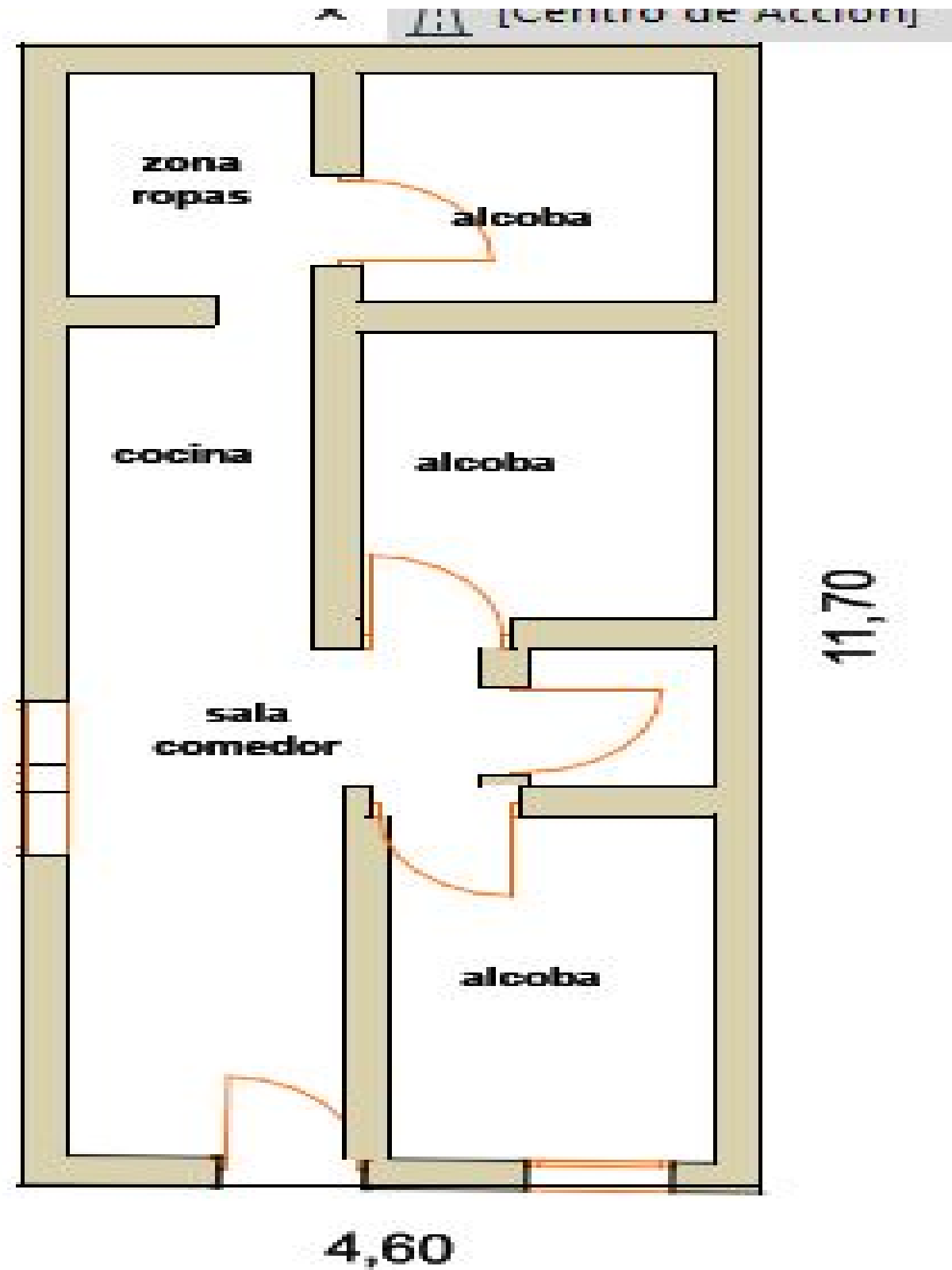



Foto Selfie




Vía frente al inmueble



Entorno



Entorno



Entorno



Contador de Energia



Contador de Agua




Contador de Gas



Fachada del Inmueble




Fachada del Inmueble



Nomenclatura



Fachada posterior



Puerta de entrada



Puerta de entrada



Sala Comedor



Cocina



Zona de Ropas



Habitación 1



Habitación 2



Habitación 3



Baño Social 1



VOCABULARIO: PRECIO: Es un término que se utiliza para la cuantía que se solicita, ofrece o paga por un bien o servicio. El precio de venta es un hecho histórico. **COSTO:** es el precio pagado por los bienes y servicios o la cantidad exigida para crear o producir el bien o el servicio. **MERCADO:** un mercado es el entorno en el que se comercializan bienes y servicios entre compradores y vendedores a través de un mecanismo de precios. --- **AVALÚO:** Es el estudio o proceso mediante el cual se estima y documenta el valor de un bien o bien inmueble, servicio, actividad, cosa u objeto, de acuerdo a la apreciación personal expresada por un profesional que cuenta con los conocimientos técnicos, aplique normas y procedimientos generalmente aceptados en esta especialidad. --- **VALOR COMERCIAL:** Es el precio más probable en que se podría comercializar un bien, en las circunstancias prevalecientes a la fecha del avalúo, en un plazo razonable de exposición, en una transacción llevada a cabo entre un oferente y un demandante libre de presiones, bien informados.

ABREVIACIONES: Apartamento: APTO ó AP --- TORRE: TO --- LOTE: LO --- CASA: CS o CA --- AVENIDA: AV --- CALLE: CL --- CARRERA: CRA ó KR--- Diagonal: Diag. --- Conjunto: CJ --- Edificio: ED --- Residencial: Res --- Etapa: ET --- SIN Estrato: SE---Matrícula inmobiliaria: M.I.--- Certificado de libertad y tradición: CLT---- SIN INFORMACIÓN: S/I

----- **METODOLOGÍA:** Para la determinación del valor comercial del inmueble objeto de avalúo, de acuerdo con lo establecido en el **Decreto 1420 del 24 de julio de 1998** y su correspondiente resolución reglamentaria **Resolución 620 del 23 de septiembre de 2008** expedida por el Instituto Geográfico Agustín Codazzi, por la cual se establecen los procedimientos para los avalúos ordenados dentro del marco de la **Ley 388 de 1997**:

1. Método de comparación o de mercado: Es la técnica valuatoria que busca establecer el valor comercial del bien, a partir del estudio de las ofertas o transacciones recientes, de bienes semejantes y comparables al del objeto de avalúo. Tales ofertas o transacciones deberán ser clasificadas, analizadas e interpretadas para llegar a la estimación del valor comercial.

2. Método de capitalización de rentas o ingresos: Es la técnica valuatoria que busca establecer el valor comercial de un bien, a partir de las rentas o ingresos que se puedan obtener del mismo bien, o inmuebles semejantes y comparables por sus características físicas, de uso y ubicación, trayendo a valor presente la suma de los probables ingresos o rentas generadas en la vida remanente del bien objeto de avalúo, con una tasa de capitalización o interés.

3. Método de costo de reposición: Es el que busca establecer el valor comercial del bien objeto de avalúo a partir de estimar el costo total de la construcción a precios de hoy, un bien semejante al del objeto de avalúo, y restarle la depreciación acumulada. Para la depreciación de las construcciones se deben emplear modelos continuos y no los discontinuos o en escalera. Deberá adoptarse un sistema que tenga en cuenta la edad y el estado de conservación, tal como lo establece Fitto y Corvini.

4-) Método o técnica Residual: Es el que busca establecer el valor comercial del bien, normalmente para el terreno, a partir de estimar el monto total de las ventas de un proyecto de construcción, acorde con la reglamentación urbanística vigente y de conformidad con el mercado del bien final vendible, en el terreno objeto de avalúo. Este método (técnica) debe desarrollarse bajo el principio de mayor y mejor uso.

El valuador confirma que: el informe de valuación es confidencial para las partes, hacia quien está dirigido o sus asesores profesionales, para el propósito específico del encargo; no se acepta ninguna responsabilidad ante ninguna tercera parte, y el valuador no acepta ninguna responsabilidad por la utilización inadecuada del informe. Se prohíbe la publicación del informe en todo o en parte, o cualquier referencia al mismo, o a las cifras de valuación contenidas en él, o los nombres y afiliación profesional de los valuadores, sin el consentimiento escrito del Valuador. ---- **El profesional que firma** declara que no tiene hoy, ni espera tener en el futuro, interés en la propiedad valorada; ni participación en los usos que se hagan del avalúo, ni con las personas que participen en la operación. Ha inspeccionado el inmueble personalmente y/o su equipo de trabajo con RAA vigente, y la información es la observada; los inconvenientes y limitaciones que pueda tener el bien y su

vecindario, están mencionados. Además, se mantendrá un nivel de confidencialidad, acorde a las exigencias de **Los Rosales Constructora Inmobiliaria S.A.S.** ---No es responsabilidad del valuador, el uso de este informe, para un fin distinto al que fue solicitado. --- **La valuación se llevó a cabo conforme a un código de ética** y normas de conducta. El Valuador ha cumplido los requisitos de formación de su profesión. Se adjunta el registro RAA de evaluador en el presente informe. Las descripciones de hechos presentadas en el informe son correctas hasta donde el Valuador alcanza a conocer. Los análisis y resultados solamente se ven restringidos por las hipótesis y condiciones restrictivas que se describen en el informe.

La compañía valuadora así como el valuador no serán responsables de la veracidad de la información urbanística que afecte o haya afectado el inmueble objeto del predio en el momento de la realización del avalúo. El evaluador deberá dejar consignadas las inconsistencias que observe. --- **La compañía valuadora** así como el valuador no serán responsables de la veracidad de la información y ubicación del bien, informada por el solicitante; los antecedentes de propiedad asentados en el presente Avalúo es la contenida en la documentación oficial proporcionada por el solicitante del propio Avalúo y/o propietario del bien a valorar y/o entidad pública o privada solicitante del avalúo, la cual asumimos como correcta y se recibe de buena fe. Entre ella, podemos mencionar la escritura de propiedad o propiedad horizontal, certificado de libertad y tradición, entre otros. --- **El presente Avalúo es de USO exclusivo del(os) solicitante(s)** para el destino o propósito expresado en el mismo, por lo que no podrá ser utilizado para fines distintos. --- **La presente tasación no constituye un dictamen estructural, de cimentación, de hidrología, de suelos, de sismología,** o de cualquier otra rama de la ingeniería civil o la arquitectura, por lo tanto, no puede ser utilizado para fines relacionados con esas ramas ni se asume responsabilidad por vicios ocultos u otras características del inmueble que no puedan ser apreciadas en una visita normal de inspección física para efectos de tasación. Incluso cuando se aprecien algunas características que puedan constituir anomalías con respecto al estado de conservación normal -**según la vida útil consumida** de un inmueble o a su estructura, el valuador no asume mayor responsabilidad que así indicarlo cuando son detectadas, ya que aunque se presenten estados de conservación malos o ruinosos, es obligación del perito realizar la tasación según los criterios y normas vigentes y aplicables según el propósito del mismo. -- **No se han tenido** en cuenta en la elaboración del presente informe, posibles contingencias o afectaciones de orden jurídico, tales como: Titulación, Modos de Adquisición de Dominio, limitaciones de dominio, Contratos de Tenencia, Demandas Pendientes y en general cualquier asunto de carácter legal. El valor asignado se entiende como valor presente del inmueble tal y como se encontraba al momento de efectuar la visita de inspección. **Por tales motivos, el presente avalúo, no representa en ninguno de los casos un estudio de títulos.** --- Los valores comerciales asignados a los inmuebles, tienen que ver directamente con el área determinada en los documentos públicos suministrados por el interesado y/o áreas susceptibles de legalizar de acuerdo a la normatividad aplicable. --**Vigencia del avalúo: decretos 1420/1998 y 422/2000**, expedidos por el Ministerio de Hacienda y Crédito Público y ministerio de Desarrollo Económico, el presente avalúo tiene una **vigencia de un año**, contado desde la fecha expedición, siempre y cuando las condiciones físicas, intrínsecas, extrínsecas y normativas del inmueble valuado, no sufran cambios significativos, así como tampoco se presenten variaciones representativas del mercado inmobiliario comparable. Por otra parte, el **Decreto 145/2000**, "por medio del cual se establecen las condiciones de los créditos de vivienda individual a largo plazo, el avalúo practicado para tal fin, debe encontrarse dentro de los **seis (6) meses** anteriores al otorgamiento del crédito" --- **FAVORABILIDAD:** La finalidad de un proceso valuatorio, es dar valor, por tal motivo cuando se da un concepto de favorabilidad, este está sujeto al cumplimiento de las políticas exigidas por la entidad a la que se le está dirigiendo el avalúo, la cual establece los requisitos para dar un concepto, de acuerdo a los requerimientos internos de dicha entidad. La favorabilidad es un concepto independiente al valor del avalúo, el cual no se afecta por dicho concepto. NO es responsabilidad del perito y/o de Los Rosales dicho concepto, el cual se aporta de buena fe, es responsabilidad de a quien se dirige el avalúo verificar de acuerdo a sus políticas.

FINAL DEL INFORME AVALÚO LRCAJA-1087997320



PIN de Validación: b9680ata



https://www.raa.org.co



Corporación Autorregulador Nacional de Avaluadores - ANA
NIT: 900796614-2

Entidad Reconocida de Autorregulación mediante la Resolución 20910 de 2016 de la Superintendencia de Industria y Comercio

El señor(a) LUZ PIEDAD DUQUE QUIROZ, identificado(a) con la Cédula de ciudadanía No. 24547694, se encuentra inscrito(a) en el Registro Abierto de Avaluadores, desde el 28 de Marzo de 2018 y se le ha asignado el número de avaluador AVAL-24547694.

Al momento de expedición de este certificado el registro del señor(a) LUZ PIEDAD DUQUE QUIROZ se encuentra **Activo** y se encuentra inscrito en las siguientes categorías y alcances:

Categoría 1 Inmuebles Urbanos

Alcance

- Casas, apartamentos, edificios, oficinas, locales comerciales, terrenos y bodegas situados total o parcialmente en áreas urbanas, lotes no clasificados en la estructura ecológica principal, lotes en suelo de expansión con plan parcial adoptado.

Fecha de inscripción
28 Mar 2018

Regimen
Régimen de Transición

Categoría 2 Inmuebles Rurales

Alcance

- Terrenos rurales con o sin construcciones, como viviendas, edificios, establos, galpones, cercas, sistemas de riego, drenaje, vías, adecuación de suelos, pozos, cultivos, plantaciones, lotes en suelo de expansión sin plan parcial adoptado, lotes para el aprovechamiento agropecuario y demás infraestructura de explotación situados totalmente en áreas rurales.

Fecha de inscripción
17 Abr 2024

Regimen
Régimen Académico

Categoría 3 Recursos Naturales y Suelos de Protección

Alcance

- Bienes ambientales, minas, yacimientos y explotaciones minerales. Lotes incluidos en la estructura ecológica principal, lotes definidos o contemplados en el Código de recursos Naturales Renovables y daños ambientales.

Fecha de inscripción
17 Abr 2024

Regimen
Régimen Académico



PIN de Validación: b9680ata



Categoría 4 Obras de Infraestructura

Alcance

- Estructuras especiales para proceso, puentes, túneles, acueductos y conducciones, presas, aeropuertos, muelles y demás construcciones civiles de infraestructura similar.

Fecha de inscripción
17 Abr 2024

Regimen
Régimen Académico

Categoría 5 Edificación, Conservación Arqueológica y Monumentos Históricos

Alcance

- Edificaciones de conservación arquitectónica y monumentos históricos.

Fecha de inscripción
17 Abr 2024

Regimen
Régimen Académico

Categoría 6 Inmuebles Especiales

Alcance

- Incluye centros comerciales, hoteles, colegios, hospitales, clínicas y avance de obras. Incluye todos los inmuebles que no se clasifiquen dentro de los numerales anteriores.

Fecha de inscripción
17 Abr 2024

Regimen
Régimen Académico

Categoría 7 Maquinaria Fija, Equipos y Maquinaria Móvil

Alcance

- Equipos eléctricos y mecánicos de uso en la industria, motores, subestaciones de planta, tableros eléctricos, equipos de generación, subestaciones de transmisión y distribución, equipos e infraestructura de transmisión y distribución, maquinaria de construcción, movimiento de tierra, y maquinaria para producción y proceso. Equipos de cómputo: Microcomputadores, impresoras, monitores, módems y otros accesorios de estos equipos, redes, main frames, periféricos especiales y otros equipos accesorios de estos. Equipos de telefonía, electromedicina y radiocomunicación. Transporte Automotor: vehículos de transporte terrestre como automóviles, camperos, camiones, buses, tractores, camiones y remolques, motocicletas, motociclos, mototriciclos, cuatrimotos, bicicletas y similares.

Fecha de inscripción
17 Abr 2024

Regimen
Régimen Académico



PIN de Validación: b9680ata



Categoría 8 Maquinaria y Equipos Especiales

Alcance

- Naves, aeronaves, trenes, locomotoras, vagones, teleféricos y cualquier medio de transporte diferente del automotor descrito en la clase anterior.

Fecha de inscripción
17 Abr 2024

Regimen
Régimen Académico

Categoría 9 Obras de Arte, Orfebrería, Patrimoniales y Similares

Alcance

- Arte, joyas, orfebrería, artesanías, muebles con valor histórico, cultural, arqueológico, paleontológico y similares.

Fecha de inscripción
17 Abr 2024

Regimen
Régimen Académico

Categoría 10 Semovientes y Animales

Alcance

- Semovientes, animales y muebles no clasificados en otra especialidad.

Fecha de inscripción
17 Abr 2024

Regimen
Régimen Académico

Categoría 11 Activos Operacionales y Establecimientos de Comercio

Alcance

- Revalorización de activos, inventarios, materia prima, producto en proceso y producto terminado. Establecimientos de comercio.

Fecha de inscripción
17 Abr 2024

Regimen
Régimen Académico

Categoría 12 Intangibles

Alcance

- Marcas, patentes, secretos empresariales, derechos autor, nombres comerciales, derechos deportivos, espectro radioeléctrico, fondo de comercio, prima comercial y otros similares.



PIN de Validación: b9680ata



https://www.raa.org.co

Fecha de inscripción
17 Abr 2024Regimen
Régimen Académico

Categoría 13 Intangibles Especiales

Alcance

- Daño emergente, lucro cesante, daño moral, servidumbres, derechos herenciales y litigiosos y demás derechos de indemnización o cálculos compensatorios y cualquier otro derecho no contemplado en las clases anteriores.



Adicionalmente, ha inscrito las siguientes certificaciones de calidad de personas (Norma ISO 17024) y experiencia:

- Certificación expedida por Registro Nacional de Avaluadores R.N.A, en la categoría Inmuebles Urbanos con el Código URB-3883, vigente desde el 01 de Octubre de 2017 hasta el 31 de Octubre de 2021, inscrito en el Registro Abierto de Avaluadores, en la fecha que se refleja en el anterior cuadro.

NOTA: LA FECHA DE VIGENCIA DE LOS DOCUMENTOS ACÁ RELACIONADOS, ES INDEPENDIENTE DE LA VIGENCIA DE ESTE CERTIFICADO Y DIFERENTE DE LA VIGENCIA DE INSCRIPCIÓN EN EL RAA

Los datos de contacto del Avaluador son:

Ciudad: DOSQUEBRADAS, RISARALDA
 Dirección: CALLE 37 # 21 - 21 URBANIZACIÓN STA LUCIA
 Teléfono: 3122700177
 Correo Electrónico: lupiduqui@hotmail.com

Títulos Académicos, Certificados de Aptitud Ocupacional y otros programas de formación:

Técnico Laboral por Competencias en Avalúos - Corporación Tecnológica Empresarial
 Tecnólogo en Gestión Bancaria y Financiera - Universidad del Quindío
 Administrador Financiero - Universidad del Quindío

Que revisados los archivos de antecedentes de procesos disciplinarios de la ERA Corporación Autorregulador Nacional de Avaluadores - ANA; no aparece sanción disciplinaria alguna contra el(la) señor(a) LUZ PIEDAD DUQUE QUIROZ, identificado(a) con Cédula de ciudadanía No. 24547694

El(la) señor(a) LUZ PIEDAD DUQUE QUIROZ se encuentra al día con el pago sus derechos de registro, así como con la cuota de autorregulación con Corporación Autorregulador Nacional de Avaluadores - ANA.



PIN de Validación: b9680afa



Con el fin de que el destinatario pueda verificar este certificado se le asignó el siguiente código de QR, y puede escanearlo con un dispositivo móvil u otro dispositivo lector con acceso a internet, descargando previamente una aplicación de digitalización de código QR que son gratuitas. La verificación también puede efectuarse ingresando el PIN directamente en la página de RAA <http://www.raa.org.co>. Cualquier inconsistencia entre la información acá contenida y la que reporte la verificación con el código debe ser inmediatamente reportada a Corporación Auto regulador Nacional de Avaluadores - ANA.



PIN DE VALIDACIÓN

b9680afa

El presente certificado se expide en la República de Colombia de conformidad con la Resolución que reposa en el Registro Abierto de Avaluadores RAA., a los dos (02) días del mes de Enero del 2025 y tiene vigencia de 30 días calendario, contados a partir de la fecha de expedición.

Firma: _____
Alexandra Suarez
Representante Legal

9 90 230901 EMVCO



Redeban

ENE 20 2025 09:47:30 RBMDES 9.90

**CORRESPONSAL
BANCOLOMBIA
MULTIPAGAS PLAZA DE BO
CLL 20 8 19**

UNICO: 3007023092 TER: BA005210

RECIBO: 118246

RRN: 144875

APRO: 573992

RECAUDO

CONVENIO: 84409

LOS ROSALES CONSTRUC

REF: 0000000000000001087997320

VALOR \$ 300.000

TU CORRESPONSAL BANCARIO NO DEBE COBRARTE POR
HACER ESTA TRANSACCION.

Bancolombia es responsable por los servicios
prestados por el CB. El CB no puede prestar
servicios financieros por su cuenta. Verifique
que la informacion en este documento este
correcta. Para reclamos comuniquese al
018000912345. Conserve esta tirilla como
soporte.

COMERCIO
