



QR validez del avalúo



AVALÚOS - CONSTRUCTORA - INTERVENTORIA
Informe de Valuación de un Inmueble de uso Vivienda Urbano



Fecha del avalúo		Fecha de visita	16/01/2025
Dirigido a	Caja Promotora de Vivienda Militar y de Policía		
Dirección	TV 6 D # 109 - 47 URB MARIANELLA EDIF MARIANELLA COND PH APTO 101		
Barrio	Marianella		
Ciudad	Girón		
Departamento	Santander		
Propietario	GARCIA ESTEVEZ IRMA		

Oficina: Cl 151 #18A-34 OF. 505 Bogotá; PBX: 6019159007 Ext. 101
Página web: <https://losrosales.com/> Email: avaluos@losrosales.com
Bogotá D.C.-COLOMBIA



AVALÚOS - CONSTRUCTORA - INTERVENTORIA

Bogotá D.C.,

Señor(es):

Caja Promotora de Vivienda Militar y de Policía

Avalúo solicitado por: YURLEDY VARGAS LOPEZ

Ciudad

Apreciado(s) Señor(es)

Atendiendo su amable solicitud, adjunto a la presente le estamos enviando el informe de Valuación correspondiente al Valor de Mercado del bien inmueble de propiedad de **GARCIA ESTEVEZ IRMA** ubicado en la TV 6 D # 109 - 47 URB MARIANELLA EDIF MARIANELLA COND PH APTO 101 Marianella, de la ciudad de Girón.

Para la determinación del valor comercial del inmueble objeto de avalúo, de acuerdo con lo establecido en el Decreto 1420 del 24 de julio de 1998 y su correspondiente resolución reglamentaria Resolución 620 del 23 de septiembre de 2008 expedida por el Instituto Geográfico Agustín Codazzi, por la cual se establecen los procedimientos para los avalúos ordenados dentro del marco de la Ley 388 de 1997.

Según los criterios analizados, nuestro Avalúo arrojó un valor de \$125,624,203.75 pesos m/cte (Ciento veinticinco millones seiscientos veinticuatro mil doscientos tres).

Atentamente,

Los Rosales Constructora Inmobiliaria S.A.S.

CESAR ALFONSO JIMENEZ QUINTERO

Oficina: Cl 151 #18A-34 OF. 505 Bogotá; PBX: 6019159007 Ext. 101

Página web: <https://losrosales.com/> Email: avaluos@losrosales.com

Bogotá D.C.-COLOMBIA

VALOR COMERCIAL

Tipo de Área	Descripción	Área	Unidad	Valor unitario	%	Valor total
Area Privada	Apto 101	51.75	M2	\$2,412,545.00	99.38%	\$124,849,203.75
Area Privada Libre		1.55	M2	\$500,000.00	0.62%	\$775,000.00
TOTALES					100%	\$125,624,203

Valor en letras

Ciento veinticinco millones seiscientos veinticuatro mil doscientos tres Pesos Colombianos

Perito actuante

EDINSON RICARDO ESCOBAR GAFARO
RAANro: AVAL-1102365271 C.C: 1102365271
Firmado electrónicamente en AvalSign.
Fecha: 2025-01-17 18:21:00

CESAR ALFONSO JIMENEZ QUINTERO
Los Rosales Constructora Inmobiliaria S.A.S.
CESAR ALFONSO JIMENEZ QUINTERO
C.C.:88229287
RAA : AVAL-88229287

VALORES/TIPO DE AREA.

INFORMACIÓN UVR

	Terreno	Construcción	Valor UVR	359.7374
Integral	0	2,427,521	Valor del avalúo en UVR	349,210.85
Proporcional	0	125,624,203	Valor asegurable	125,624,203
% valor proporcional	0	100	Tiempo esperado comercialización	12

Calificación garantía

Favorable

Observación calificación

El inmueble es FAVORABLE para Caja Promotora de Vivienda Militar y de Policía Modelo 8-14

Observación

Jurídica: La presente tasación no constituye un estudio de títulos, ni se asume responsabilidad por vicios ocultos u otras características del inmueble.
Garaje: El inmueble objeto de avalúo, no cuenta con garaje, ni depósito, qué se encuentre registrado en los documentos suministrados.
Entorno: El inmueble está rodeado de proyectos de vivienda, corredores comerciales, centros educativos, parques, zonas verdes, zonas recreativas, vías principales y cerca al centro del municipio, con permanente movilización de transporte urbano. Las vías de acceso, andenes y sardineles se encuentran en regular estado.
Propiedad horizontal: Escritura: 2438, Fecha escritura: 03/10/2017, Notaría escritura: Primera, Ciudad escritura: Bucaramanga, Administración: No Aplica, Total unidades: 4, Ubicación: Apartamento Exterior , Nro. Pisos: 4, Portería: No, Horario vigilancia: 0 horas, Tanque: Si, Nro. Sótanos: 0, Ascensores: No, Nro. Ascensores: 0
Dependencia: Apartamento. Consta de: sala: 1, Comedor: 1, Cocina: Semi integral, Baño social: 1, Habitaciones: 3, Closet: 3, Baño privado: 1, Zona ropas: 1, Ventilación: Bueno,

Iluminación: Bueno

Acabados: Acabados en buen estado de conservación. Se evidencia una correcta distribución de sus dependencias.

-NOTA DE LIQUIDACIÓN: Inmueble bajo régimen propiedad horizontal; se liquidó en el presente informe el área privada registrada en documentos jurídicos suministrados.

Código	LRCAJA-1125549604	Propósito	Modelo 8-14	Tipo avalúo	valor comercial
Datos del dirigido a:					
Dirigido A	Caja Promotora de Vivienda Militar y de Policía				
Tipo identificación	NIT.	Documento	NIT 860021967-7	Email	
Datos del solicitante:					
Solicitante	YURLEDY VARGAS LOPEZ				
Tipo identificación	C.C.	Documento	1125549604	Teléfono	3503732287
Email	yurledy.vargas6934@correo.policia.gov.co				
Datos del propietario:					
Propietario	GARCIA ESTEVEZ IRMA				
Tipo identificación	C.C.	Documento	37833460	Ocupante	Propietario
Datos del inmueble objeto de avalúo:					
Dirección	TV 6 D # 109 - 47 URB MARIANELLA EDIF MARIANELLA COND PH APTO 101				
Conjunto	Edificio Marianella Condominio				
Ciudad	Girón	Departamento	Santander	Estrato	2
Sector	Urbano	Barrio	Marianella	Ubicación	Construcción
Tipo Inmueble	Apartamento	Tipo subsidio	VIP Vivienda Interes Prioritario	Sometido a PH	Si
Observación	El inmueble objeto de avalúo es el apartamento 101, ubicado en la Transversal 6D # 109 – 47 Edificio Marianella Condominio, barrio Marianella del municipio de Girón, departamento de Santander.				

Uso actual	Vivienda	Piso inmueble	101																																												
Clase inmueble	Multifamiliar	Otro		Método evaluación	MERCADO																																										
Justificación de Metodología	Para la determinación del valor comercial del inmueble objeto de avalúo, de acuerdo con lo establecido en el Decreto 1420 del 24 de julio de 1998 y su correspondiente resolución reglamentaria Resolución 620 del 23 de septiembre de 2008 expedida por el Instituto Geográfico Agustín Codazzi, por la cual se establecen los procedimientos para los avalúos ordenados dentro del marco de la Ley 388 de 1997 ; se utiliza el siguiente (s) método(s): MÉTODO DE COMPARACIÓN O DE MERCADO: Es la técnica valuatoria que busca establecer el valor comercial del bien, a partir del estudio de las ofertas o transacciones recientes, de bienes semejantes y comparables al del objeto de avalúo. Tales ofertas o transacciones deberán ser clasificadas, analizadas e interpretadas para llegar a la estimación del valor comercial.																																														
<table><tr><td>ÁREAS JURÍDICAS</td><td>UND</td><td>VALOR</td><td>ÁREAS CATASTRAL</td><td>UND</td><td>VALOR</td></tr><tr><td>AREA CONSTRUIDA</td><td>M2</td><td>53.3</td><td>AREA</td><td>M2</td><td>Sin Información</td></tr><tr><td>AREA PRIVADA</td><td>M2</td><td>51.75</td><td>AVALUO</td><td>PESOS</td><td>Sin Información</td></tr><tr><td>AREA LIBRE PRIVADA</td><td>M2</td><td>1.55</td><td>CATASTRAL 2025</td><td></td><td></td></tr></table> <table><tr><td>ÁREAS MEDIDAS EN VISITA</td><td>UND</td><td>VALOR</td><td>ÁREAS VALORADAS</td><td>UND</td><td>VALOR</td></tr><tr><td>AREA PRIVADA MEDIDA</td><td>M2</td><td>51.75</td><td>AREA PRIVADA VALORADA</td><td>M2</td><td>51.75</td></tr><tr><td>AREA LIBRE MEDIDA</td><td>M2</td><td>1.55</td><td>AREA LIBRE PRIVADA</td><td>M2</td><td>1.55</td></tr></table>						ÁREAS JURÍDICAS	UND	VALOR	ÁREAS CATASTRAL	UND	VALOR	AREA CONSTRUIDA	M2	53.3	AREA	M2	Sin Información	AREA PRIVADA	M2	51.75	AVALUO	PESOS	Sin Información	AREA LIBRE PRIVADA	M2	1.55	CATASTRAL 2025			ÁREAS MEDIDAS EN VISITA	UND	VALOR	ÁREAS VALORADAS	UND	VALOR	AREA PRIVADA MEDIDA	M2	51.75	AREA PRIVADA VALORADA	M2	51.75	AREA LIBRE MEDIDA	M2	1.55	AREA LIBRE PRIVADA	M2	1.55
ÁREAS JURÍDICAS	UND	VALOR	ÁREAS CATASTRAL	UND	VALOR																																										
AREA CONSTRUIDA	M2	53.3	AREA	M2	Sin Información																																										
AREA PRIVADA	M2	51.75	AVALUO	PESOS	Sin Información																																										
AREA LIBRE PRIVADA	M2	1.55	CATASTRAL 2025																																												
ÁREAS MEDIDAS EN VISITA	UND	VALOR	ÁREAS VALORADAS	UND	VALOR																																										
AREA PRIVADA MEDIDA	M2	51.75	AREA PRIVADA VALORADA	M2	51.75																																										
AREA LIBRE MEDIDA	M2	1.55	AREA LIBRE PRIVADA	M2	1.55																																										
Perspectivas de valoración	De acuerdo a las condiciones del sector y a la dinámica de mercado del mismo, se consideran perspectivas de valoración medias																																														
Actualidad edificadora	No se observó actividad edificadora en su entorno inmediato.																																														
Comportamiento Oferta y Demanda	Del análisis del segmento del mercado relativo a los inmuebles comparables con el que se valora se deduce que la oferta en la zona es media, y se considera que la demanda es media.																																														
Reglamentación urbanística:	Inmueble sometido a régimen de propiedad horizontal; Ley 675 de agosto 3 de 2001, certificado de tradición adjunto. Ordenamiento territorial vigente a la fecha del informe: POT ACUERDO No.100 DE 30 NOVIEMBRE DE 2010																																														

Areas o Documentos

APARTAMENTO 101: --- UBICADO EN EL PRIMER PISO, DEL EDIFICIO MARIANELLA CONDOMINIO, IDENTIFICADO CON EL NÚMERO TRANSVERSAL SEIS D (6D) NÚMERO CIENTO NUEVE (109) CUARENTA Y SIETE (47) URBANIZACION MARIANELLA; DEL MUNICIPIO DE GIRÓN, ubicado en la fachada frontal del edificio, con un área privada construida de 51.75 metros cuadrados y área privada libre de 1.55 metros cuadrados para un área privada total 53.3 metros cuadrados, consta de los siguientes espacios: área común de acceso hacia los siguientes apartamentos, Sala – comedor, cocina, Ropas, patio interior, Un (1) baño, un (1) alcoba principal, dos (2) Alcobas auxiliares, y un (1) estudio, y sus linderos son : **NORTE.-**Del punto 2 al punto 3 en extensión de siete metro con treinta centímetros (7.30mts) con muro colindante de uso común y predio 01-05-0050-0008-000; del punto 3 al punto 4 con una extensión de un metro con treinta centímetros (1.30mts) y muro de copropiedad al medio y área privada libre; en línea recta del punto 5 al punto 6 en extensión de un metro con treinta centímetros (1.30mts) y muro de copropiedad al medio y área privada libre ; del punto 6 al punto 7 en extensión de un metro con veinte centímetros (1.20mts) con muro colindante de uso común y predio 01-05-0050-0008-000; del punto 7 al punto 8 en extensión de un metro con treinta centímetros

ESCRITURAS

Nro. escritura	Tipo	Fecha	Notaria	Ciudad
1046	EscrituraDePropiedad	28/03/2022	Primera	Bucaramanga

MATRÍCULAS

Nro. Matrícula	Fecha	Coeficiente	Cédula catastral	Detalle
300-419097	14/01/2025	25,78	Sin Información	APARTAMENTO 101

Observación	La presente tasación no constituye un estudio de títulos, ni se asume responsabilidad por vicios ocultos u otras características del inmueble.
-------------	--

Observación	El inmueble objeto de avalúo, no cuenta con garaje, ni depósito, qué se encuentre registrado en los documentos suministrados.
-------------	---

SERVICIOS PÚBLICOS

AMOBLAMIENTO URBANO

	Sector	Inmueble		Sector
Energía	SI	SI	Alumbrado	SI
Acueducto	SI	SI	Arborizacion	SI
Alcantarillado	SI	SI	Alamedas	NO
Gas	SI	SI	Ciclo rutas	NO

CARACTERISTICAS

Uso predominante	Residencial	Área de actividad	Residencial.	Demanda / Interés	Media
Estrato	2	Barrio legal	Si	Topografía	Ligera
Transporte	Bueno	Condiciones de salubridad	Bueno		

EQUIPAMIENTO			VIAS, ANDENES Y SARDINELES		
	Nivel	Nivel Distancia		Sector	Conservación
Zonas recreativas	Bueno	300-400	Andenes	SI	Bueno
Áreas verdes	Bueno	300-400	Sardineles	SI	Bueno
Estacionamiento	Bueno	300-400	Vías pavimentadas	SI	Bueno
Asistencial	Bueno	300-400	Tipo de vía	Vía de acceso vehicular.	
Escolar	Bueno	300-400			
Comercial	Bueno	300-400			

IMPACTO AMBIENTAL

Aire	NO	Basura	NO	Inseguridad	NO
Ruido	NO	Aguas	NO	Otro	NO
Observación:	El inmueble está rodeado de proyectos de vivienda, corredores comerciales, centros educativos, parques, zonas verdes, zonas recreativas, vías principales y cerca al centro del municipio, con permanente movilización de transporte urbano. Las vías de acceso, andenes y sardineles se encuentran en regular estado.				

Escritura de Propiedad Horizontal	2438		Fecha escritura	03/10/2017	
Notaria escritura	Primera		Ciudad escritura	Bucaramanga	
Valor administración	No Aplica	Total unidades	4	Terraza comunal	No
Ubicación	Apartamento Exterior	# Pisos edificio	4	Porteria	No
Horario vigilancia	0 horas	Tanque	Si	Cancha	No
Zonas verdes	No	Shut	No	Citófono	No
Aire acondicionado	No	Teatrino	No	Sauna	No

Club	No	Bomba eyectora	No	Gimnasio	No
Bicicletero	No	Garaje visitante	No	Golfito	No
Calefacción	No	Planta eléctrica	No	Jardín infantil	No
Piscinas	No	Ascensores	No	#Ascensores	0
#Sotanos	0				
Observación	Escritura: 2438, Fecha escritura: 03/10/2017, Notaría escritura: Primera, Ciudad escritura: Bucaramanga, Administración: No Aplica, Total unidades: 4, Ubicación: Apartamento Exterior , Nro. Pisos: 4, Portería: No, Horario vigilancia: 0 horas, Tanque: Si, Nro. Sótanos: 0, Ascensores: No, Nro. Ascensores: 0				

Estado de la conservación	Bueno	Estructura	Tradicional	Estructura reforzada	SI
Material construcción	Ladrillo	Tipo estructura	Porticos:Vigas_ Columnas		
Daños por Sismos	NO	Ajustes sismos resistentes	NO	Cubierta	teja de barro
Fachada	otro	Ancho fachada	3-6 metros	Irregularidad planta	No
Irregularidad altura	No	Tipología vivienda	Casa Continua	Otro tipología vivienda	
Año construcción	2017	Edad Inmueble	8 años	Vida útil	100 años
Estado construcción	Usada	%Avance	100		
Licencia construcción	No Suministrada				
Observación	<p>Estructura en aparente buen estado de conservación en el momento de la visita, no se observa grietas o fallas a simple vista.</p> <p>La presente tasación no constituye un dictamen estructural, de cimentación o de cualquier otra rama de la ingeniería civil o la arquitectura, por lo tanto, no puede ser utilizado para fines relacionados con esas ramas; ni se asume responsabilidad por vicios ocultos u otras características del inmueble.</p>				

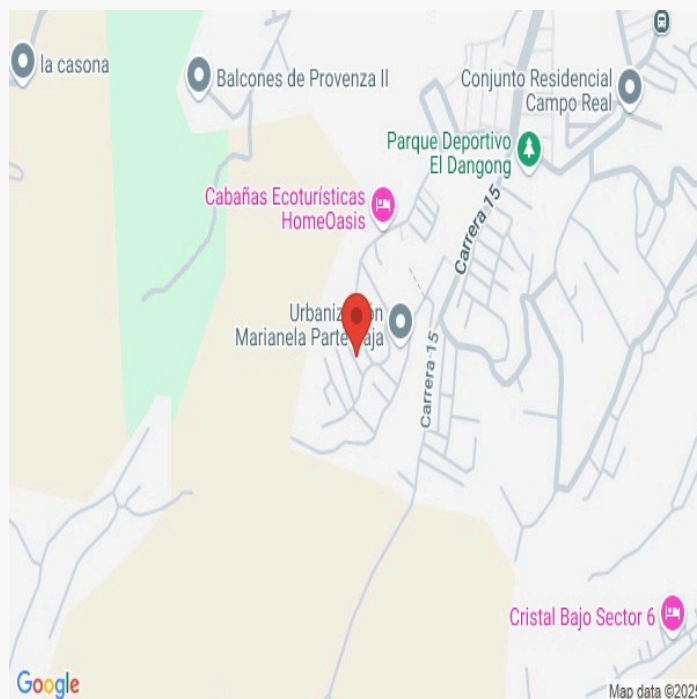
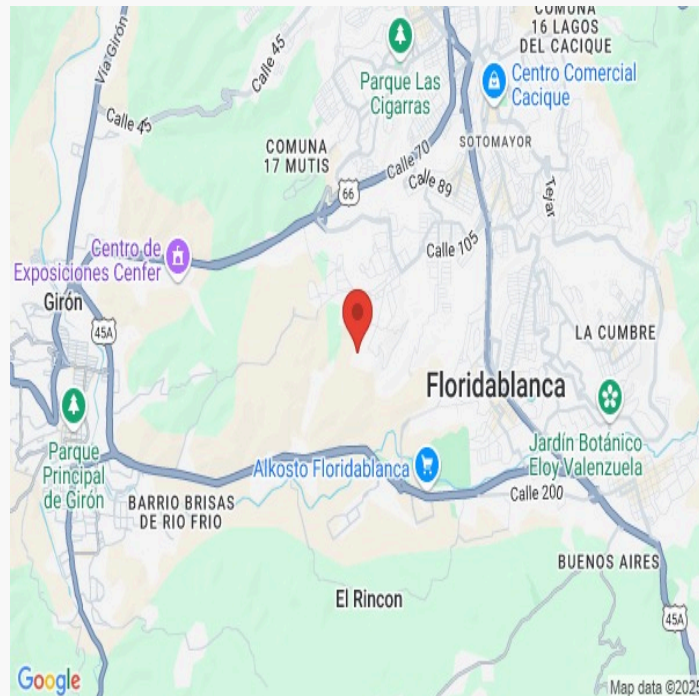
INFORMACIÓN DEPENDENCIAS

Sala	1	Comedor	1	Cocina	Semilnt
Baños Sociales	1	Patio interior	0	Habitaciones	3
Closet	3	Baños privados	1	Estar	0
Bodega	0	Estudio	0	Cuarto servicio	0

Baños servicio	0	Zona ropas	1	Local	0
Balcón	0	Jardin	No	Zona verde	No
Oficina	0	Ventilación	Bueno	Iluminación	Bueno
Observación	Apartamento. Consta de: sala: 1, Comedor: 1, Cocina: Semi integral, Baño social: 1, Habitaciones: 3, Closet: 3, Baño privado: 1, Zona ropas: 1, Ventilación: Bueno, Iluminación: Bueno				

	Sala	Comedor	Cocina	Baño	Piso	Techo	Muro	Carpintería
Calidad	Normal	Normal	Normal	Normal	Normal	Normal	Normal	Normal
Estado	Bueno.	Bueno.	Bueno.	Bueno.	Bueno.	Bueno.	Bueno.	Bueno.
Observación	Acabados en buen estado de conservación. Se evidencia una correcta distribución de sus dependencias.							

Dirección: TV 6 D # 109 - 47 URB MARIANELLA EDIF MARIANELLA COND PH APTO 101 |
Marianella | Girón | Santander



LATITUD

MAGNA SIRGAS: 7.075190292777457
GEOGRAFICAS : 7° 4' 30.684''

LONGITUD

MAGNA SIRGAS: -73.12739197994847
GEOGRAFICAS : 73° 7' 38.6112''

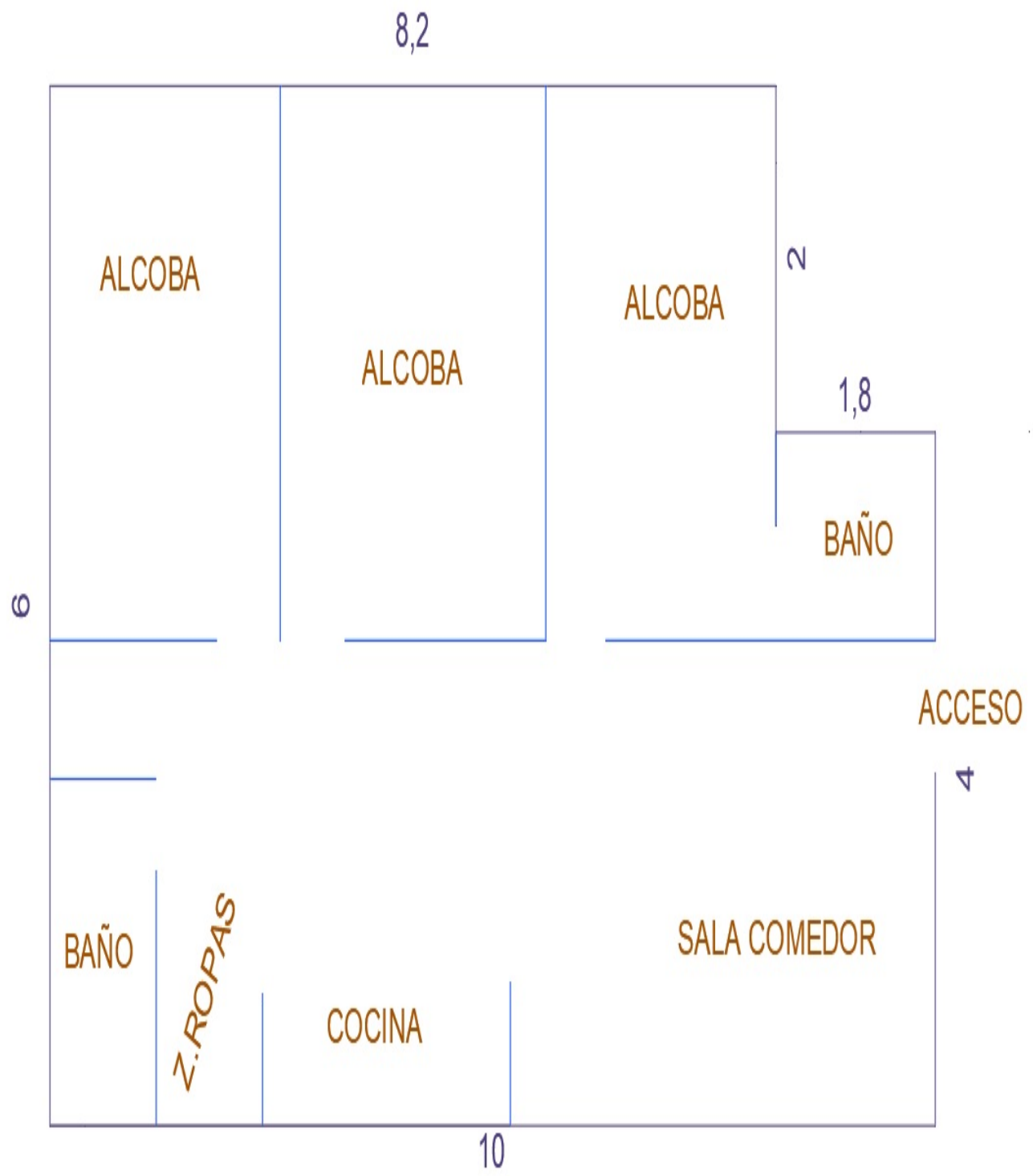
#	DIRECCION	# PISO	VALOR VENTA	NEG	VALOR DEPURADO	# GARAJE	VALOR UNIDAD GARAJE	# DEPOSITO Y OTROS	VALOR DEPOSITO Y OTROS	VALOR M2	TELEFONO
1	Barrio Balcones de Alejandría	3	\$140,000,000	0.97	\$135,800,000	0	\$	0	\$	\$2,301,694.92	312-4540770
2	Barrio Riberas del Rio	1	\$136,000,000	0.97	\$131,920,000	0	\$	0	\$	\$2,586,666.67	300-8711224
3	Barrio Marianella	3	\$130,000,000	0.97	\$126,100,000	0	\$	0	\$	\$2,292,727.27	316-2388348
4	Barrio Caneyes	2	\$140,000,000	0.97	\$135,800,000	0	\$	0	\$	\$2,469,090.91	311-4988294
Del inmueble		101		.	.	0		0			

#	EDAD	AREA CONSTRUIDA	AREA PRIVADA	FACTOR ACABADOS	FACTOR EDAD	FACTOR PISO	FACTOR TAMANO	FACTOR UBICACION	FACTOR HOMOLOGACION	RESULTADOS
1	1	62	59	1.0	1.0	1.0	1.0	1.0	1	\$2,301,694.92
2	2	53	51	1.0	1.0	1.0	1.0	1.0	1	\$2,586,666.67
3	4	58	55	1.0	1.0	1.0	1.0	1.0	1	\$2,292,727.27
4	6	58	55	1.0	1.0	1.0	1.0	1.0	1	\$2,469,090.91
	8 años									
									PROMEDIO	\$2,412,544.94
									DESV. STANDAR	\$141,609.59
									COEF. VARIACION	5.87%

VALOR MÁXIMO	POR Mt2	\$2,554,154.53	TOTAL	\$132,177,496.85
VALOR MÍNIMO	POR Mt2	\$2,270,935.36	TOTAL	\$117,520,904.70
VALOR TOTAL	\$124,849,203.75			

Observaciones:				
Enlaces:				
1- https://www.fincaraiz.com.co/apartamento-en-venta/10501487	2- https://www.fincaraiz.com.co/apartamento-en-venta/191609576	3- https://www.fincaraiz.com.co/apartamento-en-venta/10758079	4- https://www.fincaraiz.com.co/apartamento-en-venta/10352949	

Plano



Vía frente al inmueble



Contador de Energia



Contador de Agua



Contador de Gas



Fachada del Inmueble



Nomenclatura



Puerta de entrada



Sala Comedor



Sala Comedor



Cocina



Zona de Ropas



Hab. 1 o Habitación Principal



Hab. 1 o Habitación Principal



Hab. 1 o Habitación Principal



Habitación 1



Habitación 1



Baño Privado Hab 1



Habitación 2



Habitación 2



Habitación 2



Baño Social 1



VOCABULARIO: PRECIO: Es un término que se utiliza para la cuantía que se solicita, ofrece o paga por un bien o servicio. El precio de venta es un hecho histórico. **COSTO:** es el precio pagado por los bienes y servicios o la cantidad exigida para crear o producir el bien o el servicio. **MERCADO:** un mercado es el entorno en el que se comercializan bienes y servicios entre compradores y vendedores a través de un mecanismo de precios. --- **AVALÚO:** Es el estudio o proceso mediante el cual se estima y documenta el valor de un bien o bien inmueble, servicio, actividad, cosa u objeto, de acuerdo a la apreciación personal expresada por un profesional que cuenta con los conocimientos técnicos, aplique normas y procedimientos generalmente aceptados en esta especialidad. --- **VALOR COMERCIAL:** Es el precio más probable en que se podría comercializar un bien, en las circunstancias prevalecientes a la fecha del avalúo, en un plazo razonable de exposición, en una transacción llevada a cabo entre un oferente y un demandante libre de presiones, bien informados.

ABREVIACIONES: Apartamento: APTO ó AP --- TORRE: TO --- LOTE: LO --- CASA: CS o CA --- AVENIDA: AV --- CALLE: CL --- CARRERA: CRA ó KR--- Diagonal: Diag. --- Conjunto: CJ --- Edificio: ED --- Residencial: Res --- Etapa: ET --- SIN Estrato: SE---Matrícula inmobiliaria: M.I.--- Certificado de libertad y tradición: CLT---- SIN INFORMACIÓN: S/I ----- **METODOLOGÍA:** Para la

determinación del valor comercial del inmueble objeto de avalúo, de acuerdo con lo establecido en el **Decreto 1420 del 24 de julio de 1998** y su correspondiente resolución reglamentaria **Resolución 620 del 23 de septiembre de 2008** expedida por el Instituto Geográfico Agustín Codazzi, por la cual se establecen los procedimientos para los avalúos ordenados dentro del marco de la **Ley 388 de 1997:**

1. Método de comparación o de mercado: Es la técnica valuatoria que busca establecer el valor comercial del bien, a partir del estudio de las ofertas o transacciones recientes, de bienes semejantes y comparables al del objeto de avalúo. Tales ofertas o transacciones deberán ser clasificadas, analizadas e interpretadas para llegar a la estimación del valor comercial.

2. Método de capitalización de rentas o ingresos: Es la técnica valuatoria que busca establecer el valor comercial de un bien, a partir de las rentas o ingresos que se puedan obtener del mismo bien, o inmuebles semejantes y comparables por sus características físicas, de uso y ubicación, trayendo a valor presente la suma de los probables ingresos o rentas generadas en la vida remanente del bien objeto de avalúo, con una tasa de capitalización o interés.

3. Método de costo de reposición: Es el que busca establecer el valor comercial del bien objeto de avalúo a partir de estimar el costo total de la construcción a precios de hoy, un bien semejante al del objeto de avalúo, y restarle la depreciación acumulada. Para la depreciación de las construcciones se deben emplear modelos continuos y no los discontinuos o en escalera. Deberá adoptarse un sistema que tenga en cuenta la edad y el estado de conservación, tal como lo establece Fitto y Corvini.

4-) Método o técnica Residual: Es el que busca establecer el valor comercial del bien, normalmente para el terreno, a partir de estimar el monto total de las ventas de un proyecto de construcción, acorde con la reglamentación urbanística vigente y de conformidad con el mercado del bien final vendible, en el terreno objeto de avalúo. Este método (técnica) debe desarrollarse bajo el principio de mayor y mejor uso.

El valuador confirma que: el informe de valuación es confidencial para las partes, hacia quien está dirigido o sus asesores profesionales, para el propósito específico del encargo; no se acepta ninguna responsabilidad ante ninguna tercera parte, y el valuador no acepta ninguna responsabilidad por la utilización inadecuada del informe. Se prohíbe la publicación del informe en todo o en parte, o cualquier referencia al mismo, o a las cifras de valuación contenidas en él, o los nombres y afiliación profesional de los valuadores, sin el consentimiento escrito del Valuador. ---- **El profesional que firma** declara que no tiene hoy, ni espera tener en el futuro, interés en la propiedad valorada; ni participación en los usos que se hagan del avalúo, ni con las personas que participen en la operación. Ha inspeccionado el inmueble personalmente y/o su equipo de trabajo con RAA vigente, y la información es la observada; los inconvenientes y limitaciones que pueda tener el bien y su

vecindario, están mencionados. Además, se mantendrá un nivel de confidencialidad, acorde a las exigencias de **Los Rosales Constructora Inmobiliaria S.A.S.** ---No es responsabilidad del valuador, el uso de este informe, para un fin distinto al que fue solicitado. --- **La valuación se llevó a cabo conforme a un código de ética** y normas de conducta. El Valuador ha cumplido los requisitos de formación de su profesión. Se adjunta el registro RAA de evaluador en el presente informe. Las descripciones de hechos presentadas en el informe son correctas hasta donde el Valuador alcanza a conocer. Los análisis y resultados solamente se ven restringidos por las hipótesis y condiciones restrictivas que se describen en el informe.

La compañía valuadora así como el valuador no serán responsables de la veracidad de la información urbanística que afecte o haya afectado el inmueble objeto del predio en el momento de la realización del avalúo. El evaluador deberá dejar consignadas las inconsistencias que observe. --- **La compañía valuadora** así como el valuador no serán responsables de la veracidad de la información y ubicación del bien, informada por el solicitante; los antecedentes de propiedad asentados en el presente Avalúo es la contenida en la documentación oficial proporcionada por el solicitante del propio Avalúo y/o propietario del bien a valorar y/o entidad pública o privada solicitante del avalúo, la cual asumimos como correcta y se recibe de buena fe. Entre ella, podemos mencionar la escritura de propiedad o propiedad horizontal, certificado de libertad y tradición, entre otros. --- **El presente Avalúo es de USO exclusivo del(os) solicitante(s)** para el destino o propósito expresado en el mismo, por lo que no podrá ser utilizado para fines distintos. --- **La presente tasación no constituye un dictamen estructural, de cimentación, de hidrología, de suelos, de sismología,** o de cualquier otra rama de la ingeniería civil o la arquitectura, por lo tanto, no puede ser utilizado para fines relacionados con esas ramas ni se asume responsabilidad por vicios ocultos u otras características del inmueble que no puedan ser apreciadas en una visita normal de inspección física para efectos de tasación. Incluso cuando se aprecien algunas características que puedan constituir anomalías con respecto al estado de conservación normal -**según la vida útil consumida** de un inmueble o a su estructura, el valuador no asume mayor responsabilidad que así indicarlo cuando son detectadas, ya que aunque se presenten estados de conservación malos o ruinosos, es obligación del perito realizar la tasación según los criterios y normas vigentes y aplicables según el propósito del mismo. -- **No se han tenido** en cuenta en la elaboración del presente informe, posibles contingencias o afectaciones de orden jurídico, tales como: Titulación, Modos de Adquisición de Dominio, limitaciones de dominio, Contratos de Tenencia, Demandas Pendientes y en general cualquier asunto de carácter legal. El valor asignado se entiende como valor presente del inmueble tal y como se encontraba al momento de efectuar la visita de inspección. **Por tales motivos, el presente avalúo, no representa en ninguno de los casos un estudio de títulos.** --- Los valores comerciales asignados a los inmuebles, tienen que ver directamente con el área determinada en los documentos públicos suministrados por el interesado y/o áreas susceptibles de legalizar de acuerdo a la normatividad aplicable. --**Vigencia del avalúo: decretos 1420/1998 y 422/2000**, expedidos por el Ministerio de Hacienda y Crédito Público y ministerio de Desarrollo Económico, el presente avalúo tiene una **vigencia de un año**, contado desde la fecha expedición, siempre y cuando las condiciones físicas, intrínsecas, extrínsecas y normativas del inmueble valuado, no sufran cambios significativos, así como tampoco se presenten variaciones representativas del mercado inmobiliario comparable. Por otra parte, el **Decreto 145/2000**, "por medio del cual se establecen las condiciones de los créditos de vivienda individual a largo plazo, el avalúo practicado para tal fin, debe encontrarse dentro de los **seis (6) meses** anteriores al otorgamiento del crédito" --- **FAVORABILIDAD:** La finalidad de un proceso valuatorio, es dar valor, por tal motivo cuando se da un concepto de favorabilidad, este está sujeto al cumplimiento de las políticas exigidas por la entidad a la que se le está dirigiendo el avalúo, la cual establece los requisitos para dar un concepto, de acuerdo a los requerimientos internos de dicha entidad. La favorabilidad es un concepto independiente al valor del avalúo, el cual no se afecta por dicho concepto. NO es responsabilidad del perito y/o de Los Rosales dicho concepto, el cual se aporta de buena fe, es responsabilidad de a quien se dirige el avalúo verificar de acuerdo a sus políticas.

FINAL DEL INFORME AVALÚO LRCAJA-1125549604



PIN de Validación: b4130a94

<https://www.raa.org.co>

Corporación Autorregulador Nacional de Avaluadores - ANA

NIT: 900796614-2

Entidad Reconocida de Autorregulación mediante la Resolución 20910 de 2016 de la Superintendencia de Industria y Comercio

El señor(a) EDINSON RICARDO ESCOBAR GÁFARO, identificado(a) con la Cédula de ciudadanía No. 1102365271, se encuentra inscrito(a) en el Registro Abierto de Avaluadores, desde el 06 de Abril de 2018 y se le ha asignado el número de avaluador AVAL-1102365271.

Al momento de expedición de este certificado el registro del señor(a) EDINSON RICARDO ESCOBAR GÁFARO se encuentra actualizado y se encuentra inscrito en las siguientes categorías y alcances:

Categoría 1 Inmuebles Urbanos

Alcance

- Casas, apartamentos, edificios, oficinas, locales comerciales, terrenos y bodegas situados total o parcialmente en áreas urbanas, lotes no clasificados en la estructura ecológica principal, lotes en suelo de expansión con plan parcial adoptado.

Fecha de inscripción
06 Abr 2018

Regimen
Regimen de Transición

Fecha de actualización
28 Ene 2021

Regimen
Régimen Académico

Categoría 2 Inmuebles Rurales

Alcance

- Terrenos rurales con o sin construcciones, como viviendas, edificios, establos, galpones, cercas, sistemas de riego, drenaje, vías, adecuación de suelos, pozos, cultivos, plantaciones, lotes en suelo de expansión sin plan parcial adoptado, lotes para el aprovechamiento agropecuario y demás infraestructura de explotación situados totalmente en áreas rurales.

Fecha de inscripción
26 Feb 2020

Regimen
Régimen Académico

Categoría 3 Recursos Naturales y Suelos de Protección

Alcance

- Bienes ambientales, minas, yacimientos y explotaciones minerales. Lotes incluidos en la estructura ecológica principal, lotes definidos o contemplados en el Código de recursos Naturales Renovables y daños ambientales.

Fecha de inscripción
26 Feb 2020

Regimen
Régimen Académico

Página 1 de 5



PIN de Validación: b4130a94



Categoría 4 Obras de Infraestructura

Alcance

- Estructuras especiales para proceso, puentes, túneles, acueductos y conducciones, presas, aeropuertos, muelles y demás construcciones civiles de infraestructura similar.

Fecha de inscripción
26 Feb 2020

Regimen
Régimen Académico

Categoría 5 Edificación, conservación Arqueológica y Monumentos Históricos

Alcance

- Edificaciones de conservación arquitectónica y monumentos históricos.

Fecha de inscripción
26 Feb 2020

Regimen
Régimen Académico

Categoría 6 Inmuebles Especiales

Alcance

- Incluye centros comerciales, hoteles, colegios, hospitales, clínicas y avance de obras. Incluye todos los inmuebles que no se clasifiquen dentro de los numerales anteriores.

Fecha de inscripción
26 Feb 2020

Regimen
Régimen Académico

Categoría 7 Maquinaria Fija, Equipos y Maquinaria Móvil

Alcance

- Equipos eléctricos y mecánicos de uso en la industria, motores, subestaciones de planta, tableros eléctricos, equipos de generación, subestaciones de transmisión y distribución, equipos e infraestructura de transmisión y distribución, maquinaria de construcción, movimiento de tierra, y maquinaria para producción y proceso. Equipos de cómputo: Microcomputadores, impresoras, monitores, módems y otros accesorios de estos equipos, redes, main frames, periféricos especiales y otros equipos accesorios de estos. Equipos de telefonía, electromedicina y radiocomunicación. Transporte Automotor: vehículos de transporte terrestre como automóviles, camperos, camiones, buses, tractores, camiones y remolques, motocicletas, motociclos, mototriciclos, cuatrimotos, bicicletas y similares.

Fecha de inscripción
26 Feb 2020

Regimen
Régimen Académico



PIN de Validación: b4130a94



<https://www.raa.org.co>



Categoría 8 Maquinaria y Equipos Especiales

Alcance

- Naves, aeronaves, trenes, locomotoras, vagones, teleféricos y cualquier medio de transporte diferente del automotor descrito en la clase anterior.

Fecha de inscripción
26 Feb 2020

Regimen
Régimen Académico

Categoría 9 Obras de Arte, Orfebrería, Patrimoniales y Similares

Alcance

- Arte, joyas, orfebrería, artesanías, muebles con valor histórico, cultural, arqueológico, paleontológico y similares.

Fecha de inscripción
26 Feb 2020

Regimen
Régimen Académico

Categoría 10 Semovientes y Animales

Alcance

- Semovientes, animales y muebles no clasificados en otra especialidad.

Fecha de inscripción
26 Feb 2020

Regimen
Régimen Académico

Categoría 11 Activos Operacionales y Establecimientos de Comercio

Alcance

- Revalorización de activos, inventarios, materia prima, producto en proceso y producto terminado. Establecimientos de comercio.

Fecha de inscripción
26 Feb 2020

Regimen
Régimen Académico

Categoría 12 Intangibles

Alcance

- Marcas, patentes, secretos empresariales, derechos autor, nombres comerciales, derechos deportivos, espectro radioeléctrico, fondo de comercio, prima comercial y otros similares.



PIN de Validación: b4130a94



Fecha de inscripción 26 Feb 2020	Regimen Régimen Académico
-------------------------------------	------------------------------

Categoría 13 Intangibles Especiales

Alcance

- Daño emergente, lucro cesante, daño moral, servidumbres, derechos herenciales y litigiosos y demás derechos de indemnización o cálculos compensatorios y cualquier otro derecho no contemplado en las clases anteriores.



Adicionalmente, ha inscrito las siguientes certificaciones de calidad de personas (Norma ISO 17024) y experiencia:

- Certificación expedida por Registro Nacional de Avaluadores R.N.A, en la categoría Inmuebles Urbanos vigente hasta el 31 de Octubre de 2021, inscrito en el Registro Abierto de Avaluadores, en la fecha que se refleja en el anterior cuadro.

NOTA: LA FECHA DE VIGENCIA DE LOS DOCUMENTOS ACÁ RELACIONADOS, ES INDEPENDIENTE DE LA VIGENCIA DE ESTE CERTIFICADO Y DIFERENTE DE LA VIGENCIA DE INSCRIPCIÓN EN EL RAA

Los datos de contacto del Avaluador son:

Ciudad: PIEDECUESTA, SANTANDER
Dirección: MANZANA T CASA 375 BARRIO PASEO CATALUÑA
Teléfono: 3046 109294
Correo Electrónico: gataroedinson@gmail.com

Títulos Académicos, Certificados de Aptitud Ocupacional y otros programas de formación:

Técnico Laboral Por Competencias en Auxiliar de Avalúos y Liquidación - Corporación Técnica y Empresarial Kaizen

Que revisados los archivos de antecedentes de procesos disciplinarios de la ERA Corporación Autorregulador Nacional de Avaluadores - ANA; no aparece sanción disciplinaria alguna contra el(la) señor(a) EDINSON RICARDO ESCOBAR GÁFARO, identificado(a) con Cédula de ciudadanía No. 1102365271

El(la) señor(a) EDINSON RICARDO ESCOBAR GÁFARO se encuentra al día con el pago sus derechos de registro, así como con la cuota de autorregulación con Corporación Autorregulador Nacional de Avaluadores - ANA.



PIN de Validación: b4130a94



Con el fin de que el destinatario pueda verificar este certificado se le asignó el siguiente código de QR, y puede escanearlo con un dispositivo móvil u otro dispositivo lector con acceso a internet, descargando previamente una aplicación de digitalización de código QR que son gratuitas. La verificación también puede efectuarse ingresando el PIN directamente en la página de RAA <http://www.raa.org.co>. Cualquier inconsistencia entre la información acá contenida y la que reporte la verificación con el código debe ser inmediatamente reportada a Corporación Auto regulador Nacional de Avaluadores - ANA.




PIN DE VALIDACIÓN

b4130a94

El presente certificado se expide en la República de Colombia de conformidad con la información que reposa en el Registro Abierto de Avaluadores RAA., a los dos (02) días del mes de Enero del 2025, tiene vigencia de 30 días calendario, contados a partir de la fecha de expedición.

Firma: _____
Alexandra Suarez
Representante Legal

9 90 230901 EMVCO



ENE 15 2025 10:08:02 RBMDES 9.90

**CORRESPONSAL
BANCOLOMBIA**

**BARRIO BOLARQUI BUCARA
CR 29 55 B 21 LOCAL 1**

C. UNICO: 3007035761 TER: 9A005590

RECIBO: 063790

RRN: 099354

APRO: 965544

RECAUDO

CONVENIO: 84409

LOS ROSALES CONSTRUC

REF: 00000000000001125549604

VALOR \$ 300.000

**TU CORRESPONSAL BANCARIO NO DEBE COBRARTE POR
HACER ESTA TRANSACCION.**

Bancolombia es responsable por los servicios
prestados por el CB. El CB no puede prestar
servicios financieros por su cuenta. Verifique
que la informacion en este documento este
correcta. Para reclamos comuniquese al
018000912345. Conserve esta tirilla como
soporte.

*** **CLIENTE** ***