



QR validez del avalúo



AVALÚOS - CONSTRUCTORA - INTERVENTORIA
Informe de Valuación de un Inmueble de uso Vivienda Urbano

Fecha del avalúo		Fecha de visita	26/12/2024
Dirigido a	Caja Promotora de Vivienda Militar y de Policía		
Dirección	KR 13 N°33A-98 BARRIO MARIA EUGENIA SANTA MARTA MAGDALENA REGLAMENTO DE VIVIENDA FAMILIA MARAÑON MERIÑO APTO 2.2 SEGUNDO PISO		
Barrio	María Eugenia		
Ciudad	Santa Marta		
Departamento	Magdalena		
Propietario	OMAR DE JESUS MARAÑÓN MERIÑO		

Oficina: Cl 151 #18A-34 OF. 505 Bogotá; PBX: 6019159007 Ext. 101
Página web: <https://losrosales.com/> Email: avaluos@losrosales.com
Bogotá D.C.-COLOMBIA



AVALÚOS - CONSTRUCTORA - INTERVENTORIA

Bogotá D.C.,

Señor(es):

Caja Promotora de Vivienda Militar y de Policía

Avalúo solicitado por: JOSE DE LOS SANTOS ROJAS VILLANUEVA

Ciudad

Apreciado(s) Señor(es)

Atendiendo su amable solicitud, adjunto a la presente le estamos enviando el informe de Valuación correspondiente al Valor de Mercado del bien inmueble de propiedad de **OMAR DE JESUS MARAÑÓN MERIÑO** ubicado en la KR 13 N°33A-98 BARRIO MARIA EUGENIA SANTA MARTA MAGDALENA REGLAMENTO DE VIVIENDA FAMILIA MARAÑÓN MERIÑO APTO 2.2 SEGUNDO PISO María Eugenia , de la ciudad de Santa Marta.

Para la determinación del valor comercial del inmueble objeto de avalúo, de acuerdo con lo establecido en el Decreto 1420 del 24 de julio de 1998 y su correspondiente resolución reglamentaria Resolución 620 del 23 de septiembre de 2008 expedida por el Instituto Geográfico Agustín Codazzi, por la cual se establecen los procedimientos para los avalúos ordenados dentro del marco de la Ley 388 de 1997.

Según los criterios analizados, nuestro Avalúo arrojó un valor de \$91,515,999.96 pesos m/cte (Noventa y un millones quinientos quince mil novecientos noventa y nueve).


Atentamente,

Los Rosales Constructora Inmobiliaria S.A.S.

Oficina: Cl 151 #18A-34 OF. 505 Bogotá; PBX: 6019159007 Ext. 101
Página web: <https://losrosales.com/> Email: avaluos@losrosales.com
Bogotá D.C.-COLOMBIA

VALOR COMERCIAL						
Tipo de Área	Descripción	Área	Unidad	Valor unitario	%	Valor total
Area Privada	CONSTRUCCIÓN	35.01	M2	\$2,613,996.00	100.00%	\$91,515,999.96
TOTALES					100%	\$91,515,999
Valor en letras Noventa y un millones quinientos quince mil novecientos noventa y nueve Pesos Colombianos						

Perito actuante



RAMIRO JOSE JIMENEZ MUGNO
RAANro: AVAL-1065643593 C.C: 1065643593
Firmado electrónicamente en AvalSign.
Fecha: 2024-12-28 07:44:00

VALORES/TIPO DE AREA.			INFORMACIÓN UVR	
	Terreno	Construcción	Valor UVR	1
Integral	0	0	Valor del avalúo en UVR	91,515,999.00
Proporcional	0	91,515,999	Valor asegurable	91,515,999
% valor proporcional		100	Tiempo esperado comercialización	12
Calificación garantía				
Observación calificación				
Observación				

Código	LRCAJA-1052945527	Propósito	Modelo 8-14	Tipo avalúo	valor comercial
Datos del dirigido a:					
Dirigido A	Caja Promotora de Vivienda Militar y de Policía				
Tipo identificación	NIT.	Documento	NIT 860021967-7	Email	
Datos del solicitante:					
Solicitante	JOSE DE LOS SANTOS ROJAS VILLANUEVA				
Tipo identificación	C.C.	Documento	1052945527	Teléfono	3014044737
Email	jose.rojas1535@correo.policia.gov.co				
Datos del propietario:					
Propietario	OMAR DE JESUS MARAÑÓN MERIÑO				
Tipo identificación	C.C.	Documento	85463014	Ocupante	Arrendatario
Datos del inmueble objeto de avalúo:					
Dirección	KR 13 N°33A-98 BARRIO MARIA EUGENIA SANTA MARTA MAGDALENA REGLAMENTO DE VIVIENDA FAMILIA MARAÑÓN MERIÑO APTO 2.2 SEGUNDO PISO				
Conjunto					
Ciudad	Santa Marta	Departamento	Magdalena	Estrato	2
Sector	Urbano	Barrio	María Eugenia	Ubicación	Construcción
Tipo Inmueble	Apartamento	Tipo subsidio	VIP Vivienda Interes Prioritario	Sometido a PH	Si
Observación	Inmueble ubicado en: La ciudad de Santa Marta Magdalena, barrio María Eugenia en la carrera 13 entre calles 33a y 33c Al inmueble se llega así: Nos ubicamos en el famoso punto llamado 'La Lucha'; tomamos la calle 30 con sentido hacia la carrera 13, al llegar a esta, giramos a la izquierda y la acera derecha entre calles 33a y 33c llegamos al predio con nomenclatura 33A-98. Cuenta con servicios públicos (agua, energía y gas), contadores instalados y funcionales.				

Uso actual	Vivienda	Piso inmueble	2																																
Clase inmueble	Multifamiliar	Otro		Método evaluación	MERCADO																														
Justificación de Metodología	Para la determinación del valor comercial del inmueble objeto de avalúo, de acuerdo con lo establecido en el Decreto 1420 del 24 de julio de 1998 y su correspondiente resolución reglamentaria Resolución 620 del 23 de septiembre de 2008 expedida por el Instituto Geográfico Agustín Codazzi, por la cual se establecen los procedimientos para los avalúos ordenados dentro del marco de la Ley 388 de 1997 ; se utiliza el siguiente (s) método(s): MÉTODO DE COMPARACIÓN O DE MERCADO: Es la técnica valuatoria que busca establecer el valor comercial del bien, a partir del estudio de las ofertas o transacciones recientes, de bienes semejantes y comparables al del objeto de avalúo. Tales ofertas o transacciones deberán ser clasificadas, analizadas e interpretadas para llegar a la estimación del valor comercial.																																		
<table><tr><th>ÁREAS JURÍDICAS</th><th>UND</th><th>VALOR</th><th>ÁREAS CATASTRAL</th><th>UND</th><th>VALOR</th></tr><tr><td>AREA CONSTRUIDA</td><td>M2</td><td>38.61</td><td>AREA</td><td>M2</td><td>88</td></tr><tr><td>AREA PRIVADA</td><td>M2</td><td>35.08</td><td>AVALUO CATASTRAL 2024</td><td>PESOS</td><td>52026000</td></tr><tr><td>AREA LIBRE PRIVADA</td><td>M2</td><td></td><td></td><td></td><td></td></tr><tr><td>AREA LIBRE COMUN</td><td>M2</td><td></td><td></td><td></td><td></td></tr></table>						ÁREAS JURÍDICAS	UND	VALOR	ÁREAS CATASTRAL	UND	VALOR	AREA CONSTRUIDA	M2	38.61	AREA	M2	88	AREA PRIVADA	M2	35.08	AVALUO CATASTRAL 2024	PESOS	52026000	AREA LIBRE PRIVADA	M2					AREA LIBRE COMUN	M2				
ÁREAS JURÍDICAS	UND	VALOR	ÁREAS CATASTRAL	UND	VALOR																														
AREA CONSTRUIDA	M2	38.61	AREA	M2	88																														
AREA PRIVADA	M2	35.08	AVALUO CATASTRAL 2024	PESOS	52026000																														
AREA LIBRE PRIVADA	M2																																		
AREA LIBRE COMUN	M2																																		
<table><tr><th>ÁREAS MEDIDAS EN VISITA</th><th>UND</th><th>VALOR</th><th>ÁREAS VALORADAS</th><th>UND</th><th>VALOR</th></tr><tr><td>AREA PRIVADA MEDIDA</td><td>M2</td><td>43.6</td><td>AREA PRIVADA VALORADA</td><td>M2</td><td>35.08</td></tr><tr><td>AREA LIBRE MEDIDA</td><td>M2</td><td>14.5</td><td>AREA LIBRE PRIVADA</td><td>M2</td><td>3.53</td></tr></table>						ÁREAS MEDIDAS EN VISITA	UND	VALOR	ÁREAS VALORADAS	UND	VALOR	AREA PRIVADA MEDIDA	M2	43.6	AREA PRIVADA VALORADA	M2	35.08	AREA LIBRE MEDIDA	M2	14.5	AREA LIBRE PRIVADA	M2	3.53												
ÁREAS MEDIDAS EN VISITA	UND	VALOR	ÁREAS VALORADAS	UND	VALOR																														
AREA PRIVADA MEDIDA	M2	43.6	AREA PRIVADA VALORADA	M2	35.08																														
AREA LIBRE MEDIDA	M2	14.5	AREA LIBRE PRIVADA	M2	3.53																														
Perspectivas de valoración	De acuerdo a las condiciones del sector y a la dinámica de mercado del mismo, se consideran perspectivas de valoración medias																																		
Actualidad edificadora	No se observó actividad edificadora en su entorno inmediato.																																		
Comportamiento Oferta y Demanda	Del análisis del segmento del mercado relativo a los inmuebles comparables con el que se valora se deduce que la oferta en la zona es media, y se considera que la demanda es media.																																		
Reglamentación urbanística:	Inmueble sometido a régimen de propiedad horizontal; Ley 675 de agosto 3 de 2001, certificado de tradición adjunto. Ordenamiento territorial vigente a la fecha del informe: Acuerdo 011 del 16 de octubre del 2020																																		

ESCRITURAS				
Nro. escritura	Tipo	Fecha	Notaria	Ciudad
3311	EscrituraDePropiedad	21/12/2023	Primera	Santa Marta
MATRÍCULAS				
Nro. Matrícula	Fecha	Coeficiente	Cédula catastral	Detalle
080-166705	20/12/2024	25.12		Apartamento
Observación	La presente tasación no constituye un estudio de títulos, ni se asume responsabilidad por vicios ocultos u otras características del inmueble.			

Observación	La propiedad no cuenta con garajes ni depósitos.
-------------	--

SERVICIOS PÚBLICOS			AMOBLAMIENTO URBANO		
	Sector	Inmueble		Sector	
Energía	SI	SI	Alumbrado	SI	
Acueducto	SI	SI	Arborizacion	SI	
Alcantarillado	SI	SI	Alamedas	NO	
Gas	SI	SI	Ciclo rutas	NO	
CARACTERISTICAS					
Uso predominante	Residencial	Área de actividad	Residencial.	Demanda / Interés	Media
Estrato	2	Barrio legal	Si	Topografia	Plana
Transporte	Bueno	Condiciones de salubridad	Bueno		
EQUIPAMIENTO			VIAS, ANDENES Y SARDINELES		

	Nivel	Nivel Distancia		Sector	Conservación
Zonas recreativas	Bueno	0-100	Andenes	SI	Bueno
Áreas verdes	Bueno	0-100	Sardineles	SI	Bueno
Estacionamiento	Bueno	0-100	Vías pavimentadas	SI	Bueno
Asistencial	Bueno	300-400	Tipo de vía	Pavimento rígido	
Escolar	Bueno	100-200			
Comercial	Bueno	400-500			
IMPACTO AMBIENTAL					
Aire	SI	Basura	NO	Inseguridad	NO
Ruido	NO	Aguas	NO	Otro	NO
Observación:	El sector cuenta con buenas rutas de acceso, transporte públicos, buenas zonas comerciales y centros de educación y salud.				

Escritura de Propiedad Horizontal	3311		Fecha escritura	21/12/2023	
Notaria escritura	Primera		Ciudad escritura	Santa Marta	
Valor administración	N/A	Total unidades	4	Terraza comunal	No
Ubicación	Apartamento Exterior	# Pisos edificio	2	Porteria	No
Horario vigilancia	0 horas	Tanque	Si	Cancha	No
Zonas verdes	Si	Shut	No	Citófono	No
Aire acondicionado	No	Teatrino	No	Sauna	No
Club	No	Bomba eyectora	Si	Gimnasio	No
Bicicletero	No	Garaje visitante	No	Golfito	No

Calefacción	No	Planta eléctrica	No	Jardín infantil	No
Piscinas	No	Ascensores	No	#Ascensores	
#Sotanos					
Observación	Escritura: 3311, Fecha escritura: 21/12/2023, Notaría escritura: Primera, Ciudad escritura: Santa Marta, Administración: N/A, Total unidades: 4, Ubicación: Apartamento Exterior , Nro. Pisos: 2, Portería: No, Horario vigilancia: 0 horas, Tanque: Si, Zonas verdes: Si, Bomba eyectora: Si, Ascensores: No				

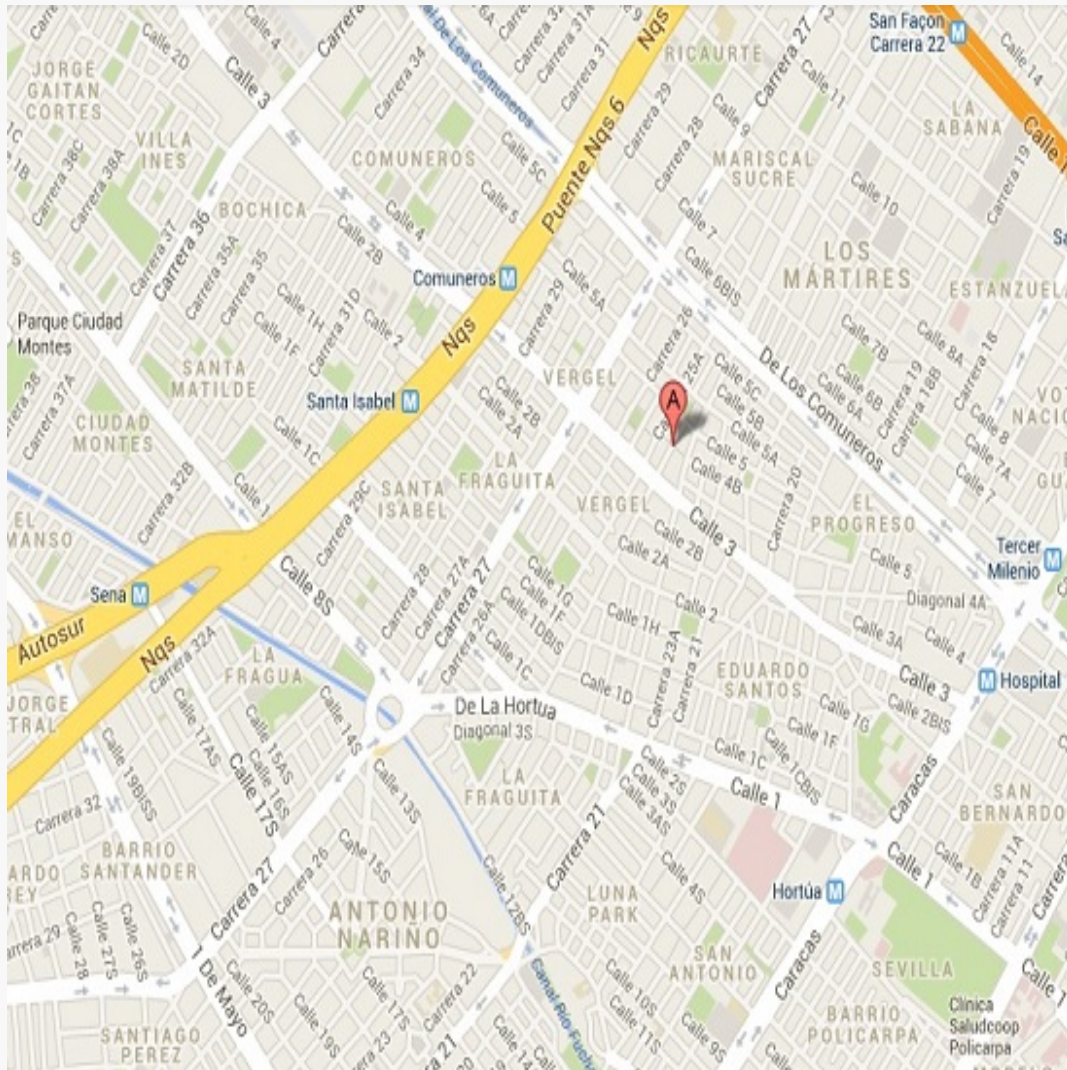
Estado de la conservación	Bueno	Estructura	Tradicional	Estructura reforzada	
Material construcción	concreto reforzado	Tipo estructura	Mampostería Confinada		
Daños por Sismos	NO	Ajustes sismos resistentes	NO	Cubierta	teja de fibrocemento
Fachada	pañete y pintura	Ancho fachada	0-3 metros	Irregularidad planta	No
Irregularidad altura	No	Tipología vivienda	Edificio en Altura - Piso en Manzana	Otro tipología vivienda	
Año construcción	2015	Edad Inmueble	9 años	Vida útil	100 años
Estado construcción	Usada	%Avance			
Licencia construcción					
Observación	Estructura en aparente buen estado de conservación en el momento de la visita, no se observa grietas o fallas a simple vista. La presente tasación no constituye un dictamen estructural, de cimentación o de cualquier otra rama de la ingeniería civil o la arquitectura, por lo tanto, no puede ser utilizado para fines relacionados con esas ramas; ni se asume responsabilidad por vicios ocultos u otras características del inmueble.				

INFORMACIÓN DEPENDENCIAS					
Sala	1	Comedor	1	Cocina	Sencilla
Baños Sociales	1	Patio interior	1	Habitaciones	2
Closet	0	Baños privados	0	Estar	0
Bodega	0	Estudio	0	Cuarto servicio	0

Baños servicio	0	Zona ropas	1	Local	0
Balcón	1	Jardin	No	Zona verde	No
Oficina	0	Ventilación	Bueno	Iluminación	Bueno
Observación	Apartamento. Consta de: sala: 1, Comedor: 1, Cocina: Sencilla, Baño social: 1, Patio interior: 1, Habitaciones: 2, Zona ropas: 1, Balcón: 1, Ventilación: Bueno, Iluminación: Bueno				

	Sala	Comedor	Cocina	Baño	Piso	Techo	Muro	Carpintería
Calidad	Normal	Normal	Normal	Normal	Normal	Normal	Normal	Sin acabado
Estado	Bueno.	Bueno.	Bueno.	Bueno.	Bueno.	Bueno.	Bueno.	No hay
Observación	Se encontraron los acabados en aparente buen estado de conservación durante la visita, no se encontraron grietas.							

Dirección: KR 13 N°33A-98 BARRIO MARIA EUGENIA SANTA MARTA MAGDALENA
REGLAMENTO DE VIVIENDA FAMILIA MARAÑON MERIÑO APTO 2.2 SEGUNDO PISO |
María Eugenia | Santa Marta | Magdalena



LATITUD

MAGNA SIRGAS: 11.2256139

GEOGRAFICAS : 11° 13' 32.2104''

LONGITUD

MAGNA SIRGAS: -74.2070855

GEOGRAFICAS : 74° 12' 25.506''

#	DIRECCION	# PISO	VALOR VENTA	NEG	VALOR DEPURADO	# GARAJE	VALOR UNIDAD GARAJE	# DEPOSITO Y OTROS	VALOR DEPOSITO Y OTROS	VALOR M2	TELEFONO
1	B. MARIA EUGENIA (VERENA PABON CORTES)		\$160,000,000	0.95	\$152,000,000		\$		\$	\$2,738,738.74	3008653298
2	B. MARIA EUGENIA (JOSE LUIS MARIO)		\$130,000,000	0.95	\$123,500,000		\$		\$	\$2,610,993.66	3119805213
3	B. MARIA EUGENIA (ALI MAESTRE)		\$120,000,000	0.95	\$114,000,000		\$		\$	\$2,533,333.33	3046904211
4	B. MARIA EUGENIA (NATALIA CASTILLO)		\$130,000,000	0.95	\$123,500,000		\$		\$	\$2,572,916.67	3002538750
Del inmueble		2		.	.	0		0			

#	EDAD	AREA CONSTRUIDA	AREA PRIVADA	FACTOR ACABADOS	FACTOR EDAD	FACTOR PISO	FACTOR TAMANO	FACTOR UBICACION	FACTOR HOMOLOGACION	RESULTADOS
1			55.5	1.0	1.0	1.0	1.0	1.0	1	\$2,738,738.74
2			47.3	1.0	1.0	1.0	1.0	1.0	1	\$2,610,993.66
3			45	1.0	1.0	1.0	1.0	1.0	1	\$2,533,333.33
4			48	1.0	1.0	1.0	1.0	1.0	1	\$2,572,916.67
	9 años									
									PROMEDIO	\$2,613,995.60
									DESV. STANDAR	\$89,001.39
									COEF. VARIACION	3.40%

VALOR MÁXIMO	POR Mt2	\$2,702,996.99	TOTAL	\$94,631,924.66
VALOR MÍNIMO	POR Mt2	\$2,524,994.21	TOTAL	\$88,400,047.25
VALOR TOTAL	\$91,515,999.96			

Observaciones:
Se realiza un estudio de mercado aplicando el método comparativo para estimar el valor adoptado, según Res. 620 del 2008 IGAC.
Enlaces:

Plano

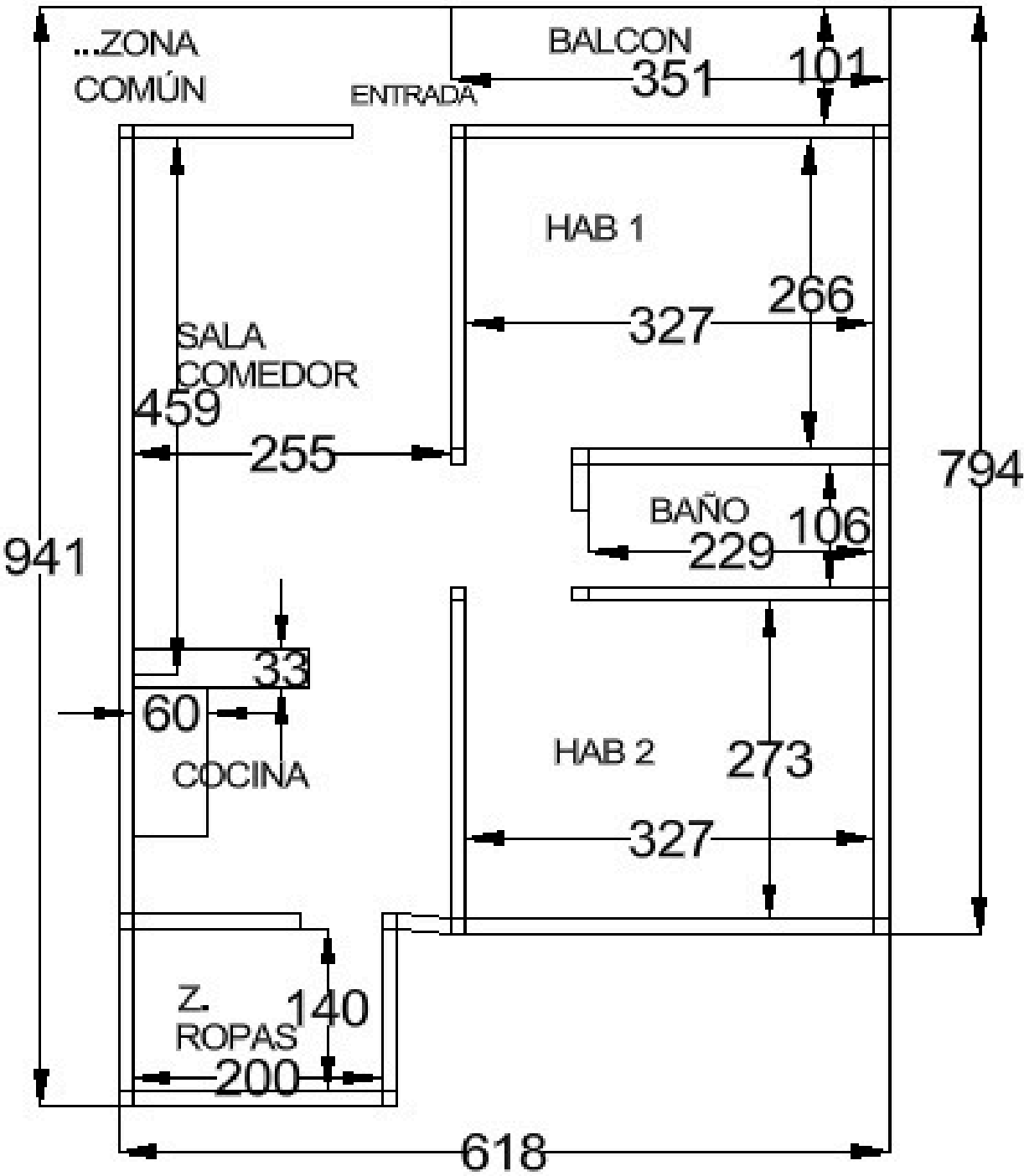


Foto Selfie



Foto Selfie



Vía frente al inmueble



Entorno



Contador de Energia



Contador de Agua



Contador de Gas



Fachada del Inmueble



Nomenclatura



Fachada del Conjunto



Fachada del Conjunto



Fachada del Conjunto



Nomenclatura del Conjunto



Puerta de entrada



Sala Comedor



Cocina



Zona de Ropas



Habitación 1



Habitación 2



Baño Social 1



Otras Zonas Sociales-CJ



VOCABULARIO: PRECIO: Es un término que se utiliza para la cuantía que se solicita, ofrece o paga por un bien o servicio. El precio de venta es un hecho histórico. **COSTO:** es el precio pagado por los bienes y servicios o la cantidad exigida para crear o producir el bien o el servicio. **MERCADO:** un mercado es el entorno en el que se comercializan bienes y servicios entre compradores y vendedores a través de un mecanismo de precios. --- **AVALÚO:** Es el estudio o proceso mediante el cual se estima y documenta el valor de un bien o bien inmueble, servicio, actividad, cosa u objeto, de acuerdo a la apreciación personal expresada por un profesional que cuenta con los conocimientos técnicos, aplique normas y procedimientos generalmente aceptados en esta especialidad. --- **VALOR COMERCIAL:** Es el precio más probable en que se podría comercializar un bien, en las circunstancias prevalecientes a la fecha del avalúo, en un plazo razonable de exposición, en una transacción llevada a cabo entre un oferente y un demandante libre de presiones, bien informados.

ABREVIACIONES: Apartamento: APTO ó AP --- TORRE: TO --- LOTE: LO --- CASA: CS o CA --- AVENIDA: AV --- CALLE: CL --- CARRERA: CRA ó KR--- Diagonal: Diag. --- Conjunto: CJ --- Edificio: ED --- Residencial: Res --- Etapa: ET --- SIN Estrato: SE---Matrícula inmobiliaria: M.I.--- Certificado de libertad y tradición: CLT---- SIN INFORMACIÓN: S/I

----- **METODOLOGÍA:** Para la determinación del valor comercial del inmueble objeto de avalúo, de acuerdo con lo establecido en el **Decreto 1420 del 24 de julio de 1998** y su correspondiente resolución reglamentaria **Resolución 620 del 23 de septiembre de 2008** expedida por el Instituto Geográfico Agustín Codazzi, por la cual se establecen los procedimientos para los avalúos ordenados dentro del marco de la **Ley 388 de 1997:**

1. Método de comparación o de mercado: Es la técnica valuatoria que busca establecer el valor comercial del bien, a partir del estudio de las ofertas o transacciones recientes, de bienes semejantes y comparables al del objeto de avalúo. Tales ofertas o transacciones deberán ser clasificadas, analizadas e interpretadas para llegar a la estimación del valor comercial.

2. Método de capitalización de rentas o ingresos: Es la técnica valuatoria que busca establecer el valor comercial de un bien, a partir de las rentas o ingresos que se puedan obtener del mismo bien, o inmuebles semejantes y comparables por sus características físicas, de uso y ubicación, trayendo a valor presente la suma de los probables ingresos o rentas generadas en la vida remanente del bien objeto de avalúo, con una tasa de capitalización o interés.

3. Método de costo de reposición: Es el que busca establecer el valor comercial del bien objeto de avalúo a partir de estimar el costo total de la construcción a precios de hoy, un bien semejante al del objeto de avalúo, y restarle la depreciación acumulada. Para la depreciación de las construcciones se deben emplear modelos continuos y no los discontinuos o en escalera. Deberá adoptarse un sistema que tenga en cuenta la edad y el estado de conservación, tal como lo establece Fitto y Corvini.

4-) Método o técnica Residual: Es el que busca establecer el valor comercial del bien, normalmente para el terreno, a partir de estimar el monto total de las ventas de un proyecto de construcción, acorde con la reglamentación urbanística vigente y de conformidad con el mercado del bien final vendible, en el terreno objeto de avalúo. Este método (técnica) debe desarrollarse bajo el principio de mayor y mejor uso.

El valuador confirma que: el informe de valuación es confidencial para las partes, hacia quien está dirigido o sus asesores profesionales, para el propósito específico del encargo; no se acepta ninguna responsabilidad ante ninguna tercera parte, y el valuador no acepta ninguna responsabilidad por la utilización inadecuada del informe. Se prohíbe la publicación del informe en todo o en parte, o cualquier referencia al mismo, o a las cifras de valuación contenidas en él, o los nombres y afiliación profesional de los valuadores, sin el consentimiento escrito del Valuador. ---- **El profesional que firma** declara que no tiene hoy, ni espera tener en el futuro, interés en la propiedad valorada; ni participación en los usos que se hagan del avalúo, ni con las personas que participen en la operación. Ha inspeccionado el inmueble personalmente y/o su equipo de trabajo con RAA vigente, y la información es la observada; los inconvenientes y limitaciones que pueda tener el bien y su

vecindario, están mencionados. Además, se mantendrá un nivel de confidencialidad, acorde a las exigencias de **Los Rosales Constructora Inmobiliaria S.A.S.** ----No es responsabilidad del valuador, el uso de este informe, para un fin distinto al que fue solicitado. --- **La valuación se llevó a cabo conforme a un código de ética** y normas de conducta. El Valuador ha cumplido los requisitos de formación de su profesión. Se adjunta el registro RAA de evaluador en el presente informe. Las descripciones de hechos presentadas en el informe son correctas hasta donde el Valuador alcanza a conocer. Los análisis y resultados solamente se ven restringidos por las hipótesis y condiciones restrictivas que se describen en el informe.

La compañía valuadora así como el valuador no serán responsables de la veracidad de la información urbanística que afecte o haya afectado el inmueble objeto del predio en el momento de la realización del avalúo. El evaluador deberá dejar consignadas las inconsistencias que observe. --- **La compañía valuadora** así como el valuador no serán responsables de la veracidad de la información y ubicación del bien, informada por el solicitante; los antecedentes de propiedad asentados en el presente Avalúo es la contenida en la documentación oficial proporcionada por el solicitante del propio Avalúo y/o propietario del bien a valorar y/o entidad pública o privada solicitante del avalúo, la cual asumimos como correcta y se recibe de buena fe. Entre ella, podemos mencionar la escritura de propiedad o propiedad horizontal, certificado de libertad y tradición, entre otros. --- **El presente Avalúo es de USO exclusivo del(os) solicitante(s)** para el destino o propósito expresado en el mismo, por lo que no podrá ser utilizado para fines distintos. ---- **La presente tasación no constituye un dictamen estructural, de cimentación, de hidrología, de suelos, de sismología,** o de cualquier otra rama de la ingeniería civil o la arquitectura, por lo tanto, no puede ser utilizado para fines relacionados con esas ramas ni se asume responsabilidad por vicios ocultos u otras características del inmueble que no puedan ser apreciadas en una visita normal de inspección física para efectos de tasación. Incluso cuando se aprecien algunas características que puedan constituir anomalías con respecto al estado de conservación normal -**según la vida útil consumida** de un inmueble o a su estructura, el valuador no asume mayor responsabilidad que así indicarlo cuando son detectadas, ya que aunque se presenten estados de conservación malos o ruinosos, es obligación del perito realizar la tasación según los criterios y normas vigentes y aplicables según el propósito del mismo. -- **No se han tenido** en cuenta en la elaboración del presente informe, posibles contingencias o afectaciones de orden jurídico, tales como: Titulación, Modos de Adquisición de Dominio, limitaciones de dominio, Contratos de Tenencia, Demandas Pendientes y en general cualquier asunto de carácter legal. El valor asignado se entiende como valor presente del inmueble tal y como se encontraba al momento de efectuar la visita de inspección. **Por tales motivos, el presente avalúo, no representa en ninguno de los casos un estudio de títulos.** --- Los valores comerciales asignados a los inmuebles, tienen que ver directamente con el área determinada en los documentos públicos suministrados por el interesado y/o áreas susceptibles de legalizar de acuerdo a la normatividad aplicable. --**Vigencia del avalúo: decretos 1420/1998 y 422/2000**, expedidos por el Ministerio de Hacienda y Crédito Público y ministerio de Desarrollo Económico, el presente avalúo tiene una **vigencia de un año**, contado desde la fecha expedición, siempre y cuando las condiciones físicas, intrínsecas, extrínsecas y normativas del inmueble valuado, no sufran cambios significativos, así como tampoco se presenten variaciones representativas del mercado inmobiliario comparable. Por otra parte, el **Decreto 145/2000**, "por medio del cual se establecen las condiciones de los créditos de vivienda individual a largo plazo, el avalúo practicado para tal fin, debe encontrarse dentro de los **seis (6) meses** anteriores al otorgamiento del crédito" --- **FAVORABILIDAD:** La finalidad de un proceso valuatorio, es dar valor, por tal motivo cuando se da un concepto de favorabilidad, este está sujeto al cumplimiento de las políticas exigidas por la entidad a la que se le está dirigiendo el avalúo, la cual establece los requisitos para dar un concepto, de acuerdo a los requerimientos internos de dicha entidad. La favorabilidad es un concepto independiente al valor del avalúo, el cual no se afecta por dicho concepto. NO es responsabilidad del perito y/o de Los Rosales dicho concepto, el cual se aporta de buena fe, es responsabilidad de a quien se dirige el avalúo verificar de acuerdo a sus políticas.

FINAL DEL INFORME AVALÚO LRCAJA-1052945527



PIN de Validación: b5b0ac0



https://www.raa.org.co



Corporación Autorregulador Nacional de Avaluadores - ANA

NIT: 900796614-2

Entidad Reconocida de Autorregulación mediante la Resolución 20910 de 2016 de la Superintendencia de Industria y Comercio

El señor(a) RAMIRO JOSE JIMENEZ MUGNO, identificado(a) con la Cédula de ciudadanía No. 1065643593, se encuentra inscrito(a) en el Registro Abierto de Avaluadores, desde el 11 de Agosto de 2023 y se le ha asignado el número de avaluador AVAL-1065643593.

Al momento de expedición de este certificado el registro del señor(a) RAMIRO JOSE JIMENEZ MUGNO se encuentra actualizado y se encuentra inscrito en las siguientes categorías y alcances:

Categoría 1 Inmuebles Urbanos

Alcance

- Casas, apartamentos, edificios, oficinas, locales comerciales, terrenos y bodegas situados total o parcialmente en áreas urbanas, lotes no clasificados en la estructura ecológica principal, lotes en suelo de expansión con plan parcial adoptado.

Fecha de inscripción
11 Ago 2023

Regimen
Régimen Académico

Categoría 2 Inmuebles Rurales

Alcance

- Terrenos rurales con o sin construcciones, como viviendas, edificios, establos, galpones, cercas, sistemas de riego, drenaje, vías, adecuación de suelos, pozos, cultivos, plantaciones, lotes en suelo de expansión sin plan parcial adoptado, lotes para el aprovechamiento agropecuario y demás infraestructura de explotación situados totalmente en áreas rurales.

Fecha de inscripción
11 Ago 2023

Regimen
Régimen Académico

Categoría 4 Obras de Infraestructura

Alcance

- Estructuras especiales para proceso, puentes, túneles, acueductos y conducciones, presas, aeropuertos, muelles y demás construcciones civiles de infraestructura similar.

Fecha de inscripción
11 Ago 2023

Regimen
Régimen Académico

Página 1 de 3



PIN de Validación: b5fb0ac0



Categoría 11 Activos Operacionales y Establecimientos de Comercio

Alcance

- Revalorización de activos, inventarios, materia prima, producto en proceso y producto terminado. Establecimientos de comercio.

Fecha de inscripción
11 Ago 2023

Régimen
Régimen Académico

RAA AVALUO: LRCAJA-1052945527 M.I.: 080-166705

Los datos de contacto del Avaluador son:

Ciudad: BARRANQUILLA, ATLÁNTICO
Dirección: CALLE 47 # 21B - 69 APTO H-202
Teléfono: 3022 124644
Correo Electrónico: RAMIROJIMENEZ1992@GMAIL.COM

Títulos Académicos, Certificados de Aptitud Ocupacional y otros programas de formación:

Técnico Laboral por Competencias en Avalúos- El centro de Altos Estudios Inmobiliarios

Que revisados los archivos de antecedentes de procesos disciplinarios de la ERA Corporación Autorregulador Nacional de Avaluadores - ANA; no aparece sanción disciplinaria alguna contra el(la) señor(a) RAMIRO JOSE JIMENEZ MUGNO, identificado(a) con Cédula de ciudadanía No. 1065643593

El(la) señor(a) RAMIRO JOSE JIMENEZ MUGNO se encuentra al día con el pago sus derechos de registro, así como con la cuota de autorregulación con Corporación Autorregulador Nacional de Avaluadores - ANA.

Con el fin de que el destinatario pueda verificar este certificado se le asignó el siguiente código de QR, y puede escanearlo con un dispositivo móvil u otro dispositivo lector con acceso a internet, descargando previamente una aplicación de digitalización de código QR que son gratuitas. La verificación también puede efectuarse ingresando el PIN directamente en la página de RAA <http://www.raa.org.co>. Cualquier inconsistencia entre la información acá contenida y la que reporte la verificación con el código debe ser inmediatamente reportada a Corporación Autorregulador Nacional de Avaluadores - ANA.



PIN DE VALIDACIÓN

b5fb0ac0



PIN de Validación: b5b0ac0



El presente certificado se expide en la República de Colombia de conformidad con la información que reposa en el Registro Abierto de Avaluadores RAA., a los días (10) días del mes de Diciembre del 2024 y tiene vigencia de 30 días calendario, contados a partir de la fecha de expedición.

Firma: _____
Alexandra Suarez
Representante Legal

RAA AVALUO: LRCAJA-1052945527 M.I.: 080-166705

Recibo de Pago 2

