



QR validez del avalúo



AVALÚOS - CONSTRUCTORA - INTERVENTORIA
Informe de Valuación de un Inmueble de uso Vivienda Urbano

Fecha del avalúo		Fecha de visita	14/12/2024
Dirigido a	Caja Promotora de Vivienda Militar y de Policía		
Dirección	VT 40 SC VARIANTE LA FLORESTA # 40-08 CONJUNTO RESIDENCIAL BOSQUE DE LA VARIANTE - MUNICIPIO DE LOS PATIOS, PARQUEADERO B-1003		
Barrio	Variante La Floresta		
Ciudad	Los Patios		
Departamento	Norte de Santander		
Propietario	Fiduciaria Davivienda S.A. Fideicomiso Bosques de la variante Etapa Uno - Fiduvivienda		

Oficina: Cl 151 #18A-34 OF. 505 Bogotá; PBX: 6019159007 Ext. 101
Página web: <https://losrosales.com/> Email: avaluos@losrosales.com
Bogotá D.C.-COLOMBIA



AVALÚOS - CONSTRUCTORA - INTERVENTORIA

Bogotá D.C.,

Señor(es):

Caja Promotora de Vivienda Militar y de Policía

Avalúo solicitado por: EDINSON JOSE CORONEL BARAJAS

Ciudad

Apreciado(s) Señor(es)

Atendiendo su amable solicitud, adjunto a la presente le estamos enviando el informe de Valuación correspondiente al Valor de Mercado del bien inmueble de propiedad de **Fiduciaria Davivienda S.A. Fideicomiso Bosques de la variante Etapa Uno - Fiduvivienda** ubicado en la VT 40 SC VARIANTE LA FLORESTA # 40-08 CONJUNTO RESIDENCIAL BOSQUE DE LA VARIANTE - MUNICIPIO DE LOS PATIOS, PARQUEADERO B-1003 Variante La Floresta, de la ciudad de Los Patios.

Para la determinación del valor comercial del inmueble objeto de avalúo, de acuerdo con lo establecido en el Decreto 1420 del 24 de julio de 1998 y su correspondiente resolución reglamentaria Resolución 620 del 23 de septiembre de 2008 expedida por el Instituto Geográfico Agustín Codazzi, por la cual se establecen los procedimientos para los avalúos ordenados dentro del marco de la Ley 388 de 1997.

Según los criterios analizados, nuestro Avalúo arrojó un valor de \$155,647,767.00 pesos m/cte (Ciento cincuenta y cinco millones seiscientos cuarenta y siete mil setecientos sesenta y siete).


Atentamente,

Los Rosales Constructora Inmobiliaria S.A.S.

Oficina: Cl 151 #18A-34 OF. 505 Bogotá; PBX: 6019159007 Ext. 101
Página web: <https://losrosales.com/> Email: avaluos@losrosales.com
Bogotá D.C.-COLOMBIA

VALOR COMERCIAL						
Tipo de Área	Descripción	Área	Unidad	Valor unitario	%	Valor total
Area Privada	Apto 1003	51	M2	\$3,051,917.00	100.00%	\$155,647,767.00
TOTALES					100%	\$155,647,767
Valor en letras Ciento cincuenta y cinco millones seiscientos cuarenta y siete mil setecientos sesenta y siete Pesos Colombianos						

Perito actuante



LILIANA GONZALEZ JAIME
RAANro: AVAL-60323174 C.C: 60323174
Firmado electrónicamente en AvalSign.
Fecha: 2024-12-16 06:00:00

VALORES/TIPO DE AREA.			INFORMACIÓN UVR	
	Terreno	Construcción	Valor UVR	1
Integral	0	0	Valor del avalúo en UVR	155,647,767.00
Proporcional	0	155,647,767	Valor asegurable	155,647,767
% valor proporcional		100	Tiempo esperado comercialización	12
Calificación garantía				
Observación calificación				
Observación				

Código	LRCAJA-1090448395	Propósito	Modelo 8-14	Tipo avalúo	valor comercial
Datos del dirigido a:					
Dirigido A	Caja Promotora de Vivienda Militar y de Policía				
Tipo identificación	NIT.	Documento	NIT 860021967-7	Email	
Datos del solicitante:					
Solicitante	EDINSON JOSE CORONEL BARAJAS				
Tipo identificación	C.C.	Documento	1090448395	Teléfono	3238133445
Email	edinsson.coronel4278@gmail.com				
Datos del propietario:					
Propietario	Fiduciaria Davivienda S.A. Fideicomiso Bosques de la variante Etapa Uno - Fiduvivienda				
Tipo identificación	NIT.	Documento	8300537006	Ocupante	Desocupado
Datos del inmueble objeto de avalúo:					
Dirección	VT 40 SC VARIANTE LA FLORESTA # 40-08 CONJUNTO RESIDENCIAL BOSQUE DE LA VARIANTE - MUNICIPIO DE LOS PATIOS, PARQUEADERO B-1003				
Conjunto	Conjunto Residencial Bosques de la Variante Etapa Uno				
Ciudad	Los Patios	Departamento	Norte de Santander	Estrato	3
Sector	Urbano	Barrio	Variante La Floresta	Ubicación	Construcción
Tipo Inmueble	Apartamento	Tipo subsidio	VIP Vivienda Interes Prioritario	Sometido a PH	Si
Observación	El inmueble objeto del presente avalúo es el Apartamento 1003, ubicado en Torres Begonias del Conjunto Residencial Bosques de la Variante Etapa Uno con Parqueadero B-1003, ubicado en la VT 40 SC Variante La Floresta # 40 - 08, Municipio de Los Patios, Departamento Norte de Santander.				

Uso actual	Vivienda	Piso inmueble	10																																
Clase inmueble	Multifamiliar	Otro		Método evaluación	MERCADO																														
Justificación de Metodología	Para la determinación del valor comercial del inmueble objeto de avalúo, de acuerdo con lo establecido en el Decreto 1420 del 24 de julio de 1998 y su correspondiente resolución reglamentaria Resolución 620 del 23 de septiembre de 2008 expedida por el Instituto Geográfico Agustín Codazzi, por la cual se establecen los procedimientos para los avalúos ordenados dentro del marco de la Ley 388 de 1997 ; se utiliza el siguiente (s) método(s): MÉTODO DE COMPARACIÓN O DE MERCADO: Es la técnica valuatoria que busca establecer el valor comercial del bien, a partir del estudio de las ofertas o transacciones recientes, de bienes semejantes y comparables al del objeto de avalúo. Tales ofertas o transacciones deberán ser clasificadas, analizadas e interpretadas para llegar a la estimación del valor comercial.																																		
<table><tr><td>ÁREAS JURÍDICAS</td><td>UND</td><td>VALOR</td><td>ÁREAS CATASTRAL</td><td>UND</td><td>VALOR</td></tr><tr><td>AREA CONSTRUIDA</td><td>M2</td><td>51</td><td>AREA</td><td>M2</td><td>S/ I</td></tr><tr><td>AREA PRIVADA</td><td>M2</td><td></td><td>AVALUO CATASTRAL 2024</td><td>PESOS</td><td>737248000</td></tr><tr><td>AREA LIBRE PRIVADA</td><td>M2</td><td></td><td></td><td></td><td></td></tr><tr><td>AREA LIBRE COMUN</td><td>M2</td><td></td><td></td><td></td><td></td></tr></table>						ÁREAS JURÍDICAS	UND	VALOR	ÁREAS CATASTRAL	UND	VALOR	AREA CONSTRUIDA	M2	51	AREA	M2	S/ I	AREA PRIVADA	M2		AVALUO CATASTRAL 2024	PESOS	737248000	AREA LIBRE PRIVADA	M2					AREA LIBRE COMUN	M2				
ÁREAS JURÍDICAS	UND	VALOR	ÁREAS CATASTRAL	UND	VALOR																														
AREA CONSTRUIDA	M2	51	AREA	M2	S/ I																														
AREA PRIVADA	M2		AVALUO CATASTRAL 2024	PESOS	737248000																														
AREA LIBRE PRIVADA	M2																																		
AREA LIBRE COMUN	M2																																		
<table><tr><td>ÁREAS MEDIDAS EN VISITA</td><td>UND</td><td>VALOR</td><td>ÁREAS VALORADAS</td><td>UND</td><td>VALOR</td></tr><tr><td>AREA PRIVADA MEDIDA</td><td>M2</td><td>51</td><td>AREA PRIVADA VALORADA</td><td>M2</td><td>51</td></tr><tr><td>AREA LIBRE MEDIDA</td><td>M2</td><td></td><td>AREA LIBRE PRIVADA</td><td>M2</td><td></td></tr></table>						ÁREAS MEDIDAS EN VISITA	UND	VALOR	ÁREAS VALORADAS	UND	VALOR	AREA PRIVADA MEDIDA	M2	51	AREA PRIVADA VALORADA	M2	51	AREA LIBRE MEDIDA	M2		AREA LIBRE PRIVADA	M2													
ÁREAS MEDIDAS EN VISITA	UND	VALOR	ÁREAS VALORADAS	UND	VALOR																														
AREA PRIVADA MEDIDA	M2	51	AREA PRIVADA VALORADA	M2	51																														
AREA LIBRE MEDIDA	M2		AREA LIBRE PRIVADA	M2																															
Perspectivas de valoración	De acuerdo a las condiciones del sector y a la dinámica de mercado del mismo, se consideran perspectivas de valoración medias																																		
Actualidad edificadora	Se encontraron construcciones nuevas cerca al inmueble objeto del presente avalúo.																																		
Comportamiento Oferta y Demanda	Del análisis del segmento del mercado relativo a los inmuebles comparables con el que se valora se deduce que la oferta en la zona es media, y se considera que la demanda es media.																																		
Reglamentación urbanística:	Las contenidas en el Acuerdo N° 024 del 14 de diciembre de 2000 por el cual se aprueba y adopta el Plan Básico de Ordenamiento Territorial PBOT del Municipio de Los Patios y Acuerdo 017 del 2002 y el Acuerdo N° 026 del 30 de diciembre de 2011, por el cual se adopta y aprueba una modificación excepcional al Plan Básico de Ordenamiento Territorial del Municipio de Los Patios. Inmueble bajo régimen propiedad horizontal. Nota: Se toma el área de los documentos suministrados.																																		

ESCRITURAS				
Nro. escritura	Tipo	Fecha	Notaria	Ciudad
2557	EscrituraDePropiedad	02/09/2021	6a	San Jose de Cucuta
MATRÍCULAS				
Nro. Matrícula	Fecha	Coeficiente	Cédula catastral	Detalle
260-372765	13/11/2024	0.31%	54-405-01-00-0680-0005-000 (Mayor extensión)	Apto
Observación	Información tomada de los documentos suministrados, el inmueble tiene una Hipoteca, Anotación Nro. 001: Hipoteca Abierta sin límite de cuantía, la cual se recomienda levantar antes de cualquier negociación.			

INFORMACIÓN GARAJES									
Número	Tipo	Matrícula	Area(mts 2)	Unidad	Capacidad	Forma	Cubierto	Servidumbre	Total Garajes
B-1003	Común uso exclusivo			Mt2	Sencillo	Lineal	Si		1
Observación									

SERVICIOS PÚBLICOS			AMOBILIAMIENTO URBANO	
	Sector	Inmueble		Sector
Energía	SI	SI	Alumbrado	SI
Acueducto	SI	SI	Arborizacion	SI

Alcantarillado	SI	SI	Alamedas	NO	
Gas	SI	SI	Ciclo rutas	NO	
CARACTERISTICAS					
Uso predominante	Residencial	Área de actividad	Residencial.	Demanda / Interés	Media
Estrato	3	Barrio legal	Si	Topografia	Plana
Transporte	Regular	Condiciones de salubridad	Bueno		
EQUIPAMIENTO			VIAS, ANDENES Y SARDINELES		
	Nivel	Nivel Distancia		Sector	Conservación
Zonas recreativas	Regular	mas de 500	Andenes	NO	No hay
Áreas verdes	Regular	mas de 500	Sardineles	NO	Bueno
Estacionamiento			Vías pavimentadas	SI	Bueno
Asistencial	Regular	mas de 500	Tipo de vía	Malla Vial Regional SRM	
Escolar	Regular	mas de 500			
Comercial	Regular	mas de 500			
IMPACTO AMBIENTAL					
Aire	SI	Basura	NO	Inseguridad	NO
Ruido	NO	Aguas	NO	Otro	NO
Observación:	Vecindario con regular amoblamiento urbano. Vías pavimentadas en concreto flexible, en buen estado. IMPACTOS AMBIENTALES NEGATIVOS, no se observa afectaciones ambientales. De orden público o de seguridad negativas, más que las normales del municipio. La vía de acceso al Conjunto Residencial es la Variante a La Floresta y se encuentra en buen estado de conservación.				
Escritura de Propiedad Horizontal	648		Fecha escritura	21/03/2024	
Notaria	6a		Ciudad	Cúcuta	

escritura			escritura		
Valor administración	\$220.000	Total unidades	264	Terraza comunal	Si
Ubicación	Apartamento Interior	# Pisos edificio	11	Porteria	Si
Horario vigilancia	24 horas	Tanque	No	Cancha	No
Zonas verdes	Si	Shut	No	Citófono	Si
Aire acondicionado	No	Teatrino	No	Sauna	No
Club	No	Bomba eyectora	No	Gimnasio	Si
Bicicletero	No	Garaje visitante	Si	Golfito	No
Calefacción	No	Planta eléctrica	Si	Jardín infantil	Si
Piscinas	Si	Ascensores	Si	#Ascensores	1
#Sotanos	0				
Observación	Escritura: 648, Fecha escritura: 21/03/2024, Notaría escritura: 6a, Ciudad escritura: Cúcuta, Administración: \$220.000, Total unidades: 264, Ubicación: Apartamento Interior, Nro. Pisos: 11, Portería: Si, Horario vigilancia: 24 horas, Zonas verdes: Si, Citófono: Si, Gimnasio: Si, Garaje visitante: Si, Planta eléctrica: Si, Jardín infantil: Si, Terraza comunal: Si, Piscina: Si, Nro. Sótanos: 0, Ascensores: Si, Nro. Ascensores: 1				

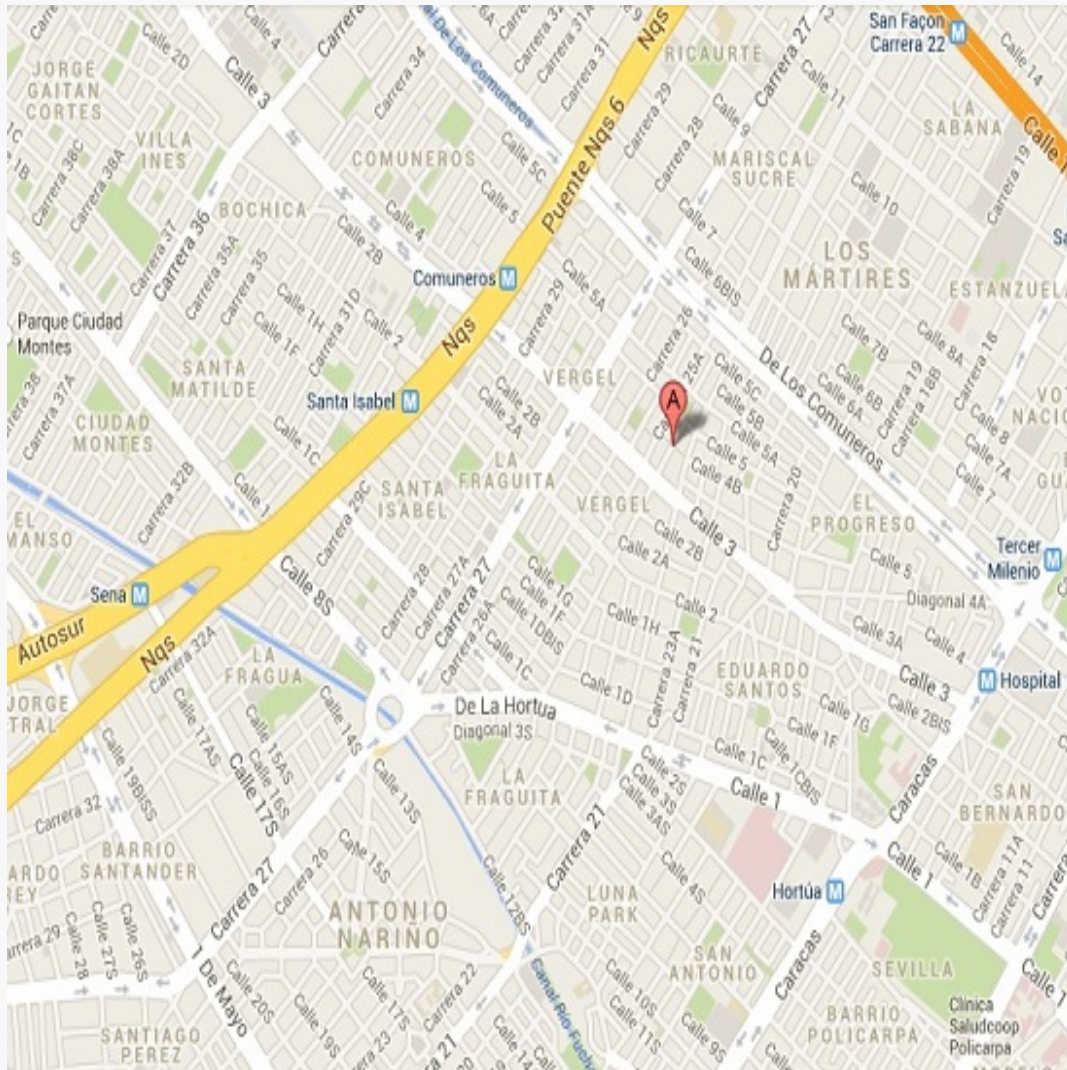
Estado de la conservación	Bueno	Estructura	Industrializado	Estructura reforzada	SI
Material construcción	concreto reforzado	Tipo estructura	Porticos:Vigas_Columnas		
Daños por Sismos	NO	Ajustes sismos resistentes	SI	Cubierta	Placa de concreto
Fachada	graniplast	Ancho fachada	Mayor 9 metros	Irregularidad planta	No
Irregularidad altura	No	Tipologia vivienda	Edificio en Altura - Piso en Manzana	Otro tipologia vivienda	
Año construcción	2024	Edad Inmueble	0 años	Vida útil	100 años
Estado construcción	Nueva	%Avance			
Licencia construcción	CERTIFICACIÓN TÉCNICA DE OCUPACIÓN EXPEDIDO EL 12/07/2024 POR EL ING, YEISON YEFREDD ORTIZ FRANCO				
Observación					

INFORMACIÓN DEPENDENCIAS					
Sala	1	Comedor	1	Cocina	Semilnt
Baños Sociales	1	Patio interior	0	Habitaciones	3
Closet	0	Baños privados	1	Estar	0
Bodega	0	Estudio	0	Cuarto servicio	0
Baños servicio	0	Zona ropas	1	Local	0
Balcón	0	Jardin	0	Zona verde	0

Oficina	0	Ventilación	Bueno	Iluminación	Bueno
Observación	Apartamento. Consta de: sala: 1, Comedor: 1, Cocina: Semi integral, Baño social: 1, Habitaciones: 3, Baño privado: 1, Zona ropas: 1, Ventilación: Bueno, Iluminación: Bueno				

	Sala	Comedor	Cocina	Baño	Piso	Techo	Muro	Carpintería
Calidad	Normal	Normal	Normal	Normal	Normal	Normal	Normal	Normal
Estado	Bueno.	Bueno.	Bueno.	Bueno.	Bueno.	Bueno.	Bueno.	Bueno.
Observación	Acabados en buen estado de conservación y mantenimiento. Pisos en Cerámica. Paredes estucadas y pintadas. Puertas en madera (Entrada y baños). Ventanas en aluminio. Enchapes en Baños y Cocina. Mueble de madera en Cocina.							

Dirección: VT 40 SC VARIANTE LA FLORESTA # 40-08 CONJUNTO RESIDENCIAL BOSQUE DE LA VARIANTE - MUNICIPIO DE LOS PATIOS, PARQUEADERO B-1003 | Variante La Floresta | Los Patios | Norte de Santander



LATITUD

MAGNA SIRGAS: 7.847322

GEOGRAFICAS : 7° 50' 50.3592''

LONGITUD

MAGNA SIRGAS: -72.497443

GEOGRAFICAS : 72° 29' 50.7948''

#	DIRECCION	# PISO	VALOR VENTA	NEG	VALOR DEPURADO	# GARAJE	VALOR UNIDAD GARAJE	# DEPOSITO Y OTROS	VALOR DEPOSITO Y OTROS	VALOR M2	TELEFONO
1	Bosques de la variante	8	\$175,000,000	0.95	\$166,250,000	1	\$0	0	\$0	\$3,259,803.92	3045443253175000
2	Bosques de la variante	1	\$160,000,000	0.95	\$152,000,000	1	\$0	0	\$0	\$2,980,392.16	3219284417
3	Bosques de la variante	8	\$180,000,000	0.95	\$171,000,000	1	\$	0	\$	\$3,352,941.18	607-5487486
4	Bosques de la variante	10	\$175,000,000	0.95	\$166,250,000	1	\$	0	\$	\$3,259,803.92	310 3061316
Del inmueble		10		.	.	1		0			

#	EDAD	AREA CONSTRUIDA	AREA PRIVADA	FACTOR ACABADOS	FACTOR EDAD	FACTOR PISO	FACTOR TAMANO	FACTOR UBICACION	FACTOR HOMOLOGACION	RESULTADOS
1	0		51	1.0	1.0	1.0	1.0	1.0	1	\$3,259,803.92
2	1		51	1.0	1.0	1.0	1.0	1.0	1	\$2,980,392.16
3	1		51	1.0	1.0	1.0	1.0	1.0	1	\$3,352,941.18
4	1		51	1.0	1.0	1.0	1.0	1.0	1	\$3,259,803.92
	0 años									
									PROMEDIO	\$3,213,235.30
									DESV. STANDAR	\$161,318.46
									COEF. VARIACION	5.02%

VALOR MÁXIMO	POR Mt2	\$3,374,553.75	TOTAL	\$172,102,241.34
VALOR MÍNIMO	POR Mt2	\$3,051,916.84	TOTAL	\$155,647,758.75
VALOR TOTAL	\$155,647,767.00			

Observaciones:
Enlaces: <div>1.-https://www.lunaron.com/proyecto/241122-0910-apartamento-la-floresta-codigo-1589-apartamento/3.-https://inmobiliariacasadorada.com/brociudad/apartamento-en-bosques-de-la-variante/4.-https://aycardiinmobiliaria.com/property/bosque-de-la-variante-3/</div>

Plano

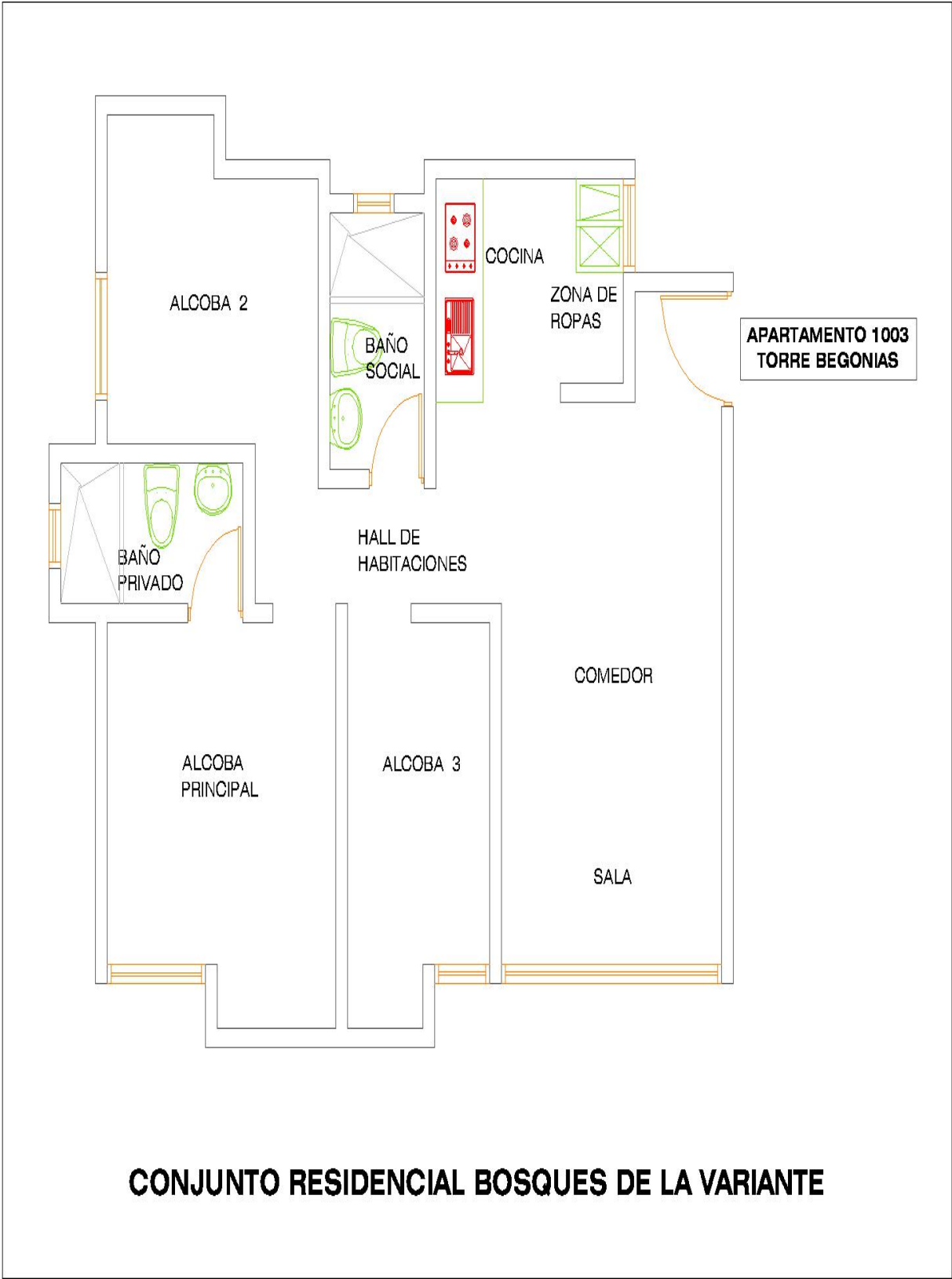


Foto Selfie



Foto Selfie



Foto Selfie



Vía frente al inmueble



Entorno



Entorno



Entorno




Entorno



Contador de Energia



Contador de Agua



Contador de Gas



Fachada del Inmueble



Nomenclatura



Fachada del Conjunto



Nomenclatura del Conjunto



Nomenclatura del Conjunto



Puerta de entrada



Sala Comedor



Sala Comedor



Cocina



Cocina



Zona de Ropas



Hab. 1 o Habitación Principal



Baño Privado Hab 1



Habitación 2



Habitación 3



Baño Social 1



Garaje



Zonas Verdes



Shut de Basuras-CJ



Ascensor-CJ



Zonas verdes-Conjunto



Escalera común - CJ



Salón Social-CJ



Salón Social-CJ



Juegos Infantiles-CJ



Piscinas-CJ



Piscinas-CJ



Otras Zonas Sociales-CJ



Otras Zonas Sociales-CJ



Otras Zonas Sociales-CJ



Otras Zonas Sociales-CJ



Otras Zonas Sociales-CJ



Otras Zonas Sociales-CJ



Administración y portería



Parqueadero visitantes



Vías internas



Parque para mascotas



Planta Eléctrica



VOCABULARIO: PRECIO: Es un término que se utiliza para la cuantía que se solicita, ofrece o paga por un bien o servicio. El precio de venta es un hecho histórico. **COSTO:** es el precio pagado por los bienes y servicios o la cantidad exigida para crear o producir el bien o el servicio. **MERCADO:** un mercado es el entorno en el que se comercializan bienes y servicios entre compradores y vendedores a través de un mecanismo de precios. --- **AVALÚO:** Es el estudio o proceso mediante el cual se estima y documenta el valor de un bien o bien inmueble, servicio, actividad, cosa u objeto, de acuerdo a la apreciación personal expresada por un profesional que cuenta con los conocimientos técnicos, aplique normas y procedimientos generalmente aceptados en esta especialidad. --- **VALOR COMERCIAL:** Es el precio más probable en que se podría comercializar un bien, en las circunstancias prevalecientes a la fecha del avalúo, en un plazo razonable de exposición, en una transacción llevada a cabo entre un oferente y un demandante libre de presiones, bien informados.

ABREVIACIONES: Apartamento: APTO ó AP --- TORRE: TO --- LOTE: LO --- CASA: CS o CA --- AVENIDA: AV --- CALLE: CL --- CARRERA: CRA ó KR--- Diagonal: Diag. --- Conjunto: CJ --- Edificio: ED --- Residencial: Res --- Etapa: ET --- SIN Estrato: SE---Matrícula inmobiliaria: M.I.--- Certificado de libertad y tradición: CLT---- SIN INFORMACIÓN: S/I

----- **METODOLOGÍA:** Para la determinación del valor comercial del inmueble objeto de avalúo, de acuerdo con lo establecido en el **Decreto 1420 del 24 de julio de 1998** y su correspondiente resolución reglamentaria **Resolución 620 del 23 de septiembre de 2008** expedida por el Instituto Geográfico Agustín Codazzi, por la cual se establecen los procedimientos para los avalúos ordenados dentro del marco de la **Ley 388 de 1997:**

1. Método de comparación o de mercado: Es la técnica valuatoria que busca establecer el valor comercial del bien, a partir del estudio de las ofertas o transacciones recientes, de bienes semejantes y comparables al del objeto de avalúo. Tales ofertas o transacciones deberán ser clasificadas, analizadas e interpretadas para llegar a la estimación del valor comercial.

2. Método de capitalización de rentas o ingresos: Es la técnica valuatoria que busca establecer el valor comercial de un bien, a partir de las rentas o ingresos que se puedan obtener del mismo bien, o inmuebles semejantes y comparables por sus características físicas, de uso y ubicación, trayendo a valor presente la suma de los probables ingresos o rentas generadas en la vida remanente del bien objeto de avalúo, con una tasa de capitalización o interés.

3. Método de costo de reposición: Es el que busca establecer el valor comercial del bien objeto de avalúo a partir de estimar el costo total de la construcción a precios de hoy, un bien semejante al del objeto de avalúo, y restarle la depreciación acumulada. Para la depreciación de las construcciones se deben emplear modelos continuos y no los discontinuos o en escalera. Deberá adoptarse un sistema que tenga en cuenta la edad y el estado de conservación, tal como lo establece Fitto y Corvini.

4-) Método o técnica Residual: Es el que busca establecer el valor comercial del bien, normalmente para el terreno, a partir de estimar el monto total de las ventas de un proyecto de construcción, acorde con la reglamentación urbanística vigente y de conformidad con el mercado del bien final vendible, en el terreno objeto de avalúo. Este método (técnica) debe desarrollarse bajo el principio de mayor y mejor uso.

El valuador confirma que: el informe de valuación es confidencial para las partes, hacia quien está dirigido o sus asesores profesionales, para el propósito específico del encargo; no se acepta ninguna responsabilidad ante ninguna tercera parte, y el valuador no acepta ninguna responsabilidad por la utilización inadecuada del informe. Se prohíbe la publicación del informe en todo o en parte, o cualquier referencia al mismo, o a las cifras de valuación contenidas en él, o los nombres y afiliación profesional de los valuadores, sin el consentimiento escrito del Valuador. ---- **El profesional que firma** declara que no tiene hoy, ni espera tener en el futuro, interés en la propiedad valorada; ni participación en los usos que se hagan del avalúo, ni con las personas que participen en la operación. Ha inspeccionado el inmueble personalmente y/o su equipo de trabajo con RAA vigente, y la información es la observada; los inconvenientes y limitaciones que pueda tener el bien y su

vecindario, están mencionados. Además, se mantendrá un nivel de confidencialidad, acorde a las exigencias de **Los Rosales Constructora Inmobiliaria S.A.S.** ---No es responsabilidad del valuador, el uso de este informe, para un fin distinto al que fue solicitado. --- **La valuación se llevó a cabo conforme a un código de ética** y normas de conducta. El Valuador ha cumplido los requisitos de formación de su profesión. Se adjunta el registro RAA de evaluador en el presente informe. Las descripciones de hechos presentadas en el informe son correctas hasta donde el Valuador alcanza a conocer. Los análisis y resultados solamente se ven restringidos por las hipótesis y condiciones restrictivas que se describen en el informe.

La compañía valuadora así como el valuador no serán responsables de la veracidad de la información urbanística que afecte o haya afectado el inmueble objeto del predio en el momento de la realización del avalúo. El evaluador deberá dejar consignadas las inconsistencias que observe. --- **La compañía valuadora** así como el valuador no serán responsables de la veracidad de la información y ubicación del bien, informada por el solicitante; los antecedentes de propiedad asentados en el presente Avalúo es la contenida en la documentación oficial proporcionada por el solicitante del propio Avalúo y/o propietario del bien a valorar y/o entidad pública o privada solicitante del avalúo, la cual asumimos como correcta y se recibe de buena fe. Entre ella, podemos mencionar la escritura de propiedad o propiedad horizontal, certificado de libertad y tradición, entre otros. --- **El presente Avalúo es de USO exclusivo del(os) solicitante(s)** para el destino o propósito expresado en el mismo, por lo que no podrá ser utilizado para fines distintos. --- **La presente tasación no constituye un dictamen estructural, de cimentación, de hidrología, de suelos, de sismología,** o de cualquier otra rama de la ingeniería civil o la arquitectura, por lo tanto, no puede ser utilizado para fines relacionados con esas ramas ni se asume responsabilidad por vicios ocultos u otras características del inmueble que no puedan ser apreciadas en una visita normal de inspección física para efectos de tasación. Incluso cuando se aprecien algunas características que puedan constituir anomalías con respecto al estado de conservación normal -**según la vida útil consumida** de un inmueble o a su estructura, el valuador no asume mayor responsabilidad que así indicarlo cuando son detectadas, ya que aunque se presenten estados de conservación malos o ruinosos, es obligación del perito realizar la tasación según los criterios y normas vigentes y aplicables según el propósito del mismo. -- **No se han tenido** en cuenta en la elaboración del presente informe, posibles contingencias o afectaciones de orden jurídico, tales como: Titulación, Modos de Adquisición de Dominio, limitaciones de dominio, Contratos de Tenencia, Demandas Pendientes y en general cualquier asunto de carácter legal. El valor asignado se entiende como valor presente del inmueble tal y como se encontraba al momento de efectuar la visita de inspección. **Por tales motivos, el presente avalúo, no representa en ninguno de los casos un estudio de títulos.** --- Los valores comerciales asignados a los inmuebles, tienen que ver directamente con el área determinada en los documentos públicos suministrados por el interesado y/o áreas susceptibles de legalizar de acuerdo a la normatividad aplicable. --**Vigencia del avalúo: decretos 1420/1998 y 422/2000**, expedidos por el Ministerio de Hacienda y Crédito Público y ministerio de Desarrollo Económico, el presente avalúo tiene una **vigencia de un año**, contado desde la fecha expedición, siempre y cuando las condiciones físicas, intrínsecas, extrínsecas y normativas del inmueble valuado, no sufran cambios significativos, así como tampoco se presenten variaciones representativas del mercado inmobiliario comparable. Por otra parte, el **Decreto 145/2000**, "por medio del cual se establecen las condiciones de los créditos de vivienda individual a largo plazo, el avalúo practicado para tal fin, debe encontrarse dentro de los **seis (6) meses** anteriores al otorgamiento del crédito" --- **FAVORABILIDAD:** La finalidad de un proceso valuatorio, es dar valor, por tal motivo cuando se da un concepto de favorabilidad, este está sujeto al cumplimiento de las políticas exigidas por la entidad a la que se le está dirigiendo el avalúo, la cual establece los requisitos para dar un concepto, de acuerdo a los requerimientos internos de dicha entidad. La favorabilidad es un concepto independiente al valor del avalúo, el cual no se afecta por dicho concepto. NO es responsabilidad del perito y/o de Los Rosales dicho concepto, el cual se aporta de buena fe, es responsabilidad de a quien se dirige el avalúo verificar de acuerdo a sus políticas.

FINAL DEL INFORME AVALÚO LRCAJA-1090448395



PIN de Validación: ad050a31



Corporación Autorregulador Nacional de Avaluadores - ANA
NIT: 900796614-2

Entidad Reconocida de Autorregulación mediante la Resolución 20910 de 2016 de la Superintendencia de Industria y Comercio

El señor(a) LILIANA GONZALEZ JAIME, identificado(a) con la Cédula de ciudadanía No. 60323174, se encuentra inscrito(a) en el Registro Abierto de Avaluadores, desde el 05 de Junio de 2019 y se le ha asignado el número de avaluador AVAL-60323174.

Al momento de expedición de este certificado el registro del señor(a) LILIANA GONZALEZ JAIME se encuentra **Activo** y se encuentra inscrito en las siguientes categorías y alcances:

Categoría 1 Inmuebles Urbanos

Alcance

- Casas, apartamentos, edificios, oficinas, locales comerciales, terrenos y bodegas situados total o parcialmente en áreas urbanas, lotes no clasificados en la estructura ecológica principal, lotes en suelo de expansión con plan parcial adoptado.

Fecha de inscripción
05 Jun 2019

Regimen
Régimen Académico

Categoría 2 Inmuebles Rurales

Alcance

- Terrenos rurales con o sin construcciones, como viviendas, edificios, establos, galpones, cercas, sistemas de riego, drenaje, vías, adecuación de suelos, pozos, cultivos, plantaciones, lotes en suelo de expansión sin plan parcial adoptado, lotes para el aprovechamiento agropecuario y demás infraestructura de explotación situados totalmente en áreas rurales.

Fecha de inscripción
17 Abr 2024

Regimen
Régimen Académico

Categoría 6 Inmuebles Especiales

Alcance

- Incluye centros comerciales, hoteles, colegios, hospitales, clínicas y avance de obras. Incluye todos los inmuebles que no se clasifiquen dentro de los numerales anteriores.

Fecha de inscripción
17 Abr 2024

Regimen
Régimen Académico



PIN de Validación: ad050a31



Los datos de contacto del Avaluador son:

Ciudad: CÚCUTA, NORTE DE SANTANDER

Dirección: CALLE 15AN # 17E - 36 NIZA

Teléfono: 3183900001 - 5762294

Correo Electrónico: lili_go_67@hotmail.com

Títulos Académicos, Certificación de Aptitud Ocupacional y otros programas de formación:

Técnico Laboral por Competencias en el área de EMPLEO AMERICA Centro de Estudios Técnicos y Empresariales

Arquitecto - Universidad Antonio Nariño.

Que revisados los archivos de antecedentes de procesos disciplinarios de la ERA Corporación Autorregulador Nacional de Avaluadores - ANA; no aparece sanción disciplinaria alguna contra el(la) señor(a) LILIANA GONZALEZ JAIME, identificado(a) con Cédula de ciudadanía No. 60323174

El(la) señor(a) LILIANA GONZALEZ JAIME se encuentra al día con el pago sus derechos de registro, así como con la cuota de autorregulación con Corporación Autorregulador Nacional de Avaluadores - ANA.

Con el fin de que el destinatario pueda verificar este certificado se le asignó el siguiente código de QR, y puede escanearlo con un dispositivo móvil u otro dispositivo lector con acceso a internet, descargando previamente una aplicación de digitalización de código QR que son gratuitas. La verificación también puede efectuarse ingresando el PIN directamente en la página de RAA <http://www.raa.org.co>. Cualquier inconsistencia entre la información acá contenida y la que reporte la verificación con el código debe ser inmediatamente reportada a Corporación Autorregulador Nacional de Avaluadores - ANA.



PIN DE VALIDACIÓN

ad050a31

El presente certificado se expide en la República de Colombia de conformidad con la información que reposa en el Registro Abierto de Avaluadores RAA., a los dos (02) días del mes de Diciembre del 2024 y tiene vigencia de 30 días calendario, contados a partir de la fecha de expedición.

Firma: _____

Página 2 de 3



PIN de Validación: ad050a31



<https://www.raa.org.co>

Alexandra Suarez
Representante Legal



RAA AVALUO: LRCAJA-1090448395 M.I.: 260-372765