



QR validez del avalúo



AVALÚOS - CONSTRUCTORA - INTERVENTORIA
Informe de Valuación de un Inmueble de uso Vivienda Urbano

Fecha del avalúo		Fecha de visita	11/12/2024
Dirigido a	Caja Promotora de Vivienda Militar y de Policía		
Dirección	KR 35 B OESTE # 14 - 42 CASA 4 A MZ C 4 URB MANZANARES DE CIUDAD DEL VALLE		
Barrio	MANZANARES		
Ciudad	Candelaria		
Departamento	Valle del Cauca		
Propietario	ORDOÑEZ MOLINA OVAIDO		

Oficina: Cl 151 #18A-34 OF. 505 Bogotá; PBX: 6019159007 Ext. 101
Página web: <https://losrosales.com/> Email: avaluos@losrosales.com
Bogotá D.C.-COLOMBIA



AVALÚOS - CONSTRUCTORA - INTERVENTORIA

Bogotá D.C.,

Señor(es):

Caja Promotora de Vivienda Militar y de Policía

Avalúo solicitado por: ALEJANDRO ORTIZ PULIDO

Ciudad

Apreciado(s) Señor(es)

Atendiendo su amable solicitud, adjunto a la presente le estamos enviando el informe de Valuación correspondiente al Valor de Mercado del bien inmueble de propiedad de **ORDOÑEZ MOLINA OVAIDO** ubicado en la KR 35 B OESTE # 14 - 42 CASA 4 A MZ C 4 URB MANZANARES DE CIUDAD DEL VALLE MANZANARES, de la ciudad de Candelaria.

Para la determinación del valor comercial del inmueble objeto de avalúo, de acuerdo con lo establecido en el Decreto 1420 del 24 de julio de 1998 y su correspondiente resolución reglamentaria Resolución 620 del 23 de septiembre de 2008 expedida por el Instituto Geográfico Agustín Codazzi, por la cual se establecen los procedimientos para los avalúos ordenados dentro del marco de la Ley 388 de 1997.

Según los criterios analizados, nuestro Avalúo arrojó un valor de \$132,668,000.00 pesos m/cte (Ciento treinta y dos millones seiscientos sesenta y ocho mil).

Atentamente,

Los Rosales Constructora Inmobiliaria S.A.S.


Oficina: Cl 151 #18A-34 OF. 505 Bogotá; PBX: 6019159007 Ext. 101

Página web: <https://losrosales.com/> Email: avaluos@losrosales.com

Bogotá D.C.-COLOMBIA

VALOR COMERCIAL						
Tipo de Área	Descripción	Área	Unidad	Valor unitario	%	Valor total
Area Privada	CASA	39.02	M2	\$3,400,000.00	100.00%	\$132,668,000.00
TOTALES					100%	\$132,668,000
Valor en letras Ciento treinta y dos millones seiscientos sesenta y ocho mil Pesos Colombianos						

Perito actuante



FRANCISCO JAVIER BALAGUERA ORJUELA
RAANro: AVAL-1010163646 C.C: 1010163646
Firmado electrónicamente en AvalSign.
Fecha: 2024-12-13 11:11:00

VALORES/TIPO DE AREA.			INFORMACIÓN UVR	
	Terreno	Construcción	Valor UVR	1
Integral	0	0	Valor del avalúo en UVR	132,668,000.00
Proporcional	0	132,668,000	Valor asegurable	132,668,000
% valor proporcional		100	Tiempo esperado comercialización	12
Calificación garantía				
Observación calificación				
Observación				

Código	LRCAJA-1030554104	Propósito	Modelo 8-14	Tipo avalúo	valor comercial
Datos del dirigido a:					
Dirigido A	Caja Promotora de Vivienda Militar y de Policía				
Tipo identificación	NIT.	Documento	NIT 860021967-7	Email	
Datos del solicitante:					
Solicitante	ALEJANDRO ORTIZ PULIDO				
Tipo identificación	C.C.	Documento	1030554104	Teléfono	3208431474
Email	alejandro.ortiz5937@correo.policia.gov.co				
Datos del propietario:					
Propietario	ORDOÑEZ MOLINA OVAIDO				
Tipo identificación	C.C.	Documento	10591565	Ocupante	Arrendatario
Datos del inmueble objeto de avalúo:					
Dirección	KR 35 B OESTE # 14 - 42 CASA 4 A MZ C 4 URB MANZANARES DE CIUDAD DEL VALLE				
Conjunto	No aplica				
Ciudad	Candelaria	Departamento	Valle del Cauca	Estrato	3
Sector	Urbano	Barrio	MANZANARES	Ubicación	Construcción
Tipo Inmueble	Casa	Tipo subsidio	VIS vivienda de interes Social	Sometido a PH	Si
Observación	<p>Inmueble ubicado en: El inmueble se encuentra ubicado en el sector conocido como Manzanares, dentro del desarrollo urbanístico Ciudad del Valle, en el municipio de Candelaria, Valle del Cauca. Este sector se caracteriza por su fácil acceso, el inmueble se encuentra ubicado sobre la carrera 35B Oeste, a tan solo 50 metros de la calle 14 y a aproximadamente 1.5 kilómetros de la Vía Nacional que conecta Candelaria con Cali.</p> <p>Cuenta con servicios públicos (agua, energía y gas), contadores instalados y funcionales.</p>				

Uso actual	Vivienda	Piso inmueble	1																				
Clase inmueble	Bifamiliar	Otro		Método evaluación	MERCADO																		
Justificación de Metodología	Para la determinación del valor comercial del inmueble objeto de avalúo, de acuerdo con lo establecido en el Decreto 1420 del 24 de julio de 1998 y su correspondiente resolución reglamentaria Resolución 620 del 23 de septiembre de 2008 expedida por el Instituto Geográfico Agustín Codazzi, por la cual se establecen los procedimientos para los avalúos ordenados dentro del marco de la Ley 388 de 1997 ; se utiliza el siguiente (s) método(s): MÉTODO DE COMPARACIÓN O DE MERCADO: Es la técnica valuatoria que busca establecer el valor comercial del bien, a partir del estudio de las ofertas o transacciones recientes, de bienes semejantes y comparables al del objeto de avalúo. Tales ofertas o transacciones deberán ser clasificadas, analizadas e interpretadas para llegar a la estimación del valor comercial.																						
<table><tr><th>ÁREAS JURÍDICAS</th><th>UND</th><th>VALOR</th><th>ÁREAS CATASTRAL</th><th>UND</th><th>VALOR</th></tr><tr><td>AREA CONSTRUIDA</td><td>M2</td><td>42.98</td><td>AREA</td><td>M2</td><td>43</td></tr><tr><td>AREA PRIVADA</td><td>M2</td><td>39.02</td><td>AVALUO CATASTRAL 2024</td><td>PESOS</td><td>24480000</td></tr></table>						ÁREAS JURÍDICAS	UND	VALOR	ÁREAS CATASTRAL	UND	VALOR	AREA CONSTRUIDA	M2	42.98	AREA	M2	43	AREA PRIVADA	M2	39.02	AVALUO CATASTRAL 2024	PESOS	24480000
ÁREAS JURÍDICAS	UND	VALOR	ÁREAS CATASTRAL	UND	VALOR																		
AREA CONSTRUIDA	M2	42.98	AREA	M2	43																		
AREA PRIVADA	M2	39.02	AVALUO CATASTRAL 2024	PESOS	24480000																		
<table><tr><th>ÁREAS MEDIDAS EN VISITA</th><th>UND</th><th>VALOR</th><th>ÁREAS VALORADAS</th><th>UND</th><th>VALOR</th></tr><tr><td>AREA PRIVADA MEDIDA</td><td>M2</td><td>39.02</td><td>AREA PRIVADA VALORADA</td><td>M2</td><td>39.02</td></tr></table>						ÁREAS MEDIDAS EN VISITA	UND	VALOR	ÁREAS VALORADAS	UND	VALOR	AREA PRIVADA MEDIDA	M2	39.02	AREA PRIVADA VALORADA	M2	39.02						
ÁREAS MEDIDAS EN VISITA	UND	VALOR	ÁREAS VALORADAS	UND	VALOR																		
AREA PRIVADA MEDIDA	M2	39.02	AREA PRIVADA VALORADA	M2	39.02																		
Perspectivas de valoración	De acuerdo a las condiciones del sector y a la dinámica de mercado del mismo, se consideran perspectivas de valoración medias																						
Actualidad edificadora	El sector de Manzanares, en Ciudad del Valle, Candelaria, Valle del Cauca, se caracteriza por una actividad predominante de vivienda multifamiliar, con edificaciones de hasta 5 pisos orientadas a proyectos de interés social (VIS) y vivienda de interés prioritario (VIP). Este desarrollo urbanístico refleja un crecimiento planificado, dirigido a satisfacer las necesidades habitacionales de la población, consolidándose como una zona de alta densidad residencial con acceso a servicios básicos y complementarios.																						
Comportamiento Oferta y Demanda	Del análisis del segmento del mercado relativo a los inmuebles comparables con el que se valora se deduce que la oferta en la zona es media, y se considera que la demanda es media.																						
Reglamentación urbanística:	Inmueble sometido a régimen de propiedad horizontal; Ley 675 de agosto 3 de 2001, certificado de tradición adjunto. Ordenamiento territorial vigente a la fecha del informe: El sector de Manzanares, en Ciudad del Valle, Candelaria, Valle del Cauca, se encuentra regulado por el Acuerdo Municipal 016 de 2015 , correspondiente al Plan de Ordenamiento Territorial (POT) vigente del municipio de Candelaria.																						

Consulta Catastral y/o Predial

Consulte el predio

NPN

7613005000000026500049C

Digita el npn de 30 posiciones

Origen nacional

EPSG : 9377

4615536.71, 1934666.84

Resultados

Informacion del predio

Nnp	761300500000002650004901010004
Destino	Habitacional
Area Total Terreno	60
Area Total Construida	43
Direccion	MZ C4 CS 4A

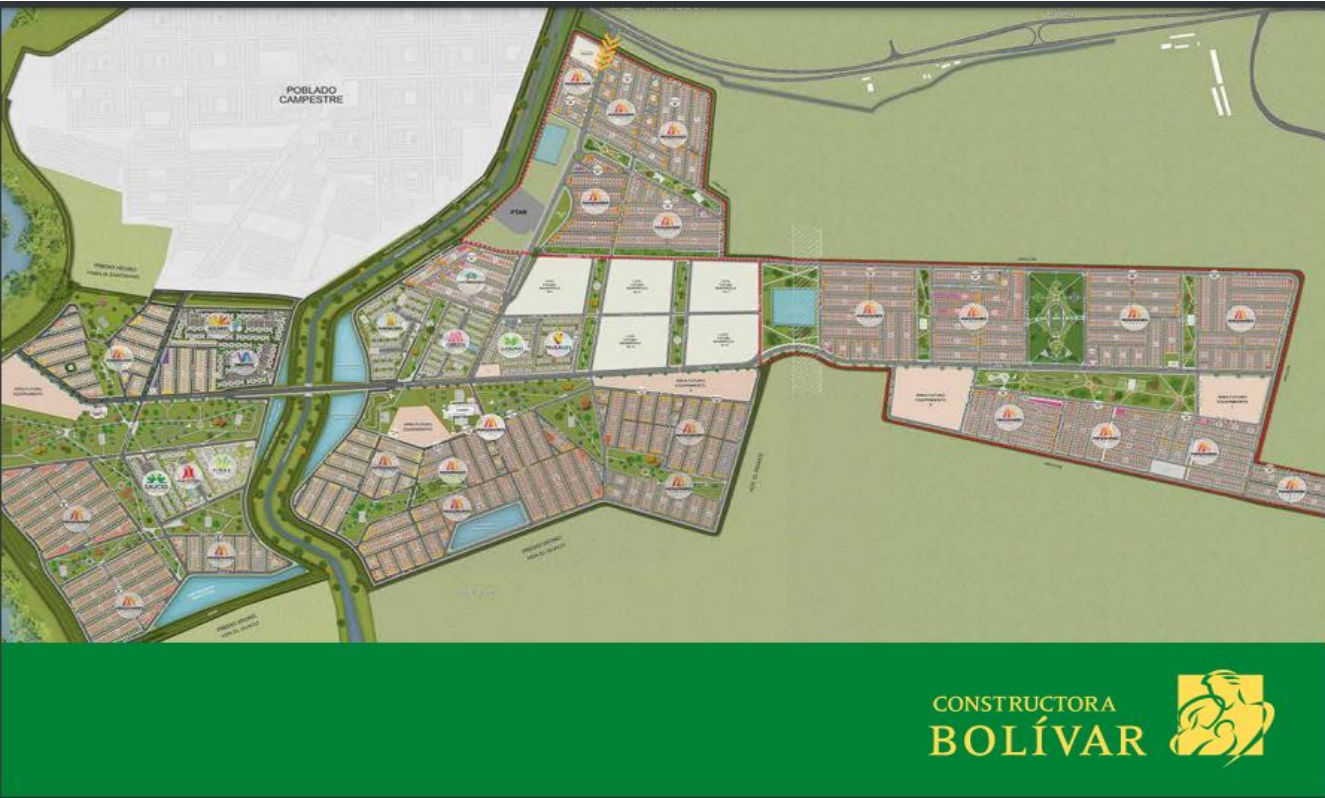
TERRENOS

Area digitada	60
Zona geoeconomica	2
Zona fisica	31

CONSTRUCCIONES

Identificador	A1
Area construida	43

Plano de Clasificación del suelo_ Urbano-Rural



ESCRITURAS				
Nro. escritura	Tipo	Fecha	Notaria	Ciudad
1949	EscrituraDePropiedad	19/07/2022	14	Cali
MATRÍCULAS				
Nro. Matrícula	Fecha	Coeficiente	Cédula catastral	Detalle
378-223396	07/12/2024	50.02	7613005000000026 50004901010004	Casa
Observación	La presente tasación no constituye un estudio de títulos, ni se asume responsabilidad por vicios ocultos u otras características del inmueble. Limitaciones al dominio: No se observan registros en el certificado de tradición y libertad que limiten la comercialización ni el dominio del inmueble.			

Observación	
-------------	--

SERVICIOS PÚBLICOS			AMOBAMIENTo URBANO		
	Sector	Inmueble		Sector	
Energía	SI	SI	Alumbrado	SI	
Acueducto	SI	SI	Arborizacion	SI	
Alcantarillado	SI	SI	Alamedas	SI	
Gas	SI	SI	Ciclo rutas	SI	
CARACTERISTICAS					
Uso predominante	Residencial	Área de actividad	Residencial.	Demanda / Interés	Media
Estrato	3	Barrio legal	Si	Topografia	Plana
Transporte	Bueno	Condiciones de salubridad	Bueno		

EQUIPAMIENTO			VIAS, ANDENES Y SARDINELES		
	Nivel	Nivel Distancia		Sector	Conservación
Zonas recreativas	Bueno	0-100	Andenes	SI	Bueno
Áreas verdes	Bueno	0-100	Sardineles	SI	Bueno
Estacionamiento	Bueno	0-100	Vías pavimentadas	SI	Bueno
Asistencial	Regular	mas de 500	Tipo de vía	Secundaria	
Escolar	Bueno	400-500			
Comercial	Bueno	0-100			
IMPACTO AMBIENTAL					
Aire	NO	Basura	NO	Inseguridad	NO
Ruido	NO	Aguas	NO	Otro	NO
Observación:	El entorno del sector de Manzanares, en Ciudad del Valle, Candelaria, Valle del Cauca, cuenta con diversas instituciones y áreas de interés. Entre ellas se destaca el Colegio Santa Rita de Cassia , que presta servicios educativos a la comunidad. Además, en las cercanías se encuentran puntos relevantes como el Centro Poblado Campestre , el sector de Juanchito , conocido por su actividad comercial y recreativa, y el complejo agroindustrial y comercial CAVASA , que actúa como un importante dinamizador de la economía local. Estos elementos, junto con los desarrollos habitacionales, consolidan al sector como una zona de gran proyección y conectividad.				

Escritura de Propiedad Horizontal	2071		Fecha escritura	20/07/2019	
Notaria escritura	13		Ciudad escritura	CALI	
Valor administración		Total unidades	2	Terraza comunal	No
Ubicación	Casa Medianera	# Pisos edificio	2	Porteria	No
Horario vigilancia	0 horas	Tanque	No	Cancha	No
Zonas verdes	No	Shut	No	Citófono	No

Aire acondicionado	No	Teatrino	No	Sauna	No
Club	No	Bomba eyectora	No	Gimnasio	No
Bicicletero	No	Garaje visitante	No	Golfito	No
Calefacción	No	Planta eléctrica	No	Jardín infantil	No
Piscinas	No	Ascensores	No	#Ascensores	0
#Sotanos	0				
Observación	Escritura: 2071, Fecha escritura: 20/07/2019, Notaría escritura: 13, Ciudad escritura: CALI, Total unidades: 2, Ubicación: Casa Medianera, Nro. Pisos: 2, Portería: No, Horario vigilancia: 0 horas, Nro. Sótanos: 0, Ascensores: No, Nro. Ascensores: 0				

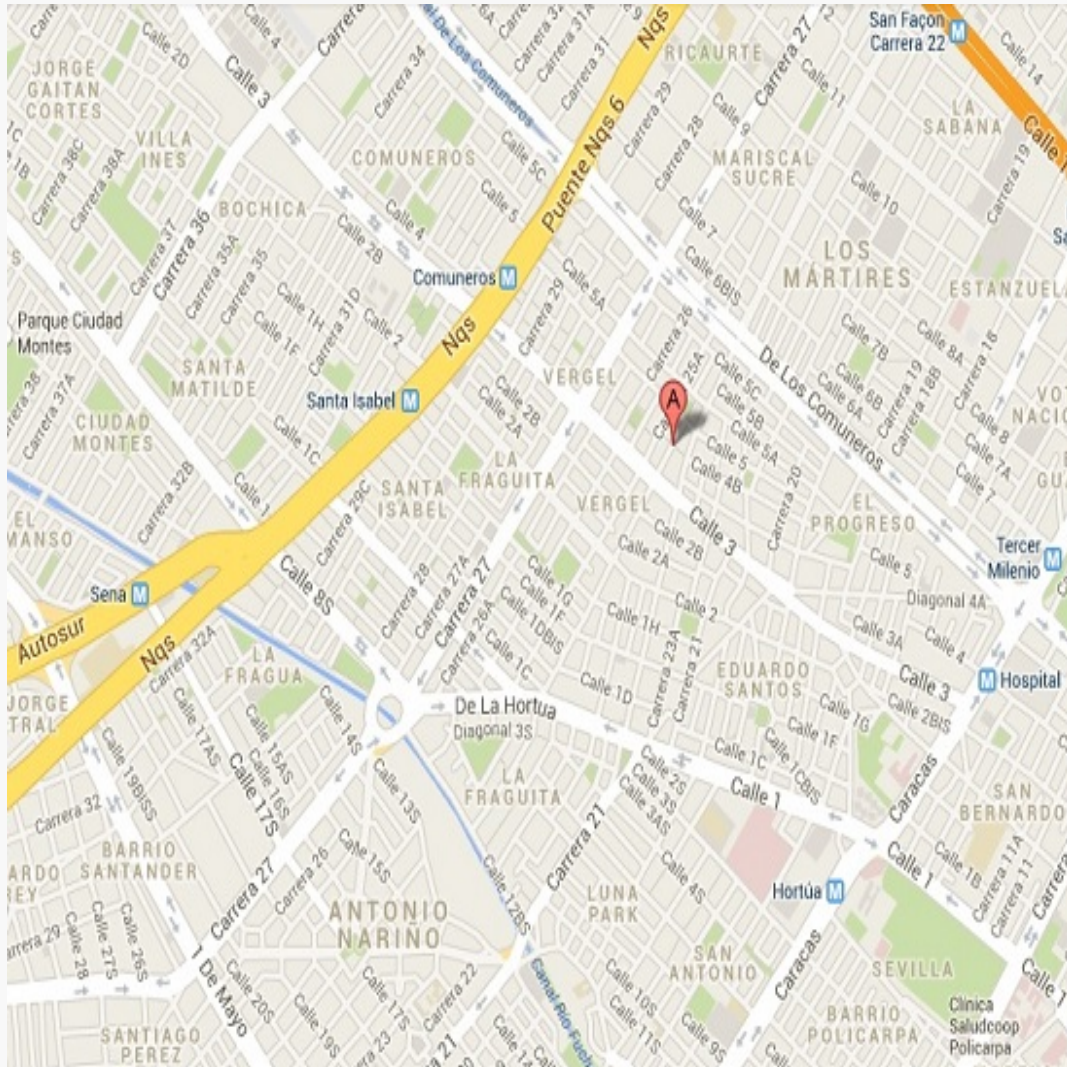
Estado de la conservación	Bueno	Estructura	Tradicional	Estructura reforzada	NO DISPONIBLE
Material construcción	Bloque	Tipo estructura	Mampostería Confinada		
Daños por Sismos	No disponibles	Ajustes sismos resistentes	NO	Cubierta	teja de fibrocemento
Fachada	ladrillo a la vista	Ancho fachada	3-6 metros	Irregularidad planta	No
Irregularidad altura	No	Tipología vivienda	Casa Continua	Otro tipología vivienda	
Año construcción	2020	Edad Inmueble	4 años	Vida útil	100 años
Estado construcción	Usada	%Avance	100		
Licencia construcción	No se aporto				
Observación	La presente tasación no constituye un dictamen estructural, de cimentación o de cualquier otra rama de la ingeniería civil o la arquitectura, por lo tanto, no puede ser utilizado para fines relacionados con esas ramas; ni se asume responsabilidad por vicios ocultos u otras características del inmueble.				

INFORMACIÓN DEPENDENCIAS					
Sala	1	Comedor	1	Cocina	Sencilla
Baños Sociales	2	Patio interior	1	Habitaciones	2
Closet	0	Baños privados	0	Estar	0
Bodega	0	Estudio	0	Cuarto servicio	0
Baños servicio	0	Zona ropas	1	Local	0

Balcón	0	Jardin	No	Zona verde	No
Oficina	0	Ventilación	Bueno	Iluminación	Bueno
Observación	Casa. Consta de: sala: 1, Comedor: 1, Cocina: Sencilla, Baño social: 2, Patio interior: 1, Habitaciones: 2, Zona ropas: 1, Ventilación: Bueno, Iluminación: Bueno				

	Sala	Comedor	Cocina	Baño	Piso	Techo	Muro	Carpintería
Calidad	Sencillo	Normal	Normal	Normal	Normal	Sencillo	Sencillo	
Estado	Bueno.	Bueno.	Bueno.	Bueno.	Bueno.	Bueno.	Bueno.	
Observación	El inmueble cuenta con acabados en muros en bloque a la vista, sin acabados en techos, mientras que los pisos están revestidos en cerámica. Los baños presentan acabados en cerámica tanto en pisos como en muros, equipados con baterías sanitarias de línea estándar. Este nivel de acabados refleja un diseño funcional, adecuado para satisfacer las necesidades básicas de habitabilidad.							

KR 35 B OESTE # 14 - 42 CASA 4 A MZ C 4 URB MANZANARES DE CIUDAD DEL VALLE
 | MANZANARES | Candelaria | Valle del Cauca



MAGNA SIRGAS: 3.40328260612912
GEOGRAFICAS : 3° 24' 11.8188''

MAGNA SIRGAS: -76.46048037267383
GEOGRAFICAS : 76° 27' 37.728''

#	DIRECCION	# PISO	VALOR VENTA	NEG	VALOR DEPURADO	# GARAJE	VALOR UNIDAD GARAJE	# DEPOSITO Y OTROS	VALOR DEPOSITO Y OTROS	VALOR M2	TELEFONO
1	CARRERA 36 OESTE #14c-80		\$190,000,000	0.95	\$180,500,000		\$		\$	\$3,281,818.18	3160515925
2	CARRERA 35 OESTE #14c-80		\$160,000,000	0.98	\$156,800,000		\$		\$	\$3,136,000.00	3152223997
3	CARRERA 21 OESTE #12		\$135,000,000	0.95	\$128,250,000		\$		\$	\$3,206,250.00	3152958270
Del inmueble		1		.	.	0		0			

#	EDAD	AREA CONSTRUIDA	AREA PRIVADA	FACTOR ACABADOS	FACTOR EDAD	FACTOR PISO	FACTOR TAMANO	FACTOR UBICACION	FACTOR HOMOLOGACION	RESULTADOS
1	4	55	55	1	1.0	1.0	1.05	1.0	1.05	\$3,445,909.09
2	4	50	50	1.0	1.0	1.0	1.05	1.0	1.05	\$3,292,800.00
3	4	42	40	1.0	1.0	1.0	1.05	1.0	1.05	\$3,366,562.50
	4 años									
									PROMEDIO	\$3,368,423.86
									DESV. STANDAR	\$76,571.51
									COEF. VARIACION	2.27%

VALOR MÁXIMO	POR Mt2	\$3,444,995.38	TOTAL	\$134,423,719.65
VALOR MÍNIMO	POR Mt2	\$3,291,852.35	TOTAL	\$128,448,078.64
VALOR TOTAL	\$132,668,000.00			

Observaciones:

Para el presente informe, se utiliza la metodología de mercado consignada en la **Resolución 620 de 2008** del IGAC. Se consideran ofertas de inmuebles del mismo sector con características y acabados similares al predio objeto del avalúo. Adicionalmente, se aplica un factor de ajuste por tamaños, dado que algunas viviendas cuentan con mayor área privada que la del inmueble en estudio, lo cual permite obtener una estimación más precisa del valor comercial.

Enlaces:

1-<https://www.metrocuadrado.com/inmueble/venta-casa-candelaria-na-2-habitaciones-2-banos-4-garaies/9947-M4725544>

2-<https://www.metrocuadrado.com/inmueble/venta-casa-candelaria-na-2-habitaciones-2-banos-1-garaies/9947-M5260174>

3-<https://www.fincaraiz.com.co/casa-en-venta/10846285>

Plano

Corrimiento En Malla Esalonada



Foto Selfie



Vía frente al inmueble



Entorno



Contador de Energia



Contador de Energia



Contador de Agua



Contador de Gas



Fachada del Inmueble



Nomenclatura



Puerta de entrada



Sala Comedor



Sala Comedor



Cocina



Zona de Ropas



Escalera del inmueble



Habitación 1



Habitación 2



Baño Social 1



Baño Social 1



Baño Social 1



Patio Interior



VOCABULARIO: PRECIO: Es un término que se utiliza para la cuantía que se solicita, ofrece o paga por un bien o servicio. El precio de venta es un hecho histórico. **COSTO:** es el precio pagado por los bienes y servicios o la cantidad exigida para crear o producir el bien o el servicio. **MERCADO:** un mercado es el entorno en el que se comercializan bienes y servicios entre compradores y vendedores a través de un mecanismo de precios. --- **AVALÚO:** Es el estudio o proceso mediante el cual se estima y documenta el valor de un bien o bien inmueble, servicio, actividad, cosa u objeto, de acuerdo a la apreciación personal expresada por un profesional que cuenta con los conocimientos técnicos, aplique normas y procedimientos generalmente aceptados en esta especialidad. --- **VALOR COMERCIAL:** Es el precio más probable en que se podría comercializar un bien, en las circunstancias prevalecientes a la fecha del avalúo, en un plazo razonable de exposición, en una transacción llevada a cabo entre un oferente y un demandante libre de presiones, bien informados.

ABREVIACIONES: Apartamento: APTO ó AP --- TORRE: TO --- LOTE: LO --- CASA: CS o CA --- AVENIDA: AV --- CALLE: CL --- CARRERA: CRA ó KR--- Diagonal: Diag. --- Conjunto: CJ --- Edificio: ED --- Residencial: Res --- Etapa: ET --- SIN Estrato: SE---Matrícula inmobiliaria: M.I.--- Certificado de libertad y tradición: CLT---- SIN INFORMACIÓN: S/I

----- **METODOLOGÍA:** Para la determinación del valor comercial del inmueble objeto de avalúo, de acuerdo con lo establecido en el **Decreto 1420 del 24 de julio de 1998** y su correspondiente resolución reglamentaria **Resolución 620 del 23 de septiembre de 2008** expedida por el Instituto Geográfico Agustín Codazzi, por la cual se establecen los procedimientos para los avalúos ordenados dentro del marco de la **Ley 388 de 1997**:

1. Método de comparación o de mercado: Es la técnica valuatoria que busca establecer el valor comercial del bien, a partir del estudio de las ofertas o transacciones recientes, de bienes semejantes y comparables al del objeto de avalúo. Tales ofertas o transacciones deberán ser clasificadas, analizadas e interpretadas para llegar a la estimación del valor comercial.

2. Método de capitalización de rentas o ingresos: Es la técnica valuatoria que busca establecer el valor comercial de un bien, a partir de las rentas o ingresos que se puedan obtener del mismo bien, o inmuebles semejantes y comparables por sus características físicas, de uso y ubicación, trayendo a valor presente la suma de los probables ingresos o rentas generadas en la vida remanente del bien objeto de avalúo, con una tasa de capitalización o interés.

3. Método de costo de reposición: Es el que busca establecer el valor comercial del bien objeto de avalúo a partir de estimar el costo total de la construcción a precios de hoy, un bien semejante al del objeto de avalúo, y restarle la depreciación acumulada. Para la depreciación de las construcciones se deben emplear modelos continuos y no los discontinuos o en escalera. Deberá adoptarse un sistema que tenga en cuenta la edad y el estado de conservación, tal como lo establece Fitto y Corvini.

4-) Método o técnica Residual: Es el que busca establecer el valor comercial del bien, normalmente para el terreno, a partir de estimar el monto total de las ventas de un proyecto de construcción, acorde con la reglamentación urbanística vigente y de conformidad con el mercado del bien final vendible, en el terreno objeto de avalúo. Este método (técnica) debe desarrollarse bajo el principio de mayor y mejor uso.

El valuador confirma que: el informe de valuación es confidencial para las partes, hacia quien está dirigido o sus asesores profesionales, para el propósito específico del encargo; no se acepta ninguna responsabilidad ante ninguna tercera parte, y el valuador no acepta ninguna responsabilidad por la utilización inadecuada del informe. Se prohíbe la publicación del informe en todo o en parte, o cualquier referencia al mismo, o a las cifras de valuación contenidas en él, o los nombres y afiliación profesional de los valuadores, sin el consentimiento escrito del Valuador. ---- **El profesional que firma** declara que no tiene hoy, ni espera tener en el futuro, interés en la propiedad valorada; ni participación en los usos que se hagan del avalúo, ni con las personas que participen en la operación. Ha inspeccionado el inmueble personalmente y/o su equipo de trabajo con RAA vigente, y la información es la observada; los inconvenientes y limitaciones que pueda tener el bien y su

vecindario, están mencionados. Además, se mantendrá un nivel de confidencialidad, acorde a las exigencias de **Los Rosales Constructora Inmobiliaria S.A.S.** ---No es responsabilidad del valuador, el uso de este informe, para un fin distinto al que fue solicitado. --- **La valuación se llevó a cabo conforme a un código de ética** y normas de conducta. El Valuador ha cumplido los requisitos de formación de su profesión. Se adjunta el registro RAA de evaluador en el presente informe. Las descripciones de hechos presentadas en el informe son correctas hasta donde el Valuador alcanza a conocer. Los análisis y resultados solamente se ven restringidos por las hipótesis y condiciones restrictivas que se describen en el informe.

La compañía valuadora así como el valuador no serán responsables de la veracidad de la información urbanística que afecte o haya afectado el inmueble objeto del predio en el momento de la realización del avalúo. El evaluador deberá dejar consignadas las inconsistencias que observe. --- **La compañía valuadora** así como el valuador no serán responsables de la veracidad de la información y ubicación del bien, informada por el solicitante; los antecedentes de propiedad asentados en el presente Avalúo es la contenida en la documentación oficial proporcionada por el solicitante del propio Avalúo y/o propietario del bien a valorar y/o entidad pública o privada solicitante del avalúo, la cual asumimos como correcta y se recibe de buena fe. Entre ella, podemos mencionar la escritura de propiedad o propiedad horizontal, certificado de libertad y tradición, entre otros. --- **El presente Avalúo es de USO exclusivo del(os) solicitante(s)** para el destino o propósito expresado en el mismo, por lo que no podrá ser utilizado para fines distintos. --- **La presente tasación no constituye un dictamen estructural, de cimentación, de hidrología, de suelos, de sismología,** o de cualquier otra rama de la ingeniería civil o la arquitectura, por lo tanto, no puede ser utilizado para fines relacionados con esas ramas ni se asume responsabilidad por vicios ocultos u otras características del inmueble que no puedan ser apreciadas en una visita normal de inspección física para efectos de tasación. Incluso cuando se aprecien algunas características que puedan constituir anomalías con respecto al estado de conservación normal -**según la vida útil consumida** de un inmueble o a su estructura, el valuador no asume mayor responsabilidad que así indicarlo cuando son detectadas, ya que aunque se presenten estados de conservación malos o ruinosos, es obligación del perito realizar la tasación según los criterios y normas vigentes y aplicables según el propósito del mismo. -- **No se han tenido** en cuenta en la elaboración del presente informe, posibles contingencias o afectaciones de orden jurídico, tales como: Titulación, Modos de Adquisición de Dominio, limitaciones de dominio, Contratos de Tenencia, Demandas Pendientes y en general cualquier asunto de carácter legal. El valor asignado se entiende como valor presente del inmueble tal y como se encontraba al momento de efectuar la visita de inspección. **Por tales motivos, el presente avalúo, no representa en ninguno de los casos un estudio de títulos.** --- Los valores comerciales asignados a los inmuebles, tienen que ver directamente con el área determinada en los documentos públicos suministrados por el interesado y/o áreas susceptibles de legalizar de acuerdo a la normatividad aplicable. --**Vigencia del avalúo: decretos 1420/1998 y 422/2000**, expedidos por el Ministerio de Hacienda y Crédito Público y ministerio de Desarrollo Económico, el presente avalúo tiene una **vigencia de un año**, contado desde la fecha expedición, siempre y cuando las condiciones físicas, intrínsecas, extrínsecas y normativas del inmueble valuado, no sufran cambios significativos, así como tampoco se presenten variaciones representativas del mercado inmobiliario comparable. Por otra parte, el **Decreto 145/2000**, "por medio del cual se establecen las condiciones de los créditos de vivienda individual a largo plazo, el avalúo practicado para tal fin, debe encontrarse dentro de los **seis (6) meses** anteriores al otorgamiento del crédito" --- **FAVORABILIDAD:** La finalidad de un proceso valuatorio, es dar valor, por tal motivo cuando se da un concepto de favorabilidad, este está sujeto al cumplimiento de las políticas exigidas por la entidad a la que se le está dirigiendo el avalúo, la cual establece los requisitos para dar un concepto, de acuerdo a los requerimientos internos de dicha entidad. La favorabilidad es un concepto independiente al valor del avalúo, el cual no se afecta por dicho concepto. NO es responsabilidad del perito y/o de Los Rosales dicho concepto, el cual se aporta de buena fe, es responsabilidad de a quien se dirige el avalúo verificar de acuerdo a sus políticas.

FINAL DEL INFORME AVALÚO LRCAJA-1030554104



PIN de Validación: b09b0a62



<https://www.raa.org.co>



Corporación Colombiana Autorreguladora de Avaluadores ANAV

NIT: 900870027-5

Entidad Reconocida de Autorregulación mediante la Resolución 26408 del 19 de Abril de 2018 de la Superintendencia de Industria y Comercio

El señor(a) FRANCISCO JAVIER BALAGUERA ORJUELA, identificado(a) con la Cédula de ciudadanía No. 10 10 163646, se encuentra inscrito(a) en el Registro Abierto de Avaluadores, desde el 11 de Mayo de 2018 y se le ha asignado el número de evaluador AVAL- 10 10 163646.

Al momento de expedición de este certificado el registro del señor(a) FRANCISCO JAVIER BALAGUERA ORJUELA se encuentra inscrito en las siguientes categorías y alcances:

Categoría 1 Inmuebles Urbanos

Alcance

- Casas, apartamentos, edificios, oficinas, locales comerciales, terrenos y bodegas situados total o parcialmente en áreas urbanas, lotes no clasificados en la estructura ecológica principal, lotes en suelo de expansión con plan parcial adoptado.

Fecha de inscripción
11 Mayo 2018

Regimen
Régimen Académico

Categoría 2 Inmuebles Rurales

Alcance

- Terrenos rurales con o sin construcciones, como viviendas, edificios, establos, galpones, cercas, sistemas de riego, drenaje, vías, adecuación de suelos, pozos, cultivos, plantaciones, lotes en suelo de expansión sin plan parcial adoptado, lotes para el aprovechamiento agropecuario y demás infraestructura de explotación situados totalmente en áreas rurales.

Fecha de inscripción
11 Mayo 2018

Regimen
Régimen Académico

Categoría 3 Recursos Naturales y Suelos de Protección

Alcance

- Bienes ambientales, minas, yacimientos y explotaciones minerales. Lotes incluidos en la estructura ecológica principal, lotes definidos o contemplados en el Código de recursos Naturales Renovables y daños ambientales.

Fecha de inscripción
11 Mayo 2018

Regimen
Régimen Académico

Página 1 de 4



PIN de Validación: b09b0a62



Categoría 4 Obras de Infraestructura

Alcance

- Estructuras especiales para proceso, acueductos y conducciones, presas, muelles, demás construcciones civiles de infraestructura similar.

Fecha de inscripción
28 Jul 2023

Regimen
Régimen Académico

Categoría 5 Edificación, conservación Arqueológica y Monumentos Históricos

Alcance

- Edificaciones de conservación arquitectónica y monumentos históricos.

Fecha de inscripción
28 Jul 2023

Regimen
Régimen Académico

Categoría 6 Inmuebles Especiales

Alcance

- Incluye centros comerciales, hoteles, colegios, hospitales, clínicas y avance de obras. Incluye todos los inmuebles que no se clasifiquen dentro de los numerales anteriores.

Fecha de inscripción
11 Mayo 2018

Regimen
Régimen Académico

Categoría 7 Maquinaria Fija, Equipos y Maquinaria Móvil

Alcance

- Equipos eléctricos y mecánicos de uso en la industria, motores, subestaciones de planta, tableros eléctricos, equipos de generación, subestaciones de transmisión de distribución, equipos e infraestructura de transmisión y distribución, maquinaria de construcción, movimiento de tierra, y maquinaria para producción y proceso.

Fecha de inscripción
28 Jul 2023

Regimen
Régimen Académico

Categoría 13 Intangibles Especiales

Alcance



PIN de Validación: b09b0a62

<https://www.raa.org.co>

- Daño emergente, lucro cesante, daño moral, servidumbres, derechos herenciales y litigiosos y demás derechos de indemnización o cálculos compensatorios y cualquier otro derecho no contemplado en las clases anteriores.

Fecha de inscripción
11 Mayo 2018Regimen
Régimen AcadémicoLos datos de **Avalúo** del Avaluador son:

Ciudad: CALI, VALLE DEL CAUCA

Dirección: CARRERA 90 N°45-198 APTO 502 TORRE B CALI VALLE DEL CAUCA

Teléfono: 3204 188428

Correo Electrónico: franjabalor@hotmail.com

Títulos Académicos, Certificados de Aptitud Ocupacional y otros programas de formación:

Ingeniero Catastral y Geodesta - Universidad Distrital Francisco José de Caldas.

TRASLADOS DE ERA

ERA Origen	ERA Destino	Fecha traslado
Corporación Autorregulador Nacional de Avaluadores - ANA	Corporación Colombiana Autorreguladora de Avaluadores ANAV	12 Mayo 2022

Que revisados los archivos de antecedentes de procesos disciplinarios de la ERA Corporación Colombiana Autorreguladora de Avaluadores ANAV; no aparece sanción disciplinaria alguna contra el(la) señor(a) FRANCISCO JAVIER BALAGUERA ORJUELA, identificado(a) con Cédula de ciudadanía No. 1010163646

El(la) señor(a) FRANCISCO JAVIER BALAGUERA ORJUELA se encuentra al día con el pago sus derechos de registro, así como con la cuota de autorregulación con Corporación Colombiana Autorreguladora de Avaluadores ANAV.

Con el fin de que el destinatario pueda verificar este certificado se le asignó el siguiente código de QR, y puede escanearlo con un dispositivo móvil u otro dispositivo lector con acceso a internet, descargando previamente una aplicación de digitalización de código QR que son gratuitas. La verificación también puede efectuarse ingresando el PIN directamente en la página de RAA <http://www.raa.org.co>. Cualquier inconsistencia entre la información acá contenida y la que reporte la verificación con el código de debe ser inmediatamente reportada a Corporación Colombiana Autorreguladora de Avaluadores ANAV.



PIN de Validación: b09b0a62



PIN DE VALIDACIÓN

b09b0a62

El presente certificado se expide en la República de Colombia de conformidad con la información que reposa en el Registro Abierto de Avaluadores RAA, a los veintitres (23) días del mes de Noviembre del 2024 y tiene vigencia de 30 días calendario, contados a partir de la fecha de expedición.



Firma: _____
Antonio Heriberto Salcedo Pizarro
Representante Legal

RAA AVALUO: LRCAJA-1030554104 M.I.: 378-223396