



QR validez del avalúo



AVALÚOS - CONSTRUCTORA - INTERVENTORIA
Informe de Valuación de un Inmueble de uso Vivienda Urbano

| | | | |
|------------------|---|-----------------|------------|
| Fecha del avalúo | | Fecha de visita | 02/12/2024 |
| Dirigido a | Caja Promotora de Vivienda Militar y de Policía | | |
| Dirección | CALLE 2#3-39 BARRIO 20 DE MARZO | | |
| Barrio | 20 de marzo | | |
| Ciudad | Puerto Asís | | |
| Departamento | Putumayo | | |
| Propietario | Rosalba Garces Muñoz | | |

Oficina: CI 151 #18A-34 OF. 505 Bogotá; PBX: 6019159007 Ext. 101
Página web: <https://losrosales.com/> Email: avaluos@losrosales.com
Bogotá D.C.-COLOMBIA



AVALÚOS - CONSTRUCTORA - INTERVENTORIA

Bogotá D.C.,

Señor(es):

Caja Promotora de Vivienda Militar y de Policía

Avalúo solicitado por: UBER FABIAN BETANCUR YEPES

Ciudad

Apreciado(s) Señor(es)

Atendiendo su amable solicitud, adjunto a la presente le estamos enviando el informe de Valuación correspondiente al Valor de Mercado del bien inmueble de propiedad de **Rosalba Garcés Muñoz** ubicado en la CALLE 2#3-39 BARRIO 20 DE MARZO 20 de marzo, de la ciudad de Puerto Asís.

Para la determinación del valor comercial del inmueble objeto de avalúo, de acuerdo con lo establecido en el Decreto 1420 del 24 de julio de 1998 y su correspondiente resolución reglamentaria Resolución 620 del 23 de septiembre de 2008 expedida por el Instituto Geográfico Agustín Codazzi, por la cual se establecen los procedimientos para los avalúos ordenados dentro del marco de la Ley 388 de 1997.

Según los criterios analizados, nuestro Avalúo arrojó un valor de \$77,029,000.00 pesos m/cte (Setenta y siete millones veintinueve mil).


Atentamente,

Los Rosales Constructora Inmobiliaria S.A.S.

Oficina: Cl 151 #18A-34 OF. 505 Bogotá; PBX: 6019159007 Ext. 101
Página web: <https://losrosales.com/> Email: avaluos@losrosales.com
Bogotá D.C.-COLOMBIA

| VALOR COMERCIAL | | | | | | |
|---|-------------|------|--------|----------------|--------|-----------------|
| Tipo de Área | Descripción | Área | Unidad | Valor unitario | % | Valor total |
| Area de Terreno | lote | 200 | M2 | \$130,625.00 | 33.92% | \$26,125,000.00 |
| Area Construida | casa | 72 | M2 | \$707,000.00 | 66.08% | \$50,904,000.00 |
| TOTALES | | | | | 100% | \$77,029,000 |
| Valor en letras Setenta y siete millones veintinueve mil Pesos Colombianos | | | | | | |

Perito actuante



EDGAR VILLALBA PAZ C.C: 1085330592
Firmado electrónicamente en AvalSign.
Fecha: 2024-12-03 08:32:00

| VALORES/TIPO DE AREA. | | | INFORMACIÓN UVR | |
|--------------------------|---------|--------------|----------------------------------|---------------|
| | Terreno | Construcción | Valor UVR | 1 |
| Integral | 0 | 0 | Valor del avalúo en UVR | 77,029,000.00 |
| Proporcional | 0 | 77,029,000 | Valor asegurable | 77,029,000 |
| % valor proporcional | | 100 | Tiempo esperado comercialización | 12 |
| Calificación garantía | | | | |
| Observación calificación | | | | |
| Observación | | | | |

| | | | | | |
|--------------------------------------|---|---------------|----------------------------------|---------------|------------------------|
| Código | LRCAJA-1037263644 | Propósito | Modelo 8-14 | Tipo avalúo | valor comercial |
| Datos del dirigido a: | | | | | |
| Dirigido A | Caja Promotora de Vivienda Militar y de Policía | | | | |
| Tipo identificación | NIT. | Documento | NIT 860021967-7 | Email | |
| Datos del solicitante: | | | | | |
| Solicitante | UBER FABIAN BETANCUR YEPES | | | | |
| Tipo identificación | C.C. | Documento | 1037263644 | Teléfono | 3104438814 |
| Email | uber2300@hotmail.com | | | | |
| Datos del propietario: | | | | | |
| Propietario | Rosalba Garces Muñoz | | | | |
| Tipo identificación | C.C. | Documento | 25309369 | Ocupante | Propietario |
| Datos del inmueble objeto de avalúo: | | | | | |
| Dirección | CALLE 2#3-39 BARRIO 20 DE MARZO | | | | |
| Conjunto | CASA | | | | |
| Ciudad | Puerto Asís | Departamento | Putumayo | Estrato | 1 |
| Sector | Urbano | Barrio | 20 de marzo | Ubicación | Terreno – Construcción |
| Tipo Inmueble | Casa | Tipo subsidio | VIP Vivienda Interes Prioritario | Sometido a PH | No |
| Observación | UBICACIÓN: Predio Ubicado en la urbanización “20 de marzo”, sobre la CL 2 # 3 - 39 corregimiento de Santa Ana del municipio de Puerto Asís Departamento de Putumayo, actualmente el predio cuenta con los servicios basicos Publicos como aguan, energia y Gas. | | | | |

| | | | | | |
|------------------------------|--|-----------------------|-------|-------------------|-----------------------------|
| Uso actual | Vivienda | Piso inmueble | 1 | | |
| Clase inmueble | Unifamiliar | Otro | | Método evaluación | METODO MERCADO Y REPOSICION |
| Justificación de Metodología | <p>Para la determinación del valor comercial del inmueble objeto de avalúo, de acuerdo con lo establecido en el Decreto 1420 del 24 de julio de 1998 y su correspondiente resolución reglamentaria Resolución 620 del 23 de septiembre de 2008 expedida por el Instituto Geográfico Agustín Codazzi, por la cual se establecen los procedimientos para los avalúos ordenados dentro del marco de la Ley 388 de 1997; se utiliza el siguiente (s) método(s):</p> <p>MÉTODO DE COMPARACIÓN O DE MERCADO: Es la técnica valuatoria que busca establecer el valor comercial del bien, a partir del estudio de las ofertas o transacciones recientes, de bienes semejantes y comparables al del objeto de avalúo. Tales ofertas o transacciones deberán ser clasificadas, analizadas e interpretadas para llegar a la estimación del valor comercial.</p> <p>MÉTODO DE COSTO DE REPOSICIÓN: Es el que busca establecer el valor comercial del bien objeto de avalúo a partir de estimar el costo total de la construcción a precios de hoy, un bien semejante al del objeto de avalúo, y restarle la depreciación acumulada. Para la depreciación de las construcciones se deben emplear modelos continuos y no los discontinuos o en escalera. Deberá adoptarse un sistema que tenga en cuenta la edad y el estado de conservación, tal como lo establece Fitto y Corvini.</p> | | | | |
| ÁREAS JURÍDICAS | | | UND | VALOR | |
| AREA DE TERRENO | | | M2 | 200 | |
| AREA CONSTRUIDA | | | M2 | 72 | |
| ÁREAS CATASTRAL | | | UND | VALOR | |
| AREA DE TERRENO | | | M2 | 200 | |
| AREA CONSTRUIDA | | | M2 | 72 | |
| AVALUO CATASTRAL 2024 | | | PESOS | 8143000 | |
| ÁREAS MEDIDAS EN VISITA | | | UND | VALOR | |
| AREA DE TERRENO | | | M2 | 200 | |
| AREA PISO 1 | | | M2 | 72 | |
| ÁREAS POR NORMA | | | | VALOR | |
| Indice ocupación | | | 0.36 | 72 | |
| Indice construcción | | | 0.36 | 72 | |
| Forma Geometrica | RECTANGULAR | Frente | 10 | | |
| Fondo | 20 | Relación frente fondo | 20 | | |
| Perspectivas de valoración | De acuerdo a las condiciones del sector y a la dinámica de mercado del mismo, se consideran perspectivas de valoración altas | | | | |
| Actualidad edificadora | Batallón de Artillería No. 27 | | | | |

| | |
|---------------------------------|--|
| Comportamiento Oferta y Demanda | Del análisis del segmento del mercado relativo a los inmuebles comparables con el que se valora se deduce que la oferta en la zona es alta, y se considera que la demanda es alta. |
|---------------------------------|--|

| | |
|--|---|
| Acuerdo Decreto | Acuerdo No. 013 del 17 de mayo de 2.002 y según los ajustes realizados en el año 2.008 |
| Area Del Lote | 200 |
| Forma Del Lote | rectangular |
| Topografia | plana |
| # Unidades Predios(Predios subdivididos físicamente) | 0 |
| Clasificacion Del Suelo | Residencial |
| Uso Principal Norma | Vivienda |
| Uso Compatible Norma | si |
| Uso Condicionado Norma | si |
| Uso Prohibido Norma | no |
| Tratamiento | no |
| Actuaciones Estrategicas | si |
| Indice DeOcupacion | 0,36 |
| Indice DeContruccion | 0,36 |
| Antejardin | no |
| AislamientoPosterior | no |
| Aislamiento Lateral | no |
| Altura Permitida | 2 |
| Densidad | no |
| Amenaza Riesgo Inundacion | no |
| Amenaza Riesgo Movimiento en masa | no |
| Suelos De Proteccion | no |
| Patrimonio | no |
| Observaciones Reglamentación urbanística: | Según el plan básico de Ordenamiento Territorial Vigente para el municipio de Puerto Asís Acuerdo No. 013 del 17 de mayo de 2.002 y |

| | |
|--|--|
| | <p>según los ajustes realizados en el año 2.008 el sector se clasifica de la siguiente manera:</p> <p>Clase de suelo: Urbano</p> <p>Uso principal del suelo: Residencial</p> <p>Uso actual del suelo: Vivienda</p> |
|--|--|

| ESCRITURAS | | | | |
|----------------|---|------------------------------------|------------------------------|-------------|
| Nro. escritura | Tipo | Fecha | Notaria | Ciudad |
| 1188 | EscrituraDePropiedad | 25/11/2024 | NOTARIA UNICA DE VILLAGARZON | Puerto Asís |
| MATRÍCULAS | | | | |
| Nro. Matrícula | Fecha | Cédula catastral | Detalle | |
| 442-33910 | 29/11/2024 | 86568020000000003000 9000000000 | CASA | |
| Observación | el inmueble no presenta problemas legales dentro de su tradicion, que afecten la negociacion del mismo. | | | |

| Observación | |
|-------------|--|
|-------------|--|

| SERVICIOS PÚBLICOS | | | AMOBLAMIENTO URBANO | | |
|--------------------|-------------|---------------------------|---------------------|-------------------|--------|
| | Sector | Inmueble | | Sector | |
| Energía | SI | SI | Alumbrado | SI | |
| Acueducto | SI | SI | Arborizacion | SI | |
| Alcantarillado | SI | SI | Alamedas | NO | |
| Gas | SI | SI | Ciclo rutas | NO | |
| CARACTERISTICAS | | | | | |
| Uso predominante | Residencial | Área de actividad | Residencial. | Demanda / Interés | Fuerte |
| Estrato | 1 | Barrio legal | Si | Topografia | Plana |
| Transporte | Bueno | Condiciones de salubridad | Bueno | | |

| EQUIPAMIENTO | | | VIAS, ANDENES Y SARDINELES | | |
|-------------------|--|-----------------|----------------------------|---------------------------|--------------|
| | Nivel | Nivel Distancia | | Sector | Conservación |
| Zonas recreativas | Bueno | 0-100 | Andenes | NO | Bueno |
| Áreas verdes | Bueno | 0-100 | Sardineles | NO | Bueno |
| Estacionamiento | Bueno | 0-100 | Vías pavimentadas | NO | Bueno |
| Asistencial | Bueno | 100-200 | Tipo de vía | Material de rio y asfalto | |
| Escolar | Bueno | 100-200 | | | |
| Comercial | Bueno | 100-200 | | | |
| IMPACTO AMBIENTAL | | | | | |
| Aire | NO | Basura | NO | Inseguridad | NO |
| Ruido | NO | Aguas | NO | Otro | NO |
| Observación: | 1.El Acceso principal al predio es por una vía en materia de rio en buen estado de conservación. 2.El sector viene presentado un incremento constante en la confiabilidad de inversión, por la presencia de comerciantes en todo el Municipio que ha mejorado notoriamente el tema de inversión. 3.En el Departamento del Putumayo se ha mejorado la conectividad intermunicipal y Departamental con proyectos de pavimentación que se encuentran en ejecución como de la vía Nacional y el mejoramiento de las vías internas del Municipio. | | | | |

| | | | | | |
|---------------------------|---|----------------------------|-----------------------|-------------------------|----------------------|
| Estado de la conservación | Bueno | Estructura | Tradicional | Estructura reforzada | SI |
| Material construcción | concreto reforzado | Tipo estructura | Mampostería Confinada | | |
| Daños por Sismos | NO | Ajustes sismos resistentes | SI | Cubierta | teja de fibrocemento |
| Fachada | | Ancho fachada | | Irregularidad planta | |
| Irregularidad altura | No | Tipología vivienda | Casa Continua | Otro tipología vivienda | |
| Año construcción | 2014 | Edad Inmueble | 10 años | Vida útil | 100 años |
| Estado construcción | Usada | %Avance | 100 | | |
| Licencia construcción | sin suministrar | | | | |
| Observación | presenta buen estado de conservacion, no se evidencia ningun tipo de anomalia que interfiera en la estructura y afecten la seguridad. | | | | |

| INFORMACIÓN DEPENDENCIAS | | | | | |
|--------------------------|---|----------------|----|-----------------|----------|
| Sala | 1 | Comedor | 1 | Cocina | Sencilla |
| Baños Sociales | 1 | Patio interior | 1 | Habitaciones | 2 |
| Closet | 0 | Baños privados | 0 | Estar | 0 |
| Bodega | 0 | Estudio | 0 | Cuarto servicio | 0 |
| Baños servicio | 0 | Zona ropas | 1 | Local | 0 |
| Balcón | 0 | Jardin | Si | Zona verde | No |

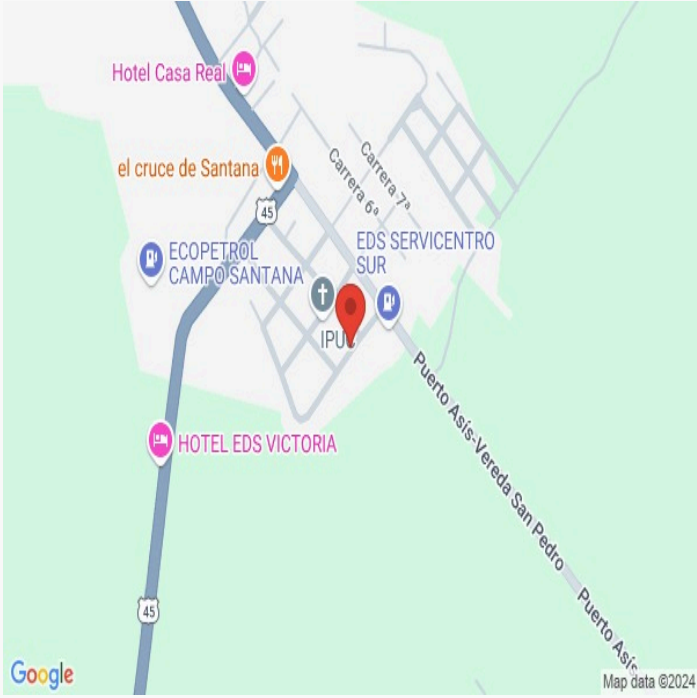
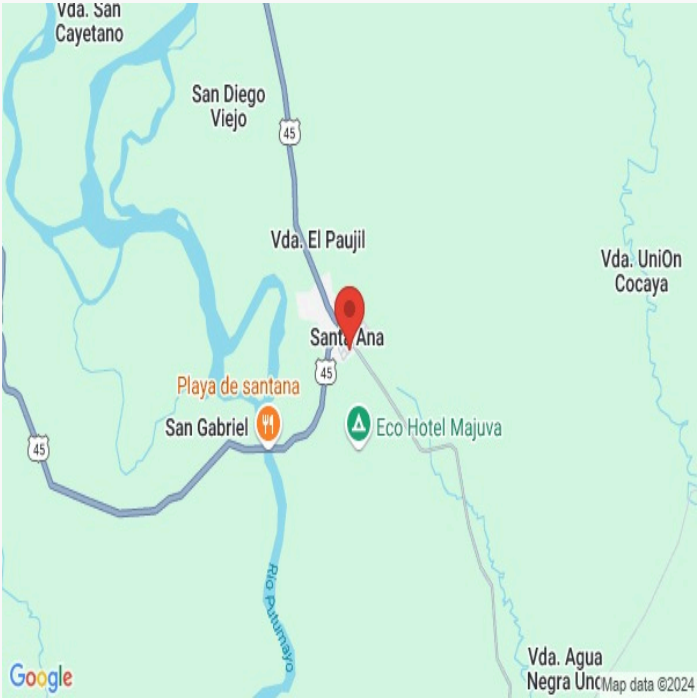
| | | | | | |
|-------------|---|-------------|-------|-------------|-------|
| Oficina | 0 | Ventilación | Bueno | Iluminación | Bueno |
| Observación | Casa. Consta de: sala: 1, Comedor: 1, Cocina: Sencilla, Baño social: 1, Patio interior: 1, Habitaciones: 2, Zona ropas: 1, Jardín: Si, Ventilación: Bueno, Iluminación: Bueno | | | | |

| | Sala | Comedor | Cocina | Baño | Piso | Techo | Muro | Carpintería |
|---------|----------|----------|----------|----------|----------|----------|----------|-------------|
| Calidad | Sencillo | Sencillo | Sencillo | Sencillo | Sencillo | Sencillo | Sencillo | Sencillo |
| Estado | Bueno. | Bueno. | Bueno. | Bueno. | Bueno. | Bueno. | Bueno. | Bueno. |

| | | |
|-------------|--|--|
| Observación | Fachada: Estuco y pintura. Muros: Ladrillo macizo Acabados: BUENOS. Pisos: Esmaltado. Escaleras: No presenta. Cielo raso: N/A. Closets: N/A. Puertas: Principal en hierro, en hierro. Ventanearía: Principal en hierro, internas en hierro. Cocina: Cerámica y baldosa. Baños: cemento. Cubierta: Teja etenit Equipos especiales: No presenta. | |
|-------------|--|--|

Dirección:

CALLE 2#3-39 BARRIO 20 DE MARZO | 20 de marzo | Puerto Asís | Putumayo



LATITUD

MAGNA SIRGAS: 0.592503

GEOGRAFICAS : 0° 35' 33.0102''

LONGITUD

MAGNA SIRGAS: -76.565406

GEOGRAFICAS : 76° 33' 55.461''

| # | DIRECCION | VALOR VENTA | NEG | VALOR DEPURADO | TELEFONO | TERRENO M2 | TAMANO CONSTRUCCI ON M2 | VALOR CONSTRUCCION M2 | VALOR CONSTRUCCION |
|--------------|-------------|--------------|------|-------------------|------------|---------------|----------------------------------|-----------------------------|-----------------------|
| 1 | 20 de marzo | \$80,000,000 | 0.95 | \$76,000,000 | 3209878627 | 200 | 100 | \$500,000 | \$50,000,000 |
| 2 | 20 de marzo | \$80,000,000 | 0.95 | \$76,000,000 | 3106700666 | 200 | 100 | \$500,000 | \$50,000,000 |
| 3 | 20 de marzo | \$75,000,000 | 0.95 | \$71,250,000 | 3123153547 | 200 | 90 | \$500,000 | \$45,000,000 |
| 4 | 20 de marzo | \$75,000,000 | 0.95 | \$71,250,000 | 3143111932 | 200 | 90 | \$500,000 | \$45,000,000 |
| Del inmueble | | | | | | 200 | 72 | | |

| # | TOTAL SIN CONSTRUCCION | TERRENO M2 | FACTOR TAMANO | FACTOR UBICACION | FACTOR HOMOLOGADO | RESULTADOS |
|---|---------------------------|------------|---------------|------------------|----------------------|--------------|
| 1 | \$26,000,000 | \$130,000 | 1.0 | 1.0 | 1.00 | \$130,000 |
| 2 | \$26,000,000 | \$130,000 | 1.0 | 1.0 | 1.00 | \$130,000 |
| 3 | \$26,250,000 | \$131,250 | 1.0 | 1.0 | 1.00 | \$131,250 |
| 4 | \$26,250,000 | \$131,250 | 1.0 | 1.0 | 1.00 | \$131,250 |
| | | | | | PROMEDIO | \$130,625.00 |
| | | | | | DESV. STANDAR | \$721.69 |
| | | | | | COEF. VARIACION | 0.55% |

| | | | | | | |
|--------------|-----------------|--------------|------|-----|-------|-----------------|
| TERRENO | ADOPTADOM2 | \$130,625.00 | AREA | 200 | TOTAL | \$26,125,000.00 |
| CONSTRUCCION | ADOPTADOM2 | \$707,000.00 | AREA | 72 | TOTAL | \$50,904,000.00 |
| VALOR TOTAL | \$77,029,000.00 | | | | | |

| | | | |
|------------------------|------------------------|--------------------------|--------------------------|
| Observaciones: | | | |
| Enlaces: | | | |
| 1.-concedora del lugar | 2.-concedora del lugar | 3.-telovendo Puerto Asis | 4.-telovendo Puerto Asis |

Plano

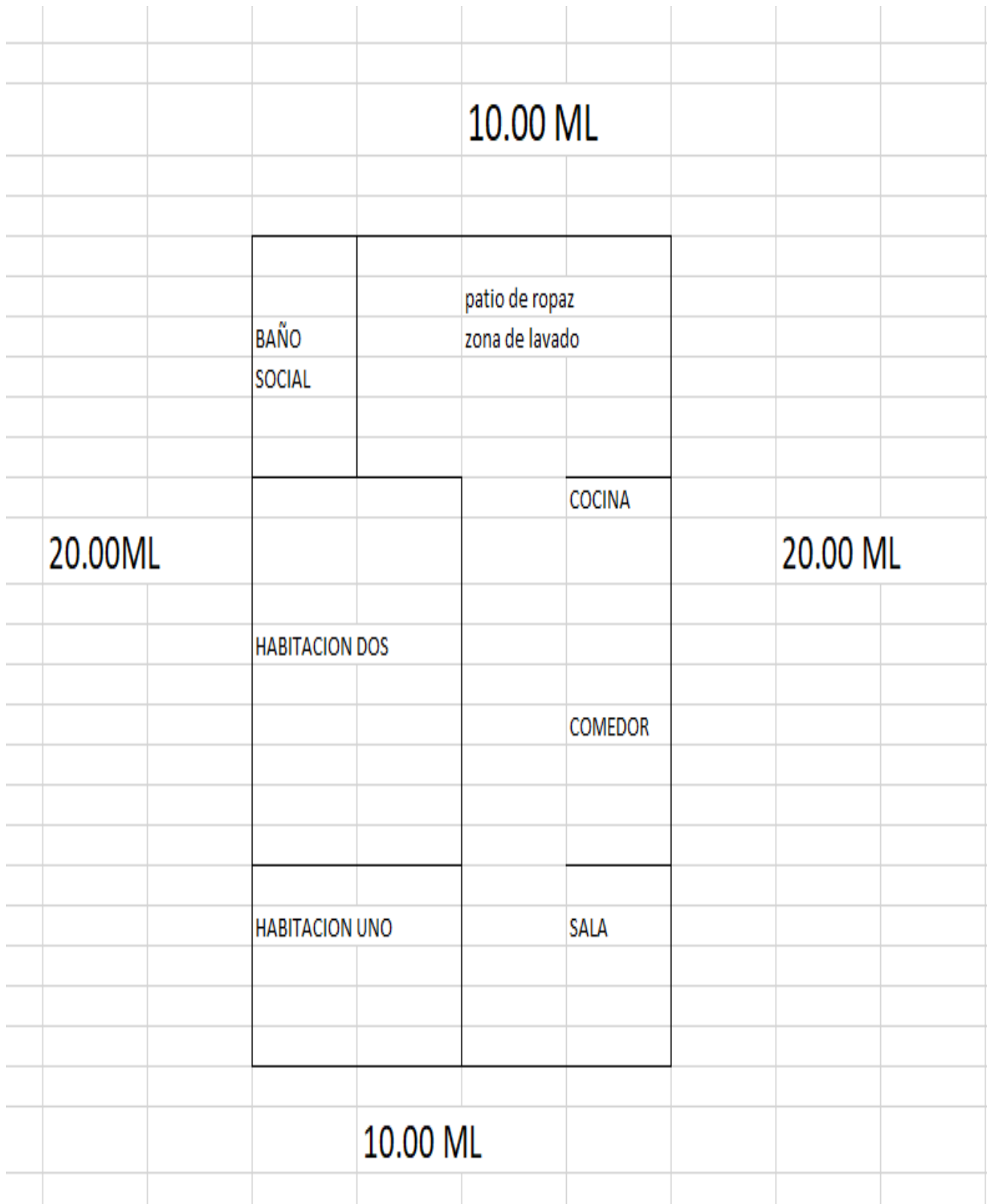


Foto Selfie



Vía frente al inmueble



Contador de Energia



Contador de Agua



Contador de Agua



Contador de Gas



Fachada del Inmueble



Nomenclatura



Puerta de entrada



Sala



Comedor



Cocina



Zona de Ropas



Hall o Estar de Habitaciones



Habitación 1



Habitación 2



Baño Social 1



Baño Social 1



Patio Interior



Patio Interior



VOCABULARIO: PRECIO: Es un término que se utiliza para la cuantía que se solicita, ofrece o paga por un bien o servicio. El precio de venta es un hecho histórico. **COSTO:** es el precio pagado por los bienes y servicios o la cantidad exigida para crear o producir el bien o el servicio. **MERCADO:** un mercado es el entorno en el que se comercializan bienes y servicios entre compradores y vendedores a través de un mecanismo de precios. --- **AVALÚO:** Es el estudio o proceso mediante el cual se estima y documenta el valor de un bien o bien inmueble, servicio, actividad, cosa u objeto, de acuerdo a la apreciación personal expresada por un profesional que cuenta con los conocimientos técnicos, aplique normas y procedimientos generalmente aceptados en esta especialidad. --- **VALOR COMERCIAL:** Es el precio más probable en que se podría comercializar un bien, en las circunstancias prevalecientes a la fecha del avalúo, en un plazo razonable de exposición, en una transacción llevada a cabo entre un oferente y un demandante libre de presiones, bien informados.

ABREVIACIONES: Apartamento: APTO ó AP --- TORRE: TO --- LOTE: LO --- CASA: CS o CA --- AVENIDA: AV --- CALLE: CL --- CARRERA: CRA ó KR--- Diagonal: Diag. --- Conjunto: CJ --- Edificio: ED --- Residencial: Res --- Etapa: ET --- SIN Estrato: SE---Matrícula inmobiliaria: M.I.--- Certificado de libertad y tradición: CLT---- SIN INFORMACIÓN: S/I

----- **METODOLOGÍA:** Para la determinación del valor comercial del inmueble objeto de avalúo, de acuerdo con lo establecido en el **Decreto 1420 del 24 de julio de 1998** y su correspondiente resolución reglamentaria **Resolución 620 del 23 de septiembre de 2008** expedida por el Instituto Geográfico Agustín Codazzi, por la cual se establecen los procedimientos para los avalúos ordenados dentro del marco de la **Ley 388 de 1997:**

1. Método de comparación o de mercado: Es la técnica valuatoria que busca establecer el valor comercial del bien, a partir del estudio de las ofertas o transacciones recientes, de bienes semejantes y comparables al del objeto de avalúo. Tales ofertas o transacciones deberán ser clasificadas, analizadas e interpretadas para llegar a la estimación del valor comercial.

2. Método de capitalización de rentas o ingresos: Es la técnica valuatoria que busca establecer el valor comercial de un bien, a partir de las rentas o ingresos que se puedan obtener del mismo bien, o inmuebles semejantes y comparables por sus características físicas, de uso y ubicación, trayendo a valor presente la suma de los probables ingresos o rentas generadas en la vida remanente del bien objeto de avalúo, con una tasa de capitalización o interés.

3. Método de costo de reposición: Es el que busca establecer el valor comercial del bien objeto de avalúo a partir de estimar el costo total de la construcción a precios de hoy, un bien semejante al del objeto de avalúo, y restarle la depreciación acumulada. Para la depreciación de las construcciones se deben emplear modelos continuos y no los discontinuos o en escalera. Deberá adoptarse un sistema que tenga en cuenta la edad y el estado de conservación, tal como lo establece Fitto y Corvini.

4-) Método o técnica Residual: Es el que busca establecer el valor comercial del bien, normalmente para el terreno, a partir de estimar el monto total de las ventas de un proyecto de construcción, acorde con la reglamentación urbanística vigente y de conformidad con el mercado del bien final vendible, en el terreno objeto de avalúo. Este método (técnica) debe desarrollarse bajo el principio de mayor y mejor uso.

El valuador confirma que: el informe de valuación es confidencial para las partes, hacia quien está dirigido o sus asesores profesionales, para el propósito específico del encargo; no se acepta ninguna responsabilidad ante ninguna tercera parte, y el valuador no acepta ninguna responsabilidad por la utilización inadecuada del informe. Se prohíbe la publicación del informe en todo o en parte, o cualquier referencia al mismo, o a las cifras de valuación contenidas en él, o los nombres y afiliación profesional de los valuadores, sin el consentimiento escrito del Valuador. ---- **El profesional que firma** declara que no tiene hoy, ni espera tener en el futuro, interés en la propiedad valorada; ni participación en los usos que se hagan del avalúo, ni con las personas que participen en la operación. Ha inspeccionado el inmueble personalmente y/o su equipo de trabajo con RAA vigente, y la información es la observada; los inconvenientes y limitaciones que pueda tener el bien y su

vecindario, están mencionados. Además, se mantendrá un nivel de confidencialidad, acorde a las exigencias de **Los Rosales Constructora Inmobiliaria S.A.S.** ----No es responsabilidad del valuador, el uso de este informe, para un fin distinto al que fue solicitado. --- **La valuación se llevó a cabo conforme a un código de ética** y normas de conducta. El Valuador ha cumplido los requisitos de formación de su profesión. Se adjunta el registro RAA de evaluador en el presente informe. Las descripciones de hechos presentadas en el informe son correctas hasta donde el Valuador alcanza a conocer. Los análisis y resultados solamente se ven restringidos por las hipótesis y condiciones restrictivas que se describen en el informe.

La compañía valuadora así como el valuador no serán responsables de la veracidad de la información urbanística que afecte o haya afectado el inmueble objeto del predio en el momento de la realización del avalúo. El evaluador deberá dejar consignadas las inconsistencias que observe. --- **La compañía valuadora** así como el valuador no serán responsables de la veracidad de la información y ubicación del bien, informada por el solicitante; los antecedentes de propiedad asentados en el presente Avalúo es la contenida en la documentación oficial proporcionada por el solicitante del propio Avalúo y/o propietario del bien a valorar y/o entidad pública o privada solicitante del avalúo, la cual asumimos como correcta y se recibe de buena fe. Entre ella, podemos mencionar la escritura de propiedad o propiedad horizontal, certificado de libertad y tradición, entre otros. --- **El presente Avalúo es de USO exclusivo del(os) solicitante(s)** para el destino o propósito expresado en el mismo, por lo que no podrá ser utilizado para fines distintos. ---- **La presente tasación no constituye un dictamen estructural, de cimentación, de hidrología, de suelos, de sismología,** o de cualquier otra rama de la ingeniería civil o la arquitectura, por lo tanto, no puede ser utilizado para fines relacionados con esas ramas ni se asume responsabilidad por vicios ocultos u otras características del inmueble que no puedan ser apreciadas en una visita normal de inspección física para efectos de tasación. Incluso cuando se aprecien algunas características que puedan constituir anomalías con respecto al estado de conservación normal -**según la vida útil consumida** de un inmueble o a su estructura, el valuador no asume mayor responsabilidad que así indicarlo cuando son detectadas, ya que aunque se presenten estados de conservación malos o ruinosos, es obligación del perito realizar la tasación según los criterios y normas vigentes y aplicables según el propósito del mismo. -- **No se han tenido** en cuenta en la elaboración del presente informe, posibles contingencias o afectaciones de orden jurídico, tales como: Titulación, Modos de Adquisición de Dominio, limitaciones de dominio, Contratos de Tenencia, Demandas Pendientes y en general cualquier asunto de carácter legal. El valor asignado se entiende como valor presente del inmueble tal y como se encontraba al momento de efectuar la visita de inspección. **Por tales motivos, el presente avalúo, no representa en ninguno de los casos un estudio de títulos.** --- Los valores comerciales asignados a los inmuebles, tienen que ver directamente con el área determinada en los documentos públicos suministrados por el interesado y/o áreas susceptibles de legalizar de acuerdo a la normatividad aplicable. --**Vigencia del avalúo: decretos 1420/1998 y 422/2000**, expedidos por el Ministerio de Hacienda y Crédito Público y ministerio de Desarrollo Económico, el presente avalúo tiene una **vigencia de un año**, contado desde la fecha expedición, siempre y cuando las condiciones físicas, intrínsecas, extrínsecas y normativas del inmueble valuado, no sufran cambios significativos, así como tampoco se presenten variaciones representativas del mercado inmobiliario comparable. Por otra parte, el **Decreto 145/2000**, "por medio del cual se establecen las condiciones de los créditos de vivienda individual a largo plazo, el avalúo practicado para tal fin, debe encontrarse dentro de los **seis (6) meses** anteriores al otorgamiento del crédito" --- **FAVORABILIDAD:** La finalidad de un proceso valuatorio, es dar valor, por tal motivo cuando se da un concepto de favorabilidad, este está sujeto al cumplimiento de las políticas exigidas por la entidad a la que se le está dirigiendo el avalúo, la cual establece los requisitos para dar un concepto, de acuerdo a los requerimientos internos de dicha entidad. La favorabilidad es un concepto independiente al valor del avalúo, el cual no se afecta por dicho concepto. NO es responsabilidad del perito y/o de Los Rosales dicho concepto, el cual se aporta de buena fe, es responsabilidad de a quien se dirige el avalúo verificar de acuerdo a sus políticas.

FINAL DEL INFORME AVALÚO LRCAJA-1037263644



PIN de Validación: ac140a28



<https://www.raa.org.co>



Corporación Autorregulador Nacional de Avaluadores - ANA

NIT: 900796614-2

Entidad Reconocida de Autorregulación mediante la Resolución 20910 de 2016 de la Superintendencia de Industria y Comercio

El señor(a) EDGAR VILLALBA PAZ, identificado(a) con la Cédula de ciudadanía No. 1085330592, se encuentra inscrito(a) en el Registro Abierto de Avaluadores, desde el 04 de Agosto de 2023 y se le ha asignado el número de avaluador AVAL- 1085330592.

Al momento de expedición de este certificado el registro del señor(a) EDGAR VILLALBA PAZ se encuentra **Activo** y se encuentra inscrito en las siguientes categorías y alcances:

Categoría 1 Inmuebles Urbanos

Alcance

- Casas, apartamentos, edificios, oficinas, locales comerciales, terrenos y bodegas situados total o parcialmente en áreas urbanas, lotes no clasificados en la estructura ecológica principal, lotes en suelo de expansión con plan parcial adoptado.

Fecha de inscripción
04 Ago 2023

Regimen
Régimen Académico

Categoría 2 Inmuebles Rurales

Alcance

- Terrenos rurales con o sin construcciones, como viviendas, edificios, establos, galpones, cercas, sistemas de riego, drenaje, vías, adecuación de suelos, pozos, cultivos, plantaciones, lotes en suelo de expansión sin plan parcial adoptado, lotes para el aprovechamiento agropecuario y demás infraestructura de explotación situados totalmente en áreas rurales.

Fecha de inscripción
04 Ago 2023

Regimen
Régimen Académico

Categoría 3 Recursos Naturales y Suelos de Protección

Alcance

- Bienes ambientales, minas, yacimientos y explotaciones minerales. Lotes incluidos en la estructura ecológica principal, lotes definidos o contemplados en el Código de recursos Naturales Renovables y daños ambientales.

Fecha de inscripción
04 Ago 2023

Regimen
Régimen Académico

Página 1 de 5



PIN de Validación: ac140a28



Categoría 4 Obras de Infraestructura

Alcance

- Estructuras especiales para proceso, puentes, túneles, acueductos y conducciones, presas, aeropuertos, muelles y demás construcciones civiles de infraestructura similar.

Fecha de inscripción
04 Ago 2023

Regimen
Régimen Académico

Categoría 5 Edificaciones de conservación Arqueológica y Monumentos Históricos

Alcance

- Edificaciones de conservación arquitectónica y monumentos históricos.

Fecha de inscripción
04 Ago 2023

Regimen
Régimen Académico

Categoría 6 Inmuebles Especiales

Alcance

- Incluye centros comerciales, hoteles, colegios, hospitales, clínicas y avance de obras. Incluye todos los inmuebles que no se clasifiquen dentro de los numerales anteriores.

Fecha de inscripción
04 Ago 2023

Regimen
Régimen Académico

Categoría 7 Maquinaria Fija, Equipos y Maquinaria Móvil

Alcance

- Equipos eléctricos y mecánicos de uso en la industria, motores, subestaciones de planta, tableros eléctricos, equipos de generación, subestaciones de transmisión y distribución, equipos e infraestructura de transmisión y distribución, maquinaria de construcción, movimiento de tierra, y maquinaria para producción y proceso. Equipos de cómputo: Microcomputadores, impresoras, monitores, módems y otros accesorios de estos equipos, redes, main frames, periféricos especiales y otros equipos accesorios de estos. Equipos de telefonía, electromedicina y radiocomunicación. Transporte Automotor: vehículos de transporte terrestre como automóviles, camperos, camiones, buses, tractores, camiones y remolques, motocicletas, motociclos, mototriciclos, cuatrimotos, bicicletas y similares.

Fecha de inscripción
04 Ago 2023

Regimen
Régimen Académico



PIN de Validación: ac140a28



Categoría 8 Maquinaria y Equipos Especiales

Alcance

- Naves, aeronaves, trenes, locomotoras, vagones, teleféricos y cualquier medio de transporte diferente del automotor descrito en la clase anterior.

Fecha de inscripción
04 Ago 2023

Régimen
Régimen Académico

Categoría 9 Obras de Arte, Orfebrería, Patrimoniales y Similares

Alcance

- Arte, joyas, orfebrería, artesanías, muebles con valor histórico, cultural, arqueológico, paleontológico y similares.

Fecha de inscripción
04 Ago 2023

Régimen
Régimen Académico

Categoría 10 Semovientes y Animales

Alcance

- Semovientes, animales y muebles no clasificados en otra especialidad.

Fecha de inscripción
04 Ago 2023

Régimen
Régimen Académico

Categoría 11 Activos Operacionales y Establecimientos de Comercio

Alcance

- Revalorización de activos, inventarios, materia prima, producto en proceso y producto terminado. Establecimientos de comercio.

Fecha de inscripción
04 Ago 2023

Régimen
Régimen Académico

Categoría 12 Intangibles

Alcance

- Marcas, patentes, secretos empresariales, derechos autor, nombres comerciales, derechos deportivos, espectro radioeléctrico, fondo de comercio, prima comercial y otros similares.



PIN de Validación: ac140a28



<https://www.raa.org.co>



Fecha de inscripción
04 Ago 2023

Regimen
Régimen Académico

Categoría 13 Intangibles Especiales

Alcance

- Daño emergente, lucro cesante, daño moral, servidumbres, derechos herenciales y litigiosos y demás derechos de indemnización o cálculos compensatorios y cualquier otro derecho no contemplado en las clases anteriores.

RAA AVALUO: LRCAJA-1037263644 M.I.: 442-33910

Los datos de contacto del Avaluador son:

Ciudad: PUERTO ASÍS, PUTUMAYO
Dirección: CALLE 12 # 13-07
Teléfono: 3108647754
Correo Electrónico: andresvillalbalpaz120@gmail.com

Títulos Académicos, Certificados de Aptitud Ocupacional y otros programas de formación:

Técnico Laboral por Competencias en Avalúos-Corporación Tecnológica Empresarial
Tecnólogo en Desarrollo Gráfico de Proyectos de Arquitectura e Ingeniería - El Servicio Nacional de Aprendizaje SENA

Que revisados los archivos de antecedentes de procesos disciplinarios de la ERA Corporación Autorregulador Nacional de Avaluadores - ANA; no aparece sanción disciplinaria alguna contra el(la) señor(a) EDGAR VILLALBA PAZ, identificado(a) con Cédula de ciudadanía No. 1085330592

El(la) señor(a) EDGAR VILLALBA PAZ se encuentra al día con el pago sus derechos de registro, así como con la cuota de autorregulación con Corporación Autorregulador Nacional de Avaluadores - ANA.

Con el fin de que el destinatario pueda verificar este certificado se le asignó el siguiente código de QR, y puede escanearlo con un dispositivo móvil u otro dispositivo lector con acceso a internet, descargando previamente una aplicación de digitalización de código QR que son gratuitas. La verificación también puede efectuarse ingresando el PIN directamente en la página de RAA <http://www.raa.org.co>. Cualquier inconsistencia entre la información acá contenida y la que reporte la verificación con el código debe ser inmediatamente reportada a Corporación Autorregulador Nacional de Avaluadores - ANA.



PIN de Validación: ac140a28



PIN DE VALIDACIÓN

ac140a28

El presente certificado se expide en la República de Colombia de conformidad con la información que reposa en el Registro Abierto de Avaluadores RAA., a los un (01) días del mes de Noviembre del 2024 y tiene vigencia de 30 días calendario, contados a partir de la fecha de expedición.

RAA AVALUO: LRCAJA-1037263644 M.I.: 442-33910


Firma: Alexandra Suarez
Representante Legal