



QR validez del avalúo



**AVALÚOS - CONSTRUCTORA - INTERVENTORIA**  
**Informe de Valuación de un Inmueble de uso Vivienda Urbano**



Fecha del avalúo		Fecha de visita	27/11/2024
Dirigido a	Caja Promotora de Vivienda Militar y de Policía		
Dirección	Calle 9 # 8A 03 AP 101		
Barrio	La Primavera		
Ciudad	San Martin		
Departamento	Meta		
Propietario	TORRES PABON JUAN CAMILIO		

Oficina: Cl 151 #18A-34 OF. 505 Bogotá; PBX: 6019159007 Ext. 101  
Página web: <https://losrosales.com/> Email: [avaluos@losrosales.com](mailto:avaluos@losrosales.com)  
Bogotá D.C.-COLOMBIA



## AVALÚOS - CONSTRUCTORA - INTERVENTORIA

Bogotá D.C.,

Señor(es):

**Caja Promotora de Vivienda Militar y de Policía**

Avalúo solicitado por: JUAN CAMILO TORRES PABON

Ciudad

Apreciado(s) Señor(es)

Atendiendo su amable solicitud, adjunto a la presente le estamos enviando el informe de Valuación correspondiente al Valor de Mercado del bien inmueble de propiedad de **TORRES PABON JUAN CAMILIO** ubicado en la Calle 9 # 8A 03 AP 101 La Primavera, de la ciudad de San Martín.

Para la determinación del valor comercial del inmueble objeto de avalúo, de acuerdo con lo establecido en el Decreto 1420 del 24 de julio de 1998 y su correspondiente resolución reglamentaria Resolución 620 del 23 de septiembre de 2008 expedida por el Instituto Geográfico Agustín Codazzi, por la cual se establecen los procedimientos para los avalúos ordenados dentro del marco de la Ley 388 de 1997.

Según los criterios analizados, nuestro Avalúo arrojó un valor de \$140,954,432.92 pesos m/cte (Ciento cuarenta millones novecientos cincuenta y cuatro mil cuatrocientos treinta y dos).

Atentamente,

**Los Rosales Constructora Inmobiliaria S.A.S.**

Oficina: Cl 151 #18A-34 OF. 505 Bogotá; PBX: 6019159007 Ext. 101  
Página web: <https://losrosales.com/> Email: [avaluos@losrosales.com](mailto:avaluos@losrosales.com)  
Bogotá D.C.-COLOMBIA

VALOR COMERCIAL

Tipo de Área	Descripción	Área	Unidad	Valor unitario	%	Valor total
Area Privada		127.61	M2	\$1,104,572.00	100.00%	\$140,954,432.92
TOTALES					100%	\$140,954,432


Valor en letras

Ciento cuarenta millones novecientos cincuenta y cuatro mil cuatrocientos treinta y dos Pesos Colombianos

Perito actuante



HAIVER NEFTALI HERNÁNDEZ CASTRO  
RAANro: AVAL-1121709135 C.C: 1121709135  
Firmado electrónicamente en AvalSign.  
Fecha: 2024-12-02 15:59:00



Los Rosales Constructora Inmobiliaria S.A.S.  
CESAR ALFONSO JIMENEZ QUINTERO  
C.C.:88229287  
RAA : AVAL-88229287

VALORES/TIPO DE AREA.

INFORMACIÓN UVR

	Terreno	Construcción	Valor UVR	359.7374
Integral	0	1,227,303	Valor del avalúo en UVR	391,825.90
Proporcional	0	140,954,432	Valor asegurable	140,954,432
% valor proporcional	0	100	Tiempo esperado comercialización	12

Calificación garantía

No Favorable

Observación calificación

El inmueble es NO FAVORABLE para Caja Promotora de Vivienda Militar y de Policía Modelo 8-14. NOTA 1: se solicita como complementación certificada de nomenclatura, ya que no está registrada en el certificado de tradición. NOTA 2: la nomenclatura debe ser de tipo metálica o acrílica, bien instalada, en material no perecedero, no pintada, no papel.

Observación

**Jurídica:** Inmueble sometido a régimen de propiedad horizontal con sus respectivas aclaraciones, no registra embargos, hipotecas, servidumbres ni limitación alguna del dominio La presente tasación no constituye un estudio de títulos, ni se asume responsabilidad por vicios ocultos u otras características del inmueble.

**Entorno:** Sector con andenes y calles amplias, árboles, zonas verdes y servicios públicos en buen funcionamiento.

**Propiedad horizontal:** Escritura: 452, Fecha escritura: 09/08/2024, Notaría escritura: Unica, Ciudad escritura: San Martin, Administración: 0, Total unidades: 3, Ubicación: Apartamento Exterior , Nro. Pisos: 2, Portería: No, Horario vigilancia: 0 horas, Tanque: Si, Nro. Sótanos: 0, Ascensores: No, Nro. Ascensores: 0

**Dependencia:** Apartamento. Consta de: sala: 1, Comedor: 1, Cocina: Sencilla, Baño social: 2, Patio interior: 1, Habitaciones: 2, Baño privado: 1, Estudio: 1, Cuarto servicio: 1, Zona ropas: 1, Ventilación: Bueno, Iluminación: Bueno

**Acabados:** Acabados normales y en estado adecuado. Acabados en aparente buen estado de conservación y mantenimiento en el momento de la visita.

**-NOTA DE LIQUIDACIÓN:** Inmueble bajo régimen propiedad horizontal; se liquidó en el presente informe el área privada registrada en documentos jurídicos suministrados.

Código	LRCAJA-1018416982	Propósito	Modelo 8-14	Tipo avalúo	valor comercial
Datos del dirigido a:					
Dirigido A	Caja Promotora de Vivienda Militar y de Policía				
Tipo identificación	NIT.	Documento	NIT 860021967-7	Email	
Datos del solicitante:					
Solicitante	JUAN CAMILO TORRES PABON				
Tipo identificación	C.C.	Documento	1018416982	Teléfono	3103432764
Email	ap 101 apto 101				
Datos del propietario:					
Propietario	TORRES PABON JUAN CAMILIO				
Tipo identificación	C.C.	Documento	1018416982	Ocupante	Arrendatario
Datos del inmueble objeto de avalúo:					
Dirección	Calle 9 # 8A 03 AP 101				
Conjunto	Vivienda multifamiliares de dos pisos				
Ciudad	San Martin	Departamento	Meta	Estrato	3
Sector	Urbano	Barrio	La Primavera	Ubicación	Construcción
Tipo Inmueble	Apartamento	Tipo subsidio	VIS vivienda de interes Social	Sometido a PH	Si
Observación	Inmueble ubicado entre el Sena y el terminal de transportes, dispone de todos los servicios públicos domiciliarios con sus respectivos contadores instalados y funcionales.				

Uso actual	Vivienda	Piso inmueble	1																				
Clase inmueble	Unifamiliar	Otro		Método evaluación	MERCADO																		
Justificación de Metodología	Para la determinación del valor comercial del inmueble objeto de avalúo, de acuerdo con lo establecido en el <b>Decreto 1420 del 24 de julio de 1998</b> y su correspondiente resolución reglamentaria <b>Resolución 620 del 23 de septiembre de 2008</b> expedida por el Instituto Geográfico Agustín Codazzi, por la cual se establecen los procedimientos para los avalúos ordenados dentro del marco de la <b>Ley 388 de 1997</b> ; <b>se utiliza el siguiente (s) método(s): MÉTODO DE COMPARACIÓN O DE MERCADO:</b> Es la técnica valuatoria que busca establecer el valor comercial del bien, a partir del estudio de las ofertas o transacciones recientes, de bienes semejantes y comparables al del objeto de avalúo. Tales ofertas o transacciones deberán ser clasificadas, analizadas e interpretadas para llegar a la estimación del valor comercial.																						
<table><tr><th>ÁREAS JURÍDICAS</th><th>UND</th><th>VALOR</th></tr><tr><td>AREA PRIVADA</td><td>M2</td><td>127.61</td></tr><tr><td>comun escencial</td><td>M2</td><td>18.98</td></tr></table>			ÁREAS JURÍDICAS	UND	VALOR	AREA PRIVADA	M2	127.61	comun escencial	M2	18.98	<table><tr><th>ÁREAS CATASTRAL</th><th>UND</th><th>VALOR</th></tr><tr><td>AREA</td><td>M2</td><td>127.61</td></tr><tr><td>AVALUO CATASTRAL 2024</td><td>PESOS</td><td>72853000</td></tr></table>			ÁREAS CATASTRAL	UND	VALOR	AREA	M2	127.61	AVALUO CATASTRAL 2024	PESOS	72853000
ÁREAS JURÍDICAS	UND	VALOR																					
AREA PRIVADA	M2	127.61																					
comun escencial	M2	18.98																					
ÁREAS CATASTRAL	UND	VALOR																					
AREA	M2	127.61																					
AVALUO CATASTRAL 2024	PESOS	72853000																					
<table><tr><th>ÁREAS MEDIDAS EN VISITA</th><th>UND</th><th>VALOR</th></tr><tr><td>AREA PRIVADA MEDIDA</td><td>M2</td><td>127.61</td></tr><tr><td>AREA LIBRE MEDIDA</td><td>M2</td><td>18.98</td></tr></table>			ÁREAS MEDIDAS EN VISITA	UND	VALOR	AREA PRIVADA MEDIDA	M2	127.61	AREA LIBRE MEDIDA	M2	18.98	<table><tr><th>ÁREAS VALORADAS</th><th>UND</th><th>VALOR</th></tr><tr><td>AREA PRIVADA VALORADA</td><td>M2</td><td>127.61</td></tr></table>			ÁREAS VALORADAS	UND	VALOR	AREA PRIVADA VALORADA	M2	127.61			
ÁREAS MEDIDAS EN VISITA	UND	VALOR																					
AREA PRIVADA MEDIDA	M2	127.61																					
AREA LIBRE MEDIDA	M2	18.98																					
ÁREAS VALORADAS	UND	VALOR																					
AREA PRIVADA VALORADA	M2	127.61																					
Perspectivas de valoración	De acuerdo a las condiciones del sector y a la dinámica de mercado del mismo, se consideran perspectivas de valoración altas																						
Actualidad edificadora	Se evidenció algunas remodelaciones en inmuebles ya establecidos.																						
Comportamien to Oferta y Demanda	Del análisis del segmento del mercado relativo a los inmuebles comparables con el que se valora se deduce que la oferta en la zona es media, y se considera que la demanda es alta.																						
Reglamentació n urbanística:	Inmueble sometido a régimen de propiedad horizontal; Ley 675 de agosto 3 de 2001, certificado de tradición adjunto. <b>Ordenamiento territorial vigente a la fecha del informe: ACUERDO O DECRETO: 062 DE 2.000, modificado por los acuerdos 042 de 2.001 y 032 de 2.012</b>																						

ESCRITURAS

Nro. escritura	Tipo	Fecha	Notaria	Ciudad
730	EscrituraDePropiedad	23/10/2024	Unica	San Martin

MATRÍCULAS

Nro. Matrícula	Fecha	Coeficiente	Cédula catastral	Detalle
236-104391	21/11/2024	50.11%	5068901020000003 00023000000000	Apartamento 101

Observación

Inmueble sometido a régimen de propiedad horizontal con sus respectivas aclaraciones, no registra embargos, hipotecas, servidumbres ni limitación alguna del dominio  
La presente tasación no constituye un estudio de títulos, ni se asume responsabilidad por vicios ocultos u otras características del inmueble.

Observación

SERVICIOS PÚBLICOS			AMOBAMIENTO URBANO		
	Sector	Inmueble		Sector	
Energía	SI	SI	Alumbrado	SI	
Acueducto	SI	SI	Arborizacion	SI	
Alcantarillado	SI	SI	Alamedas	SI	
Gas	SI	SI	Ciclo rutas	NO	
CARACTERISTICAS					
Uso predominante	Residencial	Área de actividad	Residencial.	Demanda / Interés	Fuerte
Estrato	3	Barrio legal	Si	Topografia	Plana
Transporte	Bueno	Condiciones de salubridad	Bueno		

EQUIPAMIENTO			VIAS, ANDENES Y SARDINELES		
	Nivel	Nivel Distancia		Sector	Conservación
Zonas recreativas	Bueno	100-200	Andenes	SI	Bueno
Áreas verdes	Bueno	0-100	Sardineles	SI	Bueno
Estacionamiento	Bueno	0-100	Vías pavimentadas	SI	Bueno
Asistencial	Bueno	100-200	Tipo de vía	Principal	
Escolar	Bueno	0-100			
Comercial	Bueno	0-100			
IMPACTO AMBIENTAL					
Aire	NO	Basura	NO	Inseguridad	NO
Ruido	NO	Aguas	NO	Otro	NO
Observación:	Sector con andenes y calles amplias, árboles, zonas verdes y servicios públicos en buen funcionamiento.				

Escritura de Propiedad Horizontal	452		Fecha escritura	09/08/2024	
Notaria escritura	Unica		Ciudad escritura	San Martin	
Valor administración	0	Total unidades	3	Terraza comunal	No
Ubicación	Apartamento Exterior	# Pisos edificio	2	Porteria	No
Horario vigilancia	0 horas	Tanque	Si	Cancha	No
Zonas verdes	No	Shut	No	Citófono	No
Aire acondicionado	No	Teatrino	No	Sauna	No
Club	No	Bomba eyectora	No	Gimnasio	No



Bicicletero	No	Garaje visitante	No	Golfito	No
Calefacción	No	Planta eléctrica	No	Jardín infantil	No
Piscinas	No	Ascensores	No	#Ascensores	0
#Sotanos	0				
Observación	Escritura: 452, Fecha escritura: 09/08/2024, Notaría escritura: Unica, Ciudad escritura: San Martin, Administración: 0, Total unidades: 3, Ubicación: Apartamento Exterior , Nro. Pisos: 2, Portería: No, Horario vigilancia: 0 horas, Tanque: Si, Nro. Sótanos: 0, Ascensores: No, Nro. Ascensores: 0				

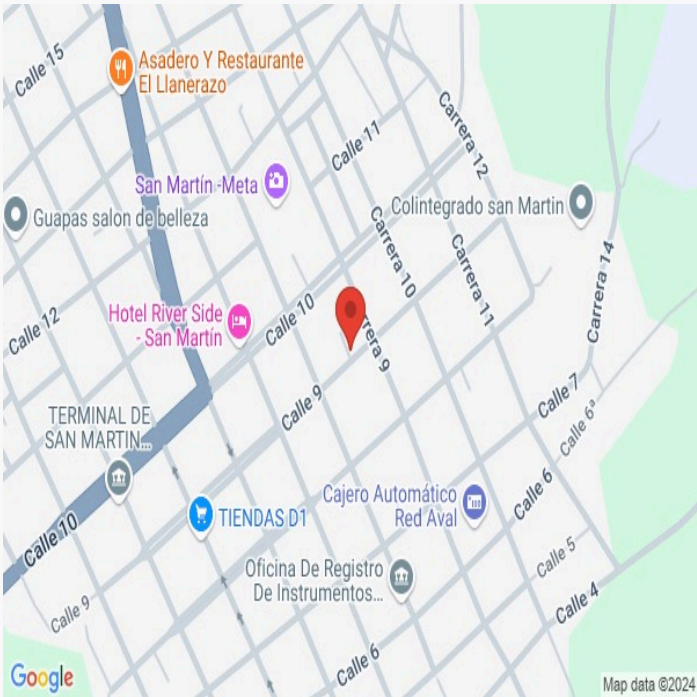
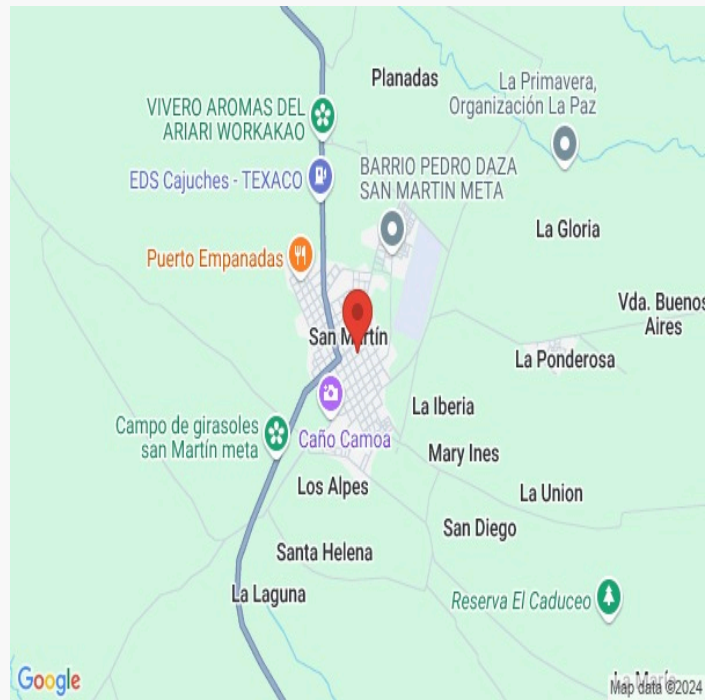
Estado de la conservación	Bueno	Estructura	Tradicional	Estructura reforzada	SI
Material construcción	Bloque	Tipo estructura	Porticos:Vigas_Columnas		
Daños por Sismos	NO	Ajustes sismos resistentes	SI	Cubierta	Placa de concreto
Fachada	pañete y pintura	Ancho fachada	6-9 metros	Irregularidad planta	No
Irregularidad altura	No	Tipologia vivienda	Edificio en Altura - Piso en Manzana	Otro tipologia vivienda	
Año construcción	2000	Edad Inmueble	24 años	Vida útil	100 años
Estado construcción	Usada	%Avance	100%		
Licencia construcción	Sin información				
Observación	Estructura en buen estado de conservación, no se evidenció grietas o fallas a simple vista, La presente tasación no constituye un dictamen estructural, de cimentación o de cualquier otra rama de la ingeniería civil o la arquitectura, por lo tanto, no puede ser utilizado para fines relacionados con esas ramas; ni se asume responsabilidad por vicios ocultos u otras características del inmueble.				

INFORMACIÓN DEPENDENCIAS					
Sala	1	Comedor	1	Cocina	Sencilla
Baños Sociales	2	Patio interior	1	Habitaciones	2
Closet	0	Baños privados	1	Estar	0
Bodega	0	Estudio	1	Cuarto servicio	1

Baños servicio	0	Zona ropas	1	Local	0
Balcón	0	Jardin	No	Zona verde	No
Oficina	0	Ventilación	Bueno	Iluminación	Bueno
Observación	Apartamento. Consta de: sala: 1, Comedor: 1, Cocina: Sencilla, Baño social: 2, Patio interior: 1, Habitaciones: 2, Baño privado: 1, Estudio: 1, Cuarto servicio: 1, Zona ropas: 1, Ventilación: Bueno, Iluminación: Bueno				

	Sala	Comedor	Cocina	Baño	Piso	Techo	Muro	Carpintería
Calidad	Normal	Normal	Normal	Normal	Normal	Normal	Normal	Normal
Estado	Bueno.	Bueno.	Bueno.	Bueno.	Bueno.	Bueno.	Bueno.	Bueno.
Observación	Acabados normales y en estado adecuado. Acabados en aparente buen estado de conservación y mantenimiento en el momento de la visita.							

Dirección: Calle 9 # 8A 03 AP 101 | La Primavera | San Martín | Meta



**LATITUD**  
MAGNA SIRGAS: 3.696706  
GEOGRAFICAS : 3° 41' 48.141''

**LONGITUD**  
MAGNA SIRGAS: -73.695919  
GEOGRAFICAS : 73° 41' 45.3084''

#	DIRECCION	# PISO	VALOR VENTA	NEG	VALOR DEPURADO	# GARAJE	VALOR UNIDAD GARAJE	# DEPOSITO Y OTROS	VALOR DEPOSITO Y OTROS	VALOR M2	TELEFONO
1	Portales del llano - San Martin	5	\$75,000,000	0.95	\$71,250,000		\$0		\$0	\$1,319,444.44	3025654495
2	Calle 9 # 8A-03 Ap 202	2	\$77,000,000	0.95	\$73,150,000		\$0		\$0	\$1,125,384.62	3103432764
3	Carrera 11 # 19 - 01 barrio Ricaurte - Granada Meta		\$125,000,000	0.95	\$118,750,000		\$0		\$0	\$1,276,881.72	3203509888
4	Villa Marcela - Acacias		\$90,000,000	0.95	\$85,500,000		\$0		\$0	\$1,187,500.00	3103964436
Del inmueble		1		.	.	0		0			

#	EDAD	AREA CONSTRUIDA	AREA PRIVADA	FACTOR ACABADOS	FACTOR EDAD	FACTOR PISO	FACTOR TAMANO	FACTOR UBICACION	FACTOR HOMOLOGACION	RESULTADOS
1			54	1.0	1	1	0.90	1.0	0.9	\$1,187,500.00
2			65	1	1.0	1	0.90	1	0.9	\$1,012,846.16
3			93	1.0	1.0	1.0	0.90	1.0	0.9	\$1,149,193.55
4			72	1.0	1.0	1.0	0.90	1.0	0.9	\$1,068,750.00
	24 años									
									PROMEDIO	\$1,104,572.43
									DESV. STANDAR	\$78,665.92
									COEF. VARIACION	7.12%

VALOR MÁXIMO	POR Mt2	\$1,183,238.35	TOTAL	\$150,993,045.63
VALOR MÍNIMO	POR Mt2	\$1,025,906.51	TOTAL	\$130,915,929.31
VALOR TOTAL	\$140,954,432.92			

Observaciones:
Inmueble ubicado en sector de actividades residenciales, hay algunos establecimientos comerciales tales como tiendas de barrio o abastos, restaurantes y papelerías. Todos sus servicios públicos y contadores están en funcionamiento, su estado estructural es adecuado.
Enlaces:
1- <a href="https://aportar.link/3JyWZg">https://aportar.link/3JyWZg</a> 3- <a href="https://aportar.link/2kRdZl">https://aportar.link/2kRdZl</a> 4- <a href="https://aportar.link/sMWKcd">https://aportar.link/sMWKcd</a>

Plano

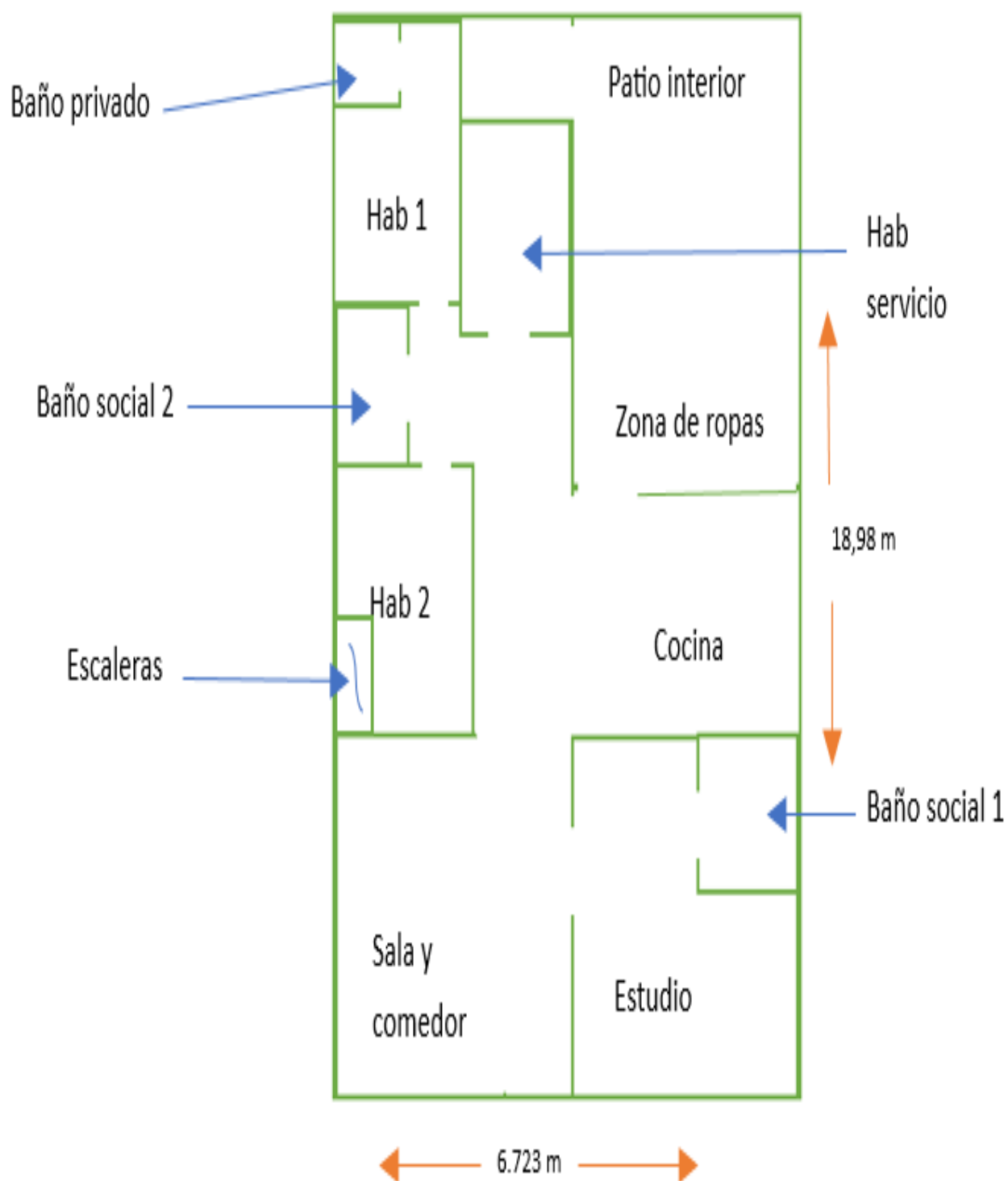




Foto Selfie



Foto Selfie



Vía frente al inmueble



Entorno



Entorno



Contador de Energia



Contador de Agua



Contador de Gas





Fachada del Inmueble



Nomenclatura



Puerta de entrada



Sala



Comedor



Cocina



Zona de Ropas



Estudio





Hab. 1 o Habitación Principal



Baño Privado Hab 1



Baño Privado Hab 1




Habitación 2



Baño Social 1



Baño Social 2



Baño Social 2



Habitación de Servicio



Patio Interior



Patio Interior



Escalera común - CJ



**VOCABULARIO: PRECIO:** Es un término que se utiliza para la cuantía que se solicita, ofrece o paga por un bien o servicio. El precio de venta es un hecho histórico. **COSTO:** es el precio pagado por los bienes y servicios o la cantidad exigida para crear o producir el bien o el servicio. **MERCADO:** un mercado es el entorno en el que se comercializan bienes y servicios entre compradores y vendedores a través de un mecanismo de precios. --- **AVALÚO:** Es el estudio o proceso mediante el cual se estima y documenta el valor de un bien o bien inmueble, servicio, actividad, cosa u objeto, de acuerdo a la apreciación personal expresada por un profesional que cuenta con los conocimientos técnicos, aplique normas y procedimientos generalmente aceptados en esta especialidad. --- **VALOR COMERCIAL:** Es el precio más probable en que se podría comercializar un bien, en las circunstancias prevalecientes a la fecha del avalúo, en un plazo razonable de exposición, en una transacción llevada a cabo entre un oferente y un demandante libre de presiones, bien informados.

**ABREVIACIONES:** Apartamento: APTO ó AP --- TORRE: TO --- LOTE: LO --- CASA: CS o CA --- AVENIDA: AV --- CALLE: CL --- CARRERA: CRA ó KR--- Diagonal: Diag. --- Conjunto: CJ --- Edificio: ED --- Residencial: Res --- Etapa: ET --- SIN Estrato: SE---Matrícula inmobiliaria: M.I.--- Certificado de libertad y tradición: CLT---- SIN INFORMACIÓN: S/I ----- **METODOLOGÍA:** Para la

determinación del valor comercial del inmueble objeto de avalúo, de acuerdo con lo establecido en el **Decreto 1420 del 24 de julio de 1998** y su correspondiente resolución reglamentaria **Resolución 620 del 23 de septiembre de 2008** expedida por el Instituto Geográfico Agustín Codazzi, por la cual se establecen los procedimientos para los avalúos ordenados dentro del marco de la **Ley 388 de 1997:**

**1. Método de comparación o de mercado:** Es la técnica valuatoria que busca establecer el valor comercial del bien, a partir del estudio de las ofertas o transacciones recientes, de bienes semejantes y comparables al del objeto de avalúo. Tales ofertas o transacciones deberán ser clasificadas, analizadas e interpretadas para llegar a la estimación del valor comercial.

**2. Método de capitalización de rentas o ingresos:** Es la técnica valuatoria que busca establecer el valor comercial de un bien, a partir de las rentas o ingresos que se puedan obtener del mismo bien, o inmuebles semejantes y comparables por sus características físicas, de uso y ubicación, trayendo a valor presente la suma de los probables ingresos o rentas generadas en la vida remanente del bien objeto de avalúo, con una tasa de capitalización o interés.

**3. Método de costo de reposición:** Es el que busca establecer el valor comercial del bien objeto de avalúo a partir de estimar el costo total de la construcción a precios de hoy, un bien semejante al del objeto de avalúo, y restarle la depreciación acumulada. Para la depreciación de las construcciones se deben emplear modelos continuos y no los discontinuos o en escalera. Deberá adoptarse un sistema que tenga en cuenta la edad y el estado de conservación, tal como lo establece Fitto y Corvini.

**4-) Método o técnica Residual:** Es el que busca establecer el valor comercial del bien, normalmente para el terreno, a partir de estimar el monto total de las ventas de un proyecto de construcción, acorde con la reglamentación urbanística vigente y de conformidad con el mercado del bien final vendible, en el terreno objeto de avalúo. Este método (técnica) debe desarrollarse bajo el principio de mayor y mejor uso.

**El valuador confirma que:** el informe de valuación es confidencial para las partes, hacia quien está dirigido o sus asesores profesionales, para el propósito específico del encargo; no se acepta ninguna responsabilidad ante ninguna tercera parte, y el valuador no acepta ninguna responsabilidad por la utilización inadecuada del informe. Se prohíbe la publicación del informe en todo o en parte, o cualquier referencia al mismo, o a las cifras de valuación contenidas en él, o los nombres y afiliación profesional de los valuadores, sin el consentimiento escrito del Valuador. ---- **El profesional que firma** declara que no tiene hoy, ni espera tener en el futuro, interés en la propiedad valorada; ni participación en los usos que se hagan del avalúo, ni con las personas que participen en la operación. Ha inspeccionado el inmueble personalmente y/o su equipo de trabajo con RAA vigente, y la información es la observada; los inconvenientes y limitaciones que pueda tener el bien y su



vecindario, están mencionados. Además, se mantendrá un nivel de confidencialidad, acorde a las exigencias de **Los Rosales Constructora Inmobiliaria S.A.S.** ---No es responsabilidad del valuador, el uso de este informe, para un fin distinto al que fue solicitado. --- **La valuación se llevó a cabo conforme a un código de ética** y normas de conducta. El Valuador ha cumplido los requisitos de formación de su profesión. Se adjunta el registro RAA de evaluador en el presente informe. Las descripciones de hechos presentadas en el informe son correctas hasta donde el Valuador alcanza a conocer. Los análisis y resultados solamente se ven restringidos por las hipótesis y condiciones restrictivas que se describen en el informe.

La compañía valuadora así como el valuador no serán responsables de la veracidad de la información urbanística que afecte o haya afectado el inmueble objeto del predio en el momento de la realización del avalúo. El evaluador deberá dejar consignadas las inconsistencias que observe. --- **La compañía valuadora** así como el valuador no serán responsables de la veracidad de la información y ubicación del bien, informada por el solicitante; los antecedentes de propiedad asentados en el presente Avalúo es la contenida en la documentación oficial proporcionada por el solicitante del propio Avalúo y/o propietario del bien a valorar y/o entidad pública o privada solicitante del avalúo, la cual asumimos como correcta y se recibe de buena fe. Entre ella, podemos mencionar la escritura de propiedad o propiedad horizontal, certificado de libertad y tradición, entre otros. --- **El presente Avalúo es de USO exclusivo del(os) solicitante(s)** para el destino o propósito expresado en el mismo, por lo que no podrá ser utilizado para fines distintos. --- **La presente tasación no constituye un dictamen estructural, de cimentación, de hidrología, de suelos, de sismología,** o de cualquier otra rama de la ingeniería civil o la arquitectura, por lo tanto, no puede ser utilizado para fines relacionados con esas ramas ni se asume responsabilidad por vicios ocultos u otras características del inmueble que no puedan ser apreciadas en una visita normal de inspección física para efectos de tasación. Incluso cuando se aprecien algunas características que puedan constituir anomalías con respecto al estado de conservación normal -**según la vida útil consumida** de un inmueble o a su estructura, el valuador no asume mayor responsabilidad que así indicarlo cuando son detectadas, ya que aunque se presenten estados de conservación malos o ruinosos, es obligación del perito realizar la tasación según los criterios y normas vigentes y aplicables según el propósito del mismo. -- **No se han tenido** en cuenta en la elaboración del presente informe, posibles contingencias o afectaciones de orden jurídico, tales como: Titulación, Modos de Adquisición de Dominio, limitaciones de dominio, Contratos de Tenencia, Demandas Pendientes y en general cualquier asunto de carácter legal. El valor asignado se entiende como valor presente del inmueble tal y como se encontraba al momento de efectuar la visita de inspección. **Por tales motivos, el presente avalúo, no representa en ninguno de los casos un estudio de títulos.** --- Los valores comerciales asignados a los inmuebles, tienen que ver directamente con el área determinada en los documentos públicos suministrados por el interesado y/o áreas susceptibles de legalizar de acuerdo a la normatividad aplicable. --**Vigencia del avalúo: decretos 1420/1998 y 422/2000**, expedidos por el Ministerio de Hacienda y Crédito Público y ministerio de Desarrollo Económico, el presente avalúo tiene una **vigencia de un año**, contado desde la fecha expedición, siempre y cuando las condiciones físicas, intrínsecas, extrínsecas y normativas del inmueble valuado, no sufran cambios significativos, así como tampoco se presenten variaciones representativas del mercado inmobiliario comparable. Por otra parte, el **Decreto 145/2000**, "por medio del cual se establecen las condiciones de los créditos de vivienda individual a largo plazo, el avalúo practicado para tal fin, debe encontrarse dentro de los **seis (6) meses** anteriores al otorgamiento del crédito" --- **FAVORABILIDAD:** La finalidad de un proceso valuatorio, es dar valor, por tal motivo cuando se da un concepto de favorabilidad, este está sujeto al cumplimiento de las políticas exigidas por la entidad a la que se le está dirigiendo el avalúo, la cual establece los requisitos para dar un concepto, de acuerdo a los requerimientos internos de dicha entidad. La favorabilidad es un concepto independiente al valor del avalúo, el cual no se afecta por dicho concepto. NO es responsabilidad del perito y/o de Los Rosales dicho concepto, el cual se aporta de buena fe, es responsabilidad de a quien se dirige el avalúo verificar de acuerdo a sus políticas.

**FINAL DEL INFORME AVALÚO LRCAJA-1018416982**



PIN de Validación: ba320b2d



https://www.raa.org.co



Corporación Autorregulador Nacional de Avaluadores - ANA

NIT: 900796614-2

Entidad Reconocida de Autorregulación mediante la Resolución 20910 de 2016 de la Superintendencia de Industria y Comercio

El señor(a) HAIVER NEFTALI HERNANDEZ CASTRO, identificado(a) con la Cédula de ciudadanía No. 1121709135, se encuentra inscrito(a) en el Registro Abierto de Avaluadores, desde el 18 de Junio de 2021 y se le ha asignado el número de avaluador AVAL-1121709135.

Al momento de expedición de este certificado el registro del señor(a) HAIVER NEFTALI HERNANDEZ CASTRO se encuentra actualizado y encuentra inscrito en las siguientes categorías y alcances:

## Categoría 1 Inmuebles Urbanos

## Alcance

- Casas, apartamentos, edificios, oficinas, locales comerciales, terrenos y bodegas situados total o parcialmente en áreas urbanas, lotes no clasificados en la estructura ecológica principal, lotes en suelo de expansión con plan parcial adoptado.

Fecha de inscripción  
18 Jun 2021

Regimen  
Régimen Académico

## Categoría 2 Inmuebles Rurales

## Alcance

- Terrenos rurales con o sin construcciones, como viviendas, edificios, establos, galpones, cercas, sistemas de riego, drenaje, vías, adecuación de suelos, pozos, cultivos, plantaciones, lotes en suelo de expansión sin plan parcial adoptado, lotes para el aprovechamiento agropecuario y demás infraestructura de explotación situados totalmente en áreas rurales.

Fecha de inscripción  
18 Jun 2021

Regimen  
Régimen Académico

## Categoría 3 Recursos Naturales y Suelos de Protección

## Alcance

- Bienes ambientales, minas, yacimientos y explotaciones minerales. Lotes incluidos en la estructura ecológica principal, lotes definidos o contemplados en el Código de recursos Naturales Renovables y daños ambientales.

Fecha de inscripción  
18 Jun 2021

Regimen  
Régimen Académico

Página 1 de 5



PIN de Validación: ba320b2d



#### Categoría 5 Edificaciones de Conservación Arqueológica y Monumentos Históricos

##### Alcance

- Edificaciones de conservación arquitectónica y monumentos históricos.

Fecha de inscripción  
18 Jun 2021

Regimen  
Régimen Académico

#### Categoría 6 Inmuebles Especiales

##### Alcance

- Incluye centros comerciales, hoteles, colegios, hospitales, clínicas y gran variedad de obras. Incluye todos los inmuebles que no se clasifiquen dentro de los numerales anteriores.

Fecha de inscripción  
18 Jun 2021

Regimen  
Régimen Académico

#### Categoría 7 Maquinaria Fija, Equipos y Maquinaria Móvil

##### Alcance

- Equipos eléctricos y mecánicos de uso en la industria, motores, subestaciones de planta, tableros eléctricos, equipos de generación, subestaciones de transmisión y distribución, equipos e infraestructura de transmisión y distribución, maquinaria de construcción, movimiento de tierra, y maquinaria para producción y proceso. Equipos de cómputo: Microcomputadores, impresoras, monitores, módems y otros accesorios de estos equipos, redes, main frames, periféricos especiales y otros equipos accesorios de estos. Equipos de telefonía, electromedicina y radiocomunicación. Transporte Automotor: vehículos de transporte terrestre como automóviles, camperos, camiones, buses, tractores, camiones y remolques, motocicletas, motociclos, mototriciclos, cuatrimotos, bicicletas y similares.

Fecha de inscripción  
18 Jun 2021

Regimen  
Régimen Académico

#### Categoría 8 Maquinaria y Equipos Especiales

##### Alcance

- Naves, aeronaves, trenes, locomotoras, vagones, teleféricos y cualquier medio de transporte diferente del automotor descrito en la clase anterior.

Fecha de inscripción  
18 Jun 2021

Regimen  
Régimen Académico



PIN de Validación: ba320b2d



<https://www.raa.org.co>



#### Categoría 9 Obras de Arte, Orfebrería, Patrimoniales y Similares

##### Alcance

- Arte, joyas, orfebrería, artesanías, muebles con valor histórico, cultural, arqueológico, paleontológico y similares.

Fecha de inscripción  
18 Jun 2021

Regimen  
Régimen Académico

#### Categoría 10 Semovientes y Animales

##### Alcance

- Semovientes, animales y muebles no clasificados en otra categoría.

Fecha de inscripción  
18 Jun 2021

Regimen  
Régimen Académico

#### Categoría 11 Activos Operacionales y Establecimientos de Comercio

##### Alcance

- Revalorización de activos, inventarios, materia prima, producto en proceso y producto terminado. Establecimientos de comercio.

Fecha de inscripción  
18 Jun 2021

Regimen  
Régimen Académico

#### Categoría 12 Intangibles

##### Alcance

- Marcas, patentes, secretos empresariales, derechos autor, nombres comerciales, derechos deportivos, espectro radioeléctrico, fondo de comercio, prima comercial y otros similares.

Fecha de inscripción  
18 Jun 2021

Regimen  
Régimen Académico

#### Categoría 13 Intangibles Especiales

##### Alcance

- Daño emergente, lucro cesante, daño moral, servidumbres, derechos herenciales y litigiosos y demás derechos de indemnización o cálculos compensatorios y cualquier otro derecho no contemplado en las clases anteriores.



PIN de Validación: ba320b2d


<https://www.raa.org.co>

 Fecha de inscripción  
18 Jun 2021

 Régimen  
Régimen Académico

#### Los datos de contacto del Avaluador son:

Ciudad: VILLAVICENCIO, META

Dirección: CALLE 4D# 23A-16 BARRIO ALBORADA

Teléfono: 3214102461

Correo Electrónico: ra01@gmail.com

#### Títulos Académicos, Certificados de Aptitud Personal y otros programas de formación:

Técnico Laboral por Competencias en Avalúos- Corporación Tecnológica Empresarial

Ingeniero Agrónomo- Universidad Pedagógica y Tecnológica de Colombia.

Que revisados los archivos de antecedentes de procesos disciplinarios de la ERA Corporación Autorregulador Nacional de Avaluadores - ANA; no aparece sanción disciplinaria alguna contra el(la) señor(a) HAIVER NEFTALI HERNANDEZ CASTRO, identificado(a) con Cédula de ciudadanía No. 1121709135

El(la) señor(a) HAIVER NEFTALI HERNANDEZ CASTRO se encuentra al día con el pago sus derechos de registro, así como con la cuota de autorregulación con Corporación Autorregulador Nacional de Avaluadores - ANA.

Con el fin de que el destinatario pueda verificar este certificado se le asignó el siguiente código de QR, y puede escanearlo con un dispositivo móvil u otro dispositivo lector con acceso a internet, descargando previamente una aplicación de digitalización de código QR que son gratuitas. La verificación también puede efectuarse ingresando el PIN directamente en la página de RAA <http://www.raa.org.co>. Cualquier inconsistencia entre la información acá contenida y la que reporte la verificación con el código debe ser inmediatamente reportada a Corporación Autorregulador Nacional de Avaluadores - ANA.



#### PIN DE VALIDACIÓN

ba320b2d

El presente certificado se expide en la República de Colombia de conformidad con la información que reposa en el Registro Abierto de Avaluadores RAA., a los un (01) días del mes de Noviembre del 2024 y tiene vigencia de 30 días calendario, contados a partir de la fecha de expedición.





PIN de Validación: ba320b2d



Firma: \_\_\_\_\_  
Alexandra Suarez  
Representante Legal

RAA AVALUO: LRCAJA-1018416982 M.I.: 236-104391



\* \* \*

\* \* \*

\* \* \*

\* \* \*

\* \* \*

\* \* \*

\* \* \*

\* \* \*

\* \* \*

\* \* \*

\* \* \*

\*\*\*



**OFICINA DE REGISTRO DE INSTRUMENTOS PUBLICOS DE SAN MARTIN**  
**CERTIFICADO DE TRADICION**  
**MATRICULA INMOBILIARIA**

**Certificado generado con el Pin No: 2411218827104265689**

**Nro Matrícula: 236-104391**

Pagina 3 TURNO: 2024-236-1-44078

Impreso el 21 de Noviembre de 2024 a las 09:56:57 AM

**"ESTE CERTIFICADO REFLEJA LA SITUACION JURIDICA DEL INMUEBLE  
HASTA LA FECHA Y HORA DE SU EXPEDICION"**

No tiene validez sin la firma del registrador en la ultima página

\*\*\*

=====

**FIN DE ESTE DOCUMENTO**

El interesado debe comunicar al registrador cualquier falla o error en el registro de los documentos

USUARIO: Realtech

**TURNO: 2024-236-1-44078**

**FECHA: 21-11-2024**

**EXPEDIDO EN: BOGOTA**

**VIVIANA DEL PILAR PARADA PENA**  
REGISTRADOR SECCIONAL

**SUPERINTENDENCIA  
DE NOTARIADO  
& REGISTRO**  
La guarda de la fe pública