



QR validez del avalúo



AVALÚOS - CONSTRUCTORA - INTERVENTORIA
Informe de Valuación de un Inmueble de uso Vivienda Urbano

Fecha del avalúo		Fecha de visita	18/11/2024
Dirigido a	Caja Promotora de Vivienda Militar y de Policía		
Dirección	Avenida 17 # 7W - 51 Torre A Apartamento 307		
Barrio	Palermo		
Ciudad	Piedecuesta		
Departamento	Santander		
Propietario	OSCAR JOAQUIN GIL GOMEZ		

MIEMBROS DE LA LONJA DE BOGOTÁ-Oficina: CI 151 #18A-34 OF. 505 Bogotá; PBX: 6019159007 Ext. 101
Página web: www.losrosales.com Email: avaluos@losrosales.com
Bogotá D.C.-COLOMBIA



AVALÚOS - CONSTRUCTORA - INTERVENTORIA

Bogotá D.C.,

Señor(es):

Caja Promotora de Vivienda Militar y de Policía

Avalúo solicitado por: JAINER MONSALVE HERNANDEZ

Ciudad

Apreciado(s) Señor(es)

Atendiendo su amable solicitud, adjunto a la presente le estamos enviando el informe de Valuación correspondiente al Valor de Mercado del bien inmueble de propiedad de **OSCAR JOAQUIN GIL GOMEZ** ubicado en la Avenida 17 # 7W - 51 Torre A Apartamento 307 Palermo, de la ciudad de Piedecuesta.

Para la determinación del valor comercial del inmueble objeto de avalúo, de acuerdo con lo establecido en el Decreto 1420 del 24 de julio de 1998 y su correspondiente resolución reglamentaria Resolución 620 del 23 de septiembre de 2008 expedida por el Instituto Geográfico Agustín Codazzi, por la cual se establecen los procedimientos para los avalúos ordenados dentro del marco de la Ley 388 de 1997.

Según los criterios analizados, nuestro Avalúo arrojó un valor de \$141,295,840.00 pesos m/cte (Ciento cuarenta y un millones doscientos noventa y cinco mil ochocientos cuarenta).

Atentamente,

Los Rosales Constructora Inmobiliaria S.A.S.

MIEMBROS DE LA LONJA DE BOGOTÁ-Oficina: Cl 151 #18A-34 OF. 505 Bogotá; PBX: 6019159007 Ext. 101

Página web: www.losrosales.com Email: avaluos@losrosales.com

Bogotá D.C.-COLOMBIA

VALOR COMERCIAL						
Tipo de Área	Descripción	Área	Unidad	Valor unitario	%	Valor total
Area Privada	Apto 307	45.92	M2	\$3,077,000.00	100.00%	\$141,295,840.00
TOTALES					100%	\$141,295,840
Valor en letras Ciento cuarenta y un millones doscientos noventa y cinco mil ochocientos cuarenta Pesos Colombianos						

Perito actuante



EDINSON RICARDO ESCOBAR GAFARO
RAA Nro: AVAL-1102365271
C.C: 1102365271

VALORES/TIPO DE AREA.			INFORMACIÓN UVR	
	Terreno	Construcción	Valor UVR	1
Integral	0	0	Valor del avalúo en UVR	141,295,840.00
Proporcional	0	141,295,840	Valor asegurable	141,295,840
% valor proporcional		100	Tiempo esperado comercialización	12
Calificación garantía				
Observación calificación				
Observación				

Código	LRCAJA-1102360730	Propósito	Modelo 8-14	Tipo avalúo	valor comercial
Datos del dirigido a:					
Dirigido A	Caja Promotora de Vivienda Militar y de Policía				
Tipo identificación	NIT.	Documento	NIT 860021967-7	Email	
Datos del solicitante:					
Solicitante	JAINER MONSALVE HERNANDEZ				
Tipo identificación	C.C.	Documento	1102360730	Teléfono	3176980794
Email	jaider.monsalve.1756@gmail.com				
Datos del propietario:					
Propietario	OSCAR JOAQUIN GIL GOMEZ				
Tipo identificación	C.C.	Documento	91474135	Ocupante	Propietario
Datos del inmueble objeto de avalúo:					
Dirección	Avenida 17 # 7W - 51 Torre A Apartamento 307				
Conjunto	Conjunto Matecaña de la Ciudadela Valle de Barro Blanco				
Ciudad	Piedecuesta	Departamento	Santander	Estrato	3
Sector	Urbano	Barrio	Palermo	Ubicación	Construcción
Tipo Inmueble	Apartamento	Tipo subsidio	VIP Vivienda Interes Prioritario	Sometido a PH	Si
Observación	El inmueble objeto de avalúo es el apartamento 307 Torre A, ubicado en la Avenida 17 # 7W – 51 Conjunto Matecaña de la Ciudadela Valle de Barro Blanco, barrio Barro Blanco del municipio de Piedecuesta, departamento de Santander.				

Uso actual	Vivienda	Piso inmueble	307																				
Clase inmueble	Multifamiliar	Otro		Método evaluación	MERCADO																		
Justificación de Metodología	Para la determinación del valor comercial del inmueble objeto de avalúo, de acuerdo con lo establecido en el Decreto 1420 del 24 de julio de 1998 y su correspondiente resolución reglamentaria Resolución 620 del 23 de septiembre de 2008 expedida por el Instituto Geográfico Agustín Codazzi, por la cual se establecen los procedimientos para los avalúos ordenados dentro del marco de la Ley 388 de 1997 ; se utiliza el siguiente (s) método(s): MÉTODO DE COMPARACIÓN O DE MERCADO: Es la técnica valuatoria que busca establecer el valor comercial del bien, a partir del estudio de las ofertas o transacciones recientes, de bienes semejantes y comparables al del objeto de avalúo. Tales ofertas o transacciones deberán ser clasificadas, analizadas e interpretadas para llegar a la estimación del valor comercial.																						
<table><tr><th>ÁREAS JURÍDICAS</th><th>UND</th><th>VALOR</th></tr><tr><td>AREA CONSTRUIDA</td><td>M2</td><td>50.96</td></tr><tr><td>AREA PRIVADA</td><td>M2</td><td>45.92</td></tr></table>			ÁREAS JURÍDICAS	UND	VALOR	AREA CONSTRUIDA	M2	50.96	AREA PRIVADA	M2	45.92	<table><tr><th>ÁREAS CATASTRAL</th><th>UND</th><th>VALOR</th></tr><tr><td>AREA</td><td>M2</td><td>Sin Información</td></tr><tr><td>AVALUO CATASTRAL 2024</td><td>PESOS</td><td>Sin Información</td></tr></table>			ÁREAS CATASTRAL	UND	VALOR	AREA	M2	Sin Información	AVALUO CATASTRAL 2024	PESOS	Sin Información
ÁREAS JURÍDICAS	UND	VALOR																					
AREA CONSTRUIDA	M2	50.96																					
AREA PRIVADA	M2	45.92																					
ÁREAS CATASTRAL	UND	VALOR																					
AREA	M2	Sin Información																					
AVALUO CATASTRAL 2024	PESOS	Sin Información																					
<table><tr><th>ÁREAS MEDIDAS EN VISITA</th><th>UND</th><th>VALOR</th></tr><tr><td>AREA PRIVADA MEDIDA</td><td>M2</td><td>45.92</td></tr></table>			ÁREAS MEDIDAS EN VISITA	UND	VALOR	AREA PRIVADA MEDIDA	M2	45.92	<table><tr><th>ÁREAS VALORADAS</th><th>UND</th><th>VALOR</th></tr><tr><td>AREA PRIVADA VALORADA</td><td>M2</td><td>45.92</td></tr></table>			ÁREAS VALORADAS	UND	VALOR	AREA PRIVADA VALORADA	M2	45.92						
ÁREAS MEDIDAS EN VISITA	UND	VALOR																					
AREA PRIVADA MEDIDA	M2	45.92																					
ÁREAS VALORADAS	UND	VALOR																					
AREA PRIVADA VALORADA	M2	45.92																					
Perspectivas de valoración	De acuerdo a las condiciones del sector y a la dinámica de mercado del mismo, se consideran perspectivas de valoración medias																						
Actualidad edificadora	No se observó actividad edificadora en su entorno inmediato.																						
Comportamiento Oferta y Demanda	Del análisis del segmento del mercado relativo a los inmuebles comparables con el que se valora se deduce que la oferta en la zona es media, y se considera que la demanda es media.																						
Reglamentación urbanística:	Inmueble sometido a Régimen de Propiedad Horizontal. El municipio está reglamentado según el Acuerdo 028 de 18 de diciembre de 2003. “POR MEDIO DEL CUAL SE ADOPTA EL PLAN BASICO DE ORDENAMIENTO TERRITORIAL DEL MUNICIPIO DE PIEDECUESTA SANTANDER, SE DEFINEN LOS USOS DEL SUELO URBANO, DE EXPANSIÓN URBANA, RURAL, SUBURBANO Y SUELO DE PROTECCIÓN, SE REGLAMENTA EL USO, OCUPACIÓN Y MANEJO DEL SUELO Y SE HACEN LOS PLANTEAMIENTOS SOBRE PROGRAMAS, PROYECTOS Y PLANES COMPLEMENTARIOS PARA EL FUTURO DESARROLLO TERRITORIAL DEL MUNICIPIO DENTRO DE LA VIGENCIA DEL P.B.O.T.”																						

ESCRITURAS				
Nro. escritura	Tipo	Fecha	Notaria	Ciudad
3130	EscrituraDePropiedad	18/12/2015	Única	Piedecuesta
MATRÍCULAS				
Nro. Matrícula	Fecha	Coeficiente	Cédula catastral	Detalle
314-68000	07/08/2024	0,2701	Sin Información	Apartamento
Observación	Áreas tomadas de Escritura pública N° 3130 con fecha de 18/12/2015 de la notaría única de Piedecuesta, certificado de libertad y tradición N° 314-68000 con fecha de 07/08/2024. El inmueble presenta limitación al dominio por constitución patrimonio de familia e hipoteca abierta sin límite de cuantía de acuerdo a lo registrado en la Escritura pública N° 3130 con fecha de 18/12/2015 de la notaría única de Piedecuesta.			

Observación	18El inmueble no cuenta con garaje. El conjunto cuenta con 18 garajes para visitantes.
-------------	--

SERVICIOS PÚBLICOS			AMOBAMIENLO URBANO		
	Sector	Inmueble		Sector	
Energía	SI	SI	Alumbrado	SI	
Acueducto	SI	SI	Arborizacion	SI	
Alcantarillado	SI	SI	Alamedas	NO	
Gas	SI	SI	Ciclo rutas	NO	
CARACTERISTICAS					
Uso predominante	Residencial	Área de actividad	Residencial.	Demanda / Interés	Media
Estrato	3	Barrio legal	Si	Topografia	Ligera

Transporte	Bueno	Condiciones de salubridad	Bueno		
EQUIPAMIENTO			VIAS, ANDENES Y SARDINELES		
	Nivel	Nivel Distancia		Sector	Conservación
Zonas recreativas	Bueno	300-400	Andenes	SI	Bueno
Áreas verdes	Bueno	300-400	Sardineles	SI	Bueno
Estacionamiento	Bueno	300-400	Vías pavimentadas	SI	Bueno
Asistencial	Bueno	300-400	Tipo de vía	Vía de acceso vehicular	
Escolar	Bueno	300-400			
Comercial	Bueno	300-400			
IMPACTO AMBIENTAL					
Aire	NO	Basura	NO	Inseguridad	NO
Ruido	NO	Aguas	NO	Otro	NO
Observación:	El inmueble está rodeado de proyectos de vivienda, corredores comerciales, centros educativos, parques, zonas verdes, zonas recreativas, vías principales y cerca al centro del municipio, con permanente movilización de transporte urbano. Las vías de acceso, andenes y sardineles se encuentran en muy buen estado.				

Escritura de Propiedad Horizontal	2542		Fecha escritura	27/10/2015	
Notaria escritura	Única		Ciudad escritura	Piedecuesta	
Valor administración	140000	Total unidades	320	Terraza comunal	Si
Ubicación	Apartamento Exterior	# Pisos edificio	10	Porteria	Si
Horario vigilancia	24 horas	Tanque	Si	Cancha	Si
Zonas verdes	No	Shut	Si	Citófono	Si

Aire acondicionado	No	Teatrino	No	Sauna	No
Club	No	Bomba eyectora	Si	Gimnasio	No
Bicicletero	Si	Garaje visitante	Si	Golfito	No
Calefacción	No	Planta eléctrica	Si	Jardín infantil	No
Piscinas	No	Ascensores	Si	#Ascensores	6
#Sotanos	3				
Observación	Escritura: 2542, Fecha escritura: 27/10/2015, Notaría escritura: Única, Ciudad escritura: Piedecuesta, Administración: 140000, Total unidades: 320, Ubicación: Apartamento Exterior , Nro. Pisos: 10, Portería: Si, Horario vigilancia: 24 horas, Tanque: Si, Cancha: Si, Shut: Si, Citófono: Si, Bomba eyectora: Si, Bicicléro: Si, Garaje visitante: Si, Planta eléctrica: Si, Terraza comunal: Si, Nro. Sótanos: 3, Ascensores: Si, Nro. Ascensores: 6				

Estado de la conservación	Bueno	Estructura	Tradicional	Estructura reforzada	SI
Material construcción	Ladrillo	Tipo estructura	Porticos:Vigas_Columnas		
Daños por Sismos	NO	Ajustes sismos resistentes	NO	Cubierta	Placa de concreto
Fachada	pañete y pintura	Ancho fachada	6-9 metros	Irregularidad planta	No
Irregularidad altura	No	Tipologia vivienda	Edificio en Altura - Piso en bloque aislado	Otro tipologia vivienda	
Año construcción	2015	Edad Inmueble	9 años	Vida útil	100 años
Estado construcción	Usada	%Avance	100		
Licencia construcción	No Suministrada				
Observación	Inmueble en buen estado de conservación. Sin aparentes fallas estructurales, se dé anotación que el presente informe no constituye un dictamen estructural.				

INFORMACIÓN DEPENDENCIAS					
Sala	1	Comedor	1	Cocina	Semilnt
Baños Sociales	1	Patio interior	0	Habitaciones	3
Closet	2	Baños privados	1	Estar	0
Bodega	0	Estudio	0	Cuarto servicio	0
Baños servicio	0	Zona ropas	1	Local	0

Balcón	0	Jardin	No	Zona verde	No
Oficina	0	Ventilación	Bueno	Iluminación	Bueno
Observación	Apartamento. Consta de: sala: 1, Comedor: 1, Cocina: Semi integral, Baño social: 1, Habitaciones: 3, Closet: 2, Baño privado: 1, Zona ropas: 1, Ventilación: Bueno, Iluminación: Bueno				

	Sala	Comedor	Cocina	Baño	Piso	Techo	Muro	Carpintería
Calidad	Normal	Normal	Normal	Normal	Normal	Normal	Normal	Normal
Estado	Bueno.	Bueno.	Bueno.	Bueno.	Bueno.	Bueno.	Bueno.	Bueno.
Observación	Acabados en buen estado de conservación. Se evidencia una correcta distribución de sus dependencias.							

MAGNA SIRGAS: -73.05933166553297
GEOGRAFICAS : 73° 3' 33.5946''

#	DIRECCION	# PISO	VALOR VENTA	NEG	VALOR DEPURADO	# GARAJE	VALOR UNIDAD GARAJE	# DEPOSITO Y OTROS	VALOR DEPOSITO Y OTROS	VALOR M2	TELEFONO
1	Mismo Conjunto	6	\$150,000,000	0.95	\$142,500,000	0	\$	0	\$	\$3,103,223.00	313-8123010
2	Mismo Conjunto	10	\$155,000,000	0.95	\$147,250,000	0	\$	0	\$	\$3,206,663.76	313-8123010
3	Mismo Conjunto	8	\$150,000,000	0.95	\$142,500,000	0	\$	0	\$	\$3,103,223.00	313-8123010
4	Mismo Conjunto	2	\$140,000,000	0.95	\$133,000,000	0	\$	0	\$	\$2,896,341.46	313-8123010
Del inmueble		307		.	.	0		0			

#	EDAD	AREA CONSTRUIDA	AREA PRIVADA	FACTOR ACABADOS	FACTOR EDAD	FACTOR PISO	FACTOR TAMANO	FACTOR UBICACION	FACTOR HOMOLOGACION	RESULTADOS
1	9	50.96	45.92	1.0	1.0	1.0	1.0	1.0	1	\$3,103,223.00
2	9	50.96	45.92	1.0	1.0	1.0	1.0	1.0	1	\$3,206,663.76
3	8	50.96	45.92	1.0	1.0	1.0	1.0	1.0	1	\$3,103,223.00
4	9	50.96	45.92	1.0	1.0	1.0	1.0	1.0	1	\$2,896,341.46
	9 años									
									PROMEDIO	\$3,077,362.81
									DESV. STANDAR	\$130,160.11
									COEF. VARIACION	4.23%

VALOR MÁXIMO	POR Mt2	\$3,207,522.92	TOTAL	\$147,289,452.31
VALOR MÍNIMO	POR Mt2	\$2,947,202.69	TOTAL	\$135,335,547.70
VALOR TOTAL	\$141,295,840.00			

Observaciones:				
Enlaces:				
1- https://www.fincaraiz.com.co/apartamento-en-venta/10778256	2- https://www.fincaraiz.com.co/apartamento-en-venta/11021781	3- https://www.fincaraiz.com.co/apartamento-en-venta/10520761	4- https://www.fincaraiz.com.co/apartamento-en-venta/10778195	

Plano



Foto Selfie



Vía frente al inmueble




Vía frente al inmueble




Contador de Energia



Contador de Agua



Contador de Gas



Fachada del Inmueble



Nomenclatura



Puerta de entrada



Sala Comedor



Sala Comedor



Cocina



Zona de Ropas



Hab. 1 o Habitación Principal



Hab. 1 o Habitación Principal



Hab. 1 o Habitación Principal



Baño Privado Hab 1



Habitación 2



Habitación 2



Habitación 3



Habitación 3



Baño Social 1



VOCABULARIO: PRECIO: Es un término que se utiliza para la cuantía que se solicita, ofrece o paga por un bien o servicio. El precio de venta es un hecho histórico. **COSTO:** es el precio pagado por los bienes y servicios o la cantidad exigida para crear o producir el bien o el servicio. **MERCADO:** un mercado es el entorno en el que se comercializan bienes y servicios entre compradores y vendedores a través de un mecanismo de precios. --- **AVALÚO:** Es el estudio o proceso mediante el cual se estima y documenta el valor de un bien o bien inmueble, servicio, actividad, cosa u objeto, de acuerdo a la apreciación personal expresada por un profesional que cuenta con los conocimientos técnicos, aplique normas y procedimientos generalmente aceptados en esta especialidad. --- **VALOR COMERCIAL:** Es el precio más probable en que se podría comercializar un bien, en las circunstancias prevalecientes a la fecha del avalúo, en un plazo razonable de exposición, en una transacción llevada a cabo entre un oferente y un demandante libre de presiones, bien informados.

ABREVIACIONES: Apartamento: APTO ó AP --- TORRE: TO --- LOTE: LO --- CASA: CS o CA --- AVENIDA: AV --- CALLE: CL --- CARRERA: CRA ó KR--- Diagonal: Diag. --- Conjunto: CJ --- Edificio: ED --- Residencial: Res --- Etapa: ET --- SIN Estrato: SE---Matrícula inmobiliaria: M.I.--- Certificado de libertad y tradición: CLT---- SIN INFORMACIÓN: S/I ----- **METODOLOGÍA:** Para la

determinación del valor comercial del inmueble objeto de avalúo, de acuerdo con lo establecido en el **Decreto 1420 del 24 de julio de 1998** y su correspondiente resolución reglamentaria **Resolución 620 del 23 de septiembre de 2008** expedida por el Instituto Geográfico Agustín Codazzi, por la cual se establecen los procedimientos para los avalúos ordenados dentro del marco de la **Ley 388 de 1997:**

1. Método de comparación o de mercado: Es la técnica valuatoria que busca establecer el valor comercial del bien, a partir del estudio de las ofertas o transacciones recientes, de bienes semejantes y comparables al del objeto de avalúo. Tales ofertas o transacciones deberán ser clasificadas, analizadas e interpretadas para llegar a la estimación del valor comercial.

2. Método de capitalización de rentas o ingresos: Es la técnica valuatoria que busca establecer el valor comercial de un bien, a partir de las rentas o ingresos que se puedan obtener del mismo bien, o inmuebles semejantes y comparables por sus características físicas, de uso y ubicación, trayendo a valor presente la suma de los probables ingresos o rentas generadas en la vida remanente del bien objeto de avalúo, con una tasa de capitalización o interés.

3. Método de costo de reposición: Es el que busca establecer el valor comercial del bien objeto de avalúo a partir de estimar el costo total de la construcción a precios de hoy, un bien semejante al del objeto de avalúo, y restarle la depreciación acumulada. Para la depreciación de las construcciones se deben emplear modelos continuos y no los discontinuos o en escalera. Deberá adoptarse un sistema que tenga en cuenta la edad y el estado de conservación, tal como lo establece Fitto y Corvini.

4-) Método o técnica Residual: Es el que busca establecer el valor comercial del bien, normalmente para el terreno, a partir de estimar el monto total de las ventas de un proyecto de construcción, acorde con la reglamentación urbanística vigente y de conformidad con el mercado del bien final vendible, en el terreno objeto de avalúo. Este método (técnica) debe desarrollarse bajo el principio de mayor y mejor uso.

El valuador confirma que: el informe de valuación es confidencial para las partes, hacia quien está dirigido o sus asesores profesionales, para el propósito específico del encargo; no se acepta ninguna responsabilidad ante ninguna tercera parte, y el valuador no acepta ninguna responsabilidad por la utilización inadecuada del informe. Se prohíbe la publicación del informe en todo o en parte, o cualquier referencia al mismo, o a las cifras de valuación contenidas en él, o los nombres y afiliación profesional de los valuadores, sin el consentimiento escrito del Valuador. ---- **El profesional que firma** declara que no tiene hoy, ni espera tener en el futuro, interés en la propiedad valorada; ni participación en los usos que se hagan del avalúo, ni con las personas que participen en la operación. Ha inspeccionado el inmueble personalmente y/o su equipo de trabajo con RAA vigente, y la información es la observada; los inconvenientes y limitaciones que pueda tener el bien y su

vecindario, están mencionados. Además, se mantendrá un nivel de confidencialidad, acorde a las exigencias de **Los Rosales Constructora Inmobiliaria S.A.S.** ----No es responsabilidad del valuador, el uso de este informe, para un fin distinto al que fue solicitado. --- **La valuación se llevó a cabo conforme a un código de ética** y normas de conducta. El Valuador ha cumplido los requisitos de formación de su profesión. Se adjunta el registro RAA de evaluador en el presente informe. Las descripciones de hechos presentadas en el informe son correctas hasta donde el Valuador alcanza a conocer. Los análisis y resultados solamente se ven restringidos por las hipótesis y condiciones restrictivas que se describen en el informe.

La compañía valuadora así como el valuador no serán responsables de la veracidad de la información urbanística que afecte o haya afectado el inmueble objeto del predio en el momento de la realización del avalúo. El evaluador deberá dejar consignadas las inconsistencias que observe. --- **La compañía valuadora** así como el valuador no serán responsables de la veracidad de la información y ubicación del bien, informada por el solicitante; los antecedentes de propiedad asentados en el presente Avalúo es la contenida en la documentación oficial proporcionada por el solicitante del propio Avalúo y/o propietario del bien a valorar y/o entidad pública o privada solicitante del avalúo, la cual asumimos como correcta y se recibe de buena fe. Entre ella, podemos mencionar la escritura de propiedad o propiedad horizontal, certificado de libertad y tradición, entre otros. --- **El presente Avalúo es de USO exclusivo del(os) solicitante(s)** para el destino o propósito expresado en el mismo, por lo que no podrá ser utilizado para fines distintos. ---- **La presente tasación no constituye un dictamen estructural, de cimentación, de hidrología, de suelos, de sismología,** o de cualquier otra rama de la ingeniería civil o la arquitectura, por lo tanto, no puede ser utilizado para fines relacionados con esas ramas ni se asume responsabilidad por vicios ocultos u otras características del inmueble que no puedan ser apreciadas en una visita normal de inspección física para efectos de tasación. Incluso cuando se aprecien algunas características que puedan constituir anomalías con respecto al estado de conservación normal -**según la vida útil consumida** de un inmueble o a su estructura, el valuador no asume mayor responsabilidad que así indicarlo cuando son detectadas, ya que aunque se presenten estados de conservación malos o ruinosos, es obligación del perito realizar la tasación según los criterios y normas vigentes y aplicables según el propósito del mismo. -- **No se han tenido** en cuenta en la elaboración del presente informe, posibles contingencias o afectaciones de orden jurídico, tales como: Titulación, Modos de Adquisición de Dominio, limitaciones de dominio, Contratos de Tenencia, Demandas Pendientes y en general cualquier asunto de carácter legal. El valor asignado se entiende como valor presente del inmueble tal y como se encontraba al momento de efectuar la visita de inspección. **Por tales motivos, el presente avalúo, no representa en ninguno de los casos un estudio de títulos.** --- Los valores comerciales asignados a los inmuebles, tienen que ver directamente con el área determinada en los documentos públicos suministrados por el interesado y/o áreas susceptibles de legalizar de acuerdo a la normatividad aplicable. --**Vigencia del avalúo: decretos 1420/1998 y 422/2000**, expedidos por el Ministerio de Hacienda y Crédito Público y ministerio de Desarrollo Económico, el presente avalúo tiene una **vigencia de un año**, contado desde la fecha expedición, siempre y cuando las condiciones físicas, intrínsecas, extrínsecas y normativas del inmueble valuado, no sufran cambios significativos, así como tampoco se presenten variaciones representativas del mercado inmobiliario comparable. Por otra parte, el **Decreto 145/2000**, "por medio del cual se establecen las condiciones de los créditos de vivienda individual a largo plazo, el avalúo practicado para tal fin, debe encontrarse dentro de los **seis (6) meses** anteriores al otorgamiento del crédito" --- **FAVORABILIDAD:** La finalidad de un proceso valuatorio, es dar valor, por tal motivo cuando se da un concepto de favorabilidad, este está sujeto al cumplimiento de las políticas exigidas por la entidad a la que se le está dirigiendo el avalúo, la cual establece los requisitos para dar un concepto, de acuerdo a los requerimientos internos de dicha entidad. La favorabilidad es un concepto independiente al valor del avalúo, el cual no se afecta por dicho concepto. NO es responsabilidad del perito y/o de Los Rosales dicho concepto, el cual se aporta de buena fe, es responsabilidad de a quien se dirige el avalúo verificar de acuerdo a sus políticas.

FINAL DEL INFORME AVALÚO LRCAJA-1102360730



PIN de Validación: a28f09ec



https://www.raa.org.co



Corporación Autorregulador Nacional de Avaluadores - ANA

NIT: 900796614-2

Entidad Reconocida de Autorregulación mediante la Resolución 20910 de 2016 de la Superintendencia de Industria y Comercio

El señor(a) EDINSON RICARDO ESCOBAR GÁFARO, identificado(a) con la Cédula de ciudadanía No. 1102365271, se encuentra inscrito(a) en el Registro Abierto de Avaluadores, desde el 06 de Abril de 2018 y se le ha asignado el número de avaluador AVAL-1102365271.

Al momento de expedición de este certificado el registro del señor(a) EDINSON RICARDO ESCOBAR GÁFARO se encuentra actualizado y cuenta inscrito en las siguientes categorías y alcances:

Categoría 1 Inmuebles Urbanos

Alcance

- Casas, apartamentos, edificios, oficinas, locales comerciales, terrenos y bodegas situados total o parcialmente en áreas urbanas, lotes no clasificados en la estructura ecológica principal, lotes en suelo de expansión con plan parcial adoptado.

Fecha de inscripción
06 Abr 2018

Regimen
Regimen de Transición

Fecha de actualización
28 Ene 2021

Regimen
Régimen Académico

Categoría 2 Inmuebles Rurales

Alcance

- Terrenos rurales con o sin construcciones, como viviendas, edificios, establos, galpones, cercas, sistemas de riego, drenaje, vías, adecuación de suelos, pozos, cultivos, plantaciones, lotes en suelo de expansión sin plan parcial adoptado, lotes para el aprovechamiento agropecuario y demás infraestructura de explotación situados totalmente en áreas rurales.

Fecha de inscripción
26 Feb 2020

Regimen
Régimen Académico

Categoría 3 Recursos Naturales y Suelos de Protección

Alcance

- Bienes ambientales, minas, yacimientos y explotaciones minerales. Lotes incluidos en la estructura ecológica principal, lotes definidos o contemplados en el Código de recursos Naturales Renovables y daños ambientales.

Fecha de inscripción
26 Feb 2020

Regimen
Régimen Académico

Página 1 de 5



PIN de Validación: a28109ec



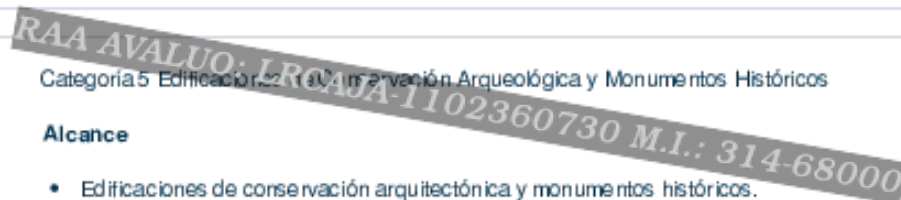
Categoría 4 Obras de Infraestructura

Alcance

- Estructuras especiales para proceso, puentes, túneles, acueductos y conducciones, presas, aeropuertos, muelles y demás construcciones civiles de infraestructura similar.

Fecha de inscripción
26 Feb 2020

Regimen
Régimen Académico



Categoría 5 Edificaciones de conservación Arqueológica y Monumentos Históricos

Alcance

- Edificaciones de conservación arquitectónica y monumentos históricos.

Fecha de inscripción
26 Feb 2020

Regimen
Régimen Académico

Categoría 6 Inmuebles Especiales

Alcance

- Incluye centros comerciales, hoteles, colegios, hospitales, clínicas y avance de obras. Incluye todos los inmuebles que no se clasifiquen dentro de los numerales anteriores.

Fecha de inscripción
26 Feb 2020

Regimen
Régimen Académico

Categoría 7 Maquinaria Fija, Equipos y Maquinaria Móvil

Alcance

- Equipos eléctricos y mecánicos de uso en la industria, motores, subestaciones de planta, tableros eléctricos, equipos de generación, subestaciones de transmisión y distribución, equipos e infraestructura de transmisión y distribución, maquinaria de construcción, movimiento de tierra, y maquinaria para producción y proceso. Equipos de cómputo: Microcomputadores, impresoras, monitores, módems y otros accesorios de estos equipos, redes, main frames, periféricos especiales y otros equipos accesorios de estos. Equipos de telefonía, electromedicina y radiocomunicación. Transporte Automotor: vehículos de transporte terrestre como automóviles, camperos, camiones, buses, tractores, camiones y remolques, motocicletas, motociclos, mototriciclos, cuatrimotos, bicicletas y similares.

Fecha de inscripción
26 Feb 2020

Regimen
Régimen Académico



PIN de Validación: a28109ec



Categoría 8 Maquinaria y Equipos Especiales

Alcance

- Naves, aeronaves, trenes, locomotoras, vagones, teleféricos y cualquier medio de transporte diferente del automotor descrito en la clase anterior.

Fecha de inscripción
26 Feb 2020

Régimen
Régimen Académico

Categoría 9 Obras de Arte, Orfebrería, Patrimoniales y Similares

Alcance

- Arte, joyas, orfebrería, artesanías, muebles con valor histórico, cultural, arqueológico, paleontológico y similares.

Fecha de inscripción
26 Feb 2020

Régimen
Régimen Académico

Categoría 10 Semovientes y Animales

Alcance

- Semovientes, animales y muebles no clasificados en otra especialidad.

Fecha de inscripción
26 Feb 2020

Régimen
Régimen Académico

Categoría 11 Activos Operacionales y Establecimientos de Comercio

Alcance

- Revalorización de activos, inventarios, materia prima, producto en proceso y producto terminado. Establecimientos de comercio.

Fecha de inscripción
26 Feb 2020

Régimen
Régimen Académico

Categoría 12 Intangibles

Alcance

- Marcas, patentes, secretos empresariales, derechos autor, nombres comerciales, derechos deportivos, espectro radioeléctrico, fondo de comercio, prima comercial y otros similares.



PIN de Validación: s28f09ec



Fecha de inscripción 26 Feb 2020	Regimen Régimen Académico
-------------------------------------	------------------------------

Categoría 13 Intangibles Especiales

Alcance

- Daño emergente, lucro cesante, daño moral, servidumbres, derechos herenciales y litigiosos y demás derechos de indemnización o cálculos compensatorios y cualquier otro derecho no contemplado en las clases anteriores.

RAA AVALUO: LRCAJA-1102360730 M.I.: 314-68000

Adicionalmente, ha inscrito las siguientes certificaciones de calidad de personas (Norma ISO 17024) y experiencia:

- Certificación expedida por Registro Nacional de Avaluadores R.N.A, en la categoría Inmuebles Urbanos vigente hasta el 31 de Octubre de 2021, inscrito en el Registro Abierto de Avaluadores, en la fecha que se refleja en el anterior cuadro.

NOTA: LA FECHA DE VIGENCIA DE LOS DOCUMENTOS ACÁ RELACIONADOS, ES INDEPENDIENTE DE LA VIGENCIA DE ESTE CERTIFICADO Y DIFERENTE DE LA VIGENCIA DE INSCRIPCIÓN EN EL RAA

Los datos de contacto del Avaluador son:

Ciudad: PIEDECUESTA, SANTANDER
Dirección: MANZANA T CASA 375 BARRIO PASEO CATALUÑA
Teléfono: 3046 109294
Correo Electrónico: gataroedinson@gmail.com

Títulos Académicos, Certificados de Aptitud Ocupacional y otros programas de formación:

Técnico Laboral Por Competencias en Auxiliar de Avalúos y Liquidación - Corporación Técnica y Empresarial Kaizen

Que revisados los archivos de antecedentes de procesos disciplinarios de la ERA Corporación Autorregulador Nacional de Avaluadores - ANA; no aparece sanción disciplinaria alguna contra el(la) señor(a) EDINSON RICARDO ESCOBAR GÁFARO, identificado(a) con Cédula de ciudadanía No. 1102365271

El(la) señor(a) EDINSON RICARDO ESCOBAR GÁFARO se encuentra al día con el pago sus derechos de registro, así como con la cuota de autorregulación con Corporación Autorregulador Nacional de Avaluadores - ANA.



PIN de Validación: a28f09ec



Con el fin de que el destinatario pueda verificar este certificado se le asignó el siguiente código de QR, y puede escanearlo con un dispositivo móvil u otro dispositivo lector con acceso a internet, descargando previamente una aplicación de digitalización de código QR que son gratuitas. La verificación también puede efectuarse ingresando el PIN directamente en la página de RAA <http://www.raa.org.co>. Cualquier inconsistencia entre la información acá contenida y la que reporte la verificación con el código debe ser inmediatamente reportada a Corporación Auto regulador Nacional de Avaluadores - ANA.



PIN DE VALIDACIÓN

a28f09ec

El presente certificado se expide en la República de Colombia de conformidad con la información que reposa en el Registro Abierto de Avaluadores RAA, a los cinco (05) días del mes de Noviembre de 2020, y tiene vigencia de 30 días calendario, contados a partir de la fecha de expedición.

Firma: _____
Alexandra Suarez
Representante Legal