



QR validez del avalúo



AVALÚOS - CONSTRUCTORA - INTERVENTORIA
Informe de Valuación de un Inmueble de uso Vivienda Urbano

Fecha del avalúo		Fecha de visita	19/11/2024
Dirigido a	Caja Promotora de Vivienda Militar y de Policía		
Dirección	CARRERA 41 SUR #20C-34 CASA 09 MANZANA D14 SEGUNDA SUBETAPA SECTOR D CIUDADELA TERRANOVA		
Barrio	CIUDADELA TERRANOVA		
Ciudad	Jamundi		
Departamento	Valle del Cauca		
Propietario	ALVAREZ PAYARES JORGE ELIECER		

MIEMBROS DE LA LONJA DE BOGOTÁ-Oficina: CI 151 #18A-34 OF. 505 Bogotá; PBX: 6019159007 Ext. 101
Página web: www.losrosales.com Email: avaluos@losrosales.com
Bogotá D.C.-COLOMBIA



AVALÚOS - CONSTRUCTORA - INTERVENTORIA

Bogotá D.C.,

Señor(es):

Caja Promotora de Vivienda Militar y de Policía

Avalúo solicitado por: JULIAN ANDRES JOJOA RODRIGUEZ

Ciudad

Apreciado(s) Señor(es)

Atendiendo su amable solicitud, adjunto a la presente le estamos enviando el informe de Valuación correspondiente al Valor de Mercado del bien inmueble de propiedad de **ALVAREZ PAYARES JORGE ELIECER** ubicado en la CARRERA 41 SUR #20C-34 CASA 09 MANZANA D14 SEGUNDA SUBETAPA SECTOR D CIUDADELA TERRANOVA CIUDADELA TERRANOVA, de la ciudad de Jamundi.

Para la determinación del valor comercial del inmueble objeto de avalúo, de acuerdo con lo establecido en el Decreto 1420 del 24 de julio de 1998 y su correspondiente resolución reglamentaria Resolución 620 del 23 de septiembre de 2008 expedida por el Instituto Geográfico Agustín Codazzi, por la cual se establecen los procedimientos para los avalúos ordenados dentro del marco de la Ley 388 de 1997.

Según los criterios analizados, nuestro Avalúo arrojó un valor de \$115,270,500.00 pesos m/cte (Ciento quince millones doscientos setenta mil quinientos).

Atentamente,

Los Rosales Constructora Inmobiliaria S.A.S.

MIEMBROS DE LA LONJA DE BOGOTÁ-Oficina: Cl 151 #18A-34 OF. 505 Bogotá; PBX: 6019159007 Ext. 101

Página web: www.losrosales.com Email: avaluos@losrosales.com

Bogotá D.C.-COLOMBIA

VALOR COMERCIAL						
Tipo de Área	Descripción	Área	Unidad	Valor unitario	%	Valor total
Area de Terreno	lote	50.57	M2	\$650,000.00	28.52%	\$32,870,500.00
Area Construida	CASA	82.40	M2	\$1,000,000.00	71.48%	\$82,400,000.00
TOTALES					100%	\$115,270,500
Valor en letras Ciento quince millones doscientos setenta mil quinientos Pesos Colombianos						

Perito actuante

Mario Ordoñez.

MARIO ALEJANDRO ORDOÑEZ MAYOR
RAA Nro: AVAL-1151947725
C.C: 1151947725

VALORES/TIPO DE AREA.			INFORMACIÓN UVR	
	Terreno	Construcción	Valor UVR	1
Integral	0	0	Valor del avalúo en UVR	115,270,500.00
Proporcional	0	115,270,500	Valor asegurable	115,270,500
% valor proporcional		100	Tiempo esperado comercialización	12
Calificación garantía				
Observación calificación				
Observación				

Código	LRHIPO-1112469906	Propósito	Hipotecario	Tipo avalúo	valor comercial
Datos del dirigido a:					
Dirigido A	Caja Promotora de Vivienda Militar y de Policía				
Tipo identificación	NIT.	Documento	NIT 860021967-7	Email	
Datos del solicitante:					
Solicitante	JULIAN ANDRES JOJOA RODRIGUEZ				
Tipo identificación	C.C.	Documento	1112469906	Teléfono	3144109257
Email	sanidaddispensario02@gmail.com				
Datos del propietario:					
Propietario	ALVAREZ PAYARES JORGE ELIECER				
Tipo identificación	C.C.	Documento	79690721	Ocupante	Arrendatario
Datos del inmueble objeto de avalúo:					
Dirección	CARRERA 41 SUR #20C-34 CASA 09 MANZANA D14 SEGUNDA SUBETAPA SECTOR D CIUDADELA TERRANOVA				
Conjunto	NA				
Ciudad	Jamundi	Departamento	Valle del Cauca	Estrato	3
Sector	Urbano	Barrio	CIUDADELA TERRANOVA	Ubicación	Terreno – Construcción
Tipo Inmueble	Casa	Tipo subsidio	VIP Vivienda Interes Prioritario	Sometido a PH	No
Observación	Se trata de una casa de dos pisos localizada en la ciudadela Terranova, sus vías de acceso son la Vía Panamericana a la altura del Municipio de Jamundi, sector al cual se accede por la Avenida Simón Bolívar desde la ciudad de Cali. Clasificado en estrato 2, este sector de la ciudadela comprende casas de interés social, descrito como tierra de promisión y crecimiento, con todos los servicios públicos, sociales y comunitarios. La ciudadela cuenta con equipamientos comunitarios como Parques, Amplias zonas verdes, Excelente servicio de transporte, Canchas deportivas, Amplias vías vehiculares y peatonales, La casa cuenta en primer piso con: sala - comedor, cocina, zona de ropas, 1 alcobas y baño, en el segundo piso: 2 alcobas, estar y baño social. Nota: el inmueble cuenta con los servicios públicos de				

acueducto, alcantarillado, energía. NOTA 3: Se liquida el área del lote de los documentos suministrados 50,57 m2 y según medidas tomadas en sitio el área construida total del inmueble es de 82,40 m2 con los que se liquida el avalúo. La elaboración de este informe se hizo con base a los documentos suministrados. Acuerdo N°. 002 de 2002 (Enero 30) por el cual se adopta el plan básico de ordenamiento territorial para el municipio de Jamundi. Normas Urbanas (Código urbano y Plan de Ordenamiento Territorial P.B.O.T. de Jamundi). Área de Suelo Urbano Propuesto. Actividad: Residencial.

Uso actual	Vivienda	Piso inmueble	2																										
Clase inmueble	Unifamiliar	Otro	N/a	Método evaluación	MERCADO																								
Justificación de Metodología	Para la determinación del valor comercial del inmueble objeto de avalúo, de acuerdo con lo establecido en el Decreto 1420 del 24 de julio de 1998 y su correspondiente resolución reglamentaria Resolución 620 del 23 de septiembre de 2008 expedida por el Instituto Geográfico Agustín Codazzi, por la cual se establecen los procedimientos para los avalúos ordenados dentro del marco de la Ley 388 de 1997 ; se utiliza el siguiente (s) método(s): MÉTODO DE COMPARACIÓN O DE MERCADO: Es la técnica valuatoria que busca establecer el valor comercial del bien, a partir del estudio de las ofertas o transacciones recientes, de bienes semejantes y comparables al del objeto de avalúo. Tales ofertas o transacciones deberán ser clasificadas, analizadas e interpretadas para llegar a la estimación del valor comercial.																												
<table><tr><th>ÁREAS JURÍDICAS</th><th>UND</th><th>VALOR</th></tr><tr><td>AREA DE TERRENO</td><td>M2</td><td>50.57</td></tr><tr><td>AREA CONSTRUIDA</td><td>M2</td><td>82.40</td></tr></table>			ÁREAS JURÍDICAS	UND	VALOR	AREA DE TERRENO	M2	50.57	AREA CONSTRUIDA	M2	82.40	<table><tr><th>ÁREAS CATASTRAL</th><th>UND</th><th>VALOR</th></tr><tr><td>AREA DE TERRENO</td><td>M2</td><td></td></tr><tr><td>AREA CONSTRUIDA</td><td>M2</td><td></td></tr><tr><td>AVALUO CATASTRAL 2024</td><td>PESOS</td><td></td></tr></table>			ÁREAS CATASTRAL	UND	VALOR	AREA DE TERRENO	M2		AREA CONSTRUIDA	M2		AVALUO CATASTRAL 2024	PESOS				
ÁREAS JURÍDICAS	UND	VALOR																											
AREA DE TERRENO	M2	50.57																											
AREA CONSTRUIDA	M2	82.40																											
ÁREAS CATASTRAL	UND	VALOR																											
AREA DE TERRENO	M2																												
AREA CONSTRUIDA	M2																												
AVALUO CATASTRAL 2024	PESOS																												
<table><tr><th>ÁREAS MEDIDAS EN VISITA</th><th>UND</th><th>VALOR</th></tr><tr><td>AREA DE TERRENO</td><td>M2</td><td>50.57</td></tr><tr><td>AREA PISO 1</td><td>M2</td><td>41.20</td></tr><tr><td>AREA PISO 2</td><td>M2</td><td>41.20</td></tr></table>			ÁREAS MEDIDAS EN VISITA	UND	VALOR	AREA DE TERRENO	M2	50.57	AREA PISO 1	M2	41.20	AREA PISO 2	M2	41.20	<table><tr><th>ÁREAS VALORADAS</th><th>UND</th><th>VALOR</th></tr><tr><td>AREA DE TERRENO</td><td>M2</td><td>50.57</td></tr><tr><td>AREA PISO 1</td><td>M2</td><td>41.20</td></tr><tr><td>AREA PISO 2</td><td>M2</td><td>41.20</td></tr></table>			ÁREAS VALORADAS	UND	VALOR	AREA DE TERRENO	M2	50.57	AREA PISO 1	M2	41.20	AREA PISO 2	M2	41.20
ÁREAS MEDIDAS EN VISITA	UND	VALOR																											
AREA DE TERRENO	M2	50.57																											
AREA PISO 1	M2	41.20																											
AREA PISO 2	M2	41.20																											
ÁREAS VALORADAS	UND	VALOR																											
AREA DE TERRENO	M2	50.57																											
AREA PISO 1	M2	41.20																											
AREA PISO 2	M2	41.20																											
<table><tr><th>ÁREAS POR NORMA</th><th></th><th>VALOR</th></tr><tr><td>Indice ocupación</td><td>1</td><td>50.57</td></tr><tr><td>Indice construcción</td><td>2</td><td>101.14</td></tr></table>			ÁREAS POR NORMA		VALOR	Indice ocupación	1	50.57	Indice construcción	2	101.14																		
ÁREAS POR NORMA		VALOR																											
Indice ocupación	1	50.57																											
Indice construcción	2	101.14																											
Forma Geometrica	irregular	Frente	4																										
Fondo	12,55	Relación frente fondo																											
Perspectivas de valoración	De acuerdo a las condiciones del sector y a la dinámica de mercado del mismo, se consideran perspectivas de valoración medias																												
Actualidad edificadora	No se observó actividad edificadora en su entorno inmediato.																												
Comportamiento Oferta y Demanda	Del análisis del segmento del mercado relativo a los inmuebles comparables con el que se valora se deduce que la oferta en la zona es media, y se considera que la demanda es media.																												

Acuerdo Decreto	Acuerdo N°. 002 de 2002 (Enero 30) PBOT Jamundi
Area Del Lote	50.57
Forma Del Lote	irregular
Topografia	plana
# Unidades Predios(Predios subdivididos físicamente)	1
Clasificacion Del Suelo	residencial
Uso Principal Norma	residencial
Uso Compatible Norma	residencial
Uso Condicionado Norma	N/A
Uso Prohibido Norma	N/A
Tratamiento	NA
Actuaciones Estrategicas	n/a
Indice DeOcupacion	1
Indice DeContruccion	2
Antejardin	NA
AislamientoPosterior	0 METROS
Aislamiento Lateral	0 METROS
Altura Permitida	3 PISOS
Densidad	NA
Amenaza Riesgo Inundacion	NO
Amenaza Riesgo Movimiento en masa	NO
Suelos De Proteccion	NO
Patrimonio	NA
Observaciones Reglamentación urbanística:	Acuerdo N°. 002 de 2002 (Enero 30) por el cual se adopta el plan básico de ordenamiento territorial para el municipio de Jamundi. Normas Urbanas (Código urbano y Plan de Ordenamiento Territorial P.B.O.T. de

	Jamundi). Área de Suelo Urbano Propuesto. Actividad: Residencial.
--	---

ESCRITURAS				
Nro. escritura	Tipo	Fecha	Notaria	Ciudad
1345	EscrituraDePropiedad	18/04/2011	4	Cali
MATRÍCULAS				
Nro. Matrícula	Fecha	Cédula catastral	Detalle	
370-806159	15/11/2024		CASA	
Observación				
Observación				

SERVICIOS PÚBLICOS			AMOBLAMIENTO URBANO		
	Sector	Inmueble		Sector	
Energía	SI	SI	Alumbrado	SI	
Acueducto	SI	SI	Arborizacion	SI	
Alcantarillado	SI	SI	Alamedas	SI	
Gas	SI	SI	Ciclo rutas	SI	
CARACTERISTICAS					
Uso predominante	Residencial	Área de actividad	Residencial.	Demanda / Interés	Media
Estrato	3	Barrio legal	Si	Topografia	Plana
Transporte	Bueno	Condiciones de salubridad	Bueno		
EQUIPAMIENTO			VIAS, ANDENES Y SARDINELES		

	Nivel	Nivel Distancia		Sector	Conservación
Zonas recreativas	Bueno	300-400	Andenes	SI	Bueno
Áreas verdes	Bueno	300-400	Sardineles	SI	Bueno
Estacionamiento	Bueno	300-400	Vías pavimentadas	SI	Bueno
Asistencial	Bueno	300-400	Tipo de vía	secundaria en buen estado.	
Escolar	Bueno	300-400			
Comercial	Bueno	300-400			
IMPACTO AMBIENTAL					
Aire	NO	Basura	NO	Inseguridad	NO
Ruido	NO	Aguas	NO	Otro	NO
Observación:	ciudadela Terranova, sus vías de acceso son la Vía Panamericana a la altura del Municipio de Jamundi, sector al cual se accede por la Avenida Simón Bolívar desde la ciudad de Cali. Clasificado en estrato 2, este sector de la ciudadela comprende casas de interés social, descrito como tierra de promisión y crecimiento, con todos los servicios públicos, sociales y comunitarios. La ciudadela cuenta con equipamientos comunitarios como Parques, Amplias zonas verdes, Excelente servicio de transporte, Canchas deportivas, Amplias vías vehiculares y peatonales				

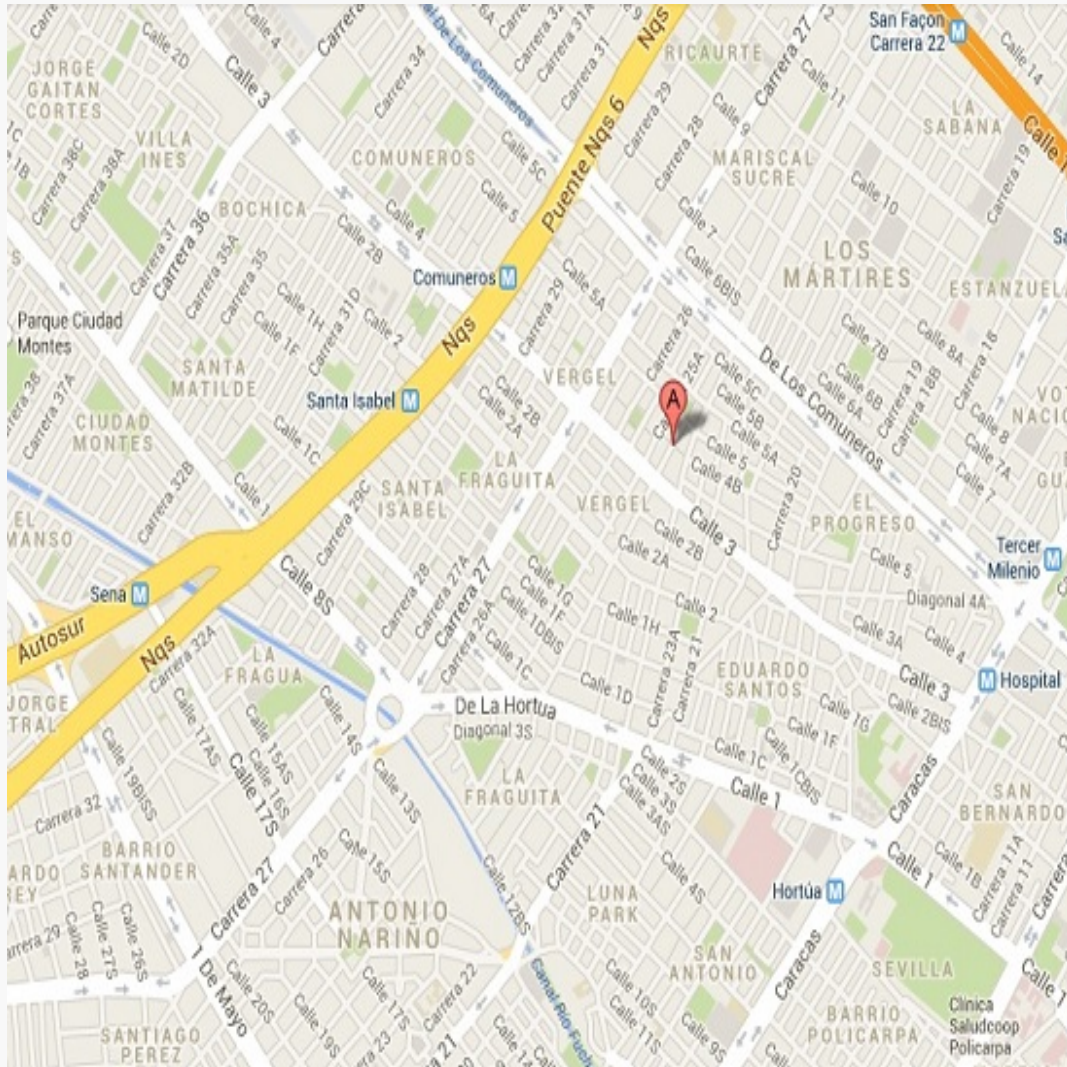
Estado de la conservación	Bueno	Estructura	Tradicional	Estructura reforzada	NO DISPONIBLE
Material construcción	concreto reforzado	Tipo estructura	Mampostería Confinada		
Daños por Sismos	No disponibles	Ajustes sismos resistentes	NO	Cubierta	teja de fibrocemento
Fachada	ladrillo a la vista	Ancho fachada	3-6 metros	Irregularidad planta	No
Irregularidad altura	No	Tipología vivienda	Casa Continua	Otro tipología vivienda	0
Año construcción	2011	Edad Inmueble	13 años	Vida útil	100 años
Estado construcción	Usada	%Avance	100		
Licencia construcción	SN				
Observación	La presente tasación no constituye un dictamen estructural, de cimentación o de cualquier otra rama de la ingeniería civil o la arquitectura que no sea objeto de la valuación, por lo tanto no puede ser utilizado para fines relacionados con esas ramas ni se asume responsabilidad por vicios ocultos u otras características del inmueble que no puedan ser apreciadas en una visita normal de inspección física para efectos de tasación.				

INFORMACIÓN DEPENDENCIAS					
Sala	1	Comedor	1	Cocina	Integral
Baños Sociales	2	Patio interior	0	Habitaciones	3
Closet	2	Baños privados	1	Estar	0
Bodega	0	Estudio	0	Cuarto servicio	0

Baños servicio	0	Zona ropas	1	Local	0
Balcón	0	Jardin	No	Zona verde	No
Oficina	0	Ventilación	Bueno	Iluminación	Bueno
Observación	Casa. Consta de: sala: 1, Comedor: 1, Cocina: Integral, Baño social: 2, Habitaciones: 3, Closet: 2, Baño privado: 1, Zona ropas: 1, Ventilación: Bueno, Iluminación: Bueno				

	Sala	Comedor	Cocina	Baño	Piso	Techo	Muro	Carpintería
Calidad	Normal	Normal	Normal	Normal	Normal	Normal	Normal	Normal
Estado	Bueno.	Bueno.	Bueno.	Bueno.	Bueno.	Bueno.	Bueno.	Bueno.
Observación	Acabados en buen estado, cocina, pisos y baños con enchapes en ceramica.							

Dirección: CARRERA 41 SUR #20C-34 CASA 09 MANZANA D14 SEGUNDA SUBETAPA SECTOR D
CIUDADELA TERRANOVA | CIUDADELA TERRANOVA | Jamundi | Valle del Cauca



LATITUD

MAGNA SIRGAS: 3.242265

GEOGRAFICAS : 3° 14' 32.154''

LONGITUD

MAGNA SIRGAS: -76.514862

GEOGRAFICAS : 76° 30' 53.5026''

#	DIRECCION	VALOR VENTA	NEG	VALOR DEPURADO	TELEFONO	TERRENO M2	TAMANO CONSTRUCCI ON M2	VALOR CONSTRUCCION M2	VALOR CONSTRUCCION
1	CASA TERRANOVA MISMO SECTOR	\$110,000,000	0.95	\$104,500,000	(602) 5532727	50	75	\$950,000	\$71,250,000
2	CASA TERRANOVA MISMO SECTOR	\$110,000,000	0.93	\$102,300,000	3148622900	50	70	\$1,000,000	\$70,000,000
3	CASA TERRANOVA MISMO SECTOR	\$115,000,000	0.95	\$109,250,000	3236337179	50.57	76	\$1,000,000	\$76,000,000
4	CASA TERRANOVA MISMO SECTOR	\$120,000,000	0.94	\$112,800,000	3203164274	60	72	\$1,000,000	\$72,000,000
Del inmueble						50.57	82.40		

#	TOTAL SIN CONSTRUCCION	TERRENO M2	FACTOR TAMANO	FACTOR UBICACION	FACTOR HOMOLOGADO	RESULTADOS
1	\$33,250,000	\$665,000	1.0	1.0	1.00	\$665,000
2	\$32,300,000	\$646,000	1.0	1.0	1.00	\$646,000
3	\$33,250,000	\$657,504	1.0	1.0	1.00	\$657,504
4	\$40,800,000	\$680,000	1.0	1.0	1.00	\$680,000
					PROMEDIO	\$662,126.11
					DESV. STANDAR	\$14,249.52
					COEF. VARIACION	2.15%

TERRENO	ADOPTADOM2	\$650,000.00	AREA	50.57	TOTAL	\$32,870,500.00
CONSTRUCCION	ADOPTADOM2	\$1,000,000.00	AREA	82.40	TOTAL	\$82,400,000.00
VALOR TOTAL	\$115,270,500.00					

Observaciones:			
Enlaces:			
1.- https://www.fincaraiz.com.co/casa-en-venta/10989940	2.- https://www.fincaraiz.com.co/casa-en-venta/10892627	3.- https://www.fincaraiz.com.co/casa-en-venta-iamund/7818444	4.- https://www.fincaraiz.com.co/casa-en-venta-iamund/7809695

Plano

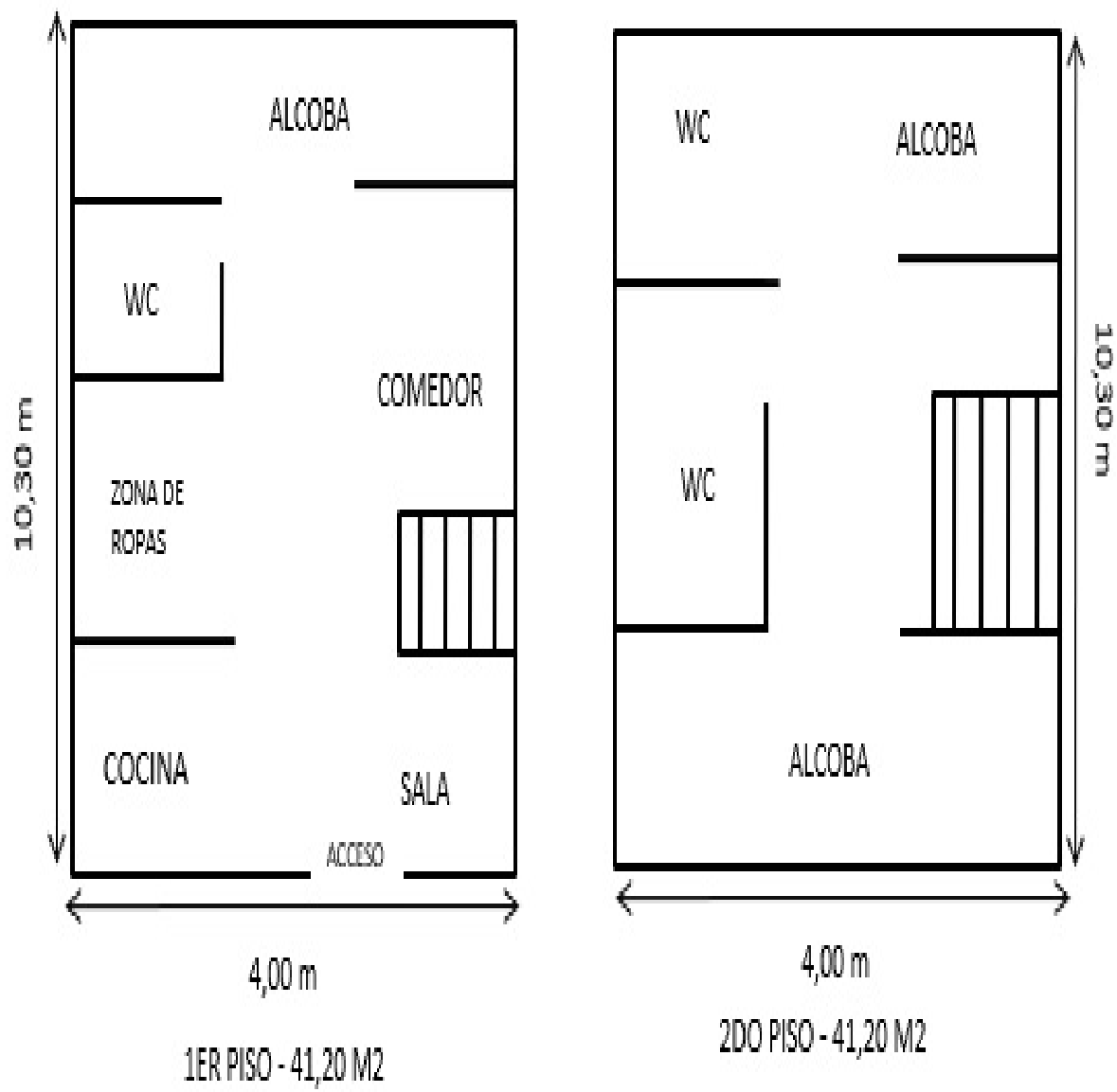



Foto Selfie



Vía frente al inmueble



Entorno



Contador de Energia



Contador de Agua



Contador de Gas



Fachada del Inmueble



Fachada del Inmueble



Nomenclatura



Puerta de entrada



Sala Comedor



Sala Comedor



Sala Comedor



Comedor



Cocina



Cocina



Zona de Ropas



Escalera del inmueble



Habitación 1



Baño Privado Hab 1



Habitación 2



Habitación 3



Habitación 3



Baño Social 1



Baño Social 2



VOCABULARIO: PRECIO: Es un término que se utiliza para la cuantía que se solicita, ofrece o paga por un bien o servicio. El precio de venta es un hecho histórico. **COSTO:** es el precio pagado por los bienes y servicios o la cantidad exigida para crear o producir el bien o el servicio. **MERCADO:** un mercado es el entorno en el que se comercializan bienes y servicios entre compradores y vendedores a través de un mecanismo de precios. --- **AVALÚO:** Es el estudio o proceso mediante el cual se estima y documenta el valor de un bien o bien inmueble, servicio, actividad, cosa u objeto, de acuerdo a la apreciación personal expresada por un profesional que cuenta con los conocimientos técnicos, aplique normas y procedimientos generalmente aceptados en esta especialidad. --- **VALOR COMERCIAL:** Es el precio más probable en que se podría comercializar un bien, en las circunstancias prevalecientes a la fecha del avalúo, en un plazo razonable de exposición, en una transacción llevada a cabo entre un oferente y un demandante libre de presiones, bien informados.

ABREVIACIONES: Apartamento: APTO ó AP --- TORRE: TO --- LOTE: LO --- CASA: CS o CA --- AVENIDA: AV --- CALLE: CL --- CARRERA: CRA ó KR--- Diagonal: Diag. --- Conjunto: CJ --- Edificio: ED --- Residencial: Res --- Etapa: ET --- SIN Estrato: SE---Matrícula inmobiliaria: M.I.--- Certificado de libertad y tradición: CLT---- SIN INFORMACIÓN: S/I

----- **METODOLOGÍA:** Para la determinación del valor comercial del inmueble objeto de avalúo, de acuerdo con lo establecido en el **Decreto 1420 del 24 de julio de 1998** y su correspondiente resolución reglamentaria **Resolución 620 del 23 de septiembre de 2008** expedida por el Instituto Geográfico Agustín Codazzi, por la cual se establecen los procedimientos para los avalúos ordenados dentro del marco de la **Ley 388 de 1997**:

1. Método de comparación o de mercado: Es la técnica valuatoria que busca establecer el valor comercial del bien, a partir del estudio de las ofertas o transacciones recientes, de bienes semejantes y comparables al del objeto de avalúo. Tales ofertas o transacciones deberán ser clasificadas, analizadas e interpretadas para llegar a la estimación del valor comercial.

2. Método de capitalización de rentas o ingresos: Es la técnica valuatoria que busca establecer el valor comercial de un bien, a partir de las rentas o ingresos que se puedan obtener del mismo bien, o inmuebles semejantes y comparables por sus características físicas, de uso y ubicación, trayendo a valor presente la suma de los probables ingresos o rentas generadas en la vida remanente del bien objeto de avalúo, con una tasa de capitalización o interés.

3. Método de costo de reposición: Es el que busca establecer el valor comercial del bien objeto de avalúo a partir de estimar el costo total de la construcción a precios de hoy, un bien semejante al del objeto de avalúo, y restarle la depreciación acumulada. Para la depreciación de las construcciones se deben emplear modelos continuos y no los discontinuos o en escalera. Deberá adoptarse un sistema que tenga en cuenta la edad y el estado de conservación, tal como lo establece Fitto y Corvini.

4-) Método o técnica Residual: Es el que busca establecer el valor comercial del bien, normalmente para el terreno, a partir de estimar el monto total de las ventas de un proyecto de construcción, acorde con la reglamentación urbanística vigente y de conformidad con el mercado del bien final vendible, en el terreno objeto de avalúo. Este método (técnica) debe desarrollarse bajo el principio de mayor y mejor uso.

El valuador confirma que: el informe de valuación es confidencial para las partes, hacia quien está dirigido o sus asesores profesionales, para el propósito específico del encargo; no se acepta ninguna responsabilidad ante ninguna tercera parte, y el valuador no acepta ninguna responsabilidad por la utilización inadecuada del informe. Se prohíbe la publicación del informe en todo o en parte, o cualquier referencia al mismo, o a las cifras de valuación contenidas en él, o los nombres y afiliación profesional de los valuadores, sin el consentimiento escrito del Valuador. ---- **El profesional que firma** declara que no tiene hoy, ni espera tener en el futuro, interés en la propiedad valorada; ni participación en los usos que se hagan del avalúo, ni con las personas que participen en la operación. Ha inspeccionado el inmueble personalmente y/o su equipo de trabajo con RAA vigente, y la información es la observada; los inconvenientes y limitaciones que pueda tener el bien y su

vecindario, están mencionados. Además, se mantendrá un nivel de confidencialidad, acorde a las exigencias de **Los Rosales Constructora Inmobiliaria S.A.S.** ---No es responsabilidad del valuador, el uso de este informe, para un fin distinto al que fue solicitado. --- **La valuación se llevó a cabo conforme a un código de ética** y normas de conducta. El Valuador ha cumplido los requisitos de formación de su profesión. Se adjunta el registro RAA de evaluador en el presente informe. Las descripciones de hechos presentadas en el informe son correctas hasta donde el Valuador alcanza a conocer. Los análisis y resultados solamente se ven restringidos por las hipótesis y condiciones restrictivas que se describen en el informe.

La compañía valuadora así como el valuador no serán responsables de la veracidad de la información urbanística que afecte o haya afectado el inmueble objeto del predio en el momento de la realización del avalúo. El evaluador deberá dejar consignadas las inconsistencias que observe. --- **La compañía valuadora** así como el valuador no serán responsables de la veracidad de la información y ubicación del bien, informada por el solicitante; los antecedentes de propiedad asentados en el presente Avalúo es la contenida en la documentación oficial proporcionada por el solicitante del propio Avalúo y/o propietario del bien a valorar y/o entidad pública o privada solicitante del avalúo, la cual asumimos como correcta y se recibe de buena fe. Entre ella, podemos mencionar la escritura de propiedad o propiedad horizontal, certificado de libertad y tradición, entre otros. --- **El presente Avalúo es de USO exclusivo del(os) solicitante(s)** para el destino o propósito expresado en el mismo, por lo que no podrá ser utilizado para fines distintos. --- **La presente tasación no constituye un dictamen estructural, de cimentación, de hidrología, de suelos, de sismología,** o de cualquier otra rama de la ingeniería civil o la arquitectura, por lo tanto, no puede ser utilizado para fines relacionados con esas ramas ni se asume responsabilidad por vicios ocultos u otras características del inmueble que no puedan ser apreciadas en una visita normal de inspección física para efectos de tasación. Incluso cuando se aprecien algunas características que puedan constituir anomalías con respecto al estado de conservación normal -**según la vida útil consumida** de un inmueble o a su estructura, el valuador no asume mayor responsabilidad que así indicarlo cuando son detectadas, ya que aunque se presenten estados de conservación malos o ruinosos, es obligación del perito realizar la tasación según los criterios y normas vigentes y aplicables según el propósito del mismo. -- **No se han tenido** en cuenta en la elaboración del presente informe, posibles contingencias o afectaciones de orden jurídico, tales como: Titulación, Modos de Adquisición de Dominio, limitaciones de dominio, Contratos de Tenencia, Demandas Pendientes y en general cualquier asunto de carácter legal. El valor asignado se entiende como valor presente del inmueble tal y como se encontraba al momento de efectuar la visita de inspección. **Por tales motivos, el presente avalúo, no representa en ninguno de los casos un estudio de títulos.** --- Los valores comerciales asignados a los inmuebles, tienen que ver directamente con el área determinada en los documentos públicos suministrados por el interesado y/o áreas susceptibles de legalizar de acuerdo a la normatividad aplicable. --**Vigencia del avalúo: decretos 1420/1998 y 422/2000**, expedidos por el Ministerio de Hacienda y Crédito Público y ministerio de Desarrollo Económico, el presente avalúo tiene una **vigencia de un año**, contado desde la fecha expedición, siempre y cuando las condiciones físicas, intrínsecas, extrínsecas y normativas del inmueble valuado, no sufran cambios significativos, así como tampoco se presenten variaciones representativas del mercado inmobiliario comparable. Por otra parte, el **Decreto 145/2000**, "por medio del cual se establecen las condiciones de los créditos de vivienda individual a largo plazo, el avalúo practicado para tal fin, debe encontrarse dentro de los **seis (6) meses** anteriores al otorgamiento del crédito" --- **FAVORABILIDAD:** La finalidad de un proceso valuatorio, es dar valor, por tal motivo cuando se da un concepto de favorabilidad, este está sujeto al cumplimiento de las políticas exigidas por la entidad a la que se le está dirigiendo el avalúo, la cual establece los requisitos para dar un concepto, de acuerdo a los requerimientos internos de dicha entidad. La favorabilidad es un concepto independiente al valor del avalúo, el cual no se afecta por dicho concepto. NO es responsabilidad del perito y/o de Los Rosales dicho concepto, el cual se aporta de buena fe, es responsabilidad de a quien se dirige el avalúo verificar de acuerdo a sus políticas.

FINAL DEL INFORME AVALÚO LRHIPO-1112469906



PIN de Validación: sf720a58



Corporación Autorregulador Nacional de Avaluadores - ANA

NIT: 900796614-2

Entidad Reconocida de Autorregulación mediante la Resolución 20910 de 2016 de la Superintendencia de Industria y Comercio

El señor(a) MARIO ALEJANDRO ORDOÑEZ MAYOR, identificado(a) con la Cédula de ciudadanía No. 1151947725, se encuentra inscrito(a) en el Registro Abierto de Avaluadores, desde el 18 de Enero de 2018 y se le ha asignado el número de avaluador AVAL-1151947725.

Al momento de expedición de este certificado el registro del señor(a) MARIO ALEJANDRO ORDOÑEZ MAYOR se encuentra actualizado y se encuentra inscrito en las siguientes categorías y alcances:

Categoría 1 Inmuebles Urbanos

Alcance

- Casas, apartamentos, edificios, oficinas, locales comerciales, terrenos y bodegas situados total o parcialmente en áreas urbanas, lotes no clasificados en la estructura ecológica principal, lotes en suelo de expansión con plan parcial adoptado.

Fecha de inscripción
18 Ene 2018

Regimen
Regimen de Transición

Fecha de actualización
09 Oct 2019

Regimen
Régimen Académico

Categoría 2 Inmuebles Rurales

Alcance

- Terrenos rurales con o sin construcciones, como viviendas, edificios, establos, galpones, cercas, sistemas de riego, drenaje, vías, adecuación de suelos, pozos, cultivos, plantaciones, lotes en suelo de expansión sin plan parcial adoptado, lotes para el aprovechamiento agropecuario y demás infraestructura de explotación situados totalmente en áreas rurales.

Fecha de inscripción
29 Oct 2019

Regimen
Régimen Académico

Categoría 6 Inmuebles Especiales

Alcance

- Incluye centros comerciales, hoteles, colegios, hospitales, clínicas y avance de obras. Incluye todos los inmuebles que no se clasifiquen dentro de los numerales anteriores.

Fecha de inscripción
29 Oct 2019

Regimen
Régimen Académico

Página 1 de 3



PIN de Validación: af720a58



Categoría 7 Maquinaria Fija, Equipos y Maquinaria Móvil

Alcance

- Equipos eléctricos y mecánicos de uso en la industria, motores, subestaciones de planta, tableros eléctricos, equipos de generación, subestaciones de transmisión y distribución, equipos e infraestructura de transmisión y distribución, maquinaria de construcción, movimiento de tierra, y maquinaria para producción y proceso. Equipos de cómputo: Microcomputadores, impresoras, monitores, módems y otros accesorios de estos equipos, redes, main frames, periféricos especiales y otros equipos accesorios de estos. Equipos de telefonía, electromedicina y radiocomunicación. Transporte Automotor: vehículos de transporte terrestre como automóviles, camperos, camiones, buses, tractores, camiones y remolques, motocicletas, motocicletas, motocicletas, cuatrimotos, bicicletas y similares.

Fecha de inscripción
29 Oct 2019

Régimen Académico

Categoría 10 Semovientes y Animales

Alcance

- Semovientes, animales y muebles no clasificados en otra especialidad.

Fecha de inscripción
29 Oct 2019

Régimen Académico

Adicionalmente, ha inscrito las siguientes certificaciones de calidad de personas (Norma ISO 17024) y experiencia:

- Certificación expedida por Registro Nacional de Avaluadores R.N.A, en la categoría Inmuebles Urbanos con el Código URB-0797, vigente desde el 01 de Octubre de 2017 hasta el 31 de Octubre de 2021, inscrito en el Registro Abierto de Avaluadores, en la fecha que se refleja en el anterior cuadro.

NOTA: LA FECHA DE VIGENCIA DE LOS DOCUMENTOS ACÁ RELACIONADOS, ES INDEPENDIENTE DE LA VIGENCIA DE ESTE CERTIFICADO Y DIFERENTE DE LA VIGENCIA DE INSCRIPCIÓN EN EL RAA

Los datos de contacto del Avaluador son:

Ciudad: CALI, VALLE DEL CAUCA

Dirección: CALLE 53A N° 8 - 24

Teléfono: 3152703425

Correo Electrónico: mariorrdonez.2301@gmail.com



PIN de Validación: af720a58



Títulos Académicos, Certificados de Aptitud Ocupacional y otros programas de formación:
Técnico Laboral por Competencias en Avalúos de Bienes Muebles (Maquinaria y Equipo) Urbanos-Rurales y
Especiales - Instituto Tecnológico.

Que revisados los archivos de antecedentes de procesos disciplinarios de la ERA Corporación Autorregulador Nacional de Avaluadores - ANA; no aparece sanción disciplinaria alguna contra el(la) señor(a) **MARIO ALEJANDRO ORDOÑEZ MAYOR**, identificado(a) con Cédula de ciudadanía No. **1151947725**

El(la) señor(a) **MARIO ALEJANDRO ORDOÑEZ MAYOR** se encuentra al día con el pago sus derechos de registro así como con la cuota de autorregulación con Corporación Autorregulador Nacional de Avaluadores - ANA.

Con el fin de que el destinatario pueda verificar el presente certificado se le asignó el siguiente código de QR, y puede escanearlo con un dispositivo móvil u otro dispositivo lector, con o sin acceso a internet, descargando previamente una aplicación de digitalización de código QR que son gratuitas. La verificación se realiza al ingresar el PIN directamente en la página de RAA <http://www.raa.org.co>. Cualquier inconsistencia entre la información acá contenida y la que reporte la verificación con el código debe ser inmediatamente reportada a Corporación Autorregulador Nacional de Avaluadores - ANA.



PIN DE VALIDACIÓN

af720a58

El presente certificado se expide en la República de Colombia de conformidad con la información que reposa en el Registro Abierto de Avaluadores RAA, a los un (05) días del mes de Noviembre del 2024 y tiene vigencia de 30 días calendario, contados a partir de la fecha de expedición.

Firma: _____
Alexandra Suarez
Representante Legal