



QR validez del avalúo



AVALÚOS - CONSTRUCTORA - INTERVENTORIA
Informe de Valuación de un Inmueble de uso 0 Urbano

Fecha del avalúo		Fecha de visita	14/11/2024
Dirigido a	Caja Promotora de Vivienda Militar y de Policía		
Dirección	CL 99 B # 22 - 32		
Barrio	Ciudad Talanga		
Ciudad	Cali		
Departamento	Valle del Cauca		
Propietario	ALVARO CARDENAS SERNA		

MIEMBROS DE LA LONJA DE BOGOTÁ-Oficina: CI 151 #18A-34 OF. 505 Bogotá; PBX: 6019159007 Ext. 101
Página web: www.losrosales.com Email: avaluos@losrosales.com
Bogotá D.C.-COLOMBIA



AVALÚOS - CONSTRUCTORA - INTERVENTORIA

Bogotá D.C.,

Señor(es):

Caja Promotora de Vivienda Militar y de Policía

Avalúo solicitado por: LEIDER DOMINGO ANGULO PRECIADO

Ciudad

Apreciado(s) Señor(es)

Atendiendo su amable solicitud, adjunto a la presente le estamos enviando el informe de Valuación correspondiente al Valor de Mercado del bien inmueble de propiedad de **ALVARO CARDENAS SERNA** ubicado en la CL 99 B # 22 - 32 Ciudad Talanga, de la ciudad de Cali.

Para la determinación del valor comercial del inmueble objeto de avalúo, de acuerdo con lo establecido en el Decreto 1420 del 24 de julio de 1998 y su correspondiente resolución reglamentaria Resolución 620 del 23 de septiembre de 2008 expedida por el Instituto Geográfico Agustín Codazzi, por la cual se establecen los procedimientos para los avalúos ordenados dentro del marco de la Ley 388 de 1997.

Según los criterios analizados, nuestro Avalúo arrojó un valor de \$89,017,890.60 pesos m/cte (Ochenta y nueve millones diecisiete mil ochocientos noventa).

Atentamente,

Los Rosales Constructora Inmobiliaria S.A.S.


MIEMBROS DE LA LONJA DE BOGOTÁ-Oficina: Cl 151 #18A-34 OF. 505 Bogotá; PBX: 6019159007 Ext. 101

Página web: www.losrosales.com Email: avaluos@losrosales.com

Bogotá D.C.-COLOMBIA

VALOR COMERCIAL						
Tipo de Área	Descripción	Área	Unidad	Valor unitario	%	Valor total
Area de Terreno	Terreno	60	M2	\$660,000.00	44.49%	\$39,600,000.00
Area Construida	Casa 1 piso	42	M2	\$953,176.00	44.97%	\$40,033,392.00
Area Construida	Altillo	17.40	M2	\$539,339.00	10.54%	\$9,384,498.60
TOTALES					100%	\$89,017,890
Valor en letras Ochenta y nueve millones diecisiete mil ochocientos noventa Pesos Colombianos						

Perito actuante



ALEJANDRO REYES JIMENEZ
RAA Nro: AVAL-16932186
C.C: 16932186

VALORES/TIPO DE AREA.			INFORMACIÓN UVR	
	Terreno	Construcción	Valor UVR	1
Integral	0	0	Valor del avalúo en UVR	89,017,890.00
Proporcional	0	89,017,890	Valor asegurable	89,017,890
% valor proporcional		100	Tiempo esperado comercialización	12
Calificación garantía				
Observación calificación				
Observación				

Código	LRCAJA-1087123748	Propósito	Modelo 8-14	Tipo avalúo	valor comercial
Datos del dirigido a:					
Dirigido A	Caja Promotora de Vivienda Militar y de Policía				
Tipo identificación	NIT.	Documento	NIT 860021967-7	Email	
Datos del solicitante:					
Solicitante	LEIDER DOMINGO ANGULO PRECIADO				
Tipo identificación	C.C.	Documento	1087123748	Teléfono	3234216425
Email	leiderangulo043@gmail.com,leider.angulo@armada.mil.co				
Datos del propietario:					
Propietario	ALVARO CARDENAS SERNA				
Tipo identificación	C.C.	Documento	18462389	Ocupante	Desocupado
Datos del inmueble objeto de avalúo:					
Dirección	CL 99 B # 22 - 32				
Conjunto	No aplica				
Ciudad	Cali	Departamento	Valle del Cauca	Estrato	1
Sector	Urbano	Barrio	Ciudad Talanga	Ubicación	Terreno – Construcción
Tipo Inmueble	Casa	Tipo subsidio	VIP Vivienda Interes Prioritario	Sometido a PH	No
Observación	<p>Inmueble ubicado en: Zona oriental municipio de Santiagd de Cali.</p> <p>Al inmueble se llega así: Las principales vias de acceso son la carrera 23 y la carrera 25, vias sobre las cuales circulan las rutas del transporte masivo MIO, cerca esta el centro comercial Rio Cauca, la Ciudadela Educativa Compartir, Terminal MIO Andres Sanin. Cuenta con servicios públicos (agua, energía y gas), contadores instalados y funcionales.</p>				

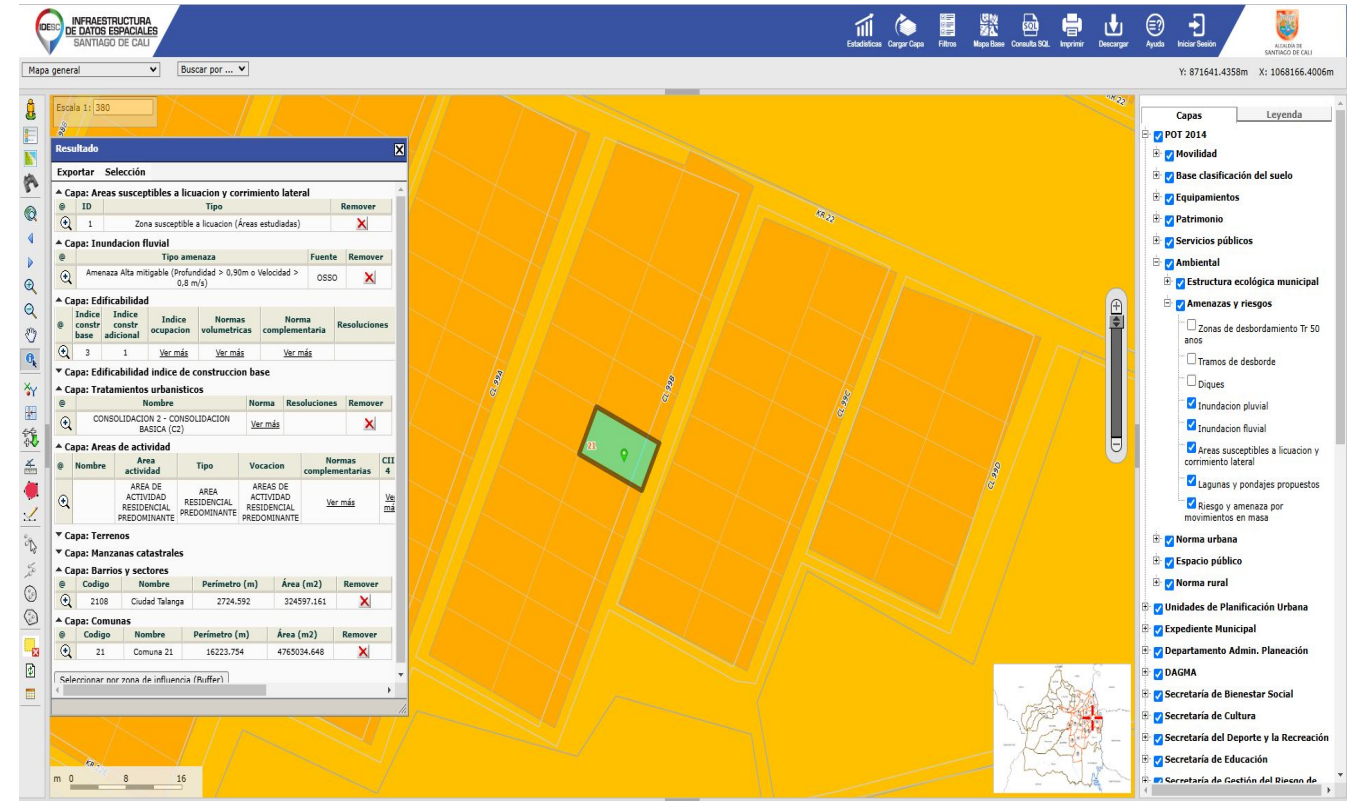
Uso actual	0	Piso inmueble	2		
Clase inmueble	Unifamiliar	Otro		Método evaluación	METODO MERCADO Y REPOSICION
Justificación de Metodología	<p>Para la determinación del valor comercial del inmueble objeto de avalúo, de acuerdo con lo establecido en el Decreto 1420 del 24 de julio de 1998 y su correspondiente resolución reglamentaria Resolución 620 del 23 de septiembre de 2008 expedida por el Instituto Geográfico Agustín Codazzi, por la cual se establecen los procedimientos para los avalúos ordenados dentro del marco de la Ley 388 de 1997; se utiliza el siguiente (s) método(s):</p> <p>MÉTODO DE COMPARACIÓN O DE MERCADO: Es la técnica valuatoria que busca establecer el valor comercial del bien, a partir del estudio de las ofertas o transacciones recientes, de bienes semejantes y comparables al del objeto de avalúo. Tales ofertas o transacciones deberán ser clasificadas, analizadas e interpretadas para llegar a la estimación del valor comercial.</p> <p>MÉTODO DE COSTO DE REPOSICIÓN: Es el que busca establecer el valor comercial del bien objeto de avalúo a partir de estimar el costo total de la construcción a precios de hoy, un bien semejante al del objeto de avalúo, y restarle la depreciación acumulada. Para la depreciación de las construcciones se deben emplear modelos continuos y no los discontinuos o en escalera. Deberá adoptarse un sistema que tenga en cuenta la edad y el estado de conservación, tal como lo establece Fitto y Corvini.</p>				
ÁREAS JURÍDICAS		UND	VALOR		
AREA DE TERRENO		M2	60		
AREA CONSTRUIDA		M2	0		
ÁREAS CATASTRAL		UND	VALOR		
AREA DE TERRENO		M2	60		
AREA CONSTRUIDA		M2	0		
AVALUO CATASTRAL 2024		PESOS	24754000		
ÁREAS MEDIDAS EN VISITA		UND	VALOR		
AREA DE TERRENO		M2	60		
AREA PISO 1		M2	42		
AREA ALTILLO		M2	17.40		
ÁREAS VALORADAS		UND	VALOR		
AREA DE TERRENO		M2	60		
AREA PISO 1		M2	42		
AREA ALTILLO		M2	17.40		
ÁREAS POR NORMA			VALOR		
Indice ocupación		0.8	48		
Indice construcción		3	180		
Forma Geometrica	Rectangulo	Frente	6		
Fondo	10	Relación frente fondo	1:2		
Perspectivas de valoración	De acuerdo a las condiciones del sector y a la dinámica de mercado del mismo, se consideran perspectivas de valoración medias				
Actualidad edificadora	No se observó actividad edificadora en su entorno inmediato.				

Comportamiento Oferta y Demanda	Del análisis del segmento del mercado relativo a los inmuebles comparables con el que se valora se deduce que la oferta en la zona es media, y se considera que la demanda es media.
--	--

Acuerdo Decreto	373 de 2014
Area Del Lote	60
Forma Del Lote	Rectangulo
Topografia	Plana
# Unidades Predios(Predios subdivididos fisicamente)	0
Clasificacion Del Suelo	Urbana
Uso Principal Norma	Residencial Predominante
Uso Compatible Norma	Comercio y servicios, mixtos
Uso Condicionado Norma	Mixtos, Comercio y servicios
Uso Prohibido Norma	No Indica
Tratamiento	Consolidación
Actuaciones Estrategicas	No aplica
Indice DeOcupacion	0.8
Indice DeContruccion	3
Antejardin	No indica
AislamientoPosterior	No indica
Aislamiento Lateral	No aplica
Altura Permitida	2 pisos y terraza
Densidad	No Indica
Amenaza Riesgo Inundacion	Amenaza Alta mitigable (Profundidad > 0,90m o Velocidad > 0,8 m/s)
Amenaza Riesgo Movimiento en masa	Zona susceptible a licuacion (Áreas estudiadas)
Suelos De Proteccion	No aplica
Patrimonio	No aplica
Observaciones Reglamentación urbanística:	AREA DE ACTIVIDAD RESIDENCIAL PREDOMINANTE, Tratamientos urbanisticos: CONSOLIDACION 2 - CONSOLIDACION BASICA (C2). De acuerdo a títulos suministrados el area de terreno es de 60 metros

cuadrados los cuales fueron verificados en sitio. El área construida aproximada es de 42 m2 de primer piso y un altillo con área aproximada de 17.40 m2, el área construida cumple con la normatividad vigente siendo susceptible de legalizar.

Plano Uso de suelo-actividad



ESCRITURAS				
Nro. escritura	Tipo	Fecha	Notaria	Ciudad
4425	EscrituraDePropiedad	22/11/2023	34	Bogotá D.C.
MATRÍCULAS				
Nro. Matrícula	Fecha	Cédula catastral	Detalle	
370-575538	25/10/2024	O033900050000	Casa	
Observación	La presente tasación no constituye un estudio de títulos, ni se asume responsabilidad por vicios ocultos u otras características del inmueble.			

Observación	Bien inmueble sobre via peatonal no tiene garaje.
-------------	---

SERVICIOS PÚBLICOS			AMOBLAMIENTO URBANO		
	Sector	Inmueble		Sector	
Energía	SI	SI	Alumbrado	SI	
Acueducto	SI	SI	Arborizacion	SI	
Alcantarillado	SI	SI	Alamedas	NO	
Gas	SI	SI	Ciclo rutas	SI	
CARACTERISTICAS					
Uso predominante	Residencial	Área de actividad	Residencial.	Demanda / Interés	Media
Estrato	1	Barrio legal	Si	Topografia	Plana
Transporte	Bueno	Condiciones de salubridad	Bueno		
EQUIPAMIENTO			VIAS, ANDENES Y SARDINELES		

	Nivel	Nivel Distancia		Sector	Conservación
Zonas recreativas	Bueno	100-200	Andenes	SI	Bueno
Áreas verdes	Bueno	100-200	Sardineles	SI	Bueno
Estacionamiento	Bueno	100-200	Vías pavimentadas	SI	Bueno
Asistencial	Bueno	mas de 500	Tipo de vía	Vía peatonal pavimentada en buen estado.	
Escolar	Bueno	mas de 500			
Comercial	Bueno	400-500			

IMPACTO AMBIENTAL					
Aire	NO	Basura	NO	Inseguridad	NO
Ruido	NO	Aguas	NO	Otro	NO
Observación:	<p>Inmueble ubicado en: Zona oriental municipio de Santiagd de Cali.</p> <p>Al inmueble se llega así: Las principales vias de acceso son la carrera 23 y la carrera 25, vias sobre las cuales circulan las rutas del transporte masivo MIO, cerca esta el centro comercial Rio Cauca, la Ciudadela Educativa Compartir, Terminal MIO Andres Sanin. Cuenta con servicios públicos (agua, energía y gas), contadores instalados y funcionales.</p>				

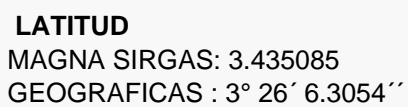
Estado de la conservación	Bueno	Estructura	Tradicional	Estructura reforzada	NO DISPONIBLE
Material construcción	Bloque	Tipo estructura	Mampostería Confinada		
Daños por Sismos	No disponibles	Ajustes sismos resistentes	NO	Cubierta	teja de fibrocemento
Fachada	pañete y pintura	Ancho fachada	0-3 metros	Irregularidad planta	No
Irregularidad altura	No	Tipología vivienda	Casa Continua	Otro tipología vivienda	
Año construcción	1997	Edad Inmueble	27 años	Vida útil	70
Estado construcción	Usada	%Avance	100		
Licencia construcción	No suministrado.				
Observación	<p>Estructura en aparente buen estado de conservación en el momento de la visita, no se observa grietas o fallas a simple vista.</p> <p>La presente tasación no constituye un dictamen estructural, de cimentación o de cualquier otra rama de la ingeniería civil o la arquitectura, por lo tanto, no puede ser utilizado para fines relacionados con esas ramas; ni se asume responsabilidad por vicios ocultos u otras características del inmueble.</p>				

INFORMACIÓN DEPENDENCIAS					
Sala	1	Comedor	1	Cocina	Sencilla
Baños Sociales	1	Patio interior	1	Habitaciones	3
Closet	0	Baños privados	0	Estar	0
Bodega	0	Estudio	0	Cuarto servicio	0

Baños servicio	0	Zona ropas	1	Local	0
Balcón	0	Jardin	Si	Zona verde	No
Oficina	0	Ventilación	Bueno	Iluminación	Bueno
Observación	Casa. Consta de: sala: 1, Comedor: 1, Cocina: Sencilla, Baño social: 1, Patio interior: 1, Habitaciones: 3, Zona ropas: 1, Jardín: Si, Ventilación: Bueno, Iluminación: Bueno				

	Sala	Comedor	Cocina	Baño	Piso	Techo	Muro	Carpintería
Calidad	Sencillo	Sencillo	Sencillo	Sencillo	Sencillo	Sencillo	Sencillo	Sencillo
Estado	Bueno.	Bueno.	Bueno.	Bueno.	Bueno.	Bueno.	Bueno.	Bueno.
Observación	Vivienda unifamiliar sobre vía peatonal, en buen estado de conservación con acabados sencillos.							

CL 99 B # 22 - 32 | Ciudad Talanga | Cali | Valle del Cauca



14 / 27

#	DIRECCION	VALOR VENTA	NEG	VALOR DEPURADO	TELEFONO	TERRENO M2	TAMANO CONSTRUCCI ON M2	VALOR CONSTRUCCION M2	VALOR CONSTRUCCION
1	Ciudad Talanga	\$85,000,000	0.97	\$82,450,000	3158132806	60	47	\$950,000	\$44,650,000
2	Ciudad Talanga	\$105,000,000	0.95	\$99,750,000	3234763161	60	65	\$950,000	\$61,750,000
3	Ciudad Talanga	\$168,000,000	0.95	\$159,600,000	3127804012	60	110	\$1,060,000	\$116,600,000
Del inmueble						60	59.40		

#	TOTAL SIN CONSTRUCCION	TERRENO M2	FACTOR TAMANO	FACTOR UBICACION	FACTOR HOMOLOGADO	RESULTADOS
1	\$37,800,000	\$630,000	1.0	1.0	1.00	\$630,000
2	\$38,000,000	\$633,333	1.0	1.0	1.00	\$633,333
3	\$43,000,000	\$716,667	1.0	1.0	1.00	\$716,667
					PROMEDIO	\$660,000.00
					DESV. STANDAR	\$49,103.07
					COEF. VARIACION	7.44%

TERRENO	ADOPTADOM2	\$660,000.00	AREA	60	TOTAL	\$39,600,000.00
CONSTRUCCION	ADOPTADOM2	\$953,176.00	AREA	59.40	TOTAL	\$56,618,654.40
VALOR TOTAL	\$96,218,654.40					

Observaciones: Se realiza el análisis de la muestra de bienes inmuebles comparables con la vivienda valuada, en lo referente a superficie, edad, situación, distribución, entorno, y ubicados en el mismo sector o cercano. Dependiendo de la oferta utilizada en el momento de la homogeneización se ha utilizado un factor que precia o deprecia la oferta, teniendo en cuenta los factores intervinientes en la misma.						
Enlaces: 1.- https://www.fincaraiz.com.co/casa-en-venta-cali-valle-grande/7822306 2.- https://www.fincaraiz.com.co/casa-en-venta/191357016 3.- https://www.fincaraiz.com.co/casa-en-venta/10895954						

Primer Piso

Depreciación Fitto y Corvini

Area construida total	42
Area construida vendible	42
Valor M2 construido	\$1,422,651
Valor reposición M2	\$59,751,342
Valor reposición presupuesto M2	\$1,422,651
Fuente	IGAC JUN 2024- TIPOLOGIAS CONSTRUCTIVAS
Factor ajuste %	%
Valor reposición M2 ajustado	\$1,422,651
Calificación estado conservación	3
Vida útil	70
VetusTez	27
Edad en % de vida útil	38.57 %
Fito y corvin %	40.30 %
Valor reposición depreciado	\$849,323
Valor adoptado depreciado	\$953,176
Valor total	\$40,033,392

Altillo

Depreciación Fitto y Corvini

Area construida total	17.40
Area construida vendible	17.40
Valor M2 construido	\$736,743
Valor reposición M2	\$12,819,328
Valor reposición presupuesto M2	\$736,743
Fuente	IGAC JUN 2024- TIPOLOGIAS CONSTRUCTIVAS
Factor ajuste %	3 %
Valor reposición M2 ajustado	\$714,641
Calificación estado conservación	3
Vida útil	70
VetusTez	10
Edad en % de vida útil	14.29 %
Fito y corvin %	24.53 %
Valor reposición depreciado	\$539,339
Valor adoptado depreciado	\$539,339
Valor total	\$9,384,499

Plano

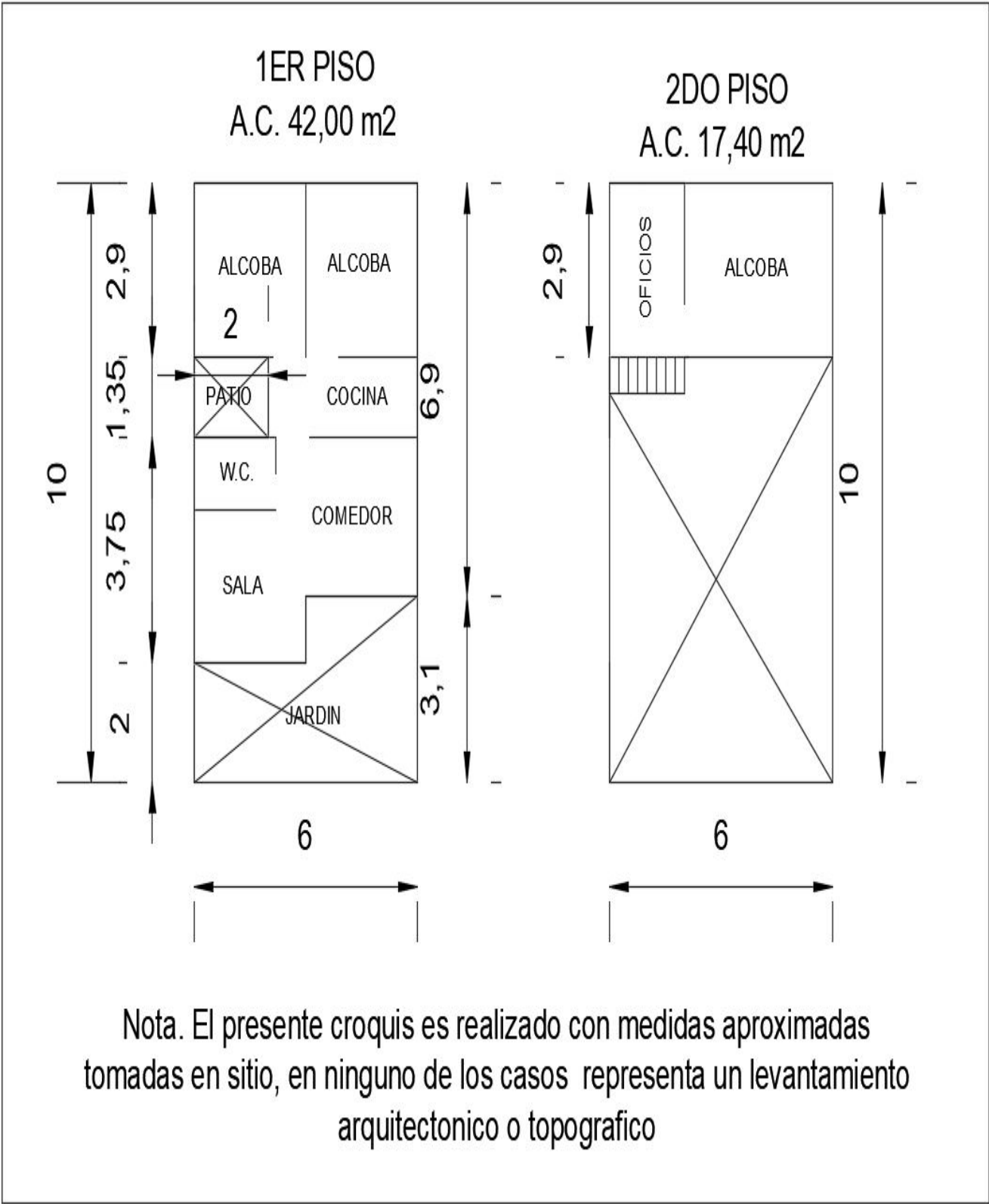


Foto Selfie



Vía frente al inmueble



Entorno



Contador de Energia



Contador de Agua



Contador de Gas



Fachada del Inmueble



Nomenclatura



Puerta de entrada



Sala



Comedor



Cocina



Zona de Ropas



Zona de Ropas



Escalera del inmueble



Habitación 1



Habitación 1



Habitación 2



Habitación 2



Habitación 3



Baño Social 1



Cubierta-Techos



Terraza Inmueble



Patio Interior



Terraza Inmueble



VOCABULARIO: PRECIO: Es un término que se utiliza para la cuantía que se solicita, ofrece o paga por un bien o servicio. El precio de venta es un hecho histórico. **COSTO:** es el precio pagado por los bienes y servicios o la cantidad exigida para crear o producir el bien o el servicio. **MERCADO:** un mercado es el entorno en el que se comercializan bienes y servicios entre compradores y vendedores a través de un mecanismo de precios. --- **AVALÚO:** Es el estudio o proceso mediante el cual se estima y documenta el valor de un bien o bien inmueble, servicio, actividad, cosa u objeto, de acuerdo a la apreciación personal expresada por un profesional que cuenta con los conocimientos técnicos, aplique normas y procedimientos generalmente aceptados en esta especialidad. --- **VALOR COMERCIAL:** Es el precio más probable en que se podría comercializar un bien, en las circunstancias prevalecientes a la fecha del avalúo, en un plazo razonable de exposición, en una transacción llevada a cabo entre un oferente y un demandante libre de presiones, bien informados.

ABREVIACIONES: Apartamento: APTO ó AP --- TORRE: TO --- LOTE: LO --- CASA: CS o CA --- AVENIDA: AV --- CALLE: CL --- CARRERA: CRA ó KR--- Diagonal: Diag. --- Conjunto: CJ --- Edificio: ED --- Residencial: Res --- Etapa: ET --- SIN Estrato: SE---Matrícula inmobiliaria: M.I.--- Certificado de libertad y tradición: CLT---- SIN INFORMACIÓN: S/I

----- **METODOLOGÍA:** Para la determinación del valor comercial del inmueble objeto de avalúo, de acuerdo con lo establecido en el **Decreto 1420 del 24 de julio de 1998** y su correspondiente resolución reglamentaria **Resolución 620 del 23 de septiembre de 2008** expedida por el Instituto Geográfico Agustín Codazzi, por la cual se establecen los procedimientos para los avalúos ordenados dentro del marco de la **Ley 388 de 1997**:

1. Método de comparación o de mercado: Es la técnica valuatoria que busca establecer el valor comercial del bien, a partir del estudio de las ofertas o transacciones recientes, de bienes semejantes y comparables al del objeto de avalúo. Tales ofertas o transacciones deberán ser clasificadas, analizadas e interpretadas para llegar a la estimación del valor comercial.

2. Método de capitalización de rentas o ingresos: Es la técnica valuatoria que busca establecer el valor comercial de un bien, a partir de las rentas o ingresos que se puedan obtener del mismo bien, o inmuebles semejantes y comparables por sus características físicas, de uso y ubicación, trayendo a valor presente la suma de los probables ingresos o rentas generadas en la vida remanente del bien objeto de avalúo, con una tasa de capitalización o interés.

3. Método de costo de reposición: Es el que busca establecer el valor comercial del bien objeto de avalúo a partir de estimar el costo total de la construcción a precios de hoy, un bien semejante al del objeto de avalúo, y restarle la depreciación acumulada. Para la depreciación de las construcciones se deben emplear modelos continuos y no los discontinuos o en escalera. Deberá adoptarse un sistema que tenga en cuenta la edad y el estado de conservación, tal como lo establece Fitto y Corvini.

4-) Método o técnica Residual: Es el que busca establecer el valor comercial del bien, normalmente para el terreno, a partir de estimar el monto total de las ventas de un proyecto de construcción, acorde con la reglamentación urbanística vigente y de conformidad con el mercado del bien final vendible, en el terreno objeto de avalúo. Este método (técnica) debe desarrollarse bajo el principio de mayor y mejor uso.

El valuador confirma que: el informe de valuación es confidencial para las partes, hacia quien está dirigido o sus asesores profesionales, para el propósito específico del encargo; no se acepta ninguna responsabilidad ante ninguna tercera parte, y el valuador no acepta ninguna responsabilidad por la utilización inadecuada del informe. Se prohíbe la publicación del informe en todo o en parte, o cualquier referencia al mismo, o a las cifras de valuación contenidas en él, o los nombres y afiliación profesional de los valuadores, sin el consentimiento escrito del Valuador. ---- **El profesional que firma** declara que no tiene hoy, ni espera tener en el futuro, interés en la propiedad valorada; ni participación en los usos que se hagan del avalúo, ni con las personas que participen en la operación. Ha inspeccionado el inmueble personalmente y/o su equipo de trabajo con RAA vigente, y la información es la observada; los inconvenientes y limitaciones que pueda tener el bien y su

vecindario, están mencionados. Además, se mantendrá un nivel de confidencialidad, acorde a las exigencias de **Los Rosales Constructora Inmobiliaria S.A.S.** ---No es responsabilidad del valuador, el uso de este informe, para un fin distinto al que fue solicitado. --- **La valuación se llevó a cabo conforme a un código de ética** y normas de conducta. El Valuador ha cumplido los requisitos de formación de su profesión. Se adjunta el registro RAA de evaluador en el presente informe. Las descripciones de hechos presentadas en el informe son correctas hasta donde el Valuador alcanza a conocer. Los análisis y resultados solamente se ven restringidos por las hipótesis y condiciones restrictivas que se describen en el informe.

La compañía valuadora así como el valuador no serán responsables de la veracidad de la información urbanística que afecte o haya afectado el inmueble objeto del predio en el momento de la realización del avalúo. El evaluador deberá dejar consignadas las inconsistencias que observe. --- **La compañía valuadora** así como el valuador no serán responsables de la veracidad de la información y ubicación del bien, informada por el solicitante; los antecedentes de propiedad asentados en el presente Avalúo es la contenida en la documentación oficial proporcionada por el solicitante del propio Avalúo y/o propietario del bien a valorar y/o entidad pública o privada solicitante del avalúo, la cual asumimos como correcta y se recibe de buena fe. Entre ella, podemos mencionar la escritura de propiedad o propiedad horizontal, certificado de libertad y tradición, entre otros. --- **El presente Avalúo es de USO exclusivo del(os) solicitante(s)** para el destino o propósito expresado en el mismo, por lo que no podrá ser utilizado para fines distintos. --- **La presente tasación no constituye un dictamen estructural, de cimentación, de hidrología, de suelos, de sismología,** o de cualquier otra rama de la ingeniería civil o la arquitectura, por lo tanto, no puede ser utilizado para fines relacionados con esas ramas ni se asume responsabilidad por vicios ocultos u otras características del inmueble que no puedan ser apreciadas en una visita normal de inspección física para efectos de tasación. Incluso cuando se aprecien algunas características que puedan constituir anomalías con respecto al estado de conservación normal -**según la vida útil consumida** de un inmueble o a su estructura, el valuador no asume mayor responsabilidad que así indicarlo cuando son detectadas, ya que aunque se presenten estados de conservación malos o ruinosos, es obligación del perito realizar la tasación según los criterios y normas vigentes y aplicables según el propósito del mismo. -- **No se han tenido** en cuenta en la elaboración del presente informe, posibles contingencias o afectaciones de orden jurídico, tales como: Titulación, Modos de Adquisición de Dominio, limitaciones de dominio, Contratos de Tenencia, Demandas Pendientes y en general cualquier asunto de carácter legal. El valor asignado se entiende como valor presente del inmueble tal y como se encontraba al momento de efectuar la visita de inspección. **Por tales motivos, el presente avalúo, no representa en ninguno de los casos un estudio de títulos.** --- Los valores comerciales asignados a los inmuebles, tienen que ver directamente con el área determinada en los documentos públicos suministrados por el interesado y/o áreas susceptibles de legalizar de acuerdo a la normatividad aplicable. --**Vigencia del avalúo: decretos 1420/1998 y 422/2000**, expedidos por el Ministerio de Hacienda y Crédito Público y ministerio de Desarrollo Económico, el presente avalúo tiene una **vigencia de un año**, contado desde la fecha expedición, siempre y cuando las condiciones físicas, intrínsecas, extrínsecas y normativas del inmueble valuado, no sufran cambios significativos, así como tampoco se presenten variaciones representativas del mercado inmobiliario comparable. Por otra parte, el **Decreto 145/2000**, "por medio del cual se establecen las condiciones de los créditos de vivienda individual a largo plazo, el avalúo practicado para tal fin, debe encontrarse dentro de los **seis (6) meses** anteriores al otorgamiento del crédito" --- **FAVORABILIDAD:** La finalidad de un proceso valuatorio, es dar valor, por tal motivo cuando se da un concepto de favorabilidad, este está sujeto al cumplimiento de las políticas exigidas por la entidad a la que se le está dirigiendo el avalúo, la cual establece los requisitos para dar un concepto, de acuerdo a los requerimientos internos de dicha entidad. La favorabilidad es un concepto independiente al valor del avalúo, el cual no se afecta por dicho concepto. NO es responsabilidad del perito y/o de Los Rosales dicho concepto, el cual se aporta de buena fe, es responsabilidad de a quien se dirige el avalúo verificar de acuerdo a sus políticas.

FINAL DEL INFORME AVALÚO LRCAJA-1087123748



PIN de Validación: b7fb0ad0



Corporación Autorregulador Nacional de Avaluadores - ANA

NIT: 900796614-2

Entidad Reconocida de Autorregulación mediante la Resolución 20910 de 2016 de la Superintendencia de Industria y Comercio

El señor(a) ALEJANDRO REYES JIMENEZ, identificado(a) con la Cédula de ciudadanía No. 16932186, se encuentra inscrito(a) en el Registro Abierto de Avaluadores, desde el 22 de Febrero de 2018 y se le ha asignado el número de avaluador AVAL-16932186.

Al momento de expedición de este certificado el registro del señor(a) ALEJANDRO REYES JIMENEZ se encuentra **Activo** y se encuentra inscrito en las siguientes categorías y alcances:

Categoría 1 Inmuebles Urbanos

Alcance

- Casas, apartamentos, edificios, oficinas, locales comerciales, terrenos y bodegas situados total o parcialmente en áreas urbanas, lotes no clasificados en la estructura ecológica principal, lotes en suelo de expansión con plan parcial adoptado.

Fecha de inscripción
22 Feb 2018Regimen
Regimen de TransiciónFecha de actualización
16 Dic 2021Regimen
Régimen Académico

Categoría 2 Inmuebles Rurales

Alcance

- Terrenos rurales con o sin construcciones, como viviendas, edificios, establos, galpones, cercas, sistemas de riego, drenaje, vías, adecuación de suelos, pozos, cultivos, plantaciones, lotes en suelo de expansión sin plan parcial adoptado, lotes para el aprovechamiento agropecuario y demás infraestructura de explotación situados totalmente en áreas rurales.

Fecha de inscripción
22 Feb 2018Regimen
Régimen Académico

Adicionalmente, ha inscrito las siguientes certificaciones de calidad de personas (Norma ISO 17024) y experiencia:

- Certificación expedida por Registro Nacional de Avaluadores R.N.A, en la categoría Inmuebles Urbanos vigente hasta el 31 de Octubre de 2021, inscrito en el Registro Abierto de Avaluadores, en la fecha que se



PIN de Validación: b7fb0ad0



refleja en el anterior cuadro.

NOTA: LA FECHA DE VIGENCIA DE LOS DOCUMENTOS ACÁ RELACIONADOS, ES INDEPENDIENTE DE LA VIGENCIA DE ESTE CERTIFICADO Y DIFERENTE DE LA VIGENCIA DE INSCRIPCIÓN EN EL RAA

Los datos de contacto del Avaluador son:

Ciudad: CALI, VALLE DEL CAUCA
 Dirección: CARRERA 2B # 40A - 50 APTO 102 BL A CR SAN FDO
 Teléfono: 3133218276
 Correo Electrónico: las.rosales@pro.com

Títulos Académicos, Certificados de Aptitud Ocupacional y otros programas de formación:
 Técnico laboral por Competencias en Auxiliar de Avalúos y Liquidación - Icalte
 Tecnólogo en Topografía - El Servicio Nacional de Aprendizaje SENA.
 Tecnólogo en Manejo y Conservación de Suelos y Aguas - La Universidad del Valle.

Que revisados los archivos de antecedentes de procesos disciplinarios de la ERA Corporación Autorregulador Nacional de Avaluadores - ANA; no aparece sanción disciplinaria alguna contra el(la) señor(a) ALEJANDRO REYES JIMENEZ, identificado(a) con Cédula de ciudadanía No. 16932186

El(la) señor(a) ALEJANDRO REYES JIMENEZ se encuentra al día con el pago sus derechos de registro, así como con la cuota de autorregulación con Corporación Autorregulador Nacional de Avaluadores - ANA.

Con el fin de que el destinatario pueda verificar este certificado se le asignó el siguiente código de QR, y puede escanearlo con un dispositivo móvil u otro dispositivo lector con acceso a internet, descargando previamente una aplicación de digitalización de código QR que son gratuitas. La verificación también puede efectuarse ingresando el PIN directamente en la página de RAA <http://www.raa.org.co>. Cualquier inconsistencia entre la información acá contenida y la que reporte la verificación con el código debe ser inmediatamente reportada a Corporación Autorregulador Nacional de Avaluadores - ANA.



PIN DE VALIDACIÓN

b7fb0ad0

El presente certificado se expide en la República de Colombia de conformidad con la información que reposa en el Registro Abierto de Avaluadores RAA., a los un (01) días del mes de Noviembre del 2024 y tiene vigencia de 30 días calendario, contados a partir de la fecha de expedición.



PIN de Validación: b7fb0ad0



Firma: _____
Alexandra Suarez
Representante Legal

RAA AVALUO: LRCAJA-1087123748 M.I.: 370-575538