



QR validez del avalúo



AVALÚOS - CONSTRUCTORA - INTERVENTORIA
Informe de Valuación de un Inmueble de uso Vivienda Urbano



Fecha del avalúo		Fecha de visita	09/12/2024
Dirigido a	Caja Promotora de Vivienda Militar y de Policía		
Dirección	CL 19A 88 66 TO 2 AP 602		
Barrio	Hayuelos		
Ciudad	Bogotá D.C.		
Departamento	Cundinamarca		
Propietario	CALDERON AREVALO DIANA MARGOTH		

Oficina: Cl 151 #18A-34 OF. 505 Bogotá; PBX: 6019159007 Ext. 101
Página web: <https://losrosales.com/> Email: avaluos@losrosales.com
Bogotá D.C.-COLOMBIA



AVALÚOS - CONSTRUCTORA - INTERVENTORIA

Bogotá D.C.,

Señor(es):

Caja Promotora de Vivienda Militar y de Policía

Avalúo solicitado por: CHAD MICHAEL RODRIGUEZ ESCOBAR

Ciudad

Apreciado(s) Señor(es)

Atendiendo su amable solicitud, adjunto a la presente le estamos enviando el informe de Valuación correspondiente al Valor de Mercado del bien inmueble de propiedad de **CALDERON AREVALO DIANA MARGOTH** ubicado en la CL 19A 88 66 TO 2 AP 602 Hayuelos, de la ciudad de Bogotá D.C..

Para la determinación del valor comercial del inmueble objeto de avalúo, de acuerdo con lo establecido en el Decreto 1420 del 24 de julio de 1998 y su correspondiente resolución reglamentaria Resolución 620 del 23 de septiembre de 2008 expedida por el Instituto Geográfico Agustín Codazzi, por la cual se establecen los procedimientos para los avalúos ordenados dentro del marco de la Ley 388 de 1997.

Según los criterios analizados, nuestro Avalúo arrojó un valor de \$356,424,100.08 pesos m/cte (Trescientos cincuenta y seis millones cuatrocientos veinticuatro mil cien).

Atentamente,

Los Rosales Constructora Inmobiliaria S.A.S.

Oficina: Cl 151 #18A-34 OF. 505 Bogotá; PBX: 6019159007 Ext. 101
Página web: <https://losrosales.com/> Email: avaluos@losrosales.com
Bogotá D.C.-COLOMBIA

VALOR COMERCIAL

Tipo de Área	Descripción	Área	Unidad	Valor unitario	%	Valor total
Area Privada	TO 2 AP 602	73.46	M2	\$4,851,948.00	100.00%	\$356,424,100.08
TOTALES					100%	\$356,424,100

Valor en letras
Trescientos cincuenta y seis millones cuatrocientos veinticuatro mil cien Pesos Colombianos

Perito actuante

GLADYS LUCIA JIMENEZ QUINTERO
RAANro: AVAL-30050594 C.C: 30050594
Firmado electrónicamente en AvalSign.
Fecha: 2024-12-11 15:11:00

Los Rosales Constructora Inmobiliaria S.A.S.
CESAR ALFONSO JIMENEZ QUINTERO
C.C.:88229287
RAA : AVAL-88229287

VALORES/TIPO DE AREA.			INFORMACIÓN UVR	
	Terreno	Construcción	Valor UVR	359.7374
Integral	0	4,757,252	Valor del avalúo en UVR	990,789.67
Proporcional	0	356,424,100	Valor asegurable	356,424,100
% valor proporcional	0	100	Tiempo esperado comercialización	12
Calificación garantía	Favorable			
Observación calificación	El inmueble es FAVORABLE para Caja Promotora de Vivienda Militar y de Policía Leasing. Limitaciones al dominio: anotación Anotación 006 Afectación de Vivienda Familiar, del certificado de tradición suministrado, se recomienda levantar.			
Observación	<p>Jurídica: La presente tasación no constituye un estudio de títulos, ni se asume responsabilidad por vicios ocultos u otras características del inmueble. Limitaciones al dominio: anotación Anotación 006 Afectación de Vivienda Familiar, del certificado de tradición suministrado, se recomienda levantar.</p> <p>Garaje: El apartamento cuenta con un garaje de uso exclusivo asignado por escritura.</p> <p>Entorno: Cuenta con equipamiento urbano diverso, como parques, escuelas y centros comerciales, promoviendo la interacción comunitaria. El impacto ambiental varía, con áreas verdes que contribuyen positivamente, pero también desafíos en gestión de residuos. Las vías presentan una red que facilita la movilidad, aunque pueden existir problemas de congestión en ciertos puntos.</p> <p>Propiedad horizontal: Escritura: 4850, Fecha escritura: 28/11/2007, Notaría escritura: 31, Ciudad escritura: BOGOTA, Administración: 341000, Total unidades: 112, Ubicación: Interior, Nro. Pisos: 8, Portería: Si, Horario vigilancia: 24 horas, Tanque: Si, Zonas verdes: Si, Shut: Si, Citófono: Si, Sauna: Si, Bomba eyectora: Si, Gimnasio: Si, Biciclétero: Si, Garaje visitante: Si, Nro. Sótanos: 1, Ascensores: Si, Nro. Ascensores: 1 por torre</p> <p>Dependencia: Apartamento. Consta de: sala: 1, Comedor: 1, Cocina: Integral, Baño social:</p>			

1, Habitaciones: 3, Closet: 3, Baño privado: 1, Estudio: 1, Zona ropas: 1, Balcón: 1, Ventilación: Bueno, Iluminación: Bueno

Acabados: Los acabados se encuentran en buen estado de conservación. Cocina integral, pisos en cerámica y madera, muros pintados y pañetados, puertas y closet en madera, baños con pisos y muros enchapados en cerámica.

-NOTA DE LIQUIDACIÓN: Inmueble bajo régimen propiedad horizontal; se liquidó en el presente informe el área privada registrada en documentos jurídicos suministrados.

Código	LRLEAS-1069872719	Propósito	Leasing	Tipo avalúo	valor comercial
Datos del dirigido a:					
Dirigido A	Caja Promotora de Vivienda Militar y de Policía				
Tipo identificación	NIT.	Documento	NIT 860021967-7	Email	
Datos del solicitante:					
Solicitante	CHAD MICHAEL RODRIGUEZ ESCOBAR				
Tipo identificación	C.C.	Documento	1069872719	Teléfono	3209641186
Email	chad.rodriguez@buzonejercito.mil.co				
Datos del propietario:					
Propietario	CALDERON AREVALO DIANA MARGOTH				
Tipo identificación	C.C.	Documento	52782681	Ocupante	Desocupado
Datos del inmueble objeto de avalúo:					
Dirección	CL 19A 88 66 TO 2 AP 602				
Conjunto	URBANIZACION PRADO GRANDE ASOPROVES				
Ciudad	Bogotá D.C.	Departamento	Cundinamarca	Estrato	4
Sector	Urbano	Barrio	Hayuelos	Ubicación	Construcción
Tipo Inmueble	Apartamento	Tipo subsidio	No VIS	Sometido a PH	Si
Observación	Inmueble ubicado en: CL 19A 88 66 TO 2 AP 602 Cuenta con servicios públicos (agua, energía y gas), contadores instalados y funcionales.				

Uso actual	Vivienda	Piso inmueble	6																							
Clase inmueble	Multifamiliar	Otro		Método evaluación	MERCADO																					
Justificación de Metodología	Para la determinación del valor comercial del inmueble objeto de avalúo, de acuerdo con lo establecido en el Decreto 1420 del 24 de julio de 1998 y su correspondiente resolución reglamentaria Resolución 620 del 23 de septiembre de 2008 expedida por el Instituto Geográfico Agustín Codazzi, por la cual se establecen los procedimientos para los avalúos ordenados dentro del marco de la Ley 388 de 1997 ; se utiliza el siguiente (s) método(s): MÉTODO DE COMPARACIÓN O DE MERCADO: Es la técnica valuatoria que busca establecer el valor comercial del bien, a partir del estudio de las ofertas o transacciones recientes, de bienes semejantes y comparables al del objeto de avalúo. Tales ofertas o transacciones deberán ser clasificadas, analizadas e interpretadas para llegar a la estimación del valor comercial.																									
<table><tr><th>ÁREAS JURÍDICAS</th><th>UND</th><th>VALOR</th></tr><tr><td>AREA CONSTRUIDA</td><td>M2</td><td>73.46</td></tr><tr><td>AREA PRIVADA</td><td>M2</td><td>73.46</td></tr><tr><td>AREA LIBRE COMUN</td><td>M2</td><td>5.47</td></tr></table>			ÁREAS JURÍDICAS	UND	VALOR	AREA CONSTRUIDA	M2	73.46	AREA PRIVADA	M2	73.46	AREA LIBRE COMUN	M2	5.47	<table><tr><th>ÁREAS CATASTRAL</th><th>UND</th><th>VALOR</th></tr><tr><td>AREA</td><td>M2</td><td>73.46</td></tr><tr><td>AVALUO CATASTRAL 2024</td><td>PESOS</td><td>268.814.000</td></tr></table>			ÁREAS CATASTRAL	UND	VALOR	AREA	M2	73.46	AVALUO CATASTRAL 2024	PESOS	268.814.000
ÁREAS JURÍDICAS	UND	VALOR																								
AREA CONSTRUIDA	M2	73.46																								
AREA PRIVADA	M2	73.46																								
AREA LIBRE COMUN	M2	5.47																								
ÁREAS CATASTRAL	UND	VALOR																								
AREA	M2	73.46																								
AVALUO CATASTRAL 2024	PESOS	268.814.000																								
<table><tr><th>ÁREAS MEDIDAS EN VISITA</th><th>UND</th><th>VALOR</th></tr><tr><td>AREA PRIVADA MEDIDA</td><td>M2</td><td>70</td></tr></table>			ÁREAS MEDIDAS EN VISITA	UND	VALOR	AREA PRIVADA MEDIDA	M2	70	<table><tr><th>ÁREAS VALORADAS</th><th>UND</th><th>VALOR</th></tr><tr><td>AREA PRIVADA VALORADA</td><td>M2</td><td>73.46</td></tr></table>			ÁREAS VALORADAS	UND	VALOR	AREA PRIVADA VALORADA	M2	73.46									
ÁREAS MEDIDAS EN VISITA	UND	VALOR																								
AREA PRIVADA MEDIDA	M2	70																								
ÁREAS VALORADAS	UND	VALOR																								
AREA PRIVADA VALORADA	M2	73.46																								
Perspectivas de valoración	De acuerdo a las condiciones del sector y a la dinámica de mercado del mismo, se consideran perspectivas de valoración medias																									
Actualidad edificadora	No se observó actividad edificadora en su entorno inmediato.																									
Comportamiento Oferta y Demanda	Del análisis del segmento del mercado relativo a los inmuebles comparables con el que se valora se deduce que la oferta en la zona es media, y se considera que la demanda es media.																									
Reglamentación urbanística:	Inmueble sometido a régimen de propiedad horizontal; Ley 675 de agosto 3 de 2001, certificado de tradición adjunto. Ordenamiento territorial vigente a la fecha del informe: DECRETO 555 DEL 2021.																									

Areas o Documentos

LOS linderos especiales del inmueble objeto del presente contrato, tomados del Reglamento de Propiedad Horizontal son: -----

TORRE 2 -----

APARTAMENTO 602. ÁREA CONSTRUIDA PRIVADA 73.46 M2. ALTURA LIBRE: 2.25 MT. TERRAZA COMÚN DE USO EXCLUSIVO 2.75 M2. -----

Tiene una entrada por el número 88 – 66 de la calle 19 A, según nomenclatura de Bogotá D.C. DEPENDENCIAS: Acceso, sala-comedor, hall de alcobas, alcoba principal con closet y baño 1, alcoba 2 con closet, alcoba 3 con closet, baño 2, estudio, cocina y ropas. LINDEROS: Del punto A al punto B en línea quebrada con extensión de 1.03 m, 0.15 m, en muro de común que lo separa de un ducto común. Del punto B al punto C en línea recta con extensión de 1.28m, en muro de común que lo separa de un ducto común. Del punto C al punto D en línea quebrada con extensiones de 0.60 m, 0.15 m, 2.40 m, 0.90 m, 0.65 m, 0.90 m, 3.05 m, 0.15 m, 1.65 m, en muro común dos columnas muro en concreto y ducto común que lo separa del apartamento 601. Del punto D al punto E en línea

Areas o Documentos

La validez de este documento podrá verificarse en la página certificados.supernotariado.gov.co



OFICINA DE REGISTRO DE INSTRUMENTOS PUBLICOS DE BOGOTA ZONA CENTRO
CERTIFICADO DE TRADICION
MATRICULA INMOBILIARIA

Certificado generado con el Pin No: 2410228368102652141 Nro Matrícula: 50C-1703135
Pagina 1 TURNO: 2024-711068

Impreso el 22 de Octubre de 2024 a las 09:34:30 AM

"ESTE CERTIFICADO REFLEJA LA SITUACION JURIDICA DEL INMUEBLE
HASTA LA FECHA Y HORA DE SU EXPEDICION"

No tiene validez sin la firma del registrador en la ultima página

CIRCULO REGISTRAL: 50C - BOGOTA ZONA CENTRO DEPTO: BOGOTA D.C. MUNICIPIO: BOGOTA D. C. VEREDA: BOGOTA D. C.
FECHA APERTURA: 08-12-2007 RADICACIÓN: 2007-132496 CON: ESCRITURA DE: 04-12-2007
CODIGO CATASTRAL: AAA0218WTAFCOD CATASTRAL ANT: SIN INFORMACION
NUPRE:

ESTADO DEL FOLIO: **ACTIVO**

DESCRIPCION: CABIDA Y LINDEROS

Contenidos en ESCRITURA Nro 4850 de fecha 28-11-2007 en NOTARIA 31 de BOGOTA D.C. APTO.602 TORRE 2 con area de 73.46 M2 AREA PRIVADA, TERRAZA COMUN DE USO EXCLUSIVO 5.47M2 con coeficiente de 0.50 (ART. 11 DEL DECRETO 1711 DE JULIO 6/1984). SEGUN ESC. 1701 DE JUNIO 1/2010 DE LA NOTARIA 23 DE BOGOTA, SE CORRIGIO EL COEFICIENTE DE COPROPIEDAD EN: 0.80%, SEGUN DECRETO 1711 DE JULIO 6/1984.

Areas o Documentos

alindera.

PARÁGRAFO PRIMERO: Al apartamento le corresponde el uso exclusivo de un parqueadero y el uso y goce de los bienes comunes, de conformidad con el Reglamento de Propiedad Horizontal.

PARÁGRAFO SEGUNDO: No obstante la mención de la cabida y linderos la presente compraventa incluye todas las construcciones y edificaciones que se encuentran en el inmueble. Esta compraventa comprende además del terreno, los derechos sobre todas las dependencias, usos, costumbres, servidumbres y mejoras y demás derechos vinculados al inmueble que se vende. No obstante la mención del área y de los linderos, el inmueble se vende como cuerpo cierto. -----

PARÁGRAFO SEGUNDO: Los inmuebles(s) anteriormente descrito(s) se encuentra(n) sometido(s) al régimen de propiedad horizontal constituido mediante escritura pública número cuatro mil ochocientos cincuenta (4850) de

ESCRITURAS

Nro. escritura	Tipo	Fecha	Notaria	Ciudad
1731	EscrituraDePropiedad	04/10/2021	45	Bogotá D.C.

MATRÍCULAS

Nro. Matrícula	Fecha	Chip	Coeficiente	Cédula catastral	Detalle
50C-1703135	22/10/2024	AAA0218WTAF	0.80	0064232037002 06002	TO 2 AP 602

Observación	La presente tasación no constituye un estudio de títulos, ni se asume responsabilidad por vicios ocultos u otras características del inmueble. Limitaciones al dominio: anotación Anotación 006 Afectación de Vivienda Familiar, del certificado de tradición suministrado, se recomienda levantar.
-------------	--

INFORMACIÓN GARAJES

Número	Tipo	Matrícula	Area(mts 2)	Unidad	Capacidad	Forma	Cubierto	Servidumbre	Total Garajes
602	Común uso exclusivo	N/A	N/A	Mt2	Sencillo	Paralelo	Si	NO	1

Observación	El apartamento cuenta con un garaje de uso exclusivo asignado por escritura.
-------------	--

SERVICIOS PÚBLICOS

	Sector	Inmueble
Energía	SI	SI
Acueducto	SI	SI
Alcantarillado	SI	SI
Gas	SI	SI

AMOBLAMIENTO URBANO

	Sector
Alumbrado	SI
Arborizacion	SI
Alamedas	NO
Ciclo rutas	SI

CARACTERISTICAS					
Uso predominante	Residencial	Área de actividad	Residencial.	Demanda / Interés	Media
Estrato	4	Barrio legal	Si	Topografia	Plana
Transporte	Bueno	Condiciones de salubridad	Bueno		
EQUIPAMIENTO			VIAS, ANDENES Y SARDINELES		
	Nivel	Nivel Distancia		Sector	Conservación
Zonas recreativas	Bueno	100-200	Andenes	SI	Bueno
Áreas verdes	Bueno	100-200	Sardineles	SI	Bueno
Estacionamiento	Bueno	100-200	Vías pavimentadas	SI	Bueno
Asistencial	Bueno	mas de 500	Tipo de vía	concreto flexible.	
Escolar	Bueno	100-200			
Comercial	Bueno	100-200			
IMPACTO AMBIENTAL					
Aire	NO	Basura	NO	Inseguridad	NO
Ruido	SI	Aguas	NO	Otro	NO
Observación:	Cuenta con equipamiento urbano diverso, como parques, escuelas y centros comerciales, promoviendo la interacción comunitaria. El impacto ambiental varía, con áreas verdes que contribuyen positivamente, pero también desafíos en gestión de residuos. Las vías presentan una red que facilita la movilidad, aunque pueden existir problemas de congestión en ciertos puntos.				

Escritura de Propiedad Horizontal	4850		Fecha escritura	28/11/2007	
Notaria escritura	31		Ciudad escritura	BOGOTA	
Valor administración	341000	Total unidades	112	Terraza comunal	No

Ubicación	Interior	# Pisos edificio	8	Porteria	Si
Horario vigilancia	24 horas	Tanque	Si	Cancha	No
Zonas verdes	Si	Shut	Si	Citófono	Si
Aire acondicionado	No	Teatrino	No	Sauna	Si
Club	No	Bomba eyectora	Si	Gimnasio	Si
Bicicletero	Si	Garaje visitante	Si	Golfito	No
Calefacción	No	Planta eléctrica	No	Jardín infantil	No
Piscinas	No	Ascensores	Si	#Ascensores	1 por torre
#Sotanos	1				
Observación	Escritura: 4850, Fecha escritura: 28/11/2007, Notaría escritura: 31, Ciudad escritura: BOGOTA, Administración: 341000, Total unidades: 112, Ubicación: Interior, Nro. Pisos: 8, Portería: Si, Horario vigilancia: 24 horas, Tanque: Si, Zonas verdes: Si, Shut: Si, Citófono: Si, Sauna: Si, Bomba eyectora: Si, Gimnasio: Si, Biciclétro: Si, Garaje visitante: Si, Nro. Sótanos: 1, Ascensores: Si, Nro. Ascensores: 1 por torre				

Estado de la conservación	Bueno	Estructura	Mixto	Estructura reforzada	NO
Material construcción	mixtas	Tipo estructura	Porticos:Vigas_ Columnas		
Daños por Sismos	NO	Ajustes sismos resistentes	NO	Cubierta	Placa de concreto
Fachada	ladrillo a la vista	Ancho fachada	Mayor 9 metros	Irregularidad planta	No
Irregularidad altura	No	Tipología vivienda	Edificio en Altura - Piso en bloque aislado	Otro tipología vivienda	
Año construcción	2007	Edad Inmueble	17 años	Vida útil	100 años
Estado construcción	Usada	%Avance	100		
Licencia construcción	No aporta				
Observación	<p>Estructura en aparente buen estado de conservación en el momento de la visita, no se observa grietas o fallas a simple vista.</p> <p>La presente tasación no constituye un dictamen estructural, de cimentación o de cualquier otra rama de la ingeniería civil o la arquitectura, por lo tanto, no puede ser utilizado para fines relacionados con esas ramas; ni se asume responsabilidad por vicios ocultos u otras características del inmueble.</p>				

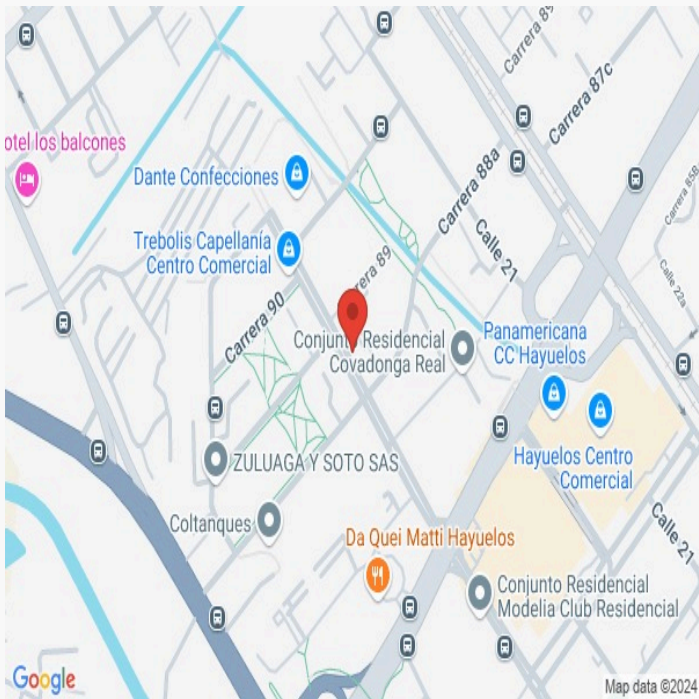
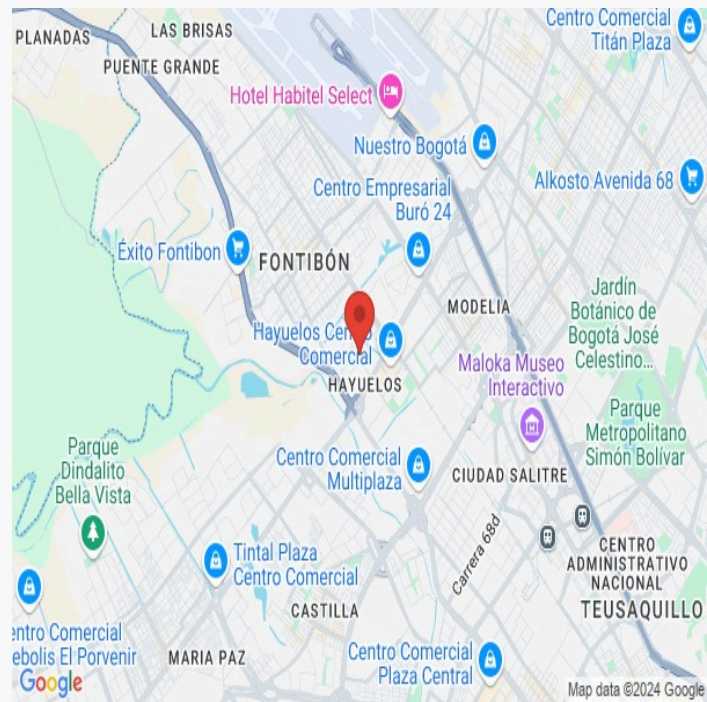
INFORMACIÓN DEPENDENCIAS

Sala	1	Comedor	1	Cocina	Integral
Baños Sociales	1	Patio interior	0	Habitaciones	3
Closet	3	Baños privados	1	Estar	0
Bodega	0	Estudio	1	Cuarto servicio	0

Baños servicio	0	Zona ropas	1	Local	0
Balcón	1	Jardin	0	Zona verde	0
Oficina	0	Ventilación	Bueno	Iluminación	Bueno
Observación	Apartamento. Consta de: sala: 1, Comedor: 1, Cocina: Integral, Baño social: 1, Habitaciones: 3, Closet: 3, Baño privado: 1, Estudio: 1, Zona ropas: 1, Balcón: 1, Ventilación: Bueno, Iluminación: Bueno				

	Sala	Comedor	Cocina	Baño	Piso	Techo	Muro	Carpintería
Calidad	Normal	Normal	Normal	Normal	Normal	Normal	Normal	Normal
Estado	Bueno.	Bueno.	Bueno.	Bueno.	Bueno.	Bueno.	Bueno.	Bueno.
Observación	Los acabados se encuentran en buen estado de conservación. Cocina integral, pisos en cerámica y madera, muros pintados y pañetados, puertas y closet en madera, baños con pisos y muros enchapados en cerámica.							

Dirección: CL 19A 88 66 TO 2 AP 602 | Hayuelos | Bogotá D.C. | Cundinamarca



LATITUD

MAGNA SIRGAS: 4.66475792300002
GEOGRAFICAS : 4° 39' 53.1288''

LONGITUD

MAGNA SIRGAS: -74.13507491
GEOGRAFICAS : 74° 8' 6.27''

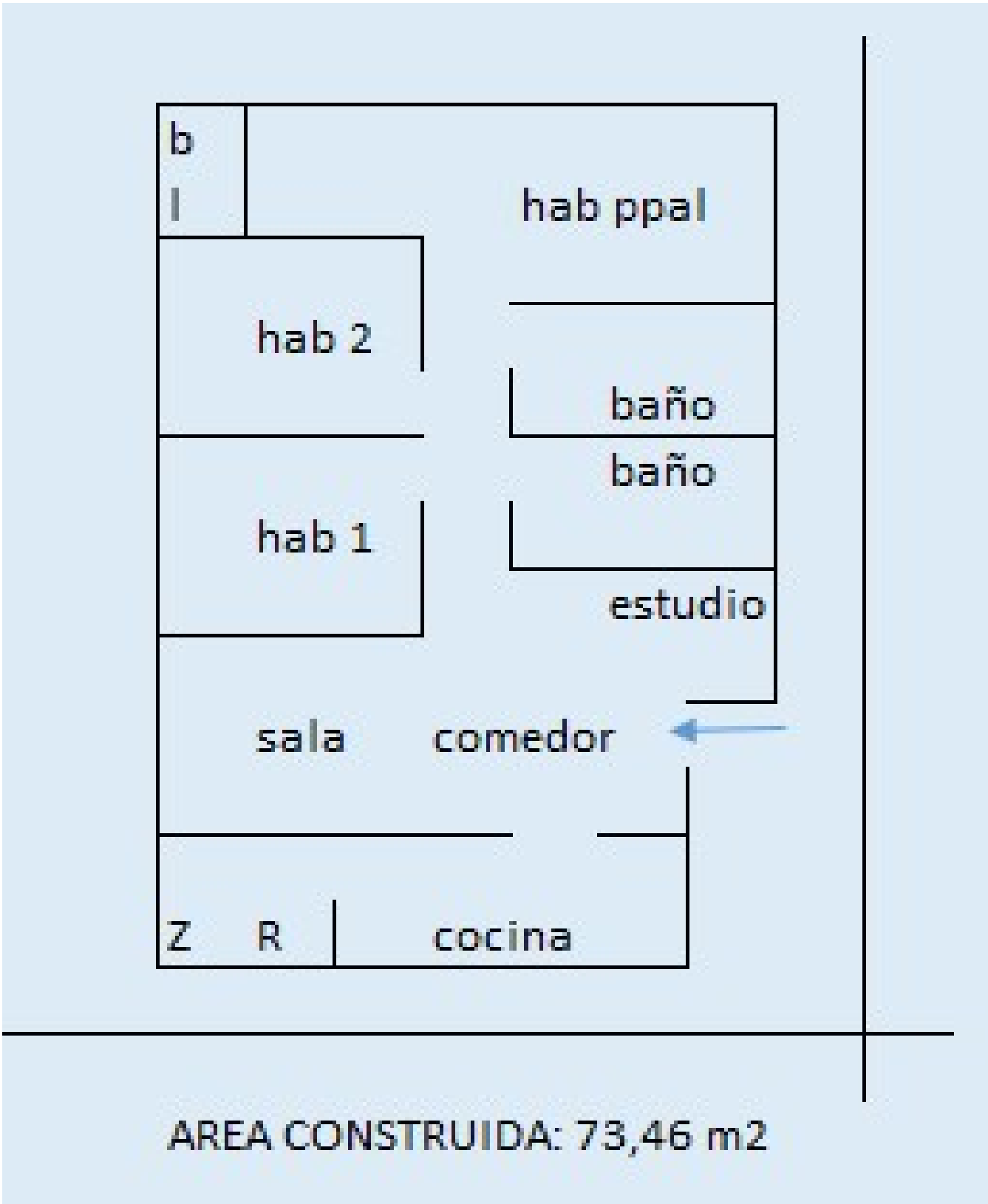
#	DIRECCION	# PISO	VALOR VENTA	NEG	VALOR DEPURADO	# GARAJE	VALOR UNIDAD GARAJE	# DEPOSITO Y OTROS	VALOR DEPOSITO Y OTROS	VALOR M2	TELEFONO
1	Hayuelos	11	\$340,000,000	0.95	\$323,000,000	1	\$		\$	\$4,750,000.00	3232312730
2	Hayuelos	4	\$311,000,000	0.95	\$295,450,000	1	\$		\$	\$4,924,166.67	3107805154
3	Hayuelos	5	\$399,000,000	0.95	\$379,050,000	1	\$		\$	\$4,922,727.27	313704743
4	PRADO GRANDE ASOPROVES	2	\$395,000,000	0.95	\$375,250,000	1	\$		\$	\$4,810,897.44	3123041371
Del inmueble		6		.	.	1		0			

#	EDAD	AREA CONSTRUIDA	AREA PRIVADA	FACTOR ACABADOS	FACTOR EDAD	FACTOR PISO	FACTOR TAMANO	FACTOR UBICACION	FACTOR HOMOLOGACION	RESULTADOS
1	15	68	68	1.0	1.0	1.0	1.0	1.0	1	\$4,750,000.00
2	20	65	60	1.0	1.0	1.0	1.0	1.0	1	\$4,924,166.67
3	20	77	77	1.0	1.0	1.0	1.0	1.0	1	\$4,922,727.27
4	17	78	78	1.0	1.0	1.0	1.0	1.0	1	\$4,810,897.44
	17 años									
									PROMEDIO	\$4,851,947.85
									DESV. STANDAR	\$86,224.10
									COEF. VARIACION	1.78%

VALOR MÁXIMO	POR Mt2	\$4,938,171.94	TOTAL	\$362,758,110.83
VALOR MÍNIMO	POR Mt2	\$4,765,723.75	TOTAL	\$350,090,066.55
VALOR TOTAL	\$356,424,100.08			

Observaciones:
Enlaces: <div>1-https://www.fincaraiz.com.co/apartamento-en-venta/1914770972-https://www.fincaraiz.com.co/apartamento-en-venta/1916799283-https://www.fincaraiz.com.co/apartamento-en-venta/191228481</div>

Plano



Vía frente al inmueble



Vía frente al inmueble



Vía frente al inmueble



Contador de Energia



Contador de Agua



Contador de Gas



Fachada del Inmueble



Nomenclatura



Nomenclatura



Nomenclatura



Nomenclatura



Puerta de entrada



Sala Comedor



CHIMENEA



Cocina



Cocina



Cocina



Zona de Ropas



Balcón



Estudio



Hall o Estar de Habitaciones



Hab. 1 o Habitación Principal



Hab. 1 o Habitación Principal



Closet hab. Principal



Baño Privado Hab 1



Baño Privado Hab 1



Habitación 2



Habitación 3



Closet 2



Closet 3



Baño Social 1



Baño Social 1



Garaje



Garaje



Ascensor-CJ



Escalera común - CJ




Salón Social-CJ



Sauna-CJ



Gimnasio-CJ



VOCABULARIO: PRECIO: Es un término que se utiliza para la cuantía que se solicita, ofrece o paga por un bien o servicio. El precio de venta es un hecho histórico. **COSTO:** es el precio pagado por los bienes y servicios o la cantidad exigida para crear o producir el bien o el servicio. **MERCADO:** un mercado es el entorno en el que se comercializan bienes y servicios entre compradores y vendedores a través de un mecanismo de precios. --- **AVALÚO:** Es el estudio o proceso mediante el cual se estima y documenta el valor de un bien o bien inmueble, servicio, actividad, cosa u objeto, de acuerdo a la apreciación personal expresada por un profesional que cuenta con los conocimientos técnicos, aplique normas y procedimientos generalmente aceptados en esta especialidad. --- **VALOR COMERCIAL:** Es el precio más probable en que se podría comercializar un bien, en las circunstancias prevalecientes a la fecha del avalúo, en un plazo razonable de exposición, en una transacción llevada a cabo entre un oferente y un demandante libre de presiones, bien informados.

ABREVIACIONES: Apartamento: APTO ó AP --- TORRE: TO --- LOTE: LO --- CASA: CS o CA --- AVENIDA: AV --- CALLE: CL --- CARRERA: CRA ó KR--- Diagonal: Diag. --- Conjunto: CJ --- Edificio: ED --- Residencial: Res --- Etapa: ET --- SIN Estrato: SE---Matrícula inmobiliaria: M.I.--- Certificado de libertad y tradición: CLT---- SIN INFORMACIÓN: S/I

----- **METODOLOGÍA:** Para la determinación del valor comercial del inmueble objeto de avalúo, de acuerdo con lo establecido en el **Decreto 1420 del 24 de julio de 1998** y su correspondiente resolución reglamentaria **Resolución 620 del 23 de septiembre de 2008** expedida por el Instituto Geográfico Agustín Codazzi, por la cual se establecen los procedimientos para los avalúos ordenados dentro del marco de la **Ley 388 de 1997:**

1. Método de comparación o de mercado: Es la técnica valuatoria que busca establecer el valor comercial del bien, a partir del estudio de las ofertas o transacciones recientes, de bienes semejantes y comparables al del objeto de avalúo. Tales ofertas o transacciones deberán ser clasificadas, analizadas e interpretadas para llegar a la estimación del valor comercial.

2. Método de capitalización de rentas o ingresos: Es la técnica valuatoria que busca establecer el valor comercial de un bien, a partir de las rentas o ingresos que se puedan obtener del mismo bien, o inmuebles semejantes y comparables por sus características físicas, de uso y ubicación, trayendo a valor presente la suma de los probables ingresos o rentas generadas en la vida remanente del bien objeto de avalúo, con una tasa de capitalización o interés.

3. Método de costo de reposición: Es el que busca establecer el valor comercial del bien objeto de avalúo a partir de estimar el costo total de la construcción a precios de hoy, un bien semejante al del objeto de avalúo, y restarle la depreciación acumulada. Para la depreciación de las construcciones se deben emplear modelos continuos y no los discontinuos o en escalera. Deberá adoptarse un sistema que tenga en cuenta la edad y el estado de conservación, tal como lo establece Fitto y Corvini.

4-) Método o técnica Residual: Es el que busca establecer el valor comercial del bien, normalmente para el terreno, a partir de estimar el monto total de las ventas de un proyecto de construcción, acorde con la reglamentación urbanística vigente y de conformidad con el mercado del bien final vendible, en el terreno objeto de avalúo. Este método (técnica) debe desarrollarse bajo el principio de mayor y mejor uso.

El valuador confirma que: el informe de valuación es confidencial para las partes, hacia quien está dirigido o sus asesores profesionales, para el propósito específico del encargo; no se acepta ninguna responsabilidad ante ninguna tercera parte, y el valuador no acepta ninguna responsabilidad por la utilización inadecuada del informe. Se prohíbe la publicación del informe en todo o en parte, o cualquier referencia al mismo, o a las cifras de valuación contenidas en él, o los nombres y afiliación profesional de los valuadores, sin el consentimiento escrito del Valuador. ---- **El profesional que firma** declara que no tiene hoy, ni espera tener en el futuro, interés en la propiedad valorada; ni participación en los usos que se hagan del avalúo, ni con las personas que participen en la operación. Ha inspeccionado el inmueble personalmente y/o su equipo de trabajo con RAA vigente, y la información es la observada; los inconvenientes y limitaciones que pueda tener el bien y su

vecindario, están mencionados. Además, se mantendrá un nivel de confidencialidad, acorde a las exigencias de **Los Rosales Constructora Inmobiliaria S.A.S.** ---No es responsabilidad del valuador, el uso de este informe, para un fin distinto al que fue solicitado. --- **La valuación se llevó a cabo conforme a un código de ética** y normas de conducta. El Valuador ha cumplido los requisitos de formación de su profesión. Se adjunta el registro RAA de evaluador en el presente informe. Las descripciones de hechos presentadas en el informe son correctas hasta donde el Valuador alcanza a conocer. Los análisis y resultados solamente se ven restringidos por las hipótesis y condiciones restrictivas que se describen en el informe.

La compañía valuadora así como el valuador no serán responsables de la veracidad de la información urbanística que afecte o haya afectado el inmueble objeto del predio en el momento de la realización del avalúo. El evaluador deberá dejar consignadas las inconsistencias que observe. --- **La compañía valuadora** así como el valuador no serán responsables de la veracidad de la información y ubicación del bien, informada por el solicitante; los antecedentes de propiedad asentados en el presente Avalúo es la contenida en la documentación oficial proporcionada por el solicitante del propio Avalúo y/o propietario del bien a valorar y/o entidad pública o privada solicitante del avalúo, la cual asumimos como correcta y se recibe de buena fe. Entre ella, podemos mencionar la escritura de propiedad o propiedad horizontal, certificado de libertad y tradición, entre otros. --- **El presente Avalúo es de USO exclusivo del(os) solicitante(s)** para el destino o propósito expresado en el mismo, por lo que no podrá ser utilizado para fines distintos. --- **La presente tasación no constituye un dictamen estructural, de cimentación, de hidrología, de suelos, de sismología,** o de cualquier otra rama de la ingeniería civil o la arquitectura, por lo tanto, no puede ser utilizado para fines relacionados con esas ramas ni se asume responsabilidad por vicios ocultos u otras características del inmueble que no puedan ser apreciadas en una visita normal de inspección física para efectos de tasación. Incluso cuando se aprecien algunas características que puedan constituir anomalías con respecto al estado de conservación normal -**según la vida útil consumida** de un inmueble o a su estructura, el valuador no asume mayor responsabilidad que así indicarlo cuando son detectadas, ya que aunque se presenten estados de conservación malos o ruinosos, es obligación del perito realizar la tasación según los criterios y normas vigentes y aplicables según el propósito del mismo. -- **No se han tenido** en cuenta en la elaboración del presente informe, posibles contingencias o afectaciones de orden jurídico, tales como: Titulación, Modos de Adquisición de Dominio, limitaciones de dominio, Contratos de Tenencia, Demandas Pendientes y en general cualquier asunto de carácter legal. El valor asignado se entiende como valor presente del inmueble tal y como se encontraba al momento de efectuar la visita de inspección. **Por tales motivos, el presente avalúo, no representa en ninguno de los casos un estudio de títulos.** --- Los valores comerciales asignados a los inmuebles, tienen que ver directamente con el área determinada en los documentos públicos suministrados por el interesado y/o áreas susceptibles de legalizar de acuerdo a la normatividad aplicable. --**Vigencia del avalúo: decretos 1420/1998 y 422/2000**, expedidos por el Ministerio de Hacienda y Crédito Público y ministerio de Desarrollo Económico, el presente avalúo tiene una **vigencia de un año**, contado desde la fecha expedición, siempre y cuando las condiciones físicas, intrínsecas, extrínsecas y normativas del inmueble valuado, no sufran cambios significativos, así como tampoco se presenten variaciones representativas del mercado inmobiliario comparable. Por otra parte, el **Decreto 145/2000**, "por medio del cual se establecen las condiciones de los créditos de vivienda individual a largo plazo, el avalúo practicado para tal fin, debe encontrarse dentro de los **seis (6) meses** anteriores al otorgamiento del crédito" --- **FAVORABILIDAD:** La finalidad de un proceso valuatorio, es dar valor, por tal motivo cuando se da un concepto de favorabilidad, este está sujeto al cumplimiento de las políticas exigidas por la entidad a la que se le está dirigiendo el avalúo, la cual establece los requisitos para dar un concepto, de acuerdo a los requerimientos internos de dicha entidad. La favorabilidad es un concepto independiente al valor del avalúo, el cual no se afecta por dicho concepto. NO es responsabilidad del perito y/o de Los Rosales dicho concepto, el cual se aporta de buena fe, es responsabilidad de a quien se dirige el avalúo verificar de acuerdo a sus políticas.

FINAL DEL INFORME AVALÚO LRLEAS-1069872719



PIN de Validación: ae390a1c



<https://www.raa.org.co>



Corporación Colombiana Autorreguladora de Avaluadores ANAV

NIT: 900870027-5

Entidad Reconocida de Autorregulación mediante la Resolución 26408 del 19 de Abril de 2018 de la Superintendencia de Industria y Comercio

El señor(a) GLADYS LUCIA JIMENEZ QUINTERO, identificado(a) con la Cédula de ciudadanía No. 30050594, se encuentra inscrito(a) en el Registro Abierto de Avaluadores, desde el 23 de Mayo de 2018 y se le ha asignado el número de avaluador AVAL-30050594.

Al momento de expedición de este certificado el registro del señor(a) GLADYS LUCIA JIMENEZ QUINTERO se encuentra actualizado y cuenta inscrito en las siguientes categorías y alcances:

Categoría 1 Inmuebles Urbanos

Alcance

- Casas, apartamentos, edificios, oficinas, locales comerciales, terrenos y bodegas situados total o parcialmente en áreas urbanas, lotes no clasificados en la estructura ecológica principal, lotes en suelo de expansión con plan parcial adoptado.

Fecha de inscripción
23 Mayo 2018

Regimen
Régimen Académico

Categoría 2 Inmuebles Rurales

Alcance

- Terrenos rurales con o sin construcciones, como viviendas, edificios, establos, galpones, cercas, sistemas de riego, drenaje, vías, adecuación de suelos, pozos, cultivos, plantaciones, lotes en suelo de expansión sin plan parcial adoptado, lotes para el aprovechamiento agropecuario y demás infraestructura de explotación situados totalmente en áreas rurales.

Fecha de inscripción
06 Mayo 2020

Regimen
Régimen Académico

Categoría 4 Obras de Infraestructura

Alcance

- Estructuras especiales para proceso, acueductos y conducciones, presas, aeropuertos, muelles, demás construcciones civiles de infraestructura similar.

Fecha de inscripción
06 Mayo 2020

Regimen
Régimen Académico



PIN de Validación: ae390a1c



Categoría 6 Inmuebles Especiales

Alcance

- Incluye centros comerciales, hoteles, colegios, hospitales, clínicas y avance de obras. Incluye todos los inmuebles que no se clasifiquen dentro de los numerales anteriores.

Fecha de inscripción
06 Mayo 2020

Régimen
Régimen Académico

Categoría 7 Maquinaria Fija, Equipos y Maquinaria Móvil

Alcance

- Equipos eléctricos y mecánicos de uso en la industria, motores, subestaciones de planta, tableros eléctricos, equipos de generación, subestaciones de transmisión y distribución, equipos e infraestructura de transmisión y distribución, maquinaria de construcción, movimiento de tierra, y maquinaria para producción y proceso. Equipos de cómputo: Microcomputadores, impresoras, monitores, módems y otros accesorios de estos equipos, redes, main frames, periféricos especiales y otros equipos accesorios de estos. Equipos de telefonía, electromedicina y radiocomunicación. Transporte Automotor: vehículos de transporte terrestre como automóviles, camperos, camiones, buses, tractores, camiones y remolques, motocicletas, motociclos, mototriciclos, cuatrimotos, bicicletas y similares.

Fecha de inscripción
06 Mayo 2020

Régimen
Régimen Académico

Categoría 8 Maquinaria y Equipos Especiales

Alcance

- Naves, aeronaves, trenes, locomotoras, vagones, teleféricos y cualquier medio de transporte diferente del automotor descrito en la clase anterior.

Fecha de inscripción
06 Mayo 2020

Régimen
Régimen Académico

Categoría 10 Semovientes y Animales

Alcance

- Semovientes, animales y muebles no clasificados en otra especialidad.

Fecha de inscripción
06 Mayo 2020

Régimen
Régimen Académico



PIN de Validación: ae390a1c

<https://www.raa.org.co>

Adicionalmente, ha inscrito las siguientes certificaciones de calidad de personas (Norma ISO 17024) y experiencia:

- Certificación expedida por Lonja de Propiedad Raíz Avaluadores y Constructores de Colombia, en la categoría Inmuebles Urbanos vigente hasta el 30 de Abril de 2022, inscrito en el Registro Abierto de Avaluadores, en la fecha que se refleja en el anterior cuadro.

NOTA: LA FECHA DE VIGENCIA DE LOS DOCUMENTOS ACÁ RELACIONADOS, ES INDEPENDIENTE DE LA VIGENCIA DE ESTE CERTIFICADO Y DIFERENTE DE LA VIGENCIA DE INSCRIPCIÓN EN EL RAA

Los datos de contacto del Avaluador son:

Ciudad: BOGOTÁ, BOGOTÁ DC
 Dirección: CALLE 192 # 11A-51 EDIFI. DARWIN
 Teléfono: 3045634995
 Correo Electrónico: lucia_1803@hotmail.com

Títulos Académicos, Certificados de Aptitud Ocupacional y otros programas de formación:
 TECNI-INCAS - TÉCNICO LABORAL POR COMPETENCIAS EN AVALÚOS DE BIENES MUEBLES (MAQUINARIA Y EQUIPOS) E INMUEBLES URBANOS-RURALES Y ESPECIALES

TRASLADOS DE ERA

ERA Origen	ERA Destino	Fecha traslado
Corporación Autorregulador Nacional de Avaluadores - ANA	Corporación Colombiana Autorreguladora de Avaluadores ANAV	08 Abr 2020

Que revisados los archivos de antecedentes de procesos disciplinarios de la ERA Corporación Colombiana Autorreguladora de Avaluadores ANAV; no aparece sanción disciplinaria alguna contra el(la) señor(a) GLADYS LUCIA JIMENEZ QUINTERO, identificado(a) con Cédula de ciudadanía No. 30050594

El(la) señor(a) GLADYS LUCIA JIMENEZ QUINTERO se encuentra al día con el pago sus derechos de registro, así como con la cuota de autorregulación con Corporación Colombiana Autorreguladora de Avaluadores ANAV.

Con el fin de que el destinatario pueda verificar este certificado se le asignó el siguiente código de QR, y puede escanearlo con un dispositivo móvil u otro dispositivo lector con acceso a internet, descargando previamente una aplicación de digitalización de código QR que son gratuitas. La verificación también puede efectuarse ingresando el PIN directamente en la página de RAA <http://www.raa.org.co>. Cualquier inconsistencia entre la información acá contenida y la que reporte la verificación con el código de debe ser inmediatamente reportada a Corporación Colombiana Autorreguladora de Avaluadores ANAV.



PIN de Validación: ae390a1c



PIN DE VALIDACIÓN

ae390a1c

El presente certificado se expide en la República de Colombia de conformidad con la información que reposa en el Registro Abierto de Avaluadores RAA, a los dieciocho (18) días del mes de Noviembre del 2024 y tiene vigencia de 30 días calendario, contados a partir de la fecha de expedición.

RAA AVALUO: LRLEAS-1069872719 M.I.: 50C-1703135



Firma:
Antonio Heriberto Salcedo Pizarro
Representante Legal



OFICINA DE REGISTRO DE INSTRUMENTOS PUBLICOS DE BOGOTA ZONA

CENTRO

CERTIFICADO DE TRADICION

MATRICULA INMOBILIARIA

Certificado generado con el Pin No: 2410228368102652141

Nro Matrícula: 50C-1703135

Pagina 1 TURNO: 2024-711068

Impreso el 22 de Octubre de 2024 a las 09:34:30 AM

**"ESTE CERTIFICADO REFLEJA LA SITUACION JURIDICA DEL INMUEBLE
HASTA LA FECHA Y HORA DE SU EXPEDICION"**

No tiene validez sin la firma del registrador en la ultima página

CIRCULO REGISTRAL: 50C - BOGOTA ZONA CENTRO DEPTO: BOGOTA D.C. MUNICIPIO: BOGOTA D. C. VEREDA: BOGOTA D. C.

FECHA APERTURA: 08-12-2007 RADICACIÓN: 2007-132496 CON: ESCRITURA DE: 04-12-2007

CODIGO CATASTRAL: AAA0218WTAFCOD CATASTRAL ANT: SIN INFORMACION

NUPRE:

ESTADO DEL FOLIO: **ACTIVO****DESCRIPCION: CABIDA Y LINDEROS**

Contenidos en ESCRITURA Nro 4850 de fecha 28-11-2007 en NOTARIA 31 de BOGOTA D.C. APTO.602 TORRE 2 con area de 73.46 M2 AREA PRIVADA, TERRAZA COMUN DE USO EXCLUSIVO 5.47M2 con coeficiente de 0.50 (ART.11 DEL DECRETO 1711 DE JULIO 6/1984). SEGUN ESC. 1701 DE JUNIO 1/2010 DE LA NOTARIA 23 DE BOGOTA, SE CORRIGIO EL COEFICIENTE DE COPROPIEDAD EN: 0.80%, SEGUN DECRETO 1711 DE JULIO 6/1984.

AREA Y COEFICIENTE

AREA - HECTAREAS: METROS CUADRADOS: CENTIMETROS CUADRADOS:

AREA PRIVADA - METROS CUADRADOS: CENTIMETROS CUADRADOS: / AREA CONSTRUIDA - METROS CUADRADOS: CENTIMETROS: CUADRADOS

COEFICIENTE : %

COMPLEMENTACION:

ASOCIACION PROVIVIENDA DE EDUCADORES DE SOACHA EFECTUO ENGLOBE DE 9 PREDIOS POR MEDIO DE LA E.P. 2896 DEL 21-07-2005 NOTARIA 31 DE BOGOTA, REGISTRADA A LA MATRICULA 50C-1633415.....ASOCIACION PROVIVIENDA DE EDUCADORES DE SOACHA ENGLOBO 9 LOTES DE TERRENO QUE ADQUIRIO ASI: LOS LOTES 1,2,3,4 Y 5 DE LA MANZANA "G" POR COMPRA A CORPORACION FINANCIERA COLOMBIANA S.A. POR ESCRITURA 156 DEL 17-01-2003 NOTARIA 18 DE BOGOTA, REGISTRADA EL 28-01-2003 A LOS FOLIOS 1399325,26,27,28 Y 29 ESTA ADQUIRIO LOS MENCIONADOS LOTES POR DACION EN PAGO QUE LES HIZO PROMOCIONES SAN ALEJO LTDA EN LIQUIDACION POR MEDIO DE LA ESCRITURA 3971 DEL 31-07-2000 NOTARIA 18 DE BOGOTA, REGISTRADA A LOS FOLIOS ANTERIORMENTE CITADOS....QUE PROMOCIONES SAN ALEJO LTDA ADQUIRIO 4 LOTES DE TERRENO QUE HOY FORMAN UNO SOLO ASI:UNA PARTE LA ADQUIRIO PROMOCIONES SAN ALEJO LTDA POR COMPRA DE ESTE Y OTROS A MONTA/A RESTREPO ROBERTO,MONTA/A RESTREPO JOSE MARIA,MONTA/A RESTREPO DE WILLIANSON TERESA Y MONTA/A RESTREPO Y CIA LTDA SEGUN ESCRITURA 7653 DE 29-11-78 NOTARIA 5.BOGOTA REGISTRADA EL 17-07-79 A LOS FOLIOS 050-0485021/022/023 Y 050-0085953 ESTOS HABIAN ADQUIRIDO POR ADJUDICACION EN LA DIVISION MATERIAL CELEBRADA ENTRE ELLOS SEGUN ESCRITURA 4643 DE 24-11-70 NOTARIA 8. DE BOGOTA. ASOCIACION ADQUIRIO LOS LOTES 6,7,8 Y 9 DE LA MISMA MANZANA "G" POR COMPRA A LA MISMA CORPORACION FINANCIERA COLOMBIANA S.A. POR ESCRITURA 98 DEL 15-01-2004 NOTARIA 18 DE BOGOTA REGISTRADO EL 04-02-2004 A LOS FOLIOS 1399330,31,32 Y 33 ESTA ADQUIRIO ESTOS LOTES POR DACION EN PAGO QUE LES HIZO PROMOCIONES SAN ALEJO LTDA EN LIQUIDACION POR MEDIO DE LA ESCRITURA 3971 CITADA ANTERIORMENTE.

DIRECCION DEL INMUEBLE

Tipo Predio: URBANO

2) CL 19A 88 66 TO 2 AP 602 (DIRECCION CATASTRAL)

1) CALLE 19A #88-66 APTO.602 TORRE 2 URBANIZACION PRADO GRANDE ASOPROVES

DETERMINACION DEL INMUEBLE:

DESTINACION ECONOMICA:

MATRICULA ABIERTA CON BASE EN LA(s) SIGUIENTE(s) (En caso de integración y otros)

50C - 1633415



OFICINA DE REGISTRO DE INSTRUMENTOS PUBLICOS DE BOGOTA ZONA

CENTRO

CERTIFICADO DE TRADICION

MATRICULA INMOBILIARIA

Certificado generado con el Pin No: 2410228368102652141

Nro Matrícula: 50C-1703135

Pagina 2 TURNO: 2024-711068

Impreso el 22 de Octubre de 2024 a las 09:34:30 AM

**"ESTE CERTIFICADO REFLEJA LA SITUACION JURIDICA DEL INMUEBLE
HASTA LA FECHA Y HORA DE SU EXPEDICION"**

No tiene validez sin la firma del registrador en la ultima página

ANOTACION: Nro 001 Fecha: 29-11-1994 Radicación: 1994-99603

Doc: ESCRITURA 986 del 06-11-1991 NOTARIA 1 de UBATE

VALOR ACTO: \$

ESPECIFICACION: SERVIDUMBRE DE ENERGIA ELECTRICA: 0339 SERVIDUMBRE DE ENERGIA ELECTRICA

PERSONAS QUE INTERVIENEN EN EL ACTO (X-Titular de derecho real de dominio,I-Titular de dominio incompleto)

DE: PROMOCIONES SAN ALEJO LTDA

X

A: EMPRESA DE ENERGIA DE BOGOTA**ANOTACION: Nro 002** Fecha: 04-12-2007 Radicación: 2007-132496

Doc: ESCRITURA 4850 del 28-11-2007 NOTARIA 31 de BOGOTA D.C.

VALOR ACTO: \$

ESPECIFICACION: CONSTITUCION REGLAMENTO DE PROPIEDAD HORIZONTAL: 0317 CONSTITUCION REGLAMENTO DE PROPIEDAD HORIZONTAL

PERSONAS QUE INTERVIENEN EN EL ACTO (X-Titular de derecho real de dominio,I-Titular de dominio incompleto)**A: ASOCIACION PROVIVIENDA DE EDUCADORES DE SOACHA**

NIT# 8320054154 X

ANOTACION: Nro 003 Fecha: 23-06-2010 Radicación: 2010-59014

Doc: ESCRITURA 1701 del 01-06-2010 NOTARIA 23 de BOGOTA D.C.

VALOR ACTO: \$

ESPECIFICACION: ACLARACION: 0901 ACLARACION ESCRITURA 4850 DE 28-11-207 DE LA NOTARIA 31 DE BOGOTA DEL REGLAMENTO DE PROPIEDAD HORIZONTAL SU ARTICULO DECIMO CORRIGIENDO COEFICIENTES DE COPROPIEDAD,POR ERROR ANTERIOR.

PERSONAS QUE INTERVIENEN EN EL ACTO (X-Titular de derecho real de dominio,I-Titular de dominio incompleto)**A: URBANIZACION PRADO GRANDE ASOPROVES -PROPIEDAD HORIZONTAL-****ANOTACION: Nro 004** Fecha: 12-01-2011 Radicación: 2011-2218

Doc: ESCRITURA 4043 del 22-12-2010 NOTARIA 23 de BOGOTA D.C.

VALOR ACTO: \$65,000,000

ESPECIFICACION: COMPRAVENTA: 0125 COMPRAVENTA

PERSONAS QUE INTERVIENEN EN EL ACTO (X-Titular de derecho real de dominio,I-Titular de dominio incompleto)**DE: ASOCIACION PROVIVIENDA DE EDUCADORES DE SOACHA**

NIT# 8320054154

A: BERDUGO RODRIGUEZ ASTRID LINETH

CC# 52344883 X

A: RODRIGUEZ CASTIBLANCO FLOR MARIA

CC# 41463119 X

ANOTACION: Nro 005 Fecha: 10-11-2021 Radicación: 2021-97566

Doc: ESCRITURA 1731 del 04-10-2021 NOTARIA CUARENTA Y CINCO de BOGOTA D.C.

VALOR ACTO: \$220,000,000

ESPECIFICACION: COMPRAVENTA: 0125 COMPRAVENTA

PERSONAS QUE INTERVIENEN EN EL ACTO (X-Titular de derecho real de dominio,I-Titular de dominio incompleto)**DE: BERDUGO RODRIGUEZ ASTRID LINETH**

CC# 52344883

DE: RODRIGUEZ CASTIBLANCO FLOR MARIA

CC# 41463119

A: CALDERON AREVALO DIANA MARGOTH

CC# 52782681 X



OFICINA DE REGISTRO DE INSTRUMENTOS PUBLICOS DE BOGOTA ZONA
CENTRO
CERTIFICADO DE TRADICION
MATRICULA INMOBILIARIA

Certificado generado con el Pin No: 2410228368102652141

Nro Matrícula: 50C-1703135

Pagina 3 TURNO: 2024-711068

Impreso el 22 de Octubre de 2024 a las 09:34:30 AM

"ESTE CERTIFICADO REFLEJA LA SITUACION JURIDICA DEL INMUEBLE
HASTA LA FECHA Y HORA DE SU EXPEDICION"

No tiene validez sin la firma del registrador en la ultima página

A: VARGAS ARIAS LUIS ANGEL

CC# 74373447 X

ANOTACION: Nro 006 Fecha: 10-11-2021 Radicación: 2021-97566

Doc: ESCRITURA 1731 del 04-10-2021 NOTARIA CUARENTA Y CINCO de BOGOTA D.C. VALOR ACTO: \$

ESPECIFICACION: AFECTACION A VIVIENDA FAMILIAR: 0304 AFECTACION A VIVIENDA FAMILIAR

PERSONAS QUE INTERVIENEN EN EL ACTO (X-Titular de derecho real de dominio,I-Titular de dominio incompleto)

A: CALDERON AREVALO DIANA MARGOTH

CC# 52782681 X

A: VARGAS ARIAS LUIS ANGEL

CC# 74373447 X

NRO TOTAL DE ANOTACIONES: *6*

SALVEDADES: (Información Anterior o Corregida)

Anotación Nro: 0

Nro corrección: 1

Radicación: C2013-10024

Fecha: 16-05-2013

SE ACTUALIZA NUMERO CATASTRAL CON EL C.H.I.P., SE INCLUYE DIRECCION ACTUAL, SUMINISTRADA POR LA U.A.E.C.D., SEGUN RES. NO. 0350 DE 24/07/2007 PROFERIDA POR ESA ENTIDAD Y RES. NO. 5386 DE 14/08/2007 EXPEDIDA POR LA S.N.R.

FIN DE ESTE DOCUMENTO

El interesado debe comunicar al registrador cualquier falla o error en el registro de los documentos

USUARIO: Realtech

TURNO: 2024-711068

FECHA: 22-10-2024

EXPEDIDO EN: BOGOTA

JANETH CECILIA DIAZ CERVANTES

REGISTRADORA PRINCIPAL