



QR validez del avalúo



**AVALÚOS - CONSTRUCTORA - INTERVENTORIA**  
**Informe de Valuación de un Inmueble de uso Vivienda Urbano**



Fecha del avalúo		Fecha de visita	29/10/2024
Dirigido a	Caja Promotora de Vivienda Militar y de Policía		
Dirección	CARRERA 69 F #63 C - 65 APARTAMENTO 201 MULTIFAMILIAR ORQUIDEAS DEL BOSQUE PH - PROPIEDAD HORIZONTAL		
Barrio	Bosque Popular		
Ciudad	Bogotá D.C.		
Departamento	Cundinamarca		
Propietario	CONSTRUCTORA PERAZA SAS		

MIEMBROS DE LA LONJA DE BOGOTÁ-Oficina: Cl 151 #18A-34 OF. 505 Bogotá; PBX: 6019159007 Ext. 101  
Página web: [www.losrosales.com](http://www.losrosales.com) Email: [avaluos@losrosales.com](mailto:avaluos@losrosales.com)  
Bogotá D.C.-COLOMBIA



## AVALÚOS - CONSTRUCTORA - INTERVENTORIA

Bogotá D.C.,

Señor(es):

**Caja Promotora de Vivienda Militar y de Policía**

Avalúo solicitado por: JOHN ANDERSON LONDOÑO MUÑOZ

Ciudad

Apreciado(s) Señor(es)

Atendiendo su amable solicitud, adjunto a la presente le estamos enviando el informe de Valuación correspondiente al Valor de Mercado del bien inmueble de propiedad de **CONSTRUCTORA PERAZA SAS** ubicado en la CARRERA 69 F #63 C - 65 APARTAMENTO 201 MULTIFAMILIAR ORQUIDEAS DEL BOSQUE PH - PROPIEDAD HORIZONTAL Bosque Popular, de la ciudad de Bogotá D.C..

Para la determinación del valor comercial del inmueble objeto de avalúo, de acuerdo con lo establecido en el Decreto 1420 del 24 de julio de 1998 y su correspondiente resolución reglamentaria Resolución 620 del 23 de septiembre de 2008 expedida por el Instituto Geográfico Agustín Codazzi, por la cual se establecen los procedimientos para los avalúos ordenados dentro del marco de la Ley 388 de 1997.

Según los criterios analizados, nuestro Avalúo arrojó un valor de \$242,695,838.70 pesos m/cte (Doscientos cuarenta y dos millones seiscientos noventa y cinco mil ochocientos treinta y ocho).

Atentamente,

**Los Rosales Constructora Inmobiliaria S.A.S.**

MIEMBROS DE LA LONJA DE BOGOTÁ-Oficina: Cl 151 #18A-34 OF. 505 Bogotá; PBX: 6019159007 Ext. 101

Página web: [www.losrosales.com](http://www.losrosales.com) Email: [avaluos@losrosales.com](mailto:avaluos@losrosales.com)

Bogotá D.C.-COLOMBIA

## VALOR COMERCIAL

Tipo de Área	Descripción	Área	Unidad	Valor unitario	%	Valor total
Area Privada	AP 201	43.05	M2	\$5,637,534.00	100.00%	\$242,695,838.70
<b>TOTALES</b>					<b>100%</b>	<b>\$242,695,838</b>

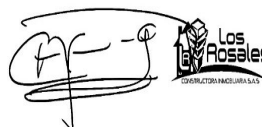
Valor en letras

Doscientos cuarenta y dos millones seiscientos noventa y cinco mil ochocientos treinta y ocho Pesos Colombianos

Perito actuante



GLADYS LUCIA JIMENEZ QUINTERO  
RAA Nro: AVAL-30050594  
C.C: 30050594



**Los Rosales Constructora Inmobiliaria S.A.S.**  
CESAR ALFONSO JIMENEZ QUINTERO  
C.C.:88229287  
RAA : AVAL-88229287

## VALORES/TIPO DE AREA.

## INFORMACIÓN UVR

	Terreno	Construcción	Valor UVR	
Integral	0	5,689,957	Valor UVR	359.7374
Proporcional	0	242,695,838	Valor del avalúo en UVR	674,647.22
% valor proporcional	0	100	Valor asegurable	242,695,838
			Tiempo esperado comercialización	12

## Calificación garantía

Favorable

## Observación calificación

El inmueble es FAVORABLE para Caja Promotora de Vivienda Militar y de Policía Modelo 8-14

## Observación

**Jurídica:** La presente tasación no constituye un estudio de títulos, ni se asume responsabilidad por vicios ocultos u otras características del inmueble.

**Garaje:** El inmueble cuenta con un parqueadero y un depósito de uso exclusivo.

**Entorno:** Cuenta con equipamiento urbano diverso, como parques, escuelas y centros comerciales, promoviendo la interacción comunitaria. El impacto ambiental varía, con áreas verdes que contribuyen positivamente, pero también desafíos en gestión de residuos. Las vías presentan una red que facilita la movilidad, aunque pueden existir problemas de congestión en ciertos puntos.

**Propiedad horizontal:** Escritura: 955, Fecha escritura: 27/02/202, Notaría escritura: 73, Ciudad escritura: Bogotá D.C., Administración: 40000, Total unidades: 6, Ubicación: Apartamento Exterior , Nro. Pisos: 4, Tanque: Si, Citófono: Si, Biciclétero: Si, Terraza comunal: Si

**Dependencia:** Apartamento. Consta de: sala: 1, Comedor: 1, Cocina: Semi integral, Baño social: 1, Habitaciones: 2, Closet: 2, Baño privado: 1, Estudio: 1, Zona ropas: 1, Ventilación:

Bueno, Iluminación: Bueno

**Acabados:** Los acabados se encuentran en aparente buen estado de conservación y mantenimiento. Pisos en madera laminada y cerámica, muros pañetados y pintados, cocina semi integral con gabinetes en madera, baños enchapados en cerámica, puertas y closet en madera.

**-NOTA DE LIQUIDACIÓN:** Inmueble bajo régimen propiedad horizontal; se liquidó en el presente informe el área privada registrada en documentos jurídicos suministrados.



<b>Código</b>	LRCAJA-16055819	<b>Propósito</b>	Modelo 8-14	<b>Tipo avalúo</b>	valor comercial
---------------	-----------------	------------------	-------------	--------------------	-----------------

<b>Datos del dirigido a:</b>					
<b>Dirigido A</b>	Caja Promotora de Vivienda Militar y de Policía				
<b>Tipo identificación</b>	NIT.	<b>Documento</b>	NIT 860021967-7	<b>Email</b>	

<b>Datos del solicitante:</b>					
<b>Solicitante</b>	JOHN ANDERSON LONDOÑO MUÑOZ				
<b>Tipo identificación</b>	C.C.	<b>Documento</b>	16055819	<b>Teléfono</b>	3113619435
<b>Email</b>	janderson1x2@gmail.com				

<b>Datos del propietario:</b>					
<b>Propietario</b>	CONSTRUCTORA PERAZA SAS				
<b>Tipo identificación</b>	C.C.	<b>Documento</b>	9014344487	<b>Ocupante</b>	Desocupado

<b>Datos del inmueble objeto de avalúo:</b>					
<b>Dirección</b>	CARRERA 69 F #63 C - 65 APARTAMENTO 201 MULTIFAMILIAR ORQUIDEAS DEL BOSQUE PH - PROPIEDAD HORIZONTAL				
<b>Conjunto</b>	MULTIFAMILIAR ORQUIDEAS DEL BOSQUE PH				
<b>Ciudad</b>	Bogotá D.C.	<b>Departamento</b>	Cundinamarca	<b>Estrato</b>	3
<b>Sector</b>	Urbano	<b>Barrio</b>	Bosque Popular	<b>Ubicación</b>	Construcción
<b>Tipo Inmueble</b>	Apartamento	<b>Tipo subsidio</b>	No VIS	<b>Sometido a PH</b>	Si
<b>Observación</b>	<b>Inmueble ubicado en:</b> CARRERA 69 F #63 C - 65 AP 201 <b>Al inmueble se llega así:</b> Carrera 69f, calle 63. Cuenta con servicios públicos (agua, energía y gas), contadores instalados de agua y gas. Funcionales.				

Uso actual	Vivienda	Piso inmueble	AP 201																				
Clase inmueble	Multifamiliar	Otro		Método evaluación	MERCADO																		
Justificación de Metodología	Para la determinación del valor comercial del inmueble objeto de avalúo, de acuerdo con lo establecido en el <b>Decreto 1420 del 24 de julio de 1998</b> y su correspondiente resolución reglamentaria <b>Resolución 620 del 23 de septiembre de 2008</b> expedida por el Instituto Geográfico Agustín Codazzi, por la cual se establecen los procedimientos para los avalúos ordenados dentro del marco de la <b>Ley 388 de 1997</b> ; <b>se utiliza el siguiente (s) método(s): MÉTODO DE COMPARACIÓN O DE MERCADO:</b> Es la técnica valuatoria que busca establecer el valor comercial del bien, a partir del estudio de las ofertas o transacciones recientes, de bienes semejantes y comparables al del objeto de avalúo. Tales ofertas o transacciones deberán ser clasificadas, analizadas e interpretadas para llegar a la estimación del valor comercial.																						
<table><tr><th>ÁREAS JURÍDICAS</th><th>UND</th><th>VALOR</th><th>ÁREAS CATASTRAL</th><th>UND</th><th>VALOR</th></tr><tr><td>AREA CONSTRUIDA</td><td>M2</td><td>48.67</td><td>AVALUO CATASTRAL 2024</td><td>PESOS</td><td>S/I</td></tr><tr><td>AREA PRIVADA</td><td>M2</td><td>43.05</td><td></td><td></td><td></td></tr></table>						ÁREAS JURÍDICAS	UND	VALOR	ÁREAS CATASTRAL	UND	VALOR	AREA CONSTRUIDA	M2	48.67	AVALUO CATASTRAL 2024	PESOS	S/I	AREA PRIVADA	M2	43.05			
ÁREAS JURÍDICAS	UND	VALOR	ÁREAS CATASTRAL	UND	VALOR																		
AREA CONSTRUIDA	M2	48.67	AVALUO CATASTRAL 2024	PESOS	S/I																		
AREA PRIVADA	M2	43.05																					
<table><tr><th>ÁREAS MEDIDAS EN VISITA</th><th>UND</th><th>VALOR</th><th>ÁREAS VALORADAS</th><th>UND</th><th>VALOR</th></tr><tr><td>AREA PRIVADA MEDIDA</td><td>M2</td><td>56.69</td><td>AREA PRIVADA VALORADA</td><td>M2</td><td>43.05</td></tr></table>						ÁREAS MEDIDAS EN VISITA	UND	VALOR	ÁREAS VALORADAS	UND	VALOR	AREA PRIVADA MEDIDA	M2	56.69	AREA PRIVADA VALORADA	M2	43.05						
ÁREAS MEDIDAS EN VISITA	UND	VALOR	ÁREAS VALORADAS	UND	VALOR																		
AREA PRIVADA MEDIDA	M2	56.69	AREA PRIVADA VALORADA	M2	43.05																		
Perspectivas de valoración	De acuerdo a las condiciones del sector y a la dinámica de mercado del mismo, se consideran perspectivas de valoración medias																						
Actualidad edificadora	No se observó actividad edificadora en su entorno inmediato.																						
Comportamiento Oferta y Demanda	Del análisis del segmento del mercado relativo a los inmuebles comparables con el que se valora se deduce que la oferta en la zona es media, y se considera que la demanda es media.																						
Reglamentación urbanística:	<b>Inmueble objeto de avalúo sometido a propiedad horizontal:</b> Escritura 955 del 27-02-2023 NOTARIA SETENTA Y TRES de BOGOTÁ D.C. <b>Ordenamiento territorial vigente a la fecha del informe: DECRETO 555 DEL 2021.</b> <b>NOTA:</b> El área tomada en visita es de 55.69 m² y en documento se registra 48.67 m² construida para una diferencia de 7.02 m², siendo un porcentaje del 14.42%																						

### Areas o Documentos

UNIDAD PRIVADA # 1

APARTAMENTO 201: con la siguiente nomenclatura: CARRERA SESENTA Y NUEVE F (69 F) NÚMERO SESENTA Y TRES C – SESENTA Y CINCO (63C-65).

APARTAMENTO 201.- Tiene su acceso a través de la circulación comunal del segundo (2°) piso del "MULTIFAMILIAR ORQUIDEAS DEL BOSQUE PH".- SU USO ES HABITACIONAL.- Su altura libre es de dos metros con treinta centímetros (2.30 mts).- ÁREA CONSTRUIDA VIVIENDA: (Incluye el área privada construida del inmueble, área de los muros, ductos y estructura) cuarenta y ocho punto sesenta y siete metros cuadrados (48.67 m<sup>2</sup>).- Esta área se descompone así: Área privada construida: cuarenta y tres punto cero cinco metros cuadrados (43.05 m<sup>2</sup>).- Muros, ductos y estructura: cinco punto sesenta y dos metros cuadrados (5.62 m<sup>2</sup>).- ÁREA PRIVADA CONSTRUIDA: cuarenta y tres punto cero

Papel notarial para uso exclusivo en la escritura pública - No tiene valor para el notario

**cadena** República de Colombia **955**

Página 7

cinco metros cuadrados (43.05 m<sup>2</sup>).- COEFICIENTE de copropiedad sobre los bienes comunes de la edificación: dieciséis punto setenta y dos por ciento (16.72%).- DEPENDENCIAS PRIVADAS: Dos (2) Alcobas (una como principal con baño privado), baño social, estudio, área social, cocina, hall, ropas, con uso exclusivo de parqueadero demarcado, depósito con su respectiva área de mantenimiento privado demarcado al apartamento.- LINDEROS: Linderos que

**cadena**

### Areas o Documentos

Proyecto Residencial denominado "MULTIFAMILIAR ORQUIDEAS DEL BOSQUE PH"; DESTINADO PARA UNA EDIFICACIÓN DE CUATRO (4) PISOS, EL PRIMER PISO NO HABITABLE. DESTINADA A SEIS (6) UNIDADES DE VIVIENDA MULTIFAMILIAR (NO VIS), CUPOS DE ESTACIONAMIENTOS PRIVADOS DEMARCADOS EXCLUSIVOS, BICICLETEROS Y DEPÓSITOS CON SU RESPECTIVA ÁREA DE MANTENIMIENTO PRIVADO DEMARCADO A CADA VIVIENDA. SE APRUEBAN LOS PLANOS DE ALINDERAMIENTO Y CUADRO DE ÁREAS PARA SOMETER AL REGIMEN DE PROPIEDAD HORIZONTAL, DE CONFORMIDAD CON LA LEY 675 DE 2001.=====

PARÁGRAFO 1º.- DETERMINACIÓN DE LOS BIENES PRIVADOS O DE DOMINIO PARTICULAR: EL EDIFICIO "MULTIFAMILIAR ORQUIDEAS DEL

**Salvador Alseir C. Ayala Rodríguez**  
**NOTARIO SESENTA Y TRES (63)**  
**CIRCULO DE GOGOTADO**

ESCRITURAS					
Nro. escritura	Tipo	Fecha	Notaria	Ciudad	
955	EscrituraPH	27/02/2023	73	Bogotá D.C.	
MATRÍCULAS					
Nro. Matrícula	Fecha	Chip	Coeficiente	Cédula catastral	Detalle
50C-2177379	22/10/2024	S/I	16.72	S/I	AP 201
Observación	La presente tasación no constituye un estudio de títulos, ni se asume responsabilidad por vicios ocultos u otras características del inmueble.				

INFORMACIÓN GARAJES									
Número	Tipo	Matrícula	Area(mts 2)	Unidad	Capacida d	Forma	Cubierto	Servidum bre	Total Garajes
201	Común uso exclusivo	Común uso exclusivo	N/A	Mt2	Sencillo	Paralelo	Si	NO	1

INFORMACIÓN DEPÓSITOS			
Número	Tipo	Matrícula	Area(mts 2)
201	Común uso exclusivo	Común uso exclusivo	N/A

Observación	El inmueble cuenta con un parqueadero y un depósito de uso exclusivo.
-------------	---

SERVICIOS PÚBLICOS			AMOBLAMIENTO URBANO	
	Sector	Inmueble		Sector
Energía	SI	SI	Alumbrado	SI
Acueducto	SI	SI	Arborizacion	NO

Alcantarillado	SI	SI	Alamedas	NO
Gas	SI	SI	Ciclo rutas	NO

CARACTERISTICAS

Uso predominante	Residencial	Área de actividad	Residencial.	Demanda / Interés	Media
Estrato	3	Barrio legal	Si	Topografia	Plana
Transporte	Bueno	Condiciones de salubridad	Bueno		

EQUIPAMIENTO			VIAS, ANDENES Y SARDINELES		
	Nivel	Nivel Distancia		Sector	Conservación
Zonas recreativas	Bueno	300-400	Andenes	SI	Bueno
Áreas verdes	Bueno	300-400	Sardineles	SI	Bueno
Estacionamiento	Bueno	mas de 500	Vías pavimentadas	SI	Bueno
Asistencial	Bueno	mas de 500	Tipo de vía	concreto flexible.	
Escolar	Bueno	mas de 500			
Comercial	Bueno	0-100			

IMPACTO AMBIENTAL

Aire	NO	Basura	NO	Inseguridad	NO
Ruido	NO	Aguas	NO	Otro	NO

Observación:	Cuenta con equipamiento urbano diverso, como parques, escuelas y centros comerciales, promoviendo la interacción comunitaria. El impacto ambiental varía, con áreas verdes que contribuyen positivamente, pero también desafíos en gestión de residuos. Las vías presentan una red que facilita la movilidad, aunque pueden existir problemas de congestión en ciertos puntos.				
--------------	--	--	--	--	--

Escritura de Propiedad Horizontal	955	Fecha escritura	27/02/202
Notaria escritura	73	Ciudad escritura	Bogotá D.C.



<b>Valor administración</b>	40000	<b>Total unidades</b>	6	<b>Terraza comunal</b>	Si
<b>Ubicación</b>	Apartamento Exterior	<b># Pisos edificio</b>	4	<b>Porteria</b>	No
<b>Horario vigilancia</b>		<b>Tanque</b>	Si	<b>Cancha</b>	No
<b>Zonas verdes</b>	No	<b>Shut</b>	No	<b>Citófono</b>	Si
<b>Aire acondicionado</b>	No	<b>Teatrino</b>	No	<b>Sauna</b>	No
<b>Club</b>	No	<b>Bomba eyectora</b>	No	<b>Gimnasio</b>	No
<b>Bicicletero</b>	Si	<b>Garaje visitante</b>	No	<b>Golfito</b>	No
<b>Calefacción</b>	No	<b>Planta eléctrica</b>	No	<b>Jardín infantil</b>	No
<b>Piscinas</b>	No	<b>Ascensores</b>	No	<b>#Ascensores</b>	
<b>#Sotanos</b>					
<b>Observación</b>	Escritura: 955, Fecha escritura: 27/02/202, Notaría escritura: 73, Ciudad escritura: Bogotá D.C., Administración: 40000, Total unidades: 6, Ubicación: Apartamento Exterior , Nro. Pisos: 4, Tanque: Si, Citófono: Si, Bicicléro: Si, Terraza comunal: Si				

Estado de la conservación	Bueno	Estructura	Tradicional	Estructura reforzada	NO
Material construcción	Ladrillo	Tipo estructura	Porticos:Vigas_Columnas		
Daños por Sismos	NO	Ajustes sismos resistentes	NO	Cubierta	teja plastica
Fachada	ladrillo a la vista	Ancho fachada	6-9 metros	Irregularidad planta	No
Irregularidad altura	No	Tipologia vivienda	Edificio en Altura - Piso en Manzana	Otro tipologia vivienda	
Año construcción	2023	Edad Inmueble	1 años	Vida útil	100 años
Estado construcción	Nueva	%Avance	100		
Licencia construcción	No aporta				
Observación	Estructura en aparente buen estado de conservación en el momento de la visita, no se observa grietas o fallas a simple vista. La presente tasación no constituye un dictamen estructural, de cimentación o de cualquier otra rama de la ingeniería civil o la arquitectura, por lo tanto, no puede ser utilizado para fines relacionados con esas ramas; ni se asume responsabilidad por vicios ocultos u otras características del inmueble.				

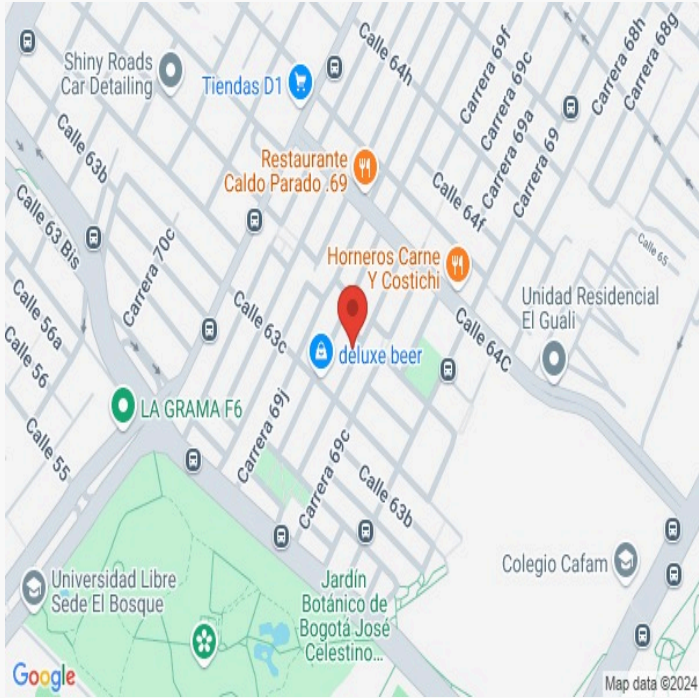
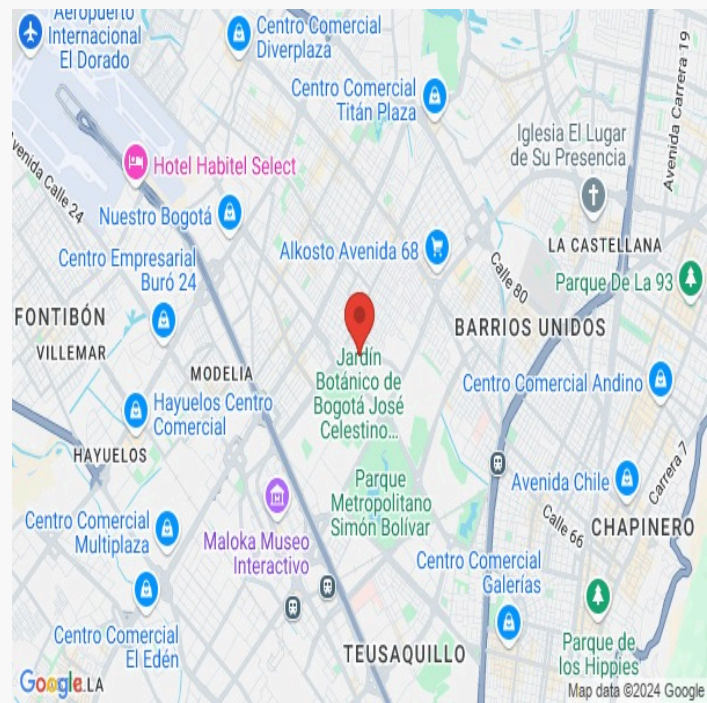
INFORMACIÓN DEPENDENCIAS					
Sala	1	Comedor	1	Cocina	Semilnt
Baños Sociales	1	Patio interior	0	Habitaciones	2
Closet	2	Baños privados	1	Estar	0
Bodega	0	Estudio	1	Cuarto servicio	0

Baños servicio	0	Zona ropas	1	Local	0
Balcón	0	Jardin	0	Zona verde	0
Oficina	0	Ventilación	Bueno	Iluminación	Bueno
Observación	Apartamento. Consta de: sala: 1, Comedor: 1, Cocina: Semi integral, Baño social: 1, Habitaciones: 2, Closet: 2, Baño privado: 1, Estudio: 1, Zona ropas: 1, Ventilación: Bueno, Iluminación: Bueno				

	Sala	Comedor	Cocina	Baño	Piso	Techo	Muro	Carpintería
Calidad	Normal	Normal	Normal	Normal	Normal	Normal	Normal	Normal
Estado	Bueno.	Bueno.	Bueno.	Bueno.	Bueno.	Bueno.	Bueno.	Bueno.
Observación	Los acabados se encuentran en aparente buen estado de conservación y mantenimiento. Pisos en madera laminada y cerámica, muros pañetados y pintados, cocina semi integral con gabinetes en madera, baños enchapados en cerámica, puertas y closet en madera.							



**Dirección:** CARRERA 69 F #63 C - 65 APARTAMENTO 201 MULTIFAMILIAR ORQUIDEAS DEL BOSQUE PH - PROPIEDAD HORIZONTAL | Bosque Popular | Bogotá D.C. | Cundinamarca



**LATITUD**

MAGNA SIRGAS: 4.67163790100005  
GEOGRAFICAS : 4° 40' 17.8962''

**LONGITUD**

MAGNA SIRGAS: -74.097210042  
GEOGRAFICAS : 74° 5' 49.956''

#	DIRECCION	# PISO	VALOR VENTA	NEG	VALOR DEPURADO	# GARAJE	VALOR UNIDAD GARAJE	# DEPOSITO Y OTROS	VALOR DEPOSITO Y OTROS	VALOR M2	TELEFONO
1	ORQUIDEAS DEL BOSQUE	4	\$350,000,000	1.0	\$350,000,000	1	\$	1	\$	\$5,833,333.33	3196761079
2	BOSQUE POPULAR	2	\$210,000,000	1.0	\$210,000,000	1	\$		\$	\$5,250,000.00	3138875759
3	BOSQUE POPULAR	3	\$239,000,000	1.0	\$239,000,000	1	\$		\$	\$5,829,268.29	3143589973
Del inmueble		AP 201		.	.	1		1			

#	EDAD	AREA CONSTRUIDA	AREA PRIVADA	FACTOR ACABADOS	FACTOR EDAD	FACTOR PISO	FACTOR TAMANO	FACTOR UBICACION	FACTOR HOMOLOGACION	RESULTADOS
1	0	63	60	1.0	1.0	1.0	1.0	1.0	1	\$5,833,333.33
2	3	40	40	1.0	1.0	1.0	1.0	1.0	1	\$5,250,000.00
3	1	41	41	1.0	1.0	1.0	1.0	1.0	1	\$5,829,268.29
1 años										
									PROMEDIO	\$5,637,533.87
									DESV. STANDAR	\$335,620.33
									COEF. VARIACION	5.95%

VALOR MÁXIMO	POR Mt2	\$5,973,154.21	TOTAL	\$257,144,288.61
VALOR MÍNIMO	POR Mt2	\$5,301,913.54	TOTAL	\$228,247,377.88
VALOR TOTAL	\$242,695,838.70			

Observaciones:
Enlaces: <div><div>2-<a href="https://www.fincaraiz.com.co/apartamento-en-venta/1816184737_ql=1*16869kv*_up*MO_&amp;qclld=Ci0KCOIwdK5BhDYARIsAD1L_v2rwSImI3e729EnvNId4hVEH7E7M4o8yARQNTwvNQGILMOxPIIRGAYaAnS4EALw_wcB">https://www.fincaraiz.com.co/apartamento-en-venta/1816184737_ql=1*16869kv*_up*MO_&amp;qclld=Ci0KCOIwdK5BhDYARIsAD1L_v2rwSImI3e729EnvNId4hVEH7E7M4o8yARQNTwvNQGILMOxPIIRGAYaAnS4EALw_wcB</a></div><div>3-<a href="https://www.fincaraiz.com.co/apartamento-en-venta/108835797_ql=1*774kun*_up*MO_&amp;qclld=Ci0KCOIwdK5BhDYARIsAD1L_v2rwSImI3e729EnvNId4hVEH7E7M4o8yARQNTwvNQGILMOxPIIRGAYaAnS4EALw_wcB">https://www.fincaraiz.com.co/apartamento-en-venta/108835797_ql=1*774kun*_up*MO_&amp;qclld=Ci0KCOIwdK5BhDYARIsAD1L_v2rwSImI3e729EnvNId4hVEH7E7M4o8yARQNTwvNQGILMOxPIIRGAYaAnS4EALw_wcB</a></div></div>

Plano

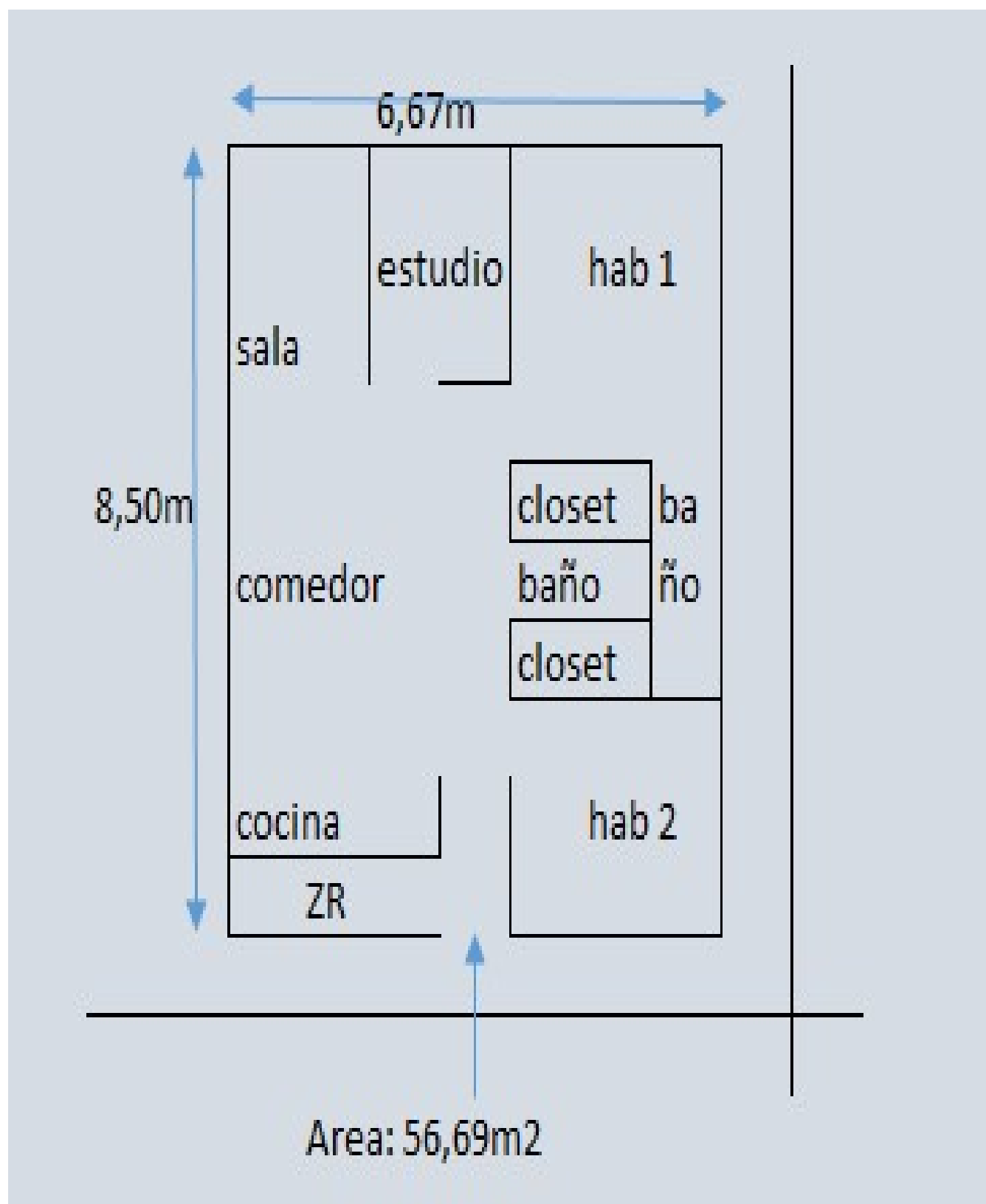




Foto Selfie



Vía frente al inmueble



Vía frente al inmueble



Contador de Energia



Contador de Agua



Contador de Agua



Contador de Gas



Fachada del Inmueble





Nomenclatura



Nomenclatura del Conjunto



Nomenclatura del Conjunto



Puerta de entrada



Sala Comedor




Cocina



Cocina



Zona de Ropas



Estudio



Hall o Estar de Habitaciones



Hab. 1 o Habitación Principal



Closet hab. Principal



Baño Privado Hab 1



Habitación 2



Closet 2



Baño Social 1





Baño Social 1



Deposito



Deposito



Deposito



Garaje



Garaje



Terrazas CJ



Terrazas CJ



Otras Zonas Sociales-CJ





**VOCABULARIO: PRECIO:** Es un término que se utiliza para la cuantía que se solicita, ofrece o paga por un bien o servicio. El precio de venta es un hecho histórico. **COSTO:** es el precio pagado por los bienes y servicios o la cantidad exigida para crear o producir el bien o el servicio. **MERCADO:** un mercado es el entorno en el que se comercializan bienes y servicios entre compradores y vendedores a través de un mecanismo de precios. --- **AVALÚO:** Es el estudio o proceso mediante el cual se estima y documenta el valor de un bien o bien inmueble, servicio, actividad, cosa u objeto, de acuerdo a la apreciación personal expresada por un profesional que cuenta con los conocimientos técnicos, aplique normas y procedimientos generalmente aceptados en esta especialidad. --- **VALOR COMERCIAL:** Es el precio más probable en que se podría comercializar un bien, en las circunstancias prevalecientes a la fecha del avalúo, en un plazo razonable de exposición, en una transacción llevada a cabo entre un oferente y un demandante libre de presiones, bien informados.

**ABREVIACIONES:** Apartamento: APTO ó AP --- TORRE: TO --- LOTE: LO --- CASA: CS o CA --- AVENIDA: AV --- CALLE: CL --- CARRERA: CRA ó KR--- Diagonal: Diag. --- Conjunto: CJ --- Edificio: ED --- Residencial: Res --- Etapa: ET --- SIN Estrato: SE---Matrícula inmobiliaria: M.I.--- Certificado de libertad y tradición: CLT---- SIN INFORMACIÓN: S/I ----- **METODOLOGÍA:** Para la

determinación del valor comercial del inmueble objeto de avalúo, de acuerdo con lo establecido en el **Decreto 1420 del 24 de julio de 1998** y su correspondiente resolución reglamentaria **Resolución 620 del 23 de septiembre de 2008** expedida por el Instituto Geográfico Agustín Codazzi, por la cual se establecen los procedimientos para los avalúos ordenados dentro del marco de la **Ley 388 de 1997:**

**1. Método de comparación o de mercado:** Es la técnica valuatoria que busca establecer el valor comercial del bien, a partir del estudio de las ofertas o transacciones recientes, de bienes semejantes y comparables al del objeto de avalúo. Tales ofertas o transacciones deberán ser clasificadas, analizadas e interpretadas para llegar a la estimación del valor comercial.

**2. Método de capitalización de rentas o ingresos:** Es la técnica valuatoria que busca establecer el valor comercial de un bien, a partir de las rentas o ingresos que se puedan obtener del mismo bien, o inmuebles semejantes y comparables por sus características físicas, de uso y ubicación, trayendo a valor presente la suma de los probables ingresos o rentas generadas en la vida remanente del bien objeto de avalúo, con una tasa de capitalización o interés.

**3. Método de costo de reposición:** Es el que busca establecer el valor comercial del bien objeto de avalúo a partir de estimar el costo total de la construcción a precios de hoy, un bien semejante al del objeto de avalúo, y restarle la depreciación acumulada. Para la depreciación de las construcciones se deben emplear modelos continuos y no los discontinuos o en escalera. Deberá adoptarse un sistema que tenga en cuenta la edad y el estado de conservación, tal como lo establece Fitto y Corvini.

**4-) Método o técnica Residual:** Es el que busca establecer el valor comercial del bien, normalmente para el terreno, a partir de estimar el monto total de las ventas de un proyecto de construcción, acorde con la reglamentación urbanística vigente y de conformidad con el mercado del bien final vendible, en el terreno objeto de avalúo. Este método (técnica) debe desarrollarse bajo el principio de mayor y mejor uso.

**El valuador confirma que:** el informe de valuación es confidencial para las partes, hacia quien está dirigido o sus asesores profesionales, para el propósito específico del encargo; no se acepta ninguna responsabilidad ante ninguna tercera parte, y el valuador no acepta ninguna responsabilidad por la utilización inadecuada del informe. Se prohíbe la publicación del informe en todo o en parte, o cualquier referencia al mismo, o a las cifras de valuación contenidas en él, o los nombres y afiliación profesional de los valuadores, sin el consentimiento escrito del Valuador. ---- **El profesional que firma** declara que no tiene hoy, ni espera tener en el futuro, interés en la propiedad valorada; ni participación en los usos que se hagan del avalúo, ni con las personas que participen en la operación. Ha inspeccionado el inmueble personalmente y/o su equipo de trabajo con RAA vigente, y la información es la observada; los inconvenientes y limitaciones que pueda tener el bien y su

vecindario, están mencionados. Además, se mantendrá un nivel de confidencialidad, acorde a las exigencias de **Los Rosales Constructora Inmobiliaria S.A.S.** ----No es responsabilidad del valuador, el uso de este informe, para un fin distinto al que fue solicitado. --- **La valuación se llevó a cabo conforme a un código de ética** y normas de conducta. El Valuador ha cumplido los requisitos de formación de su profesión. Se adjunta el registro RAA de evaluador en el presente informe. Las descripciones de hechos presentadas en el informe son correctas hasta donde el Valuador alcanza a conocer. Los análisis y resultados solamente se ven restringidos por las hipótesis y condiciones restrictivas que se describen en el informe.

La compañía valuadora así como el valuador no serán responsables de la veracidad de la información urbanística que afecte o haya afectado el inmueble objeto del predio en el momento de la realización del avalúo. El evaluador deberá dejar consignadas las inconsistencias que observe. --- **La compañía valuadora** así como el valuador no serán responsables de la veracidad de la información y ubicación del bien, informada por el solicitante; los antecedentes de propiedad asentados en el presente Avalúo es la contenida en la documentación oficial proporcionada por el solicitante del propio Avalúo y/o propietario del bien a valorar y/o entidad pública o privada solicitante del avalúo, la cual asumimos como correcta y se recibe de buena fe. Entre ella, podemos mencionar la escritura de propiedad o propiedad horizontal, certificado de libertad y tradición, entre otros. --- **El presente Avalúo es de USO exclusivo del(os) solicitante(s)** para el destino o propósito expresado en el mismo, por lo que no podrá ser utilizado para fines distintos. ---- **La presente tasación no constituye un dictamen estructural, de cimentación, de hidrología, de suelos, de sismología,** o de cualquier otra rama de la ingeniería civil o la arquitectura, por lo tanto, no puede ser utilizado para fines relacionados con esas ramas ni se asume responsabilidad por vicios ocultos u otras características del inmueble que no puedan ser apreciadas en una visita normal de inspección física para efectos de tasación. Incluso cuando se aprecien algunas características que puedan constituir anomalías con respecto al estado de conservación normal -**según la vida útil consumida** de un inmueble o a su estructura, el valuador no asume mayor responsabilidad que así indicarlo cuando son detectadas, ya que aunque se presenten estados de conservación malos o ruinosos, es obligación del perito realizar la tasación según los criterios y normas vigentes y aplicables según el propósito del mismo. -- **No se han tenido** en cuenta en la elaboración del presente informe, posibles contingencias o afectaciones de orden jurídico, tales como: Titulación, Modos de Adquisición de Dominio, limitaciones de dominio, Contratos de Tenencia, Demandas Pendientes y en general cualquier asunto de carácter legal. El valor asignado se entiende como valor presente del inmueble tal y como se encontraba al momento de efectuar la visita de inspección. **Por tales motivos, el presente avalúo, no representa en ninguno de los casos un estudio de títulos.** --- Los valores comerciales asignados a los inmuebles, tienen que ver directamente con el área determinada en los documentos públicos suministrados por el interesado y/o áreas susceptibles de legalizar de acuerdo a la normatividad aplicable. --**Vigencia del avalúo: decretos 1420/1998 y 422/2000**, expedidos por el Ministerio de Hacienda y Crédito Público y ministerio de Desarrollo Económico, el presente avalúo tiene una **vigencia de un año**, contado desde la fecha expedición, siempre y cuando las condiciones físicas, intrínsecas, extrínsecas y normativas del inmueble valuado, no sufran cambios significativos, así como tampoco se presenten variaciones representativas del mercado inmobiliario comparable. Por otra parte, el **Decreto 145/2000**, "por medio del cual se establecen las condiciones de los créditos de vivienda individual a largo plazo, el avalúo practicado para tal fin, debe encontrarse dentro de los **seis (6) meses** anteriores al otorgamiento del crédito" --- **FAVORABILIDAD:** La finalidad de un proceso valuatorio, es dar valor, por tal motivo cuando se da un concepto de favorabilidad, este está sujeto al cumplimiento de las políticas exigidas por la entidad a la que se le está dirigiendo el avalúo, la cual establece los requisitos para dar un concepto, de acuerdo a los requerimientos internos de dicha entidad. La favorabilidad es un concepto independiente al valor del avalúo, el cual no se afecta por dicho concepto. NO es responsabilidad del perito y/o de Los Rosales dicho concepto, el cual se aporta de buena fe, es responsabilidad de a quien se dirige el avalúo verificar de acuerdo a sus políticas.

**FINAL DEL INFORME AVALÚO LRCAJA-16055819**



PIN de Validación: b02b0a5b



<https://www.raa.org.co>



**Corporación Colombiana Autorreguladora de Avaluadores ANAV**

NIT: 900870027-5

**Entidad Reconocida de Autorregulación mediante la Resolución 26408 del 19 de Abril de 2018 de la Superintendencia de Industria y Comercio**

El señor(a) GLADYS LUCIA JIMENEZ QUINTERO, identificado(a) con la Cédula de ciudadanía No. 30050594, se encuentra inscrito(a) en el Registro Abierto de Avaluadores, desde el 23 de Mayo de 2018 y se le ha asignado el número de avaluador AVAL-30050594.

Al momento de expedición de este certificado el registro del señor(a) GLADYS LUCIA JIMENEZ QUINTERO se encuentra actualizado y cuenta inscrito en las siguientes categorías y alcances:

#### Categoría 1 Inmuebles Urbanos

##### Alcance

- Casas, apartamentos, edificios, oficinas, locales comerciales, terrenos y bodegas situados total o parcialmente en áreas urbanas, lotes no clasificados en la estructura ecológica principal, lotes en suelo de expansión con plan parcial adoptado.

Fecha de inscripción  
23 Mayo 2018

Regimen  
Régimen Académico

#### Categoría 2 Inmuebles Rurales

##### Alcance

- Terrenos rurales con o sin construcciones, como viviendas, edificios, establos, galpones, cercas, sistemas de riego, drenaje, vías, adecuación de suelos, pozos, cultivos, plantaciones, lotes en suelo de expansión sin plan parcial adoptado, lotes para el aprovechamiento agropecuario y demás infraestructura de explotación situados totalmente en áreas rurales.

Fecha de inscripción  
06 Mayo 2020

Regimen  
Régimen Académico

#### Categoría 4 Obras de Infraestructura

##### Alcance

- Estructuras especiales para proceso, acueductos y conducciones, presas, aeropuertos, muelles, demás construcciones civiles de infraestructura similar.

Fecha de inscripción  
06 Mayo 2020

Regimen  
Régimen Académico



PIN de Validación: b02b0a5b



<https://www.raa.org.co>



#### Categoría 6 Inmuebles Especiales

##### Alcance

- Incluye centros comerciales, hoteles, colegios, hospitales, clínicas y avance de obras. Incluye todos los inmuebles que no se clasifiquen dentro de los numerales anteriores.

Fecha de inscripción  
06 Mayo 2020

Regimen  
Régimen Académico

#### Categoría 7 Maquinaria Fija, Equipos y Maquinaria Móvil

##### Alcance

- Equipos eléctricos y mecánicos de uso en la industria, motores, subestaciones de transmisión y distribución, equipos e infraestructura de transmisión y distribución, maquinaria de construcción, movimiento de tierra, y maquinaria para producción y proceso. Equipos de cómputo: Microcomputadores, impresoras, monitores, módems y otros accesorios de estos equipos, redes, main frames, periféricos especiales y otros equipos accesorios de estos. Equipos de telefonía, electromedicina y radiocomunicación. Transporte Automotor: vehículos de transporte terrestre como automóviles, camperos, camiones, buses, tractores, camiones y remolques, motocicletas, motociclos, mototriciclos, cuatrimotos, bicicletas y similares.

Fecha de inscripción  
06 Mayo 2020

Regimen  
Régimen Académico

#### Categoría 8 Maquinaria y Equipos Especiales

##### Alcance

- Naves, aeronaves, trenes, locomotoras, vagones, teleféricos y cualquier medio de transporte diferente del automotor descrito en la clase anterior.

Fecha de inscripción  
06 Mayo 2020

Regimen  
Régimen Académico

#### Categoría 10 Semovientes y Animales

##### Alcance

- Semovientes, animales y muebles no clasificados en otra especialidad.

Fecha de inscripción  
06 Mayo 2020

Regimen  
Régimen Académico



PIN de Validación: b02b0a5b



https://www.raa.org.co



Adicionalmente, ha inscrito las siguientes certificaciones de calidad de personas (Norma ISO 17024) y experiencia:

- Certificación expedida por Lonja de Propiedad Raíz Avaluadores y Constructores de Colombia, en la categoría Inmuebles Urbanos vigente hasta el 30 de Abril de 2022, inscrito en el Registro Abierto de Avaluadores, en la fecha que se refleja en el anterior cuadro.

NOTA: LA FECHA DE VIGENCIA DE LOS DOCUMENTOS ACÁ RELACIONADOS, ES INDEPENDIENTE DE LA VIGENCIA DE ESTE CERTIFICADO Y DIFERENTE DE LA VIGENCIA DE INSCRIPCIÓN EN EL RAA

Los datos de contacto del Avaluador son:

Ciudad: BOGOTÁ, BOGOTÁ DC

Dirección: CALLE 192 # 11A-51 EDIFI. DARWIN

Teléfono: 3045634995

Correo Electrónico: lucia\_1803@hotmail.com

**Títulos Académicos, Certificados de Aptitud Ocupacional y otros programas de formación:**

TECNI-INCAS - TÉCNICO LABORAL POR COMPETENCIAS EN AVALÚOS DE BIENES MUEBLES (MAQUINARIA Y EQUIPOS) E INMUEBLES URBANOS-RURALES Y ESPECIALES

#### TRASLADOS DE ERA

ERA Origen	ERA Destino	Fecha traslado
Corporación Autorregulador Nacional de Avaluadores - ANA	Corporación Colombiana Autorreguladora de Avaluadores ANAV	08 Abr 2020

Que revisados los archivos de antecedentes de procesos disciplinarios de la ERA Corporación Colombiana Autorreguladora de Avaluadores ANAV; no aparece sanción disciplinaria alguna contra el(la) señor(a) GLADYS LUCIA JIMENEZ QUINTERO, identificado(a) con Cédula de ciudadanía No. 30050594

El(la) señor(a) GLADYS LUCIA JIMENEZ QUINTERO se encuentra al día con el pago sus derechos de registro, así como con la cuota de autorregulación con Corporación Colombiana Autorreguladora de Avaluadores ANAV.

Con el fin de que el destinatario pueda verificar este certificado se le asignó el siguiente código de QR, y puede escanearlo con un dispositivo móvil u otro dispositivo lector con acceso a internet, descargando previamente una aplicación de digitalización de código QR que son gratuitas. La verificación también puede efectuarse ingresando el PIN directamente en la página de RAA <http://www.raa.org.co>. Cualquier inconsistencia entre la información acá contenida y la que reporte la verificación con el código de be ser inmediatamente reportada a Corporación Colombiana Autorreguladora de Avaluadores ANAV.





PIN de Validación: b02b0a5b



**PIN DE VALIDACIÓN**

**b02b0a5b**

El presente certificado se expide en la República de Colombia de conformidad con la información que reposa en el Registro Abierto de Avaluadores RAA, a los doce (12) días del mes de Octubre del 2024 y tiene vigencia de 30 días calendario, contados a partir de la fecha de expedición.

**RAA AVALUO: LRCAJA-16055819 M.I.: 50C-2177379**



Firma:  
Antonio Heriberto Salcedo Pizarro  
Representante Legal

Bogotá D.C., octubre 29 de 2024

Señor

**JOHN ANDERSON LONDOÑO MUÑOZ**

Ciudad

REF: **ENTREGA SERVICIOS PÚBLICOS BIEN INMUEBLE KR 69 F # 63C – 65, Apartamento 201, Multifamiliar Orquídeas del Bosque ph**

Respetado señor:

**Luis Hernán Peraza Castañeda**, identificado con cédula de ciudadanía número 79.309.806, en calidad de Representante Legal de la sociedad **CONSTRUCTORA PERAZA S.A.S.**, identificada con Nit **901.434.448-7**, informa que se compromete a la debida instalación del medidor y acometida del servicio público de energía eléctrica con la entidad ENEL COLOMBIA S.A. ESP, el próximo siete (07) de noviembre; por los demás servicios (agua, alcantarillado y gas natural) se encuentran en perfecto funcionamiento y buen estado de los mismos, en el bien inmueble ubicado en la Carrera 69 F # 63C-65, Apartamento 201, que hace parte del Multifamiliar Orquídeas del Bosque ph.

Agradezco la atención prestada a la presente y quedo atento a cualquier inquietud.

Cordialmente,



**LUIS HERNÁN PERAZA CASTAÑEDA**  
**C.C. No. 79.309.806 exp. en Bogotá D.C.**  
**Representante Legal de la empresa**  
**CONSTRUCTORA PERAZA S.A.S.**  
**NIT.: 901.434.448 7**  
**Cel.: 319 676 10 79**



## OFICINA DE REGISTRO DE INSTRUMENTOS PUBLICOS DE BOGOTA ZONA

## CENTRO

## CERTIFICADO DE TRADICION

## MATRICULA INMOBILIARIA

Certificado generado con el Pin No: 2410222790102675652

Nro Matrícula: 50C-2177379

Pagina 1 TURNO: 2024-711951

Impreso el 22 de Octubre de 2024 a las 11:32:25 AM

**"ESTE CERTIFICADO REFLEJA LA SITUACION JURIDICA DEL INMUEBLE  
HASTA LA FECHA Y HORA DE SU EXPEDICION"**

No tiene validez sin la firma del registrador en la ultima página

CIRCULO REGISTRAL: 50C - BOGOTA ZONA CENTRO DEPTO: BOGOTA D.C. MUNICIPIO: BOGOTA D. C. VEREDA: BOGOTA D. C.

FECHA APERTURA: 04-05-2023 RADICACIÓN: 2023-32314 CON: ESCRITURA DE: 24-04-2023

CODIGO CATASTRAL: COD CATASTRAL ANT: SIN INFORMACION

NUPRE:

ESTADO DEL FOLIO: **ACTIVO****DESCRIPCION: CABIDA Y LINDEROS**

APARTAMENTO 201 CON AREA DE AREA PRIVADA CONSTRUIDA DE 43.05 M2 CON COEFICIENTE DE 16.72% CUYOS LINDEROS Y DEMAS ESPECIFICACIONES OBRAN EN ESCRITURA NRO.955 DE FECHA 27-02-2023 EN NOTARIA SETENTA Y TRES DE BOGOTA D.C. (ARTICULO 8 PARAGRAFO 1 DE LA LEY 1579 DE 2012)

**AREA Y COEFICIENTE**

AREA - HECTAREAS: METROS CUADRADOS: CENTIMETROS CUADRADOS:

AREA PRIVADA - METROS CUADRADOS: CENTIMETROS CUADRADOS: / AREA CONSTRUIDA - METROS CUADRADOS: CENTIMETROS: CUADRADOS

COEFICIENTE : %

**COMPLEMENTACION:**

CONSTRUCTORA PERAZA SAS ADQUIRIO POR COMPRA A PENAGOS CASTELLANOS OMAR ENRIQUE Y PENAGOS CASTELLANOS VICTOR ARMANDO MEDIANTE E.P 1737 DE 12-05-2022 NOTARIA 64 DE BOGOTA D.C. ESTOS ADQUIRIERON POR ADJUDICACION EN SUCESION DE PENAGOS BELTRAN VICTOR JOSE SEGUN SENTENCIA 2016-390 DE 16-10-2019 DEL JUZGADO 009 DE FAMILIA DE BOGOTA D.C. ESTE ADQUIRIO POR COMPRA A URBANIZACION LA ESTRADA SUR LTDA POR E.P 4820 DE 08-08-1962 NOTARIA 5 DE BOGOTA REGISTRADA EL 20-09-1962 EN EL FOLIO DE MATRICULA INMOBILIARIA 50C-1319360. (E.G.F).

**DIRECCION DEL INMUEBLE**

Tipo Predio: URBANO

1) CARRERA 69 F #63 C - 65 APARTAMENTO 201 MULTIFAMILIAR ORQUIDEAS DEL BOSQUE PH - PROPIEDAD HORIZONTAL

DETERMINACION DEL INMUEBLE:

DESTINACION ECONOMICA:

**MATRICULA ABIERTA CON BASE EN LA(s) SIGUIENTE(s) (En caso de integración y otros)**

50C - 1319360

**ANOTACION: Nro 001** Fecha: 24-04-2023 Radicación: 2023-32314

Doc: ESCRITURA 955 del 27-02-2023 NOTARIA SETENTA Y TRES de BOGOTA D.C.

VALOR ACTO: \$

ESPECIFICACION: CONSTITUCION REGLAMENTO DE PROPIEDAD HORIZONTAL: 0317 CONSTITUCION REGLAMENTO DE PROPIEDAD HORIZONTAL MULTIFAMILIAR ORQUIDEAS DEL BOSQUE PH

**PERSONAS QUE INTERVIENEN EN EL ACTO (X-Titular de derecho real de dominio,I-Titular de dominio incompleto)****DE: CONSTRUCTORA PERAZA SAS****NIT# 9014344487 X****NRO TOTAL DE ANOTACIONES: \*1\***





OFICINA DE REGISTRO DE INSTRUMENTOS PUBLICOS DE BOGOTA ZONA  
CENTRO  
CERTIFICADO DE TRADICION  
MATRICULA INMOBILIARIA

Certificado generado con el Pin No: 2410222790102675652 Nro Matrícula: 50C-2177379  
Pagina 2 TURNO: 2024-711951

Impreso el 22 de Octubre de 2024 a las 11:32:25 AM  
"ESTE CERTIFICADO REFLEJA LA SITUACION JURIDICA DEL INMUEBLE  
HASTA LA FECHA Y HORA DE SU EXPEDICION"  
No tiene validez sin la firma del registrador en la ultima página

SALVEDADES: (Información Anterior o Corregida)

=====

FIN DE ESTE DOCUMENTO

El interesado debe comunicar al registrador cualquier falla o error en el registro de los documentos

USUARIO: Realtech

TURNO: 2024-711951      FECHA: 22-10-2024  
EXPEDIDO EN: BOGOTA

=====

JANETH CECILIA DIAZ CERVANTES  
REGISTRADORA PRINCIPAL

=====

SUPERINTENDENCIA  
DE NOTARIADO  
& REGISTRO  
La guarda de la fe pública