



QR validez del avalúo



AVALÚOS - CONSTRUCTORA - INTERVENTORIA
Informe de Valuación de un Inmueble de uso Vivienda Urbano



Fecha del avalúo		Fecha de visita	15/10/2024
Dirigido a	JORGE ORLANDO GOMEZ CORTES		
Dirección	CL 9D 69 71		
Barrio	006502 - MARSELLA- KENNEDY		
Ciudad	Bogotá D.C.		
Departamento	Cundinamarca		
Propietario	JORGE ORLANDO GOMEZ CORTES		

MIEMBROS DE LA LONJA DE BOGOTÁ-Oficina: Cl 151 #18A-34 OF. 505 Bogotá; PBX: 6019159007 Ext. 101
Página web: www.losrosales.com Email: avaluos@losrosales.com
Bogotá D.C.-COLOMBIA



AVALÚOS - CONSTRUCTORA - INTERVENTORIA

Bogotá D.C.,

Señor(es):

JORGE ORLANDO GOMEZ CORTES

Avalúo solicitado por: JORGE ORLANDO GOMEZ CORTES

Ciudad

Apreciado(s) Señor(es)

Atendiendo su amable solicitud, adjunto a la presente le estamos enviando el informe de Valuación correspondiente al Valor de Mercado del bien inmueble de propiedad de **JORGE ORLANDO GOMEZ CORTES** ubicado en la CL 9D 69 71 006502 - MARSELLA- KENNEDY, de la ciudad de Bogotá D.C..

Para la determinación del valor comercial del inmueble objeto de avalúo, de acuerdo con lo establecido en el Decreto 1420 del 24 de julio de 1998 y su correspondiente resolución reglamentaria Resolución 620 del 23 de septiembre de 2008 expedida por el Instituto Geográfico Agustín Codazzi, por la cual se establecen los procedimientos para los avalúos ordenados dentro del marco de la Ley 388 de 1997.

Según los criterios analizados, nuestro Avalúo arrojó un valor de \$424,867,862.27 pesos m/cte (Cuatrocientos veinticuatro millones ochocientos sesenta y siete mil ochocientos sesenta y dos).

Atentamente,

Los Rosales Constructora Inmobiliaria S.A.S.

MIEMBROS DE LA LONJA DE BOGOTÁ-Oficina: Cl 151 #18A-34 OF. 505 Bogotá; PBX: 6019159007 Ext. 101

Página web: www.losrosales.com Email: avaluos@losrosales.com

Bogotá D.C.-COLOMBIA

VALOR COMERCIAL

Tipo de Área	Descripción	Área	Unidad	Valor unitario	%	Valor total
Area de Terreno	LOTE	70	M2	\$3,405,333.00	56.11%	\$238,373,310.00
Area Construida	PISO 1	45.49	M2	\$1,705,171.00	18.26%	\$77,568,228.79
Area de Terreno	PISO 2	34.68	M2	\$1,705,171.00	13.92%	\$59,135,330.28
Area de Terreno	PISO 3	29.20	M2	\$1,705,171.00	11.72%	\$49,790,993.20
Area de Terreno			M2	\$	0.00%	\$0.00
TOTALES					100%	\$424,867,862

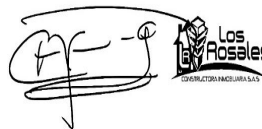
Valor en letras

Cuatrocientos veinticuatro millones ochocientos sesenta y siete mil ochocientos sesenta y dos Pesos Colombianos

Perito actuante



GLADYS LUCIA JIMENEZ QUINTERO
RAA Nro: AVAL-30050594
C.C: 30050594



Los Rosales Constructora Inmobiliaria S.A.S.
CESAR ALFONSO JIMENEZ QUINTERO
C.C.:88229287
RAA : AVAL-88229287

VALORES/TIPO DE AREA.

INFORMACIÓN UVR

	Terreno	Construcción	Valor UVR	359.7374
Integral	6,366,555	4,239,122	Valor del avalúo en UVR	1,181,050.02
Proporcional	266,414,871	424,867,862	Valor asegurable	424,867,862
% valor proporcional	59.78	40.22	Tiempo esperado comercialización	24

Observación

General: ??????Inmueble ubicado en: CL 9D 69 71 urbanización los pinos de marsella **Al inmueble se llega así:** CI 9D, KR 69. TV 69B. Cuenta con servicios públicos (agua, energía y gas), contadores instalados y funcionales.

-NOTA DE LIQUIDACIÓN:Área de terreno: Se liquidó en el presente informe, área de terreno registrada en documentos jurídicos. **Área construida:** Se liquida el presente informe, con el criterio de la normatividad actual y vigente municipal, la cual sería el marco de referencia en el momento de legalización de áreas construidas, ya que no se aporta, ni se registra en escritura o certificado dichas áreas. Se registra en inspección: 133.88 m² aproximados, válidos por norma: 105.13 m², existe una diferencia de 28.75 m² los cuales corresponden aproximadamente 49.023.666. PARA UN TOTAL DE XXXXXXXX DE PESOS.

El avalúo es susceptible a cambios de valor si se suministra documentos donde se legalice el área total construida.

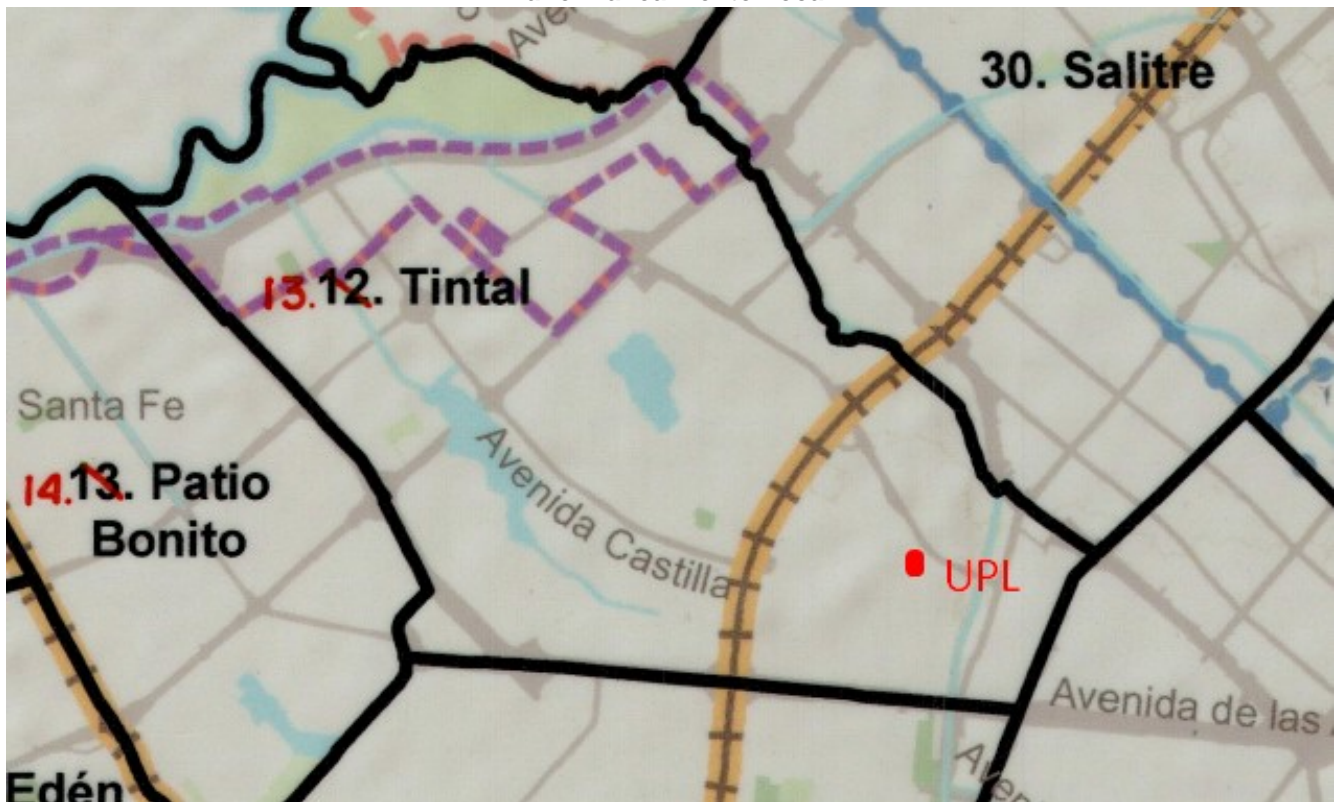
Código	LR_79455907	Propósito	Personal	Tipo avalúo	valor comercial
Datos del dirigido a:					
Dirigido A	JORGE ORLANDO GOMEZ CORTES				
Tipo identificación	NIT.	Documento	79455907	Email	
Datos del solicitante:					
Solicitante	JORGE ORLANDO GOMEZ CORTES				
Tipo identificación	C.C.	Documento	79455907	Teléfono	79455907
Email	jgomezc@primax.com				
Datos del propietario:					
Propietario	JORGE ORLANDO GOMEZ CORTES				
Tipo identificación	C.C.	Documento	79455907	Ocupante	Propietario
Datos del inmueble objeto de avalúo:					
Dirección	CL 9D 69 71				
Conjunto	N/A				
Ciudad	Bogotá D.C.	Departamento	Cundinamarca	Estrato	3
Sector	Urbano	Barrio	006502 - MARSELLA-KENNEDY	Ubicación	Terreno – Construcción
Tipo Inmueble	Casa	Tipo subsidio	No VIS	Sometido a PH	No
Observación	<p>??????Inmueble ubicado en: CL 9D 69 71 urbanización los pinos de marsella</p> <p>Al inmueble se llega así: Cl 9D, KR 69. TV 69B.</p> <p>Cuenta con servicios públicos (agua, energía y gas), contadores instalados y funcionales.</p>				

Uso actual	Vivienda	Piso inmueble	3		
Clase inmueble	Unifamiliar	Otro		Método evaluación	METODO MERCADO Y REPOSICION
Justificación de Metodología	<p>Para la determinación del valor comercial del inmueble objeto de avalúo, de acuerdo con lo establecido en el Decreto 1420 del 24 de julio de 1998 y su correspondiente resolución reglamentaria Resolución 620 del 23 de septiembre de 2008 expedida por el Instituto Geográfico Agustín Codazzi, por la cual se establecen los procedimientos para los avalúos ordenados dentro del marco de la Ley 388 de 1997; se utiliza el siguiente (s) método(s):</p> <p>MÉTODO DE COMPARACIÓN O DE MERCADO: Es la técnica valuatoria que busca establecer el valor comercial del bien, a partir del estudio de las ofertas o transacciones recientes, de bienes semejantes y comparables al del objeto de avalúo. Tales ofertas o transacciones deberán ser clasificadas, analizadas e interpretadas para llegar a la estimación del valor comercial.</p> <p>MÉTODO DE COSTO DE REPOSICIÓN: Es el que busca establecer el valor comercial del bien objeto de avalúo a partir de estimar el costo total de la construcción a precios de hoy, un bien semejante al del objeto de avalúo, y restarle la depreciación acumulada. Para la depreciación de las construcciones se deben emplear modelos continuos y no los discontinuos o en escalera. Deberá adoptarse un sistema que tenga en cuenta la edad y el estado de conservación, tal como lo establece Fitto y Corvini.</p>				
ÁREAS JURÍDICAS			UND	VALOR	
AREA DE TERRENO			M2	70	
AREA CONSTRUIDA			M2		
ÁREAS CATASTRAL			UND	VALOR	
AREA DE TERRENO			M2	70	
AREA CONSTRUIDA			M2	132.30	
AVALUO CATASTRAL 2024			PESOS	\$ 236.480.000	
ÁREAS MEDIDAS EN VISITA			UND	VALOR	
AREA DE TERRENO			M2	70	
AREA PISO 1			M2	70	
AREA PISO 2			M2	34.68	
AREA PISO 3			M2	29.20	
AREA TOTAL			M2	133.88	
ÁREAS VALORADAS			UND	VALOR	
AREA DE TERRENO			M2	70	
AREA PISO 1			M2	45.49	
AREA PISO 2			M2	34.68	
AREA PISO 3			M2	29.20	
AREA TOTAL			M2	109.37	
ÁREAS POR NORMA				VALOR	
Indice ocupación			N/A	0	
Indice construcción			N/A	0	
Forma Geometrica	Regular	Frente	3.50		
Fondo	20	Relación frente fondo			
Perspectivas de valoración	De acuerdo a las condiciones del sector y a la dinámica de mercado del mismo, se consideran perspectivas de valoración medias				

Actualidad edificadora	No se observó actividad edificadora en su entorno inmediato.
Comportamiento Oferta y Demanda	Del análisis del segmento del mercado relativo a los inmuebles comparables con el que se valora se deduce que la oferta en la zona es media, y se considera que la demanda es media.

Acuerdo Decreto	DECRETO 555 DE 2021- UPL13 - Tintal
Area Del Lote	70
Forma Del Lote	Regular
Topografia	Plana
# Unidades Predios(Predios subdivididos físicamente)	No
Clasificacion Del Suelo	Urbano
Uso Principal Norma	Residencial
Uso Compatible Norma	Comercial y de servicios
Uso Condicionado Norma	Servicios públicos, institucional local, vivienda del propietario, minero de recuperación morfológica
Tratamiento	Consolidación
Indice DeOcupacion	N/A
Indice DeContruccion	N/A
Antejardin	3.5
AislamientoPosterior	4
Aislamiento Lateral	N/A
Altura Permitida	3 pisos
Amenaza Riesgo Inundacion	Pedio no se encuentra en este riesgo
Amenaza Riesgo Movimiento en masa	El Predio no se encuentra en este riesgo
Suelos De Proteccion	El predio no se encuentra en suelo protección
Patrimonio	El predio si se encuentra en patrimonio cultural
Observaciones Reglamentación urbanística:	NOTA: El área liquidada se toma así: PISO 1: área total del terreno 70 m², menos 3.30 * 3.43 m: 11.31 m² de antejardín y menos aislamiento posterior de 4 m * 3.30 m: 13.20 m². Quedando un área en el primer piso de 45.49 m². PISO 2: área tomada 3.30*10.51: 34.68 m². PISO 3: área tomada 8.85 m*3.30 m: 29.20 m²

Plano Planeamiento Local



Plano Uso de suelo-actividad



Plano Tratamiento urbanistico



Aislamientos y Altura permitida



Aislamientos y Altura permitida

- i. La dimensión del aislamiento posterior se debe prever de acuerdo con la máxima altura propuesta de la edificación en todo el plano de fachada de acuerdo con la siguiente tabla:

Aislamiento posterior	
Altura en metros a partir del nivel de terreno o placa de cimentación	Dimensión mínima en metros
Hasta 12 metros	4
Mayor a 12 y hasta 18 metros	5
Mayor a 18 y hasta 27 metros	6
Mayor a 27 y hasta 36 metros	8
Mayor a 36 y hasta 45 metros	10
Mayor a 45 y hasta 54 metros	12
Mayor a 54 y hasta 66 metros	14
Mayor a 66 y hasta 75 metros	16
Mayor a 75 y hasta 84 metros	18
Mayor a 84 metros	20

Aislamientos y Altura permitida



Aislamientos y Altura permitida

4. CERRAMIENTOS

En los casos no contemplados o reglamentados para cada tratamiento específicamente, aplican las siguientes condiciones:

4.1. Cerramiento de antejardines

- a. No se permite el cerramiento de antejardines en licencias para obras nuevas u otras modalidades de licencia de construcción, a excepción de los casos en los que se cuente con cerramiento aprobado previamente.
- b. solo se permitirá en tratamiento de consolidación en áreas de proximidad cerramientos con jardinería que no supere la altura del antepecho, garantizando su desarrollo al interior del predio sin inclusión en el espacio público.

4.2. Cerramientos contra retrocesos de zonas verdes y entre zonas libres comunales privadas y espacio público

- a. Se permite con una altura máxima de 3.00 metros en material que garantice 90% de transparencia.
- b. Otros tipos de cerramientos que, por razones de seguridad y de uso asociado a equipamientos de Seguridad, Defensa y Justicia y de la administración pública, requieran disposiciones diferentes, podrán ser autorizados mediante concepto de la Secretaría Distrital de Planeación.

ESCRITURAS

Nro. escritura	Tipo	Fecha	Notaria	Ciudad
2231	EscrituraDePropiedad	19/12/2000	14	Bogotá D.C.

MATRÍCULAS

Nro. Matrícula	Fecha	Chip	Cédula catastral	Detalle
50C-837310	30/09/2024	AAA0080XOUH	9C 69 16 1	Casa

Observación	<p>La presente tasación no constituye un estudio de títulos, ni se asume responsabilidad por vicios ocultos u otras características del inmueble.</p> <p>DESCRIPCION: CABIDA Y LINDEROS LOTE #14-B MANZANA 75. CON UN AREA DE 70.00M2. DIRECCION CALLE 9.-D #69-81. CUYOS LINDEROS OBRAN EN LA ESCRITURA PUBLICA 3175 DEL 04-09-84 DE LA NOTARIA 15 DE BOGOTA SEGUN DECRETO 1711 DEL 06-07-84.-</p>
-------------	--

Observación	La casa cuenta con un garaje que hace parte integral de la vivienda.
-------------	--

SERVICIOS PÚBLICOS			AMOBAMIENTO URBANO		
	Sector	Inmueble		Sector	
Energía	SI	SI	Alumbrado	SI	
Acueducto	SI	SI	Arborizacion	SI	
Alcantarillado	SI	SI	Alamedas	NO	
Gas	SI	SI	Ciclo rutas	NO	
CARACTERISTICAS					
Uso predominante	Mixta	Área de actividad	Mixta.	Demanda / Interés	Media
Estrato	3	Barrio legal	Si	Topografia	Plana

Transporte	Bueno	Condiciones de salubridad	Bueno		
EQUIPAMIENTO			VIAS, ANDENES Y SARDINELES		
	Nivel	Nivel Distancia		Sector	Conservación
Zonas recreativas	Bueno	300-400	Andenes	SI	Bueno
Áreas verdes	Bueno	300-400	Sardineles	SI	Bueno
Estacionamiento	Bueno	mas de 500	Vías pavimentadas	SI	Bueno
Asistencial	Bueno	mas de 500	Tipo de vía	via concreto flexible	
Escolar	Bueno	0-100			
Comercial	Bueno	0-100			
IMPACTO AMBIENTAL					
Aire	NO	Basura	NO	Inseguridad	NO
Ruido	NO	Aguas	NO	Otro	NO
Observación:	Cuenta con un equipamiento urbano diverso, que incluye espacios públicos, centro educativos y servicios básicos; sin embargo, el impacto ambiental puede variar dependiendo de las prácticas de gestión de residuos y el nivel de vegetación en la zona. En cuanto a vías, se caracterizan por la conectividad y accesibilidad, contribuyendo a la movilidad urbana del sector.				

Estado de la conservación	Bueno	Estructura	Tradicional	Estructura reforzada	NO
Material construcción	Ladrillo	Tipo estructura	Porticos:Vigas_Columnas		
Daños por Sismos	NO	Ajustes sismos resistentes	NO	Cubierta	teja de fibrocemento
Fachada	ladrillo a la vista	Ancho fachada	3-6 metros	Irregularidad planta	No
Irregularidad altura	No	Tipología vivienda	Casa Continua	Otro tipología vivienda	
Año construcción	1985	Edad Inmueble	39 años	Vida útil	100 años
Estado construcción	Usada	%Avance	100		
Licencia construcción	No aporta				
Observación	<p>Estructura en aparente buen estado de conservación en el momento de la visita, no se observa grietas o fallas a simple vista.</p> <p>La presente tasación no constituye un dictamen estructural, de cimentación o de cualquier otra rama de la ingeniería civil o la arquitectura, por lo tanto, no puede ser utilizado para fines relacionados con esas ramas; ni se asume responsabilidad por vicios ocultos u otras características del inmueble.</p>				

INFORMACIÓN DEPENDENCIAS					
Sala	1	Comedor	1	Cocina	Sencilla
Baños Sociales	2	Patio interior	1	Habitaciones	4
Closet	2	Baños privados	0	Estar	0
Bodega	0	Estudio	0	Cuarto servicio	1

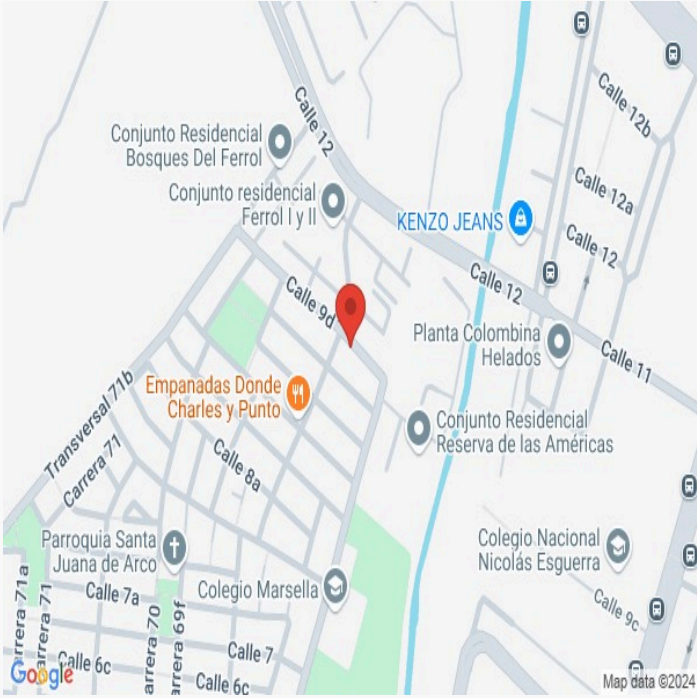
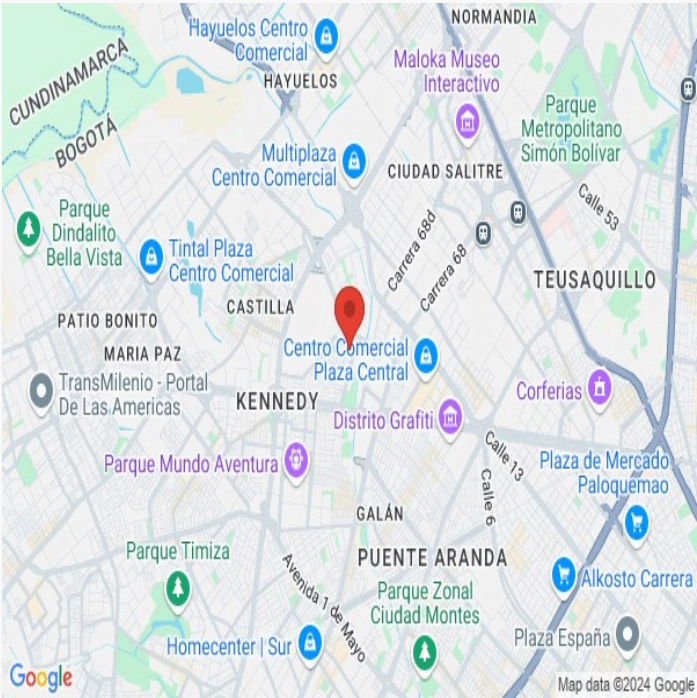
Baños servicio	1	Zona ropas	1	Local	0
Balcón	0	Jardin	0	Zona verde	0
Oficina	0	Ventilación	Bueno	Iluminación	Bueno
Observación	Casa. Consta de: sala: 1, Comedor: 1, Cocina: Sencilla, Baño social: 2, Patio interior: 1, Habitaciones: 4, Closet: 2, Cuarto servicio: 1, Baño servicio: 1, Zona ropas: 1, Ventilación: Bueno, Iluminación: Bueno				

	Sala	Comedor	Cocina	Baño	Piso	Techo	Muro	Carpintería
Calidad	Normal	Normal	Sencillo	Sencillo	Sencillo	Normal	Normal	Normal
Estado	Bueno.	Bueno.	Muy bueno	Bueno.	Bueno.	Bueno.	Bueno.	Regular

Observación	Los acabados son muy variados, aunque la casa es habitable, algunos acabados se encuentran en regular estado de conservación. Pisos: Pisos en cerámica, madera maderada, piso machimbrado, pisos en tableta. Muros: Pañetados y pintados. Cocina: pisos en tableta, muros enchapados en cerámica, gabinetes en madera. Baños: pisos y muros enchapados en cerámica. NOTA: El inmueble no se encuentra remodelado, ya tenido unos arreglos, pero en general se encuentra con los acabados originales, los cuales se denotan antiguos y en regular estados en algunas partes.
-------------	--

Dirección:

CL 9D 69 71 | 006502 - MARSELLA- KENNEDY | Bogotá D.C. | Cundinamarca



LATITUD

MAGNA SIRGAS: 4.63520899400004

GEOGRAFICAS : 4° 38' 6.7518''

LONGITUD

MAGNA SIRGAS: -74.126980539999

GEOGRAFICAS : 74° 7' 37.1316''

#	DIRECCION	VALOR VENTA	NEG	VALOR DEPURADO	TELEFONO	TERRENO M2	TAMANO CONSTRUCCI ON M2	VALOR CONSTRUCCION M2	VALOR CONSTRUCCION
1	marsella	\$540,000,000	0.93	\$502,200,000	3202113121	70	128	\$2,100,000	\$268,800,000
2	marsella	\$496,000,000	0.93	\$461,280,000	3202113121	70	140	\$1,600,000	\$224,000,000
3	marsella	\$485,000,000	0.93	\$451,050,000	3213770000	69.30	109	\$1,900,000	\$207,100,000
4	marsella	\$480,000,000	0.93	\$446,400,000	3192648977	70	140	\$1,500,000	\$210,000,000
Del inmueble						70	109.37		

#	TOTAL SIN CONSTRUCCION	TERRENO M2	FACTOR TAMANO	FACTOR UBICACION	FACTOR HOMOLOGADO	RESULTADOS
1	\$233,400,000	\$3,334,286	1.0	1.0	1.00	\$3,334,286
2	\$237,280,000	\$3,389,714	1.0	1.0	1.00	\$3,389,714
3	\$243,950,000	\$3,520,202	1.0	1.0	1.00	\$3,520,202
4	\$236,400,000	\$3,377,143	1.0	1.0	1.00	\$3,377,143
					PROMEDIO	\$3,405,336.22
					DESV. STANDAR	\$80,169.07
					COEF. VARIACION	2.35%

TERRENO	ADOPTADOM2	\$3,405,336.00	AREA	70	TOTAL	\$238,373,520.00
CONSTRUCCION	ADOPTADOM2	\$1,705,171.00	AREA	109.37	TOTAL	\$186,494,552.27
VALOR TOTAL	\$424,868,072.27					

Observaciones:					
Enlaces:					
<div>1-https://www.fincaraiz.com.co/casa-en-venta/108948732?_gl=1*1jxqgb*_up*MQ_&gclid=CjwKCAjwpbi4BhByEiwAMC8JnTRY3GcSO8oMgO4bFdJ4KDbKzUs3fiWYYLAJ7C88aSB-DekH9Zx4CxoC0SwQAvD_BwE</div> <div>2-https://www.fincaraiz.com.co/casa-en-venta/1914459622?_gl=1*19sge9e*_up*MQ_&gclid=CjwKCAjwpbi4BhByEiwAMC8JnTRY3GcSO8oMgO4bFdJ4KDbKzUs3fiWYYLAJ7C88aSB-DekH9Zx4CxoC0SwQAvD_BwE</div> <div>3-https://www.fincaraiz.com.co/casa-en-venta-bogot-marsella/76931272?_gl=1*nb81m*_up*mq_&gclid=CjwKCAjwpbi4BhByEiwAMC8JnTRY3GcSO8oMgO4bFdJ4KDbKzUs3fiWYYLAJ7C88aSB-DekH9Zx4CxoC0SwQAvD_BwE</div> <div>4-https://www.fincaraiz.com.co/casa-en-venta/109980362?_gl=1*1ymux8u*_up*MQ_&gclid=CjwKCAjwpbi4BhByEiwAMC8JnTRY3GcSO8oMgO4bFdJ4KDbKzUs3fiWYYLAJ7C88aSB-DekH9Zx4CxoC0SwQAvD_BwE</div>					

AREA CONSTRUIDA PISO 1, PISO 2, PISO 3

Depreciación Fitto y Corvini

Area construida total	133.88
Area construida vendible	109.37
Valor M2 construido	\$2,856,232
Valor reposición M2	\$312,386,094
Valor reposición presupuesto M2	\$2,856,232
Fuente	CONSTRUDATA 211
Factor ajuste %	%
Valor reposición M2 ajustado	\$2,856,232
Calificación estado conservación	3
Vida útil	100
VetusTez	39
Edad en % de vida útil	39 %
Fito y corvin %	40.30 %
Valor reposición depreciado	\$1,705,171
Valor adoptado depreciado	\$1,705,171
Valor total	\$186,494,552

Plano

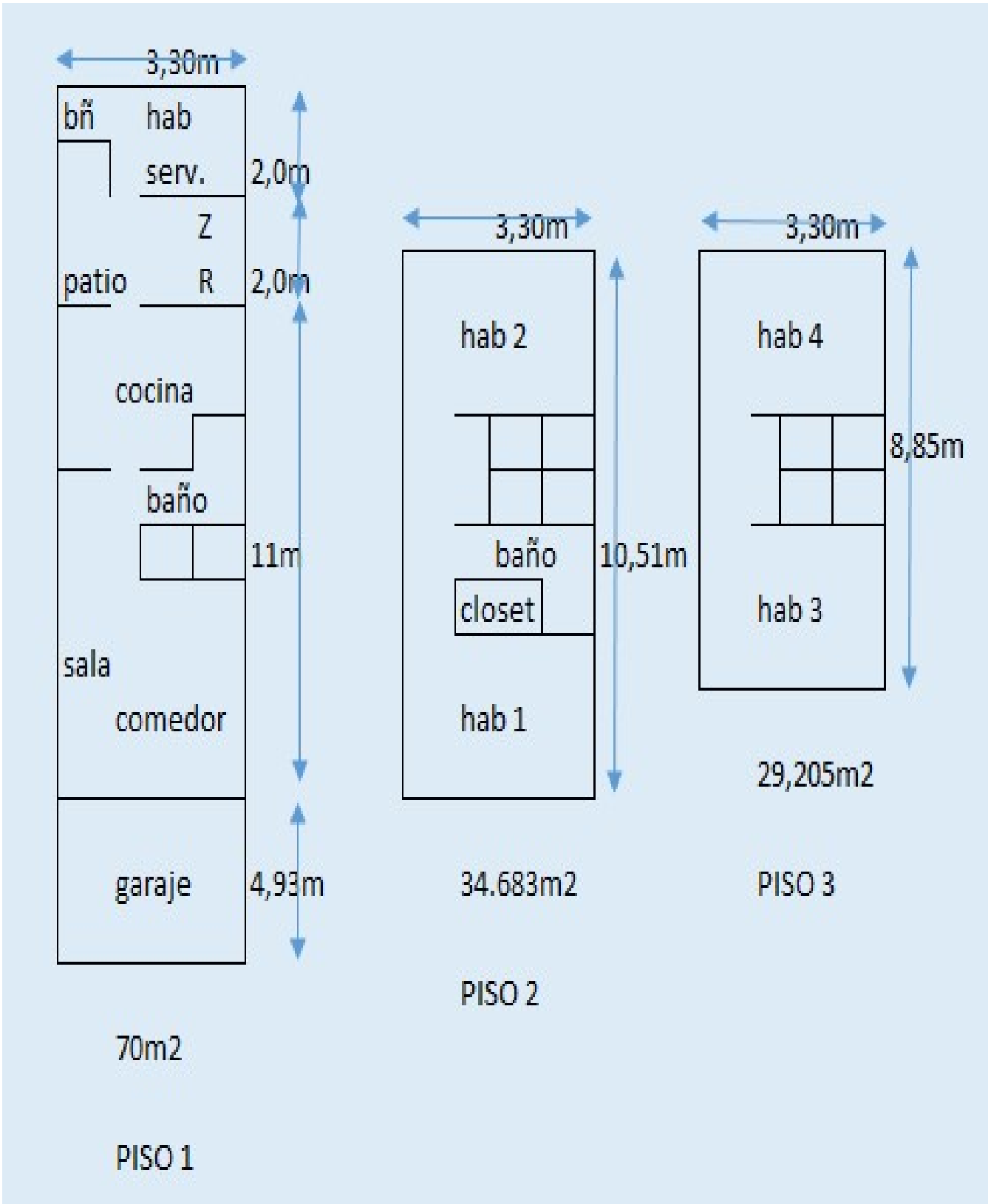


Foto Selfie



Vía frente al inmueble



Vía frente al inmueble



Contador de Energia



Contador de Agua



Contador de Gas



Fachada del Inmueble



Fachada del Inmueble



Nomenclatura



Sala Comedor



Cocina



Cocina



Cocina



Zona de Ropas



Escalera del inmueble



Escalera del inmueble



Hall o Estar de Habitaciones



Hab. 1 o Habitación Principal



Baño Privado Hab 1



Habitación 2



Closet 1



Habitación 3



Closet 2



Habitación 4



Baño Social 1



Baño Social 1



Baño Social 1



Baño Social 2



Habitación de Servicio



Baño de servicio



Cubierta-Techos



Patio Interior



Detalle de acabados



Detalle de acabados



Detalle de acabados



Detalle de acabados



Detalle de acabados



Detalle de acabados



Detalle de acabados



Detalle de acabados



Garaje



Garaje



Garaje



VOCABULARIO: PRECIO: Es un término que se utiliza para la cuantía que se solicita, ofrece o paga por un bien o servicio. El precio de venta es un hecho histórico. **COSTO:** es el precio pagado por los bienes y servicios o la cantidad exigida para crear o producir el bien o el servicio. **MERCADO:** un mercado es el entorno en el que se comercializan bienes y servicios entre compradores y vendedores a través de un mecanismo de precios. --- **AVALÚO:** Es el estudio o proceso mediante el cual se estima y documenta el valor de un bien o bien inmueble, servicio, actividad, cosa u objeto, de acuerdo a la apreciación personal expresada por un profesional que cuenta con los conocimientos técnicos, aplique normas y procedimientos generalmente aceptados en esta especialidad. --- **VALOR COMERCIAL:** Es el precio más probable en que se podría comercializar un bien, en las circunstancias prevalecientes a la fecha del avalúo, en un plazo razonable de exposición, en una transacción llevada a cabo entre un oferente y un demandante libre de presiones, bien informados.

ABREVIACIONES: Apartamento: APTO ó AP --- TORRE: TO --- LOTE: LO --- CASA: CS o CA --- AVENIDA: AV --- CALLE: CL --- CARRERA: CRA ó KR--- Diagonal: Diag. --- Conjunto: CJ --- Edificio: ED --- Residencial: Res --- Etapa: ET --- SIN Estrato: SE---Matrícula inmobiliaria: M.I.--- Certificado de libertad y tradición: CLT---- SIN INFORMACIÓN: S/I

----- **METODOLOGÍA:** Para la determinación del valor comercial del inmueble objeto de avalúo, de acuerdo con lo establecido en el **Decreto 1420 del 24 de julio de 1998** y su correspondiente resolución reglamentaria **Resolución 620 del 23 de septiembre de 2008** expedida por el Instituto Geográfico Agustín Codazzi, por la cual se establecen los procedimientos para los avalúos ordenados dentro del marco de la **Ley 388 de 1997**:

1. Método de comparación o de mercado: Es la técnica valuatoria que busca establecer el valor comercial del bien, a partir del estudio de las ofertas o transacciones recientes, de bienes semejantes y comparables al del objeto de avalúo. Tales ofertas o transacciones deberán ser clasificadas, analizadas e interpretadas para llegar a la estimación del valor comercial.

2. Método de capitalización de rentas o ingresos: Es la técnica valuatoria que busca establecer el valor comercial de un bien, a partir de las rentas o ingresos que se puedan obtener del mismo bien, o inmuebles semejantes y comparables por sus características físicas, de uso y ubicación, trayendo a valor presente la suma de los probables ingresos o rentas generadas en la vida remanente del bien objeto de avalúo, con una tasa de capitalización o interés.

3. Método de costo de reposición: Es el que busca establecer el valor comercial del bien objeto de avalúo a partir de estimar el costo total de la construcción a precios de hoy, un bien semejante al del objeto de avalúo, y restarle la depreciación acumulada. Para la depreciación de las construcciones se deben emplear modelos continuos y no los discontinuos o en escalera. Deberá adoptarse un sistema que tenga en cuenta la edad y el estado de conservación, tal como lo establece Fitto y Corvini.

4-) Método o técnica Residual: Es el que busca establecer el valor comercial del bien, normalmente para el terreno, a partir de estimar el monto total de las ventas de un proyecto de construcción, acorde con la reglamentación urbanística vigente y de conformidad con el mercado del bien final vendible, en el terreno objeto de avalúo. Este método (técnica) debe desarrollarse bajo el principio de mayor y mejor uso.

El valuador confirma que: el informe de valuación es confidencial para las partes, hacia quien está dirigido o sus asesores profesionales, para el propósito específico del encargo; no se acepta ninguna responsabilidad ante ninguna tercera parte, y el valuador no acepta ninguna responsabilidad por la utilización inadecuada del informe. Se prohíbe la publicación del informe en todo o en parte, o cualquier referencia al mismo, o a las cifras de valuación contenidas en él, o los nombres y afiliación profesional de los valuadores, sin el consentimiento escrito del Valuador. ---- **El profesional que firma** declara que no tiene hoy, ni espera tener en el futuro, interés en la propiedad valorada; ni participación en los usos que se hagan del avalúo, ni con las personas que participen en la operación. Ha inspeccionado el inmueble personalmente y/o su equipo de trabajo con RAA vigente, y la información es la observada; los inconvenientes y limitaciones que pueda tener el bien y su

vecindario, están mencionados. Además, se mantendrá un nivel de confidencialidad, acorde a las exigencias de **Los Rosales Constructora Inmobiliaria S.A.S.** ----No es responsabilidad del valuador, el uso de este informe, para un fin distinto al que fue solicitado. --- **La valuación se llevó a cabo conforme a un código de ética** y normas de conducta. El Valuador ha cumplido los requisitos de formación de su profesión. Se adjunta el registro RAA de evaluador en el presente informe. Las descripciones de hechos presentadas en el informe son correctas hasta donde el Valuador alcanza a conocer. Los análisis y resultados solamente se ven restringidos por las hipótesis y condiciones restrictivas que se describen en el informe.

La compañía valuadora así como el valuador no serán responsables de la veracidad de la información urbanística que afecte o haya afectado el inmueble objeto del predio en el momento de la realización del avalúo. El evaluador deberá dejar consignadas las inconsistencias que observe. --- **La compañía valuadora** así como el valuador no serán responsables de la veracidad de la información y ubicación del bien, informada por el solicitante; los antecedentes de propiedad asentados en el presente Avalúo es la contenida en la documentación oficial proporcionada por el solicitante del propio Avalúo y/o propietario del bien a valorar y/o entidad pública o privada solicitante del avalúo, la cual asumimos como correcta y se recibe de buena fe. Entre ella, podemos mencionar la escritura de propiedad o propiedad horizontal, certificado de libertad y tradición, entre otros. --- **El presente Avalúo es de USO exclusivo del(os) solicitante(s)** para el destino o propósito expresado en el mismo, por lo que no podrá ser utilizado para fines distintos. ---- **La presente tasación no constituye un dictamen estructural, de cimentación, de hidrología, de suelos, de sismología,** o de cualquier otra rama de la ingeniería civil o la arquitectura, por lo tanto, no puede ser utilizado para fines relacionados con esas ramas ni se asume responsabilidad por vicios ocultos u otras características del inmueble que no puedan ser apreciadas en una visita normal de inspección física para efectos de tasación. Incluso cuando se aprecien algunas características que puedan constituir anomalías con respecto al estado de conservación normal -**según la vida útil consumida** de un inmueble o a su estructura, el valuador no asume mayor responsabilidad que así indicarlo cuando son detectadas, ya que aunque se presenten estados de conservación malos o ruinosos, es obligación del perito realizar la tasación según los criterios y normas vigentes y aplicables según el propósito del mismo. -- **No se han tenido** en cuenta en la elaboración del presente informe, posibles contingencias o afectaciones de orden jurídico, tales como: Titulación, Modos de Adquisición de Dominio, limitaciones de dominio, Contratos de Tenencia, Demandas Pendientes y en general cualquier asunto de carácter legal. El valor asignado se entiende como valor presente del inmueble tal y como se encontraba al momento de efectuar la visita de inspección. **Por tales motivos, el presente avalúo, no representa en ninguno de los casos un estudio de títulos.** --- Los valores comerciales asignados a los inmuebles, tienen que ver directamente con el área determinada en los documentos públicos suministrados por el interesado y/o áreas susceptibles de legalizar de acuerdo a la normatividad aplicable. --**Vigencia del avalúo: decretos 1420/1998 y 422/2000**, expedidos por el Ministerio de Hacienda y Crédito Público y ministerio de Desarrollo Económico, el presente avalúo tiene una **vigencia de un año**, contado desde la fecha expedición, siempre y cuando las condiciones físicas, intrínsecas, extrínsecas y normativas del inmueble valuado, no sufran cambios significativos, así como tampoco se presenten variaciones representativas del mercado inmobiliario comparable. Por otra parte, el **Decreto 145/2000**, "por medio del cual se establecen las condiciones de los créditos de vivienda individual a largo plazo, el avalúo practicado para tal fin, debe encontrarse dentro de los **seis (6) meses** anteriores al otorgamiento del crédito" --- **FAVORABILIDAD:** La finalidad de un proceso valuatorio, es dar valor, por tal motivo cuando se da un concepto de favorabilidad, este está sujeto al cumplimiento de las políticas exigidas por la entidad a la que se le está dirigiendo el avalúo, la cual establece los requisitos para dar un concepto, de acuerdo a los requerimientos internos de dicha entidad. La favorabilidad es un concepto independiente al valor del avalúo, el cual no se afecta por dicho concepto. NO es responsabilidad del perito y/o de Los Rosales dicho concepto, el cual se aporta de buena fe, es responsabilidad de a quien se dirige el avalúo verificar de acuerdo a sus políticas.

FINAL DEL INFORME AVALÚO LR_79455907



PIN de Validación: b02b0a5b

<https://www.raa.org.co>**Corporación Colombiana Autorreguladora de Avaluadores ANAV**

NIT: 900870027-5

Entidad Reconocida de Autorregulación mediante la Resolución 26408 del 19 de Abril de 2018 de la Superintendencia de Industria y Comercio

El señor(a) GLADYS LUCIA JIMENEZ QUINTERO, identificado(a) con la Cédula de ciudadanía No. 30050594, se encuentra inscrito(a) en el Registro Abierto de Avaluadores, desde el 23 de Mayo de 2018 y se le ha asignado el número de avaluador AVAL-30050594.

Al momento de expedición de este certificado el registro del señor(a) GLADYS LUCIA JIMENEZ QUINTERO se encuentra actualizado y cuenta inscrito en las siguientes categorías y alcances:

Categoría 1 Inmuebles Urbanos**Alcance**

- Casas, apartamentos, edificios, oficinas, locales comerciales, terrenos y bodegas situados total o parcialmente en áreas urbanas, lotes no clasificados en la estructura ecológica principal, lotes en suelo de expansión con plan parcial adoptado.

Fecha de inscripción
23 Mayo 2018

Regimen
Régimen Académico

Categoría 2 Inmuebles Rurales**Alcance**

- Terrenos rurales con o sin construcciones, como viviendas, edificios, establos, galpones, cercas, sistemas de riego, drenaje, vías, adecuación de suelos, pozos, cultivos, plantaciones, lotes en suelo de expansión sin plan parcial adoptado, lotes para el aprovechamiento agropecuario y demás infraestructura de explotación situados totalmente en áreas rurales.

Fecha de inscripción
06 Mayo 2020

Regimen
Régimen Académico

Categoría 4 Obras de Infraestructura**Alcance**

- Estructuras especiales para proceso, acueductos y conducciones, presas, aeropuertos, muelles, demás construcciones civiles de infraestructura similar.

Fecha de inscripción
06 Mayo 2020

Regimen
Régimen Académico

Página 1 de 4



PIN de Validación: b02b0a5b



<https://www.raa.org.co>



Categoría 6 Inmuebles Especiales

Alcance

- Incluye centros comerciales, hoteles, colegios, hospitales, clínicas y avance de obras. Incluye todos los inmuebles que no se clasifiquen dentro de los numerales anteriores.

Fecha de inscripción
06 Mayo 2020

Régimen
Régimen Académico

Categoría 7 Maquinaria Fija, Equipos y Maquinaria Móvil

Alcance

- Equipos eléctricos y mecánicos de uso en la industria, motores, subestaciones de planta, tableros eléctricos, equipos de generación, subestaciones de transmisión y distribución, equipos e infraestructura de transmisión y distribución, maquinaria de construcción, movimiento de tierra, y maquinaria para producción y proceso. Equipos de cómputo: Microcomputadores, impresoras, monitores, módems y otros accesorios de estos equipos, redes, main frames, periféricos especiales y otros equipos accesorios de estos. Equipos de telefonía, electromedicina y radiocomunicación. Transporte Automotor: vehículos de transporte terrestre como automóviles, camperos, camiones, buses, tractores, camiones y remolques, motocicletas, motociclos, mototriciclos, cuatrimotos, bicicletas y similares.

Fecha de inscripción
06 Mayo 2020

Régimen
Régimen Académico

Categoría 8 Maquinaria y Equipos Especiales

Alcance

- Naves, aeronaves, trenes, locomotoras, vagones, teleféricos y cualquier medio de transporte diferente del automotor descrito en la clase anterior.

Fecha de inscripción
06 Mayo 2020

Régimen
Régimen Académico

Categoría 10 Semovientes y Animales

Alcance

- Semovientes, animales y muebles no clasificados en otra especialidad.

Fecha de inscripción
06 Mayo 2020

Régimen
Régimen Académico



PIN de Validación: b02b0a5b

<https://www.raa.org.co>

Adicionalmente, ha inscrito las siguientes certificaciones de calidad de personas (Norma ISO 17024) y experiencia:

- Certificación expedida por Lonja de Propiedad Raíz Avaluadores y Constructores de Colombia, en la categoría Inmuebles Urbanos vigente hasta el 30 de Abril de 2022, inscrito en el Registro Abierto de Avaluadores, en la fecha que se refleja en el anterior cuadro.

NOTA: LA FECHA DE VIGENCIA DE LOS DOCUMENTOS ACÁ RELACIONADOS, ES INDEPENDIENTE DE LA VIGENCIA DE ESTE CERTIFICADO Y DIFERENTE DE LA VIGENCIA DE INSCRIPCIÓN EN EL RAA

Los datos de contacto del Avaluador son:

Ciudad: BOGOTÁ, BOGOTÁ DC

Dirección: CALLE 192 # 11A-51 EDIFI. DARWIN

Teléfono: 3045634995

Correo Electrónico: lucia_1803@hotmail.com

Títulos Académicos, Certificados de Aptitud Ocupacional y otros programas de formación:

TECNI-INCAS - TÉCNICO LABORAL POR COMPETENCIAS EN AVALÚOS DE BIENES MUEBLES (MAQUINARIA Y EQUIPOS) E INMUEBLES URBANOS-RURALES Y ESPECIALES

TRASLADOS DE ERA

ERA Origen	ERA Destino	Fecha traslado
Corporación Autorregulador Nacional de Avaluadores - ANA	Corporación Colombiana Autorreguladora de Avaluadores ANAV	08 Abr 2020

Que revisados los archivos de antecedentes de procesos disciplinarios de la ERA Corporación Colombiana Autorreguladora de Avaluadores ANAV; no aparece sanción disciplinaria alguna contra el(la) señor(a) GLADYS LUCIA JIMENEZ QUINTERO, identificado(a) con Cédula de ciudadanía No. 30050594

El(la) señor(a) GLADYS LUCIA JIMENEZ QUINTERO se encuentra al día con el pago sus derechos de registro, así como con la cuota de autorregulación con Corporación Colombiana Autorreguladora de Avaluadores ANAV.

Con el fin de que el destinatario pueda verificar este certificado se le asignó el siguiente código de QR, y puede escanearlo con un dispositivo móvil u otro dispositivo lector con acceso a internet, descargando previamente una aplicación de digitalización de código QR que son gratuitas. La verificación también puede efectuarse ingresando el PIN directamente en la página de RAA <http://www.raa.org.co>. Cualquier inconsistencia entre la información acá contenida y la que reporte la verificación con el código de debe ser inmediatamente reportada a Corporación Colombiana Autorreguladora de Avaluadores ANAV.



PIN de Validación: b02b0a5b



PIN DE VALIDACIÓN

b02b0a5b

El presente certificado se expide en la República de Colombia de conformidad con la información que reposa en el Registro Abierto de Avaluadores RAA, a los doce (12) días del mes de Octubre del 2024 y tiene vigencia de 30 días calendario, contados a partir de la fecha de expedición.

RAA AVALUO: LR_79455907 M.I.: 50C-837310



Firma: _____
Antonio Heriberto Salcedo Pizarro
Representante Legal



OFICINA DE REGISTRO DE INSTRUMENTOS PUBLICOS DE BOGOTA ZONA

CENTRO

CERTIFICADO DE TRADICION

MATRICULA INMOBILIARIA

Certificado generado con el Pin No: 2409305766101556836

Nro Matrícula: 50C-837310

Pagina 1 TURNO: 2024-661370

Impreso el 30 de Septiembre de 2024 a las 06:23:27 PM

**"ESTE CERTIFICADO REFLEJA LA SITUACION JURIDICA DEL INMUEBLE
HASTA LA FECHA Y HORA DE SU EXPEDICION"**

No tiene validez sin la firma del registrador en la ultima página

CIRCULO REGISTRAL: 50C - BOGOTA ZONA CENTRO DEPTO: BOGOTA D.C. MUNICIPIO: BOGOTA D. C. VEREDA: BOGOTA D. C.

FECHA APERTURA: 04-12-1984 RADICACIÓN: 1984-116654 CON: DOCUMENTO DE: 09-10-1984

CODIGO CATASTRAL: AAA0080XOUHCOD CATASTRAL ANT: BS42388FB-12029

NUPRE:

ESTADO DEL FOLIO: **ACTIVO****DESCRIPCION: CABIDA Y LINDEROS**

LOTE #14-B MANZANA 75. CON UN AREA DE 70.00M2. DIRECCION CALLE 9.-D #69-81. CUYOS LINDEROS OBRAN EN LA ESCRITURA PUBLICA 3175 DEL 04-09-84 DE LA NOTARIA 15 DE BOGOTA SEGUN DECRETO 1711 DEL 06-07-84.-

AREA Y COEFICIENTE

AREA - HECTAREAS: METROS CUADRADOS: CENTIMETROS CUADRADOS:

AREA PRIVADA - METROS CUADRADOS: CENTIMETROS CUADRADOS: / AREA CONSTRUIDA - METROS CUADRADOS: CENTIMETROS: CUADRADOS

COEFICIENTE : %

COMPLEMENTACION:

EMPRESA CONSTRUCTORA LTDA EMPRECO ADQUIRIO PARTE POR COMPRA A COOPERATIVA DE EMPLEADOS DE LA CAJA AGRARIA LTDA SEGUN ESC 2815 DE 2 DE DICIEMBRE DE 1.978 NOT 15 DE BOGOTA REGISTRADA AL FOLIO 0500139460. ESTA ADQUIRIO POR COMPRA A LA ORDEN HOSPITALARIA DE SAN JUAN DE DIOS SEGUN ESC 1178 DE 20 DE MARZO DE 1.973 NOT 2. DE BOGOTA. ESTA HUBO POR COMPRA A TULIO DE LA TORRE Y OTROS SEGUN ESC 8529 DE 15 DE DICIEMBRE DE 1.961 NOT 15 DE BOGOTA Y OTRA PARTE ADQUIRIO EMPRECO POR COMPRA A OSPINAS Y CIA S.A. SEGUN ESC. 6198 DE 28 DE NOVIEMBRE DE 1.983 NOT. 1. DE BOGOTA ESTA ADQUIRIO POR POR COMPRA A ORDEN HOSPITALARIA DE SAN JUAN DE DIOS SEGUN SC 7096 DE 10 DE OCTUBRE DE 1.978 NOT 1. DE BOGOTA. ESTA ADQUIRIO POR ESC 8529 ANTES CITADA.

DIRECCION DEL INMUEBLE

Tipo Predio: URBANO

2) CL 9D 69 71 (DIRECCION CATASTRAL)

1) CALLE 9 D 69-71 LOTE 16-A MANZANA 75 URBANIZACION MULTIFAMILIARES "LA PAZ"

DETERMINACION DEL INMUEBLE:

DESTINACION ECONOMICA:

MATRICULA ABIERTA CON BASE EN LA(s) SIGUIENTE(s) (En caso de integración y otros)

50C - 732476

50C - 732477

50C - 732478

50C - 732479

50C - 732480

50C - 732481

50C - 732482

50C - 732483

ANOTACION: Nro 001 Fecha: 26-09-1984 Radicación: 109825



**OFICINA DE REGISTRO DE INSTRUMENTOS PUBLICOS DE BOGOTA ZONA
CENTRO
CERTIFICADO DE TRADICION
MATRICULA INMOBILIARIA**

Certificado generado con el Pin No: 2409305766101556836

Nro Matrícula: 50C-837310

Pagina 2 TURNO: 2024-661370

Impreso el 30 de Septiembre de 2024 a las 06:23:27 PM

**"ESTE CERTIFICADO REFLEJA LA SITUACION JURIDICA DEL INMUEBLE
HASTA LA FECHA Y HORA DE SU EXPEDICION"**

No tiene validez sin la firma del registrador en la ultima página

Doc: ESCRITURA 2284 del 30-06-1984 NOTARIA 15. de BOGOTA

VALOR ACTO: \$48,000,000

ESPECIFICACION: : 210 HIPOTECA MAYOR EXTENSION

PERSONAS QUE INTERVIENEN EN EL ACTO (X-Titular de derecho real de dominio,I-Titular de dominio incompleto)

DE: EMPRESA CONSTRUCTORA LTDA. EMPRECO LTDA.

NIT# 60009277 X

A: CORPORACION DE AHORRO Y VIVIENDA "COLPATRIA"

ANOTACION: Nro 002 Fecha: 09-10-1984 Radicación: 116654

Doc: ESCRITURA 3175 del 04-09-1984 NOTARIA 15 de BOGOTA

VALOR ACTO: \$0

ESPECIFICACION: : 999 LOTE0

PERSONAS QUE INTERVIENEN EN EL ACTO (X-Titular de derecho real de dominio,I-Titular de dominio incompleto)

A: EMPRESA CONSTRUCTORA LTDA. EMPRECO LTDA.

NIT# 60009277 X

ANOTACION: Nro 003 Fecha: 07-12-1984 Radicación: 145207

Doc: RESOLUCION ADMINISTRATIVA 6308 del 05-12-1984 SUPERBANCARIA de BOGOTA VALOR ACTO: \$0

ESPECIFICACION: : 999 PERMISO PARA ANUNCIAR Y DESARROLLAR LA ACTIVIDAD DE ENAJENACION SOBRE LOS INMUEBLES QUE FORMAN PARTE DE LOS MULTIFAMILIARES "LA PAZ" INTEGRADOS POR 26 VIVIENDAS EN LA MANZANA 75.

PERSONAS QUE INTERVIENEN EN EL ACTO (X-Titular de derecho real de dominio,I-Titular de dominio incompleto)

A: EMPRESA CONSTRUCTORA LIMITADA "EMPRECO"

X

ANOTACION: Nro 004 Fecha: 23-04-1985 Radicación: 50339

Doc: ESCRITURA 887 del 23-03-1985 NOTARIA 15. de BOGOTA

VALOR ACTO: \$3,390,000

ESPECIFICACION: : 101 COMPRA-VENTA

PERSONAS QUE INTERVIENEN EN EL ACTO (X-Titular de derecho real de dominio,I-Titular de dominio incompleto)

DE: EMPRESA CONSTRUCTORA LTDA. EMPRECO LTDA.

NIT# 60009277

A: MU/OZ GOMEZ ROSALBA

CC# 35485052 X

A: VARGAS RODRIGUEZ JORGE

CC# 3232809 X

ANOTACION: Nro 005 Fecha: 23-04-1985 Radicación: 50339

Doc: ESCRITURA 887 del 23-03-1985 NOTARIA 15. de BOGOTA

VALOR ACTO: \$2,712,000

ESPECIFICACION: : 210 HIPOTECA

PERSONAS QUE INTERVIENEN EN EL ACTO (X-Titular de derecho real de dominio,I-Titular de dominio incompleto)

DE: MU/OZ DE VARGAS ROSALBA

X

DE: VARGAS RODRIGUEZ JORGE

CC# 3232809 X

A: CORPORACION DE AHORRO Y VIVIENDA COLPATRIA UPAC COLPATRIA

NIT# 60034594

ANOTACION: Nro 006 Fecha: 29-05-1996 Radicación: 1996-48373



OFICINA DE REGISTRO DE INSTRUMENTOS PUBLICOS DE BOGOTA ZONA
CENTRO
CERTIFICADO DE TRADICION
MATRICULA INMOBILIARIA

Certificado generado con el Pin No: 2409305766101556836

Nro Matrícula: 50C-837310

Pagina 3 TURNO: 2024-661370

Impreso el 30 de Septiembre de 2024 a las 06:23:27 PM

"ESTE CERTIFICADO REFLEJA LA SITUACION JURIDICA DEL INMUEBLE
HASTA LA FECHA Y HORA DE SU EXPEDICION"

No tiene validez sin la firma del registrador en la ultima página

Doc: ESCRITURA 1344 del 17-05-1996 NOTARIA 11 de SANTAFA DE BOGOTA

VALOR ACTO: \$1,935,000

Se cancela anotación No: 1

ESPECIFICACION: : 650 CANCELACION HIPOTECA CUERPO CIERTO LIBERACION PARCIAL, ESTE INMUEBLE

PERSONAS QUE INTERVIENEN EN EL ACTO (X-Titular de derecho real de dominio,I-Titular de dominio incompleto)

DE: SCOTIABANK COLPATRIA S.A. ANTES BANCO COLPATRIA MULTIBANCA COLPATRIA S.A

NIT# 8600345941

A: EMPRESA CONSTRUCTORA LTDA EMPRECO

ANOTACION: Nro 007 Fecha: 16-07-1996 Radicación: 1996-63245

Doc: ESCRITURA 1844 del 10-07-1996 NOTARIA QUINCE de SANTAFA DE BOGOTA

VALOR ACTO: \$2,712,000

Se cancela anotación No: 5

ESPECIFICACION: : 650 CANCELACION HIPOTECA CUERPO CIERTO

PERSONAS QUE INTERVIENEN EN EL ACTO (X-Titular de derecho real de dominio,I-Titular de dominio incompleto)

DE: CORPORACION DE AHORRO Y VIVIENDA COLPATRIA UPAC COLPATRIA

A: MU/OZ DE VARGAS ROSALVA

X

A: VARGAS RODRIGUEZ JORGE

CC# 3232809

X

ANOTACION: Nro 008 Fecha: 22-08-1996 Radicación: 1996-75489

Doc: ESCRITURA 3719 del 24-07-1996 NOTARIA 19 de SANTAFA

VALOR ACTO: \$28,000,000

ESPECIFICACION: : 101 COMPRAVENTA

PERSONAS QUE INTERVIENEN EN EL ACTO (X-Titular de derecho real de dominio,I-Titular de dominio incompleto)

DE: MU/OZ GOMEZ ROSALBA

CC# 35485052

DE: VARGAS RODRIGUEZ JORGE

CC# 3232809

A: PORRAS MEJIA ARGEMIRO

CC# 13838425

X

ANOTACION: Nro 009 Fecha: 22-08-1996 Radicación: 1996-75489

Doc: ESCRITURA 3719 del 24-07-1996 NOTARIA 19 de SANTAFA

VALOR ACTO: \$

ESPECIFICACION: : 210 HIPOTECA DE CUERPO CIERTO ABIERTA SIN LIMITE DE CUANTIA.

PERSONAS QUE INTERVIENEN EN EL ACTO (X-Titular de derecho real de dominio,I-Titular de dominio incompleto)

DE: PORRAS MEJIA ARGEMIRO

CC# 13838425

X

A: BANCO DE LA REPUBLICA.

ANOTACION: Nro 010 Fecha: 22-08-1996 Radicación: 1996-75489

Doc: ESCRITURA 3719 del 24-07-1996 NOTARIA 19 de SANTAFA

VALOR ACTO: \$

ESPECIFICACION: : 300 LIMITACIONES DE DOMINIO AFECTACION A VIVIENDA FAMILIAR LEY 258/96.

PERSONAS QUE INTERVIENEN EN EL ACTO (X-Titular de derecho real de dominio,I-Titular de dominio incompleto)



OFICINA DE REGISTRO DE INSTRUMENTOS PUBLICOS DE BOGOTA ZONA
CENTRO
CERTIFICADO DE TRADICION
MATRICULA INMOBILIARIA

Certificado generado con el Pin No: 2409305766101556836

Nro Matrícula: 50C-837310

Pagina 4 TURNO: 2024-661370

Impreso el 30 de Septiembre de 2024 a las 06:23:27 PM

"ESTE CERTIFICADO REFLEJA LA SITUACION JURIDICA DEL INMUEBLE
HASTA LA FECHA Y HORA DE SU EXPEDICION"

No tiene validez sin la firma del registrador en la ultima página

A: PORRAS MEJIA ARGEMIRO

CC# 13838425 X

ANOTACION: Nro 011 Fecha: 30-11-2000 Radicación: 2000-88920

Doc: ESCRITURA 4964 del 29-11-2000 NOTARIA 19 de BOGOTA D.C.

VALOR ACTO: \$13,838,425

Se cancela anotación No: 9

ESPECIFICACION: : 650 CANCELACION HIPOTECA CUERPO CIERTO

PERSONAS QUE INTERVIENEN EN EL ACTO (X-Titular de derecho real de dominio,I-Titular de dominio incompleto)

DE: BANCO DE LA REPUBLICA.

A: PORRAS MEJIA ARGEMIRO

CC# 13838425

ANOTACION: Nro 012 Fecha: 09-01-2001 Radicación: 2001-1239

Doc: ESCRITURA 2231 del 19-12-2000 NOTARIA 14 de BOGOTA D.C.

VALOR ACTO: \$

ESPECIFICACION: : 915 OTROS CANCELACION AFECTACION A VIVIENDA FAMILIAR. SE CANCELA ANOTACION NUMERO 10.

PERSONAS QUE INTERVIENEN EN EL ACTO (X-Titular de derecho real de dominio,I-Titular de dominio incompleto)

A: PORRAS MEJIA ARGEMIRO

CC# 13838425 X

ANOTACION: Nro 013 Fecha: 09-01-2001 Radicación: 2001-1245

Doc: ESCRITURA 2231 del 19-12-2000 NOTARIA 14 de BOGOTA D.C.

VALOR ACTO: \$58,000,000

ESPECIFICACION: : 101 COMPRAVENTA

PERSONAS QUE INTERVIENEN EN EL ACTO (X-Titular de derecho real de dominio,I-Titular de dominio incompleto)

DE: PORRAS MEJIA ARGEMIRO

CC# 13838425

A: GOMEZ CORTES JORGE ORLANDO

CC# 79455907 X

ANOTACION: Nro 014 Fecha: 09-01-2001 Radicación: 2001-1245

Doc: ESCRITURA 2231 del 19-12-2000 NOTARIA 14 de BOGOTA D.C.

VALOR ACTO: \$38,970,600

ESPECIFICACION: : 210 HIPOTECA DE CUERPO CIERTO

PERSONAS QUE INTERVIENEN EN EL ACTO (X-Titular de derecho real de dominio,I-Titular de dominio incompleto)

DE: GOMEZ CORTES JORGE ORLANDO

CC# 79455907 X

A: ALIANZA FIDUCIARIA S,A

ANOTACION: Nro 015 Fecha: 09-01-2001 Radicación: 2001-1245

Doc: ESCRITURA 2231 del 19-12-2000 NOTARIA 14 de BOGOTA D.C.

VALOR ACTO: \$

ESPECIFICACION: : 300 LIMITACIONES DE DOMINIO AFECTACION A VIVIENDA FAMILIAR.

PERSONAS QUE INTERVIENEN EN EL ACTO (X-Titular de derecho real de dominio,I-Titular de dominio incompleto)

A: GOMEZ CORTES JORGE ORLANDO

CC# 79455907 X

ANOTACION: Nro 016 Fecha: 17-06-2014 Radicación: 2014-52982

CENTRO

MATRICULA INMOBILIARIA

Nro Matrícula: 50C-837310

Impreso el 30 de Septiembre de 2024 a las 06:23:27 PM

No tiene validez sin la firma del registrador en la ultima página

VALOR ACTO: \$

Se cancela anotación No: 14

ESPECIFICACION: CANCELACION POR VOLUNTAD DE LAS PARTES: 0843 CANCELACION POR VOLUNTAD DE LAS PARTES HIPOTECA

PERSONAS QUE INTERVIENEN EN EL ACTO (X-Titular de derecho real de dominio,I-Titular de dominio incompleto)

NIT. 8300538122

CC# 79455907 X

ANOTACION: Nro 017 Fecha: 19-09-2024 Radicación: 2024-73467

VALOR ACTO: \$

Se cancela anotación No: 15

ESPECIFICACION: CANCELACION POR VOLUNTAD DE LAS PARTES: 0843 CANCELACION POR VOLUNTAD DE LAS PARTES

PERSONAS QUE INTERVIENEN EN EL ACTO (X-Titular de derecho real de dominio,I-Titular de dominio incompleto)

CC# 79455907 X

NRO TOTAL DE ANOTACIONES: *17*

SALVEDADES: (Información Anterior o Corregida)

Fecha: 18-08-2007

SE ACTUALIZA NUMERO CATASTRAL CON EL C.H.I.P., SE INCLUYE DIRECCION ACTUAL, SUMINISTRADA POR LA U.A.E.C.D., SEGUN RES. NO. 0350 DE 24/07/2007 PROFERIDA POR ESA ENTIDAD Y RES. NO. 5386 DE 14/08/2007 EXPEDIDA POR LA S.N.R.

[illegible]



OFICINA DE REGISTRO DE INSTRUMENTOS PUBLICOS DE BOGOTA ZONA

CENTRO

CERTIFICADO DE TRADICION

MATRICULA INMOBILIARIA

Certificado generado con el Pin No: 2409305766101556836

Nro Matrícula: 50C-837310

Pagina 6 TURNO: 2024-661370

Impreso el 30 de Septiembre de 2024 a las 06:23:27 PM

"ESTE CERTIFICADO REFLEJA LA SITUACION JURIDICA DEL INMUEBLE
HASTA LA FECHA Y HORA DE SU EXPEDICION"

No tiene validez sin la firma del registrador en la ultima página

=====

FIN DE ESTE DOCUMENTO

El interesado debe comunicar al registrador cualquier falla o error en el registro de los documentos

USUARIO: Realtech

TURNO: 2024-661370

FECHA: 30-09-2024

EXPEDIDO EN: BOGOTA

SUPERINTENDENCIA DE NOTARIADO Y REGISTRO DE LA FE PÚBLICA DE BOGOTÁ

JANETH CECILIA DIAZ CERVANTES
REGISTRADORA PRINCIPAL

SUPERINTENDENCIA DE NOTARIADO Y REGISTRO DE LA FE PÚBLICA DE BOGOTÁ

SUPERINTENDENCIA
DE NOTARIADO
& REGISTRO
La guarda de la fe pública