



QR validez del avalúo



**AVALÚOS - CONSTRUCTORA - INTERVENTORIA**  
**Informe de Valuación de un Inmueble de uso Vivienda Urbano**

Fecha del avalúo		Fecha de visita	28/08/2024
Dirigido a	Caja Promotora de Vivienda Militar y de Policía		
Dirección	CASA LOTE CARRERA 5 NO. 8-68 BARRIO EL CENTRO		
Barrio	EL CENTRO		
Ciudad	Natagaima		
Departamento	Tolima		
Propietario	ANA DEISY PINTO IBARRA		

MIEMBROS DE LA LONJA DE BOGOTÁ-Oficina: CI 151 #18A-34 OF. 505 Bogotá; PBX: 6019159007 Ext. 101  
Página web: [www.losrosales.com](http://www.losrosales.com) Email: [avaluos@losrosales.com](mailto:avaluos@losrosales.com)  
Bogotá D.C.-COLOMBIA



## AVALÚOS - CONSTRUCTORA - INTERVENTORIA

Bogotá D.C.,

Señor(es):

**Caja Promotora de Vivienda Militar y de Policía**

Avalúo solicitado por: CARLOS ANDRES CISNEROS MAIGUAL

Ciudad

Apreciado(s) Señor(es)

Atendiendo su amable solicitud, adjunto a la presente le estamos enviando el informe de Valuación correspondiente al Valor de Mercado del bien inmueble de propiedad de **ANA DEISY PINTO IBARRA** ubicado en la CASA LOTE CARRERA 5 NO. 8-68 BARRIO EL CENTRO EL CENTRO, de la ciudad de Natagaima.

Para la determinación del valor comercial del inmueble objeto de avalúo, de acuerdo con lo establecido en el Decreto 1420 del 24 de julio de 1998 y su correspondiente resolución reglamentaria Resolución 620 del 23 de septiembre de 2008 expedida por el Instituto Geográfico Agustín Codazzi, por la cual se establecen los procedimientos para los avalúos ordenados dentro del marco de la Ley 388 de 1997.

Según los criterios analizados, nuestro Avalúo arrojó un valor de \$267,332,000.00 pesos m/cte (Doscientos sesenta y siete millones trescientos treinta y dos mil).

Atentamente,

**Los Rosales Constructora Inmobiliaria S.A.S.**

MIEMBROS DE LA LONJA DE BOGOTÁ-Oficina: Cl 151 #18A-34 OF. 505 Bogotá; PBX: 6019159007 Ext. 101

Página web: [www.losrosales.com](http://www.losrosales.com) Email: [avaluos@losrosales.com](mailto:avaluos@losrosales.com)

Bogotá D.C.-COLOMBIA

VALOR COMERCIAL						
Tipo de Área	Descripción	Área	Unidad	Valor unitario	%	Valor total
Area de Terreno	TERRENO	297	M2	\$318,000.00	35.33%	\$94,446,000.00
Area Construida	CASA 1 PISO	233	M2	\$742,000.00	64.67%	\$172,886,000.00
Area de Terreno			M2	\$	0.00%	\$0.00
TOTALES					100%	\$267,332,000
Valor en letras Doscientos sesenta y siete millones trescientos treinta y dos mil Pesos Colombianos						

Perito actuante



HERNEY SANTANILLA CAMPOS  
RAA Nro: AVAL-79369058  
C.C: 79369058

VALORES/TIPO DE AREA.			INFORMACIÓN UVR	
	Terreno	Construcción	Valor UVR	1
Integral	0	0	Valor del avalúo en UVR	267,332,000.00
Proporcional	0	267,332,000	Valor asegurable	267,332,000
% valor proporcional		100	Tiempo esperado comercialización	12
Calificación garantía				
Observación calificación				
Observación				

Código	LRCAJA-1085248313	Propósito	Modelo 8-14	Tipo avalúo	valor comercial
Datos del dirigido a:					
Dirigido A	Caja Promotora de Vivienda Militar y de Policía				
Tipo identificación	NIT.	Documento	NIT 860021967-7	Email	
Datos del solicitante:					
Solicitante	CARLOS ANDRES CISNEROS MAIGUAL				
Tipo identificación	C.C.	Documento	1085248313	Teléfono	3223579606
Email	andreslkcisneros@gmail.com,andreskcisneros@outlook.com				
Datos del propietario:					
Propietario	ANA DEISY PINTO IBARRA				
Tipo identificación	C.C.	Documento	28853742	Ocupante	Propietario
Datos del inmueble objeto de avalúo:					
Dirección	CASA LOTE CARRERA 5 NO. 8-68 BARRIO EL CENTRO				
Conjunto					
Ciudad	Natagaima	Departamento	Tolima	Estrato	2
Sector	Urbano	Barrio	EL CENTRO	Ubicación	Terreno – Construcción
Tipo Inmueble	Casa	Tipo subsidio	No VIS	Sometido a PH	No
Observación	E l inmueble objeto de éste avalúo se encuentra localizado en la carrera 5 n. 8-68 del barrio centro y tiene acceso porla carrera 5 Cuenta con servicios públicos (agua, energía y gas), contadores instalados y funcionales.				

Uso actual	Vivienda	Piso inmueble	1																																																		
Clase inmueble	Unifamiliar	Otro		Método evaluación	METODO MERCADO Y REPOSICION																																																
Justificación de Metodología	<p>Para la determinación del valor comercial del inmueble objeto de avalúo, de acuerdo con lo establecido en el <b>Decreto 1420 del 24 de julio de 1998</b> y su correspondiente resolución reglamentaria <b>Resolución 620 del 23 de septiembre de 2008</b> expedida por el Instituto Geográfico Agustín Codazzi, por la cual se establecen los procedimientos para los avalúos ordenados dentro del marco de la <b>Ley 388 de 1997</b>; <b>se utiliza el siguiente (s) método(s):</b></p> <p><b>MÉTODO DE COMPARACIÓN O DE MERCADO:</b> Es la técnica valuatoria que busca establecer el valor comercial del bien, a partir del estudio de las ofertas o transacciones recientes, de bienes semejantes y comparables al del objeto de avalúo. Tales ofertas o transacciones deberán ser clasificadas, analizadas e interpretadas para llegar a la estimación del valor comercial.</p> <p><b>MÉTODO DE COSTO DE REPOSICIÓN:</b> Es el que busca establecer el valor comercial del bien objeto de avalúo a partir de estimar el costo total de la construcción a precios de hoy, un bien semejante al del objeto de avalúo, y restarle la depreciación acumulada. Para la depreciación de las construcciones se deben emplear modelos continuos y no los discontinuos o en escalera. Deberá adoptarse un sistema que tenga en cuenta la edad y el estado de conservación, tal como lo establece Fitto y Corvini.</p>																																																				
<table><tr><th>ÁREAS JURÍDICAS</th><th>UND</th><th>VALOR</th></tr><tr><td>AREA DE TERRENO</td><td>M2</td><td>317</td></tr><tr><td>AREA CONSTRUIDA</td><td>M2</td><td></td></tr></table> <table><tr><th>ÁREAS CATASTRAL</th><th>UND</th><th>VALOR</th></tr><tr><td>AREA DE TERRENO</td><td>M2</td><td>297</td></tr><tr><td>AREA CONSTRUIDA</td><td>M2</td><td>233</td></tr><tr><td>AVALUO CATASTRAL 2024</td><td>PESOS</td><td>17703000</td></tr></table> <table><tr><th>ÁREAS MEDIDAS EN VISITA</th><th>UND</th><th>VALOR</th></tr><tr><td>AREA DE TERRENO</td><td>M2</td><td>360</td></tr><tr><td>AREA CONSTRUIDA</td><td>M2</td><td>233</td></tr></table> <table><tr><th>ÁREAS VALORADAS</th><th>UND</th><th>VALOR</th></tr><tr><td>AREA DE TERRENO</td><td>M2</td><td>297</td></tr><tr><td>AREA CONSTRUIDA</td><td>M2</td><td>233</td></tr></table> <table><tr><th>ÁREAS POR NORMA</th><th></th><th>VALOR</th></tr><tr><td>Indice ocupación</td><td>NA</td><td>0</td></tr><tr><td>Indice construcción</td><td>NA</td><td>0</td></tr></table>						ÁREAS JURÍDICAS	UND	VALOR	AREA DE TERRENO	M2	317	AREA CONSTRUIDA	M2		ÁREAS CATASTRAL	UND	VALOR	AREA DE TERRENO	M2	297	AREA CONSTRUIDA	M2	233	AVALUO CATASTRAL 2024	PESOS	17703000	ÁREAS MEDIDAS EN VISITA	UND	VALOR	AREA DE TERRENO	M2	360	AREA CONSTRUIDA	M2	233	ÁREAS VALORADAS	UND	VALOR	AREA DE TERRENO	M2	297	AREA CONSTRUIDA	M2	233	ÁREAS POR NORMA		VALOR	Indice ocupación	NA	0	Indice construcción	NA	0
ÁREAS JURÍDICAS	UND	VALOR																																																			
AREA DE TERRENO	M2	317																																																			
AREA CONSTRUIDA	M2																																																				
ÁREAS CATASTRAL	UND	VALOR																																																			
AREA DE TERRENO	M2	297																																																			
AREA CONSTRUIDA	M2	233																																																			
AVALUO CATASTRAL 2024	PESOS	17703000																																																			
ÁREAS MEDIDAS EN VISITA	UND	VALOR																																																			
AREA DE TERRENO	M2	360																																																			
AREA CONSTRUIDA	M2	233																																																			
ÁREAS VALORADAS	UND	VALOR																																																			
AREA DE TERRENO	M2	297																																																			
AREA CONSTRUIDA	M2	233																																																			
ÁREAS POR NORMA		VALOR																																																			
Indice ocupación	NA	0																																																			
Indice construcción	NA	0																																																			
Forma Geometrica	IRREGULAR	Frente	8.80																																																		
Fondo	36.23	Relación frente fondo																																																			
Perspectivas de valoración	De acuerdo a las condiciones del sector y a la dinámica de mercado del mismo, se consideran perspectivas de valoración medias																																																				
Actualidad edificadora	No se observó actividad edificadora en su entorno inmediato.																																																				

Comportamiento Oferta y Demanda	Del análisis del segmento del mercado relativo a los inmuebles comparables con el que se valora se deduce que la oferta en la zona es media, y se considera que la demanda es media.
---------------------------------	--

Acuerdo Decreto	EOT DEL 2003 NATAGAIMA
Area Del Lote	360
Forma Del Lote	IRREGULAR
Topografia	PLANA
# Unidades Predios(Predios subdivididos físicamente)	1
Clasificacion Del Suelo	URBANO
Uso Principal Norma	RESIDENCIAL SECUNDARIO
Uso Compatible Norma	SIN INFORMACION
Uso Condicionado Norma	SIN INFORMACION
Uso Prohibido Norma	SIN INFORMACION
Tratamiento	DE CONSOLIDACION
Indice DeOcupacion	NA
Indice DeConstruccion	NA
Amenaza Riesgo Inundacion	BAJO
Amenaza Riesgo Movimiento en masa	NO
Suelos De Proteccion	NA
Observaciones Reglamentación urbanística:	

ESCRITURAS				
Nro. escritura	Tipo	Fecha	Notaria	Ciudad
341	EscrituraDePropiedad	22/11/2012	UNICA	Natagaima
MATRÍCULAS				
Nro. Matrícula	Fecha	Cédula catastral	Detalle	
368-38233	01/08/2024	73483010000210010001	CTL CASA	
Observación	La presente tasación no constituye un estudio de títulos, ni se asume responsabilidad por vicios ocultos u otras características del inmueble.			

INFORMACIÓN GARAJES									
Número	Tipo	Matrícula	Area(mts 2)	Unidad	Capacidad	Forma	Cubierto	Servidumbre	Total Garajes
1	Privado-Integral vivienda			Mt2		Paralelo	Si		
Observación									

SERVICIOS PÚBLICOS			AMOBLAMIENTO URBANO	
	Sector	Inmueble		Sector
Energía	SI	SI	Alumbrado	SI
Acueducto	SI	SI	Arborizacion	SI
Alcantarillado	SI	SI	Alamedas	NO
Gas	SI	SI	Ciclo rutas	NO
CARACTERISTICAS				



Uso predominante	Residencial	Área de actividad	Residencial.	Demanda / Interés	Media
Estrato	2	Barrio legal	Si	Topografia	Plana
Transporte	Bueno	Condiciones de salubridad	Bueno		
EQUIPAMIENTO			VIAS, ANDENES Y SARDINELES		
	Nivel	Nivel Distancia		Sector	Conservación
Zonas recreativas	Bueno	300-400	Andenes	SI	Bueno
Áreas verdes	Bueno	300-400	Sardineles	SI	Bueno
Estacionamiento	Bueno	0-100	Vías pavimentadas	SI	Bueno
Asistencial	Bueno	300-400	Tipo de vía	ASFALTADA	
Escolar	Bueno	300-400			
Comercial	Bueno	300-400			
IMPACTO AMBIENTAL					
Aire	NO	Basura	NO	Inseguridad	NO
Ruido	NO	Aguas	NO	Otro	NO
Observación:	No se observan afectaciones ambientales, de orden publico o de seguridad negativas, masque lasnormales del municipio.				

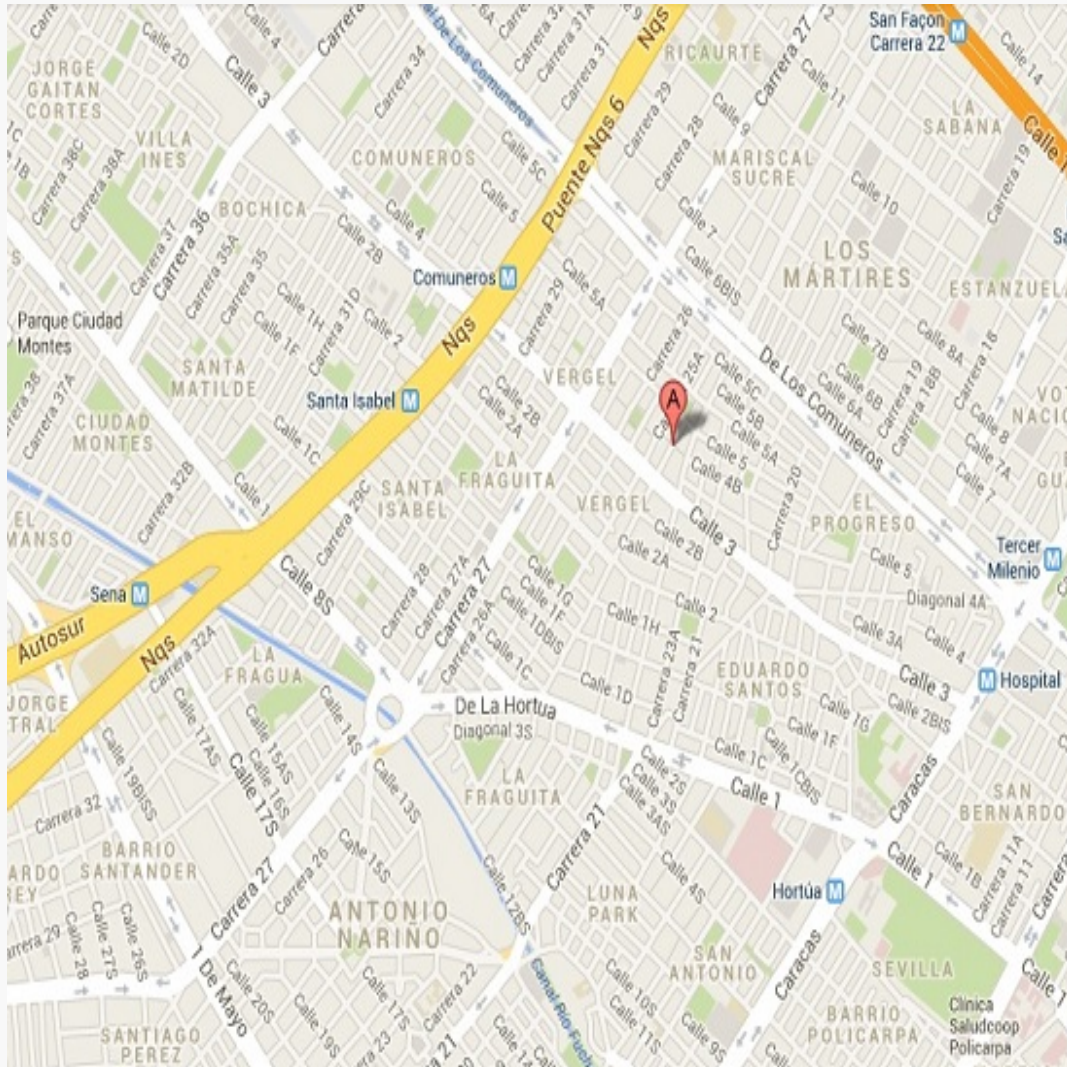
Estado de la conservación	Bueno	Estructura	Tradicional	Estructura reforzada	SI
Material construcción	Ladrillo	Tipo estructura	Mampostería Confinada		
Daños por Sismos	NO	Ajustes sismos resistentes	NO	Cubierta	teja metalica
Fachada	pañete y pintura	Ancho fachada	6-9 metros	Irregularidad planta	No
Irregularidad altura	No	Tipologia vivienda	Casa Continua	Otro tipologia vivienda	
Año construcción	1975	Edad Inmueble	49 años	Vida útil	100 años
Estado construcción	Usada	%Avance			
Licencia construcción					
Observación	Estructura en aparente buen estado de conservación en el momento de la visita, no se observa grietas o fallas a simple vista. La presente tasación no constituye un dictamen estructural, de cimentación o de cualquier otra rama de la ingeniería civil o la arquitectura, por lo tanto, no puede ser utilizado para fines relacionados con esas ramas; ni se asume responsabilidad por vicios ocultos u otras características del inmueble.				

INFORMACIÓN DEPENDENCIAS					
Sala	1	Comedor	1	Cocina	Sencilla
Baños Sociales	2	Patio interior	1	Habitaciones	5
Closet	0	Baños privados	0	Estar	0
Bodega	0	Estudio	0	Cuarto servicio	0

Baños servicio	0	Zona ropas	1	Local	0
Balcón	0	Jardin	No	Zona verde	No
Oficina	0	Ventilación	Bueno	Iluminación	Bueno
Observación	Casa. Consta de: sala: 1, Comedor: 1, Cocina: Sencilla, Baño social: 2, Patio interior: 1, Habitaciones: 5, Zona ropas: 1, Ventilación: Bueno, Iluminación: Bueno				

	Sala	Comedor	Cocina	Baño	Piso	Techo	Muro	Carpintería
Calidad	Normal	Normal	Normal	Normal	Normal	Normal	Normal	Normal
Estado	Bueno.	Bueno.	Bueno.	Bueno.	Bueno.	Bueno.	Bueno.	Bueno.
Observación	Acabados en aparente buen estado de conservacion y mantenimiento en el momento de la visita.							

**Dirección:** CASA LOTE CARRERA 5 NO. 8-68 BARRIO EL CENTRO | EL CENTRO | Natagaima | Tolima



**LATITUD**

MAGNA SIRGAS: 3.618917

GEOGRAFICAS : 3° 37' 8.1012''

**LONGITUD**

MAGNA SIRGAS: -75.095104

GEOGRAFICAS : 75° 5' 42.3744''

#	DIRECCION	VALOR VENTA	NEG	VALOR DEPURADO	TELEFONO	TERRENO M2	TAMANO CONSTRUCCI ON M2	VALOR CONSTRUCCION M2	VALOR CONSTRUCCION
1	CASA 1P NATAGAIMA	\$200,000,000	0.95	\$190,000,000	3142660634	330	60	\$1,500,000	\$90,000,000
2	CASA 1P NATAGAIMA	\$240,000,000	0.95	\$228,000,000	3203708754	370	70	\$1,500,000	\$105,000,000
3	CASA 1P NATAGAIMA	\$230,000,000	0.95	\$218,500,000	3023997268	400	60	\$1,500,000	\$90,000,000
Del inmueble						297	233		

#	TOTAL SIN CONSTRUCCION	TERRENO M2	FACTOR TAMANO	FACTOR UBICACION	FACTOR HOMOLOGADO	RESULTADOS
1	\$100,000,000	\$303,030	1.0	1.0	1.00	\$303,030
2	\$123,000,000	\$332,432	1.0	1.0	1.00	\$332,432
3	\$128,500,000	\$321,250	1.0	1.0	1.00	\$321,250
					PROMEDIO	\$318,904.25
					DESV. STANDAR	\$14,840.76
					COEF. VARIACION	4.65%

TERRENO	ADOPTADOM2	\$318,000.00	AREA	297	TOTAL	\$94,446,000.00
CONSTRUCCION	ADOPTADOM2	\$742,000.00	AREA	233	TOTAL	\$172,886,000.00
VALOR TOTAL	\$267,332,000.00					

Observaciones:
Enlaces:

Depreciación Fitto y Corvini

Area construida total	233
Area construida vendible	233
Valor M2 construido	\$1,500,000
Valor reposición M2	\$349,500,000
Valor reposición presupuesto M2	\$1,500,000
Fuente	CONSTRUDATA N.211
Factor ajuste %	20 %
Valor reposición M2 ajustado	\$1,200,000
Calificación estado conservación	2
Vida útil	100
VetusTez	49
Edad en % de vida útil	49 %
Fito y corvin %	38.10 %
Valor reposición depreciado	\$742,800
Valor adoptado depreciado	\$742,000
Valor total	\$172,886,000

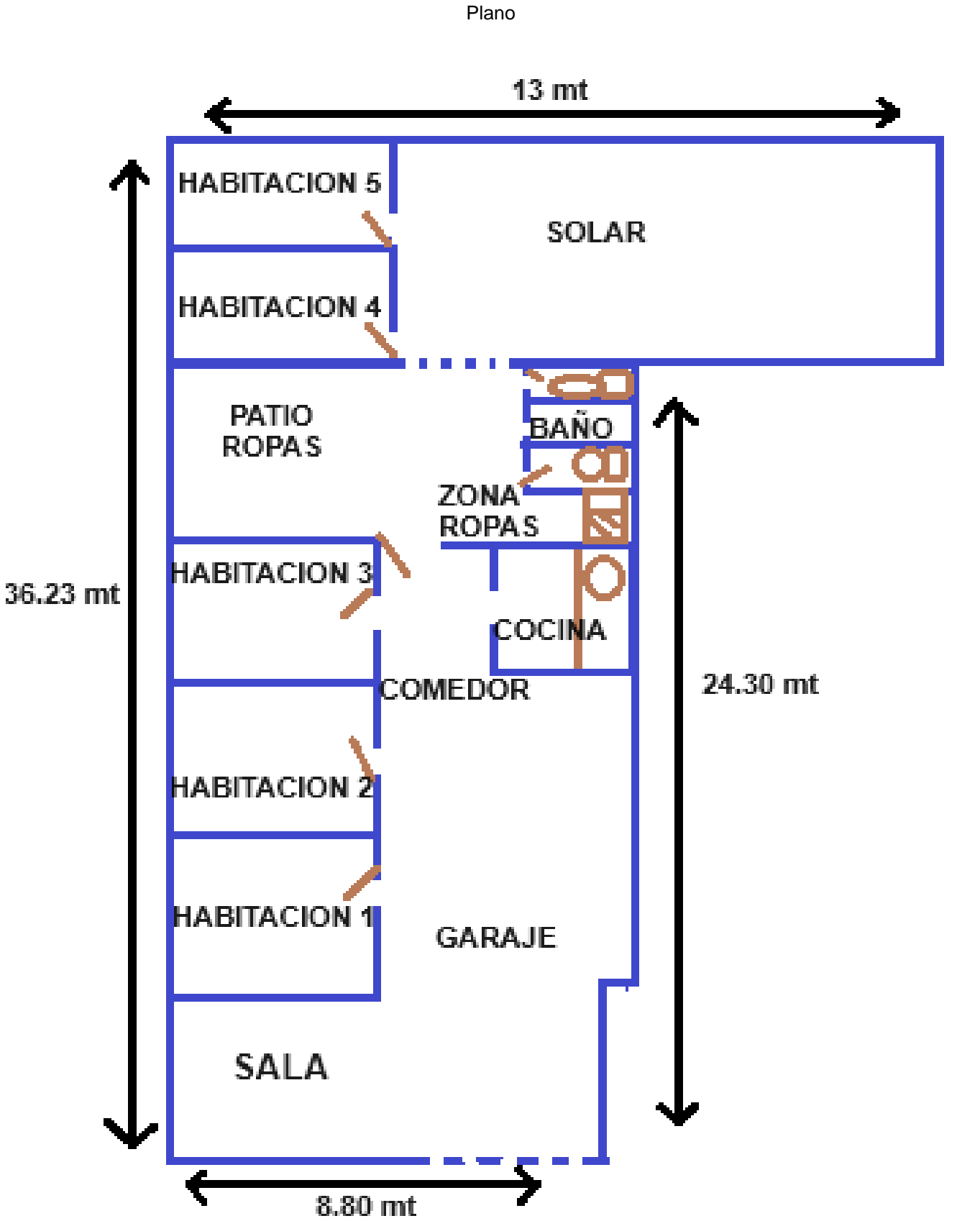




Foto Selfie




Vía frente al inmueble



Entorno



Contador de Energia



Contador de Agua



Contador de Gas



Fachada del Inmueble



Nomenclatura





Sala



Comedor



Cocina



Zona de Ropas



Hab. 1 o Habitación Principal



Habitación 2



Habitación 4



Habitación 4





Habitación 5



Baño Social 1



Baño Social 1



Baño Social 2



Patio Interior



Garaje



Solar



Solar



**VOCABULARIO: PRECIO:** Es un término que se utiliza para la cuantía que se solicita, ofrece o paga por un bien o servicio. El precio de venta es un hecho histórico. **COSTO:** es el precio pagado por los bienes y servicios o la cantidad exigida para crear o producir el bien o el servicio. **MERCADO:** un mercado es el entorno en el que se comercializan bienes y servicios entre compradores y vendedores a través de un mecanismo de precios. --- **AVALÚO:** Es el estudio o proceso mediante el cual se estima y documenta el valor de un bien o bien inmueble, servicio, actividad, cosa u objeto, de acuerdo a la apreciación personal expresada por un profesional que cuenta con los conocimientos técnicos, aplique normas y procedimientos generalmente aceptados en esta especialidad. --- **VALOR COMERCIAL:** Es el precio más probable en que se podría comercializar un bien, en las circunstancias prevalecientes a la fecha del avalúo, en un plazo razonable de exposición, en una transacción llevada a cabo entre un oferente y un demandante libre de presiones, bien informados.

**ABREVIACIONES:** Apartamento: APTO ó AP --- TORRE: TO --- LOTE: LO --- CASA: CS o CA --- AVENIDA: AV --- CALLE: CL --- CARRERA: CRA ó KR--- Diagonal: Diag. --- Conjunto: CJ --- Edificio: ED --- Residencial: Res --- Etapa: ET --- SIN Estrato: SE---Matrícula inmobiliaria: M.I.--- Certificado de libertad y tradición: CLT---- SIN INFORMACIÓN: S/I

----- **METODOLOGÍA:** Para la determinación del valor comercial del inmueble objeto de avalúo, de acuerdo con lo establecido en el **Decreto 1420 del 24 de julio de 1998** y su correspondiente resolución reglamentaria **Resolución 620 del 23 de septiembre de 2008** expedida por el Instituto Geográfico Agustín Codazzi, por la cual se establecen los procedimientos para los avalúos ordenados dentro del marco de la **Ley 388 de 1997:**

**1. Método de comparación o de mercado:** Es la técnica valuatoria que busca establecer el valor comercial del bien, a partir del estudio de las ofertas o transacciones recientes, de bienes semejantes y comparables al del objeto de avalúo. Tales ofertas o transacciones deberán ser clasificadas, analizadas e interpretadas para llegar a la estimación del valor comercial.

**2. Método de capitalización de rentas o ingresos:** Es la técnica valuatoria que busca establecer el valor comercial de un bien, a partir de las rentas o ingresos que se puedan obtener del mismo bien, o inmuebles semejantes y comparables por sus características físicas, de uso y ubicación, trayendo a valor presente la suma de los probables ingresos o rentas generadas en la vida remanente del bien objeto de avalúo, con una tasa de capitalización o interés.

**3. Método de costo de reposición:** Es el que busca establecer el valor comercial del bien objeto de avalúo a partir de estimar el costo total de la construcción a precios de hoy, un bien semejante al del objeto de avalúo, y restarle la depreciación acumulada. Para la depreciación de las construcciones se deben emplear modelos continuos y no los discontinuos o en escalera. Deberá adoptarse un sistema que tenga en cuenta la edad y el estado de conservación, tal como lo establece Fitto y Corvini.

**4-) Método o técnica Residual:** Es el que busca establecer el valor comercial del bien, normalmente para el terreno, a partir de estimar el monto total de las ventas de un proyecto de construcción, acorde con la reglamentación urbanística vigente y de conformidad con el mercado del bien final vendible, en el terreno objeto de avalúo. Este método (técnica) debe desarrollarse bajo el principio de mayor y mejor uso.

**El valuador confirma que:** el informe de valuación es confidencial para las partes, hacia quien está dirigido o sus asesores profesionales, para el propósito específico del encargo; no se acepta ninguna responsabilidad ante ninguna tercera parte, y el valuador no acepta ninguna responsabilidad por la utilización inadecuada del informe. Se prohíbe la publicación del informe en todo o en parte, o cualquier referencia al mismo, o a las cifras de valuación contenidas en él, o los nombres y afiliación profesional de los valuadores, sin el consentimiento escrito del Valuador. ---- **El profesional que firma** declara que no tiene hoy, ni espera tener en el futuro, interés en la propiedad valorada; ni participación en los usos que se hagan del avalúo, ni con las personas que participen en la operación. Ha inspeccionado el inmueble personalmente y/o su equipo de trabajo con RAA vigente, y la información es la observada; los inconvenientes y limitaciones que pueda tener el bien y su

vecindario, están mencionados. Además, se mantendrá un nivel de confidencialidad, acorde a las exigencias de **Los Rosales Constructora Inmobiliaria S.A.S.** ---No es responsabilidad del valuador, el uso de este informe, para un fin distinto al que fue solicitado. --- **La valuación se llevó a cabo conforme a un código de ética** y normas de conducta. El Valuador ha cumplido los requisitos de formación de su profesión. Se adjunta el registro RAA de evaluador en el presente informe. Las descripciones de hechos presentadas en el informe son correctas hasta donde el Valuador alcanza a conocer. Los análisis y resultados solamente se ven restringidos por las hipótesis y condiciones restrictivas que se describen en el informe.

La compañía valuadora así como el valuador no serán responsables de la veracidad de la información urbanística que afecte o haya afectado el inmueble objeto del predio en el momento de la realización del avalúo. El evaluador deberá dejar consignadas las inconsistencias que observe. --- **La compañía valuadora** así como el valuador no serán responsables de la veracidad de la información y ubicación del bien, informada por el solicitante; los antecedentes de propiedad asentados en el presente Avalúo es la contenida en la documentación oficial proporcionada por el solicitante del propio Avalúo y/o propietario del bien a valorar y/o entidad pública o privada solicitante del avalúo, la cual asumimos como correcta y se recibe de buena fe. Entre ella, podemos mencionar la escritura de propiedad o propiedad horizontal, certificado de libertad y tradición, entre otros. --- **El presente Avalúo es de USO exclusivo del(os) solicitante(s)** para el destino o propósito expresado en el mismo, por lo que no podrá ser utilizado para fines distintos. --- **La presente tasación no constituye un dictamen estructural, de cimentación, de hidrología, de suelos, de sismología,** o de cualquier otra rama de la ingeniería civil o la arquitectura, por lo tanto, no puede ser utilizado para fines relacionados con esas ramas ni se asume responsabilidad por vicios ocultos u otras características del inmueble que no puedan ser apreciadas en una visita normal de inspección física para efectos de tasación. Incluso cuando se aprecien algunas características que puedan constituir anomalías con respecto al estado de conservación normal -**según la vida útil consumida** de un inmueble o a su estructura, el valuador no asume mayor responsabilidad que así indicarlo cuando son detectadas, ya que aunque se presenten estados de conservación malos o ruinosos, es obligación del perito realizar la tasación según los criterios y normas vigentes y aplicables según el propósito del mismo. -- **No se han tenido** en cuenta en la elaboración del presente informe, posibles contingencias o afectaciones de orden jurídico, tales como: Titulación, Modos de Adquisición de Dominio, limitaciones de dominio, Contratos de Tenencia, Demandas Pendientes y en general cualquier asunto de carácter legal. El valor asignado se entiende como valor presente del inmueble tal y como se encontraba al momento de efectuar la visita de inspección. **Por tales motivos, el presente avalúo, no representa en ninguno de los casos un estudio de títulos.** --- Los valores comerciales asignados a los inmuebles, tienen que ver directamente con el área determinada en los documentos públicos suministrados por el interesado y/o áreas susceptibles de legalizar de acuerdo a la normatividad aplicable. --**Vigencia del avalúo: decretos 1420/1998 y 422/2000**, expedidos por el Ministerio de Hacienda y Crédito Público y ministerio de Desarrollo Económico, el presente avalúo tiene una **vigencia de un año**, contado desde la fecha expedición, siempre y cuando las condiciones físicas, intrínsecas, extrínsecas y normativas del inmueble valuado, no sufran cambios significativos, así como tampoco se presenten variaciones representativas del mercado inmobiliario comparable. Por otra parte, el **Decreto 145/2000**, "por medio del cual se establecen las condiciones de los créditos de vivienda individual a largo plazo, el avalúo practicado para tal fin, debe encontrarse dentro de los **seis (6) meses** anteriores al otorgamiento del crédito" --- **FAVORABILIDAD:** La finalidad de un proceso valuatorio, es dar valor, por tal motivo cuando se da un concepto de favorabilidad, este está sujeto al cumplimiento de las políticas exigidas por la entidad a la que se le está dirigiendo el avalúo, la cual establece los requisitos para dar un concepto, de acuerdo a los requerimientos internos de dicha entidad. La favorabilidad es un concepto independiente al valor del avalúo, el cual no se afecta por dicho concepto. NO es responsabilidad del perito y/o de Los Rosales dicho concepto, el cual se aporta de buena fe, es responsabilidad de a quien se dirige el avalúo verificar de acuerdo a sus políticas.

**FINAL DEL INFORME AVALÚO LRCAJA-1085248313**





PIN de Validación: ba2d0b0c



**Corporación Colombiana Autorreguladora de Avaluadores ANAV**  
NIT: 900870027-5

**Entidad Reconocida de Autorregulación mediante la Resolución 26408 del 19 de Abril de 2018 de la Superintendencia de Industria y Comercio**

El señor(a) **HERNEY SANTANILLA CAMPOS**, identificado(a) con la Cédula de ciudadanía No. 79369058, se encuentra inscrito(a) en el Registro Abierto de Avaluadores, desde el 28 de Septiembre de 2018 y se le ha asignado el número de avaluador **AVAL-79369058**.

Al momento de expedición de este certificado el registro del señor(a) **HERNEY SANTANILLA CAMPOS** se encuentra **Activo** y se encuentra inscrito en las siguientes categorías y alcances:

#### Categoría 1 Inmuebles Urbanos

##### Alcance

- Casas, apartamentos, edificios, oficinas, locales comerciales, terrenos y bodegas situados total o parcialmente en áreas urbanas, lotes no clasificados en la estructura ecológica principal, lotes en suelo de expansión con plan parcial adoptado.

Fecha de inscripción  
28 Sep 2018

Regimen  
Régimen Académico

#### Categoría 2 Inmuebles Rurales

##### Alcance

- Terrenos rurales con o sin construcciones, como viviendas, edificios, establos, galpones, cercas, sistemas de riego, drenaje, vías, adecuación de suelos, pozos, cultivos, plantaciones, lotes en suelo de expansión sin plan parcial adoptado, lotes para el aprovechamiento agropecuario y demás infraestructura de explotación situados totalmente en áreas rurales.

Fecha de inscripción  
28 Sep 2018

Regimen  
Régimen Académico

#### Categoría 6 Inmuebles Especiales

##### Alcance

- Incluye centros comerciales, hoteles, colegios, hospitales, clínicas y avance de obras. Incluye todos los inmuebles que no se clasifiquen dentro de los numerales anteriores.

Fecha de inscripción  
28 Sep 2018

Regimen  
Régimen Académico



PIN de Validación: ba2d0b0c


<https://www.raa.org.co>


## Categoría 7 Maquinaria Fija, Equipos y Maquinaria Móvil

## Alcance

- Equipos eléctricos y mecánicos de uso en la industria, motores, subestaciones de planta, tableros eléctricos, equipos de generación, subestaciones de transmisión y distribución, equipos e infraestructura de transmisión y distribución, maquinaria de construcción, movimiento de tierra, y maquinaria para producción y proceso. Equipos de cómputo: Microcomputadores, impresoras, monitores, módems y otros accesorios de estos equipos, redes, main frames, periféricos especiales y otros equipos accesorios de estos. Equipos de telefonía, electromedicina y radiocomunicación. Transporte Automotor: vehículos de transporte terrestre como automóviles, camperos, camiones, buses, tractores, camiones y remolques, motocicletas, motociclos, otros, triciclos, cuatrimotos, bicicletas y similares.

 Fecha de inscripción  
28 Sep 2018

Régimen Académico

## Categoría 10 Semovientes y Animales

## Alcance

- Semovientes, animales y muebles no clasificados en otra especialidad.

 Fecha de inscripción  
28 Sep 2018

Régimen Académico

## Los datos de contacto del Avaluador son:

Ciudad: IBAGUÉ, TOLIMA

Dirección: MZNA K CASA NUMERO 6 PRADERAS DEL NORTE

Teléfono: 3157952334

Correo Electrónico: hsantacampes@hotmail.com

## TRASLADOS DE ERA

ERA Origen	ERA Destino	Fecha traslado
Corporación Autorreguladora Nacional de Avaluadores - ANA	Corporación Colombiana Autorreguladora de Avaluadores ANAV	13 Mayo 2019



PIN de Validación: ba2d0b0c



Que revisados los archivos de antecedentes de procesos disciplinarios de la ERA Corporación Colombiana Autorreguladora de Avaluadores ANAV; no aparece sanción disciplinaria alguna contra el(la) señor(a) **HERNEY SANTANILLA CAMPOS**, identificado(a) con Cédula de ciudadanía No. 79369058


El(la) señor(a) **HERNEY SANTANILLA CAMPOS** se encuentra al día con el pago sus derechos de registro, así como con la cuota de autorregulación con Corporación Colombiana Autorreguladora de Avaluadores ANAV.

Con el fin de que el destinatario pueda verificar este certificado se le asignó el siguiente código de QR, y puede escanearlo con un dispositivo móvil u otro dispositivo lector con acceso a internet, descargando previamente una aplicación de digitalización de código QR que son gratuitas. La verificación también puede efectuarse ingresando el PIN directamente en la página de RAA <http://www.raa.org.co>. Cualquier inconsistencia entre la información acá contenida y la que reporte la verificación con el código debe ser inmediatamente reportada a Corporación Colombiana Autorreguladora de Avaluadores ANAV.

**AVALUO: LRCAJA-1085248313 M.I.: 368-3828**  
**PIN DE VALIDACIÓN**  
**ba2d0b0c**



El presente certificado se expide en la República de Colombia de conformidad con la información que reposa en el Registro Abierto de Avaluadores RAA., a los veintiséis (26) días del mes de Agosto del 2024 y tiene vigencia de 30 días calendario, contados a partir de la fecha de expedición.



Firma: \_\_\_\_\_  
 Antonio Heriberto Salcedo Pizarro  
 Representante Legal