



QR validez del avalúo

INFORME DE AVALUO LRCAJA-1030536276-2

RESUMEN EJECUTIVO

CLIENTE	ANDRES MAURICIO CHAPARRO GAITAN
NIT / C.C CLIENTE	1030536276
DIRECCIÓN	KR 72Q 38D 54 SUR IN 4 AP 202
SECTOR	Urbano Estrato 3
BARRIO	PROVIVIENDA OCCIDENTAL
CIUDAD	Bogotá D.C.
DEPARTAMENTO	Cundinamarca
PROPOSITO	Modelo 8-14
TIPO AVALUO	valor comercial
VALUADOR	ANDRES FERNANDO ROMERO BALAGUERA
IDENTIFICACIÓN	14254793

ANTECEDENTES

FECHA VISITA	21/08/2024
FECHA INFORME	21/08/2024
DIRIGIDO A	Caja Promotora de Vivienda Militar y de Policía
EDAD (AÑOS)	32 años
REMODELADO	
OCUPANTE	Desocupado
TIPO DE INMUEBLE	Apartamento
USO ACTUAL	Vivienda

ASPECTOS JURIDICOS

PROPIETARIO	MESA BARRERA AGAPITO
NUM.	700 EscrituraDe
ESCRITURA	Propiedad
CIUDAD	Bogotá D.C.
ESCRITURA	
CEDULA	004505680101302002
CATASTRAL	
CHIP	AAA0042MHAW
LICENCIA DE CONSTRUCCIÓN	S/I.
NOMBRE DEL CONJUNTO/EDIFICIO	AGRUPACIÓN DE VIVIENDA CARIMAGUA III
VALOR ADMINISTRACIÓN	Tiene
COEFICIENTE DE COPROPIEDAD	0.769%

M. INMOB.	Nº
50S-40129624	AP 202

OBSERVACIONES GENERALES

Inmueble ubicado en: KR 72Q 38D 54 SUR
Al inmueble se llega así: El Conjunto se ubica a pocas cuadras de la avenida Boyacá y avenida Primero de Mayo.
Cuenta con servicios públicos (agua, energía y gas), contadores instalados y funcionales.

DEPENDENCIAS

Sala	1	Estudio	0	Alcobas	3
Comedor	1	Estar	0	B. priv	0
Cocina	Sencilla	AlcServ.	0	Terraza	
Zropa	1	BServ	0	Jardín	No
Patio	0	Bsocial	1	Balcón	0
Garajes		Exclusivo	NO	Sencillo	
Cubierto	NO	Privado	NO	Doble	
Descubierto	NO	Comunal	NO	Servidumb.	

ACABADOS

DETALLE	CALIDAD	ESTADO
Sala	Normal	Bueno.
Comedor	Normal	Bueno.
Cocina	Normal	Bueno.
Baño	Normal	Bueno.
Piso	Normal	Bueno.
Techo	Normal	Bueno.
Muro	Normal	Bueno.
Carpinteria	Normal	Bueno.

DOTACIÓN COMUNAL

Porteria	Si	Bicicletero	No	Acensores	No
Piscinas	No	TerrazaComunal	No	JardinInfantil	No
PlantaElect.	No	Calefaccion	No	Golfito	No
Gar.Visit.	No	Gimnasio	No	BombaEyectora	Si
Porteria	Si	Tanque	Si	Cancha	No
ZonaVerde	Si	Shut	Si	Citofono	No
Aire	No	Teatrino	No	Sauna	No

VALOR COMERCIAL \$ COP 200,627,575

VALOR ASEGURABLE \$ COP 200,627,575

CALIFICACIÓN DE GARANTÍA

FAVORABLE: Si

Observación de Favorabilidad

El inmueble es FAVORABLE para Caja Promotora de Vivienda Militar y de Policía Modelo 8-14

NOMBRES Y FIRMAS

ANDRES FERNANDO ROMERO
BALAGUERA
Perito Actuante
C.C: 14254793
RAA: AVAL-14254793

Los Rosales Constructora Inmobiliaria
S.A.S.
Nombre de la firma

MIEMBROS DE LA LONJA DE BOGOTÁ-Oficina: CI 151 #18A-34 OF. 505 Bogotá; PBX: 6019159007 Ext. 101
Página web: www.losrosales.com Email: avaluos@losrosales.com



INFORMACIÓN DE ÁREAS / NORMATIVIDAD

INFORMACIÓN DE ÁREA P.H.	
Área de actividad	Residencial.
Uso principal	Vivienda
Tipo de proyecto	Apartamento
Total unidades de vivienda	130
Garajes	No tiene No.
Tipo de Garaje	

Inmueble objeto de avalúo sometido a propiedad horizontal: ESCRITURA 6986 del 09-12-1992 NOTARIA 31 de BOGOTÁ D.C.
Ordenamiento territorial vigente a la fecha del informe: Decreto POT 555 de 2021.

CONSTRUCCIÓN

ÁREAS JURÍDICAS	UND	VALOR	ÁREAS CATASTRAL	UND	VALOR
AREA CONSTRUIDA	M2	57.91	AVALUO CATASTRAL 2024	PESOS	115.684.000
AREA PRIVADA	M2	50.72			
ÁREAS MEDIDAS EN VISITA	UND	VALOR	ÁREAS VALORADAS	UND	VALOR
AREA PRIVADA MEDIDA	M2	50	AREA PRIVADA VALORADA	M2	50.72

OBSERVACIONES DE ÁREAS

KR 72Q 38D 54 SUR IN 4 AP 202 | PROVIVIENDA OCCIDENTAL | Bogotá D.C. | Cundinamarca está sometido bajo régimen de propiedad horizontal según escritura publica No. 6986, fecha: 09/12/1992, Notaría: 31 y ciudad: Bogotá D.C..

SECTOR

Uso predominante	Residencial
Demanda / interés	Media

	Tiene / No tiene	Estado de conserv.
Andenes	SI	Bueno
Sardineles	SI	Bueno
Vías Pavimentadas	SI	Bueno
Transporte Público	Bueno	

	Nivel de equipamiento	Distancias aprox.
Comercial	Bueno	300-400
Escolar	Bueno	mas de 500
Asistencial	Bueno	mas de 500
Estacionamientos	Bueno	0-100
Áreas verdes	Bueno	0-100
Zonas recreativas	Bueno	100-200

	Sector	Predio
Acueducto	SI	SI
Alcantarillado	SI	SI
Energía Eléctrica	SI	SI
Gas Natural	SI	SI

Amoblamiento Urbano
Paradero: NO Zonas verdes: Si Arborización: SI

Impacto Ambiental
Aire: NO Basura: NO Ruido: NO Cond.seguridad: NO Aguas servidas: NO

EDIFICACIÓN - ESTRUCTURA...

Estado de construcción	Usada
Tipo	No VIS
Avance(En construcción)	100
Estado de conservación	Bueno
N° de Pisos	5
N° de Sótanos	0
Vida Útil	100 años
Vida Remanente	68
Estructura	Tradicional
Material de Construcción	Bloque
Fecha de Remodelación	
Daños previos	NO
Ubicación	Apartamento Exterior

Ajuste sismo resistente	NO
Cubierta	Placa de concreto
Fachada	ladrillo a la vista
Ancho Fachada	Mayor 9 metros
Irregularidad Planta	No
Irregularidad Altura	No
Tipología Vivienda	Edificio en Altura - Piso en bloque aislado
Año de Construcción	1992

Comentarios de estructura

Estructura en aparente buen estado de conservación en el momento de la visita, no se observa grietas o fallas a simple vista.
La presente tasación no constituye un dictamen estructural, de cimentación o de cualquier otra rama de la ingeniería civil o la arquitectura, por lo tanto, no puede ser utilizado para fines relacionados con esas ramas; ni se asume responsabilidad por vicios ocultos u otras características del inmueble.



CUADRO DE VALORACIÓN

Tipo de Área	Descripción	Área	Unidad	Valor unitario	%	Valor total
Area Privada	APARTAMENTO 202	50.72	M2	\$3,955,591.00	100.00%	\$200,627,575.52
TOTALES					100%	\$200,627,575

Valor en letras Doscientos millones seiscientos veintisiete mil quinientos setenta y cinco Pesos Colombianos

TOTAL COMERCIAL \$200,627,575

OFERTA Y DEMANDA

Tiempo esperado de comercialización (Meses):	12
Perspectivas de valoración:	De acuerdo a las condiciones del sector y a la dinámica de mercado del mismo, se consideran perspectivas de valoración medias
Comportamiento Oferta y Demanda:	Del análisis del segmento del mercado relativo a los inmuebles comparables con el que se valora se deduce que la oferta en la zona es media, y se considera que la demanda es media.
Actualidad edificadora:	No se observó actividad edificadora en su entorno inmediato.

SALVEDADES

Jurídica: La presente tasación no constituye un estudio de títulos, ni se asume responsabilidad por vicios ocultos u otras características del inmueble.

Garaje: El inmueble no cuenta con garaje ni depósito privado, por información suministrada en visita, el conjunto cuenta con 23 parqueaderos comunales para vehículos y 22 parqueaderos comunales para motocicletas.

Entorno: La zona se caracteriza por ser de uso residencial, con comercio vecinal.

Propiedad horizontal: Escritura: 6986, Fecha escritura: 09/12/1992, Notaría escritura: 31, Ciudad escritura: Bogotá D.C., Administración: \$168.000, Total unidades: 130, Ubicación: Apartamento Exterior, Nro. Pisos: 5, Portería: Si, Horario vigilancia: 24 horas, Tanque: Si, Zonas verdes: Si, Shut: Si, Bomba eyectora: Si, Nro. Sótanos: 0, Ascensores: No, Nro. Ascensores: 0

Dependencia: Apartamento. Consta de: sala: 1, Comedor: 1, Cocina: Sencilla, Baño social: 1, Habitaciones: 3, Closet: 3, Zona ropas: 1, Ventilación: Bueno, Iluminación: Bueno

Acabados: Inmueble con acabados normales en buen estado de conservación.

-NOTA DE LIQUIDACIÓN: Inmueble bajo régimen propiedad horizontal; se liquidó en el presente informe el área privada registrada en documentos jurídicos suministrados.

EXPLICACIÓN METODOLOGÍA UTILIZADA

Para la determinación del valor comercial del inmueble objeto de avalúo, de acuerdo con lo establecido en el **Decreto 1420 del 24 de julio de 1998** y su correspondiente resolución reglamentaria **Resolución 620 del 23 de septiembre de 2008** expedida por el Instituto Geográfico Agustín Codazzi, por la cual se establecen los procedimientos para los avalúos ordenados dentro del marco de la **Ley 388 de 1997**; se utiliza el siguiente (s) método(s):

MÉTODO DE COMPARACIÓN O DE MERCADO: Es la técnica valuatoria que busca establecer el valor comercial del bien, a partir del estudio de las ofertas o transacciones recientes, de bienes semejantes y comparables al del objeto de avalúo. Tales ofertas o transacciones deberán ser clasificadas, analizadas e interpretadas para llegar a la estimación del valor comercial.

MERCADO

#	DIRECCION	# PISO	VALOR VENTA	NEG	VALOR DEPURADO	# GARAJE	VALOR UNIDAD GARAJE	# DEPOSITO Y OTROS	VALOR DEPOSITO Y OTROS	VALOR M2	TELEFONO
1	CONJUNTO CONTIGUO	2	\$215,000,000	0.95	\$204,250,000		\$		\$	\$3,927,884.62	3144526055
2	CONJUNTO CONTIGUO	3	\$175,000,000	0.97	\$169,750,000		\$		\$	\$3,772,222.22	3153898489
3	CONJUNTO CONTIGUO	5	\$250,000,000	0.95	\$237,500,000		\$		\$	\$4,166,666.67	3223033779
Del inmueble		202		.	.	0		0			

#	EDAD	AREA CONSTRUIDA	AREA PRIVADA	FACTOR ACABADOS	FACTOR EDAD	FACTOR PISO	FACTOR TAMANO	FACTOR UBICACION	FACTOR HOMOLOGACION	RESULTADOS
1	30	52	52	1.0	1.0	1.0	1.0	1.0	1	\$3,927,884.62
2	30	45	45	1.0	1.0	1.0	1.0	1.0	1	\$3,772,222.22
3	30	57	57	1.0	1.0	1.0	1.0	1.0	1	\$4,166,666.67
	32 años									
									PROMEDIO	\$3,955,591.17
									DESV. STANDAR	\$198,676.49
									COEF. VARIACION	5.02%

VALOR MÁXIMO	POR Mt2	\$4,154,267.66	TOTAL	\$210,704,455.47
VALOR MÍNIMO	POR Mt2	\$3,756,914.68	TOTAL	\$190,550,712.82
VALOR TOTAL	\$200,627,575.52			

Observaciones:
Enlaces: <div>1.-https://www.fincaraiz.com.co/apartamento-en-venta/1911148212.-https://www.fincaraiz.com.co/apartamento-en-venta/1911699633.-https://www.fincaraiz.com.co/apartamento-en-venta/11037556</div>



UBICACIÓN DEL INMUEBLE VALORADO

DIRECCIÓN:

KR 72Q 38D 54 SUR IN 4 AP 202 | PROVIVIENDA OCCIDENTAL
| Bogotá D.C. | Cundinamarca

COORDENADAS (DD)

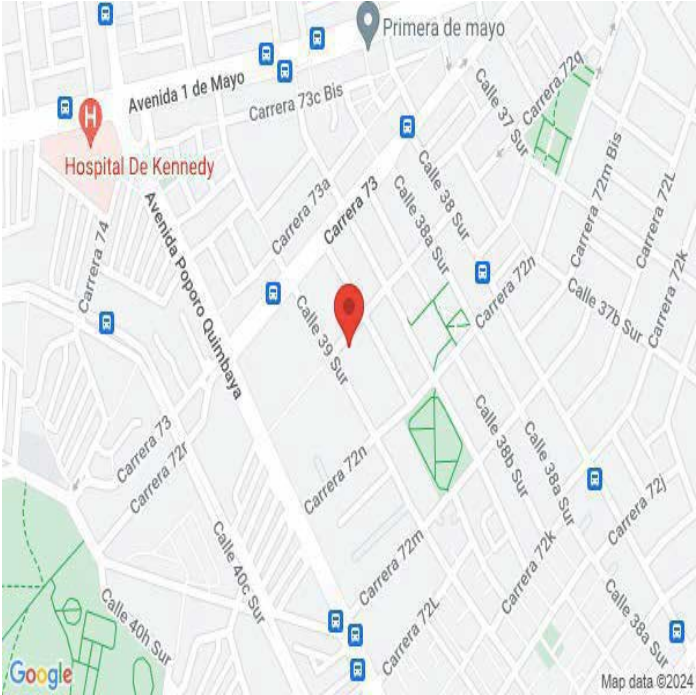
Latitud: 4.6140537

Longitud:-74.1485218

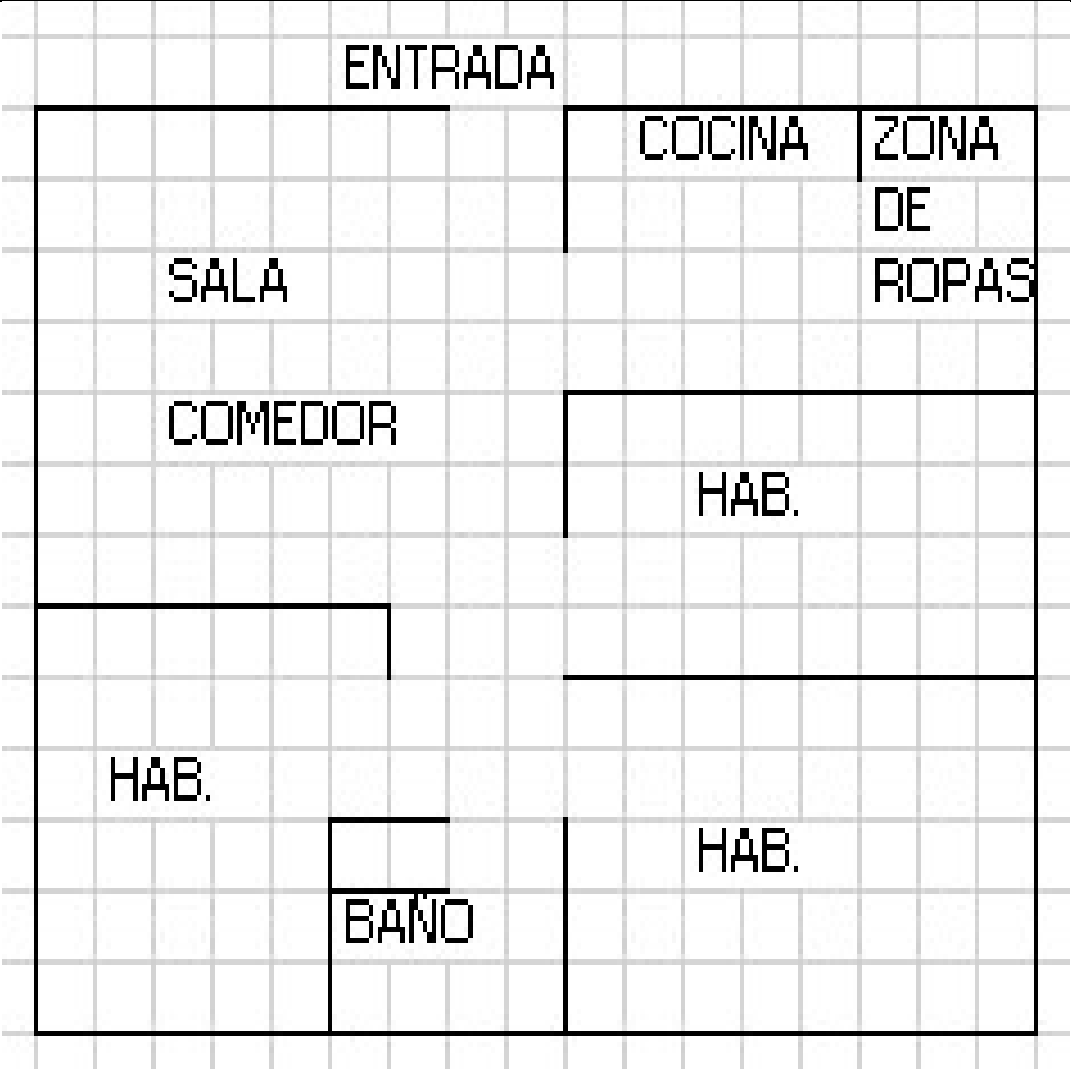
COORDENADAS (DMS)

Latitud: 4° 36´ 50.5944´´

Longitud:74° 8´ 54.6786´´



PLANO DE DISTRIBUCIÓN



FOTOS General

Foto Selfie



Vía frente al inmueble



Contador de Energia



Contador de Agua



Contador de Gas



Fachada del Inmueble



Nomenclatura



Nomenclatura



FOTOS General

Nomenclatura



Nomenclatura




Fachada del Conjunto



Puerta de entrada



Sala Comedor




Cocina



Zona de Ropas



Hab. 1 o Habitación Principal



FOTOS General

Closet hab. Principal



Habitación 2



Habitación 3



Closet 2



Closet 3



Baño Social 1



Baño Social 1



Garajes Comunes-CJ



FOTOS General

Escalera común - CJ



Salón Social-CJ



Garajes para motos-CJ



CONSIDERACIONES FINALES PARA EL INFORME DE AVALÚO

VOCABULARIO: PRECIO: Es un término que se utiliza para la cuantía que se solicita, ofrece o paga por un bien o servicio. El precio de venta es un hecho histórico. **COSTO:** es el precio pagado por los bienes y servicios o la cantidad exigida para crear o producir el bien o el servicio. **MERCADO:** un mercado es el entorno en el que se comercializan bienes y servicios entre compradores y vendedores a través de un mecanismo de precios. --- **AVALÚO:** Es el estudio o proceso mediante el cual se estima y documenta el valor de un bien o bien inmueble, servicio, actividad, cosa u objeto, de acuerdo a la apreciación personal expresada por un profesional que cuenta con los conocimientos técnicos, aplique normas y procedimientos generalmente aceptados en esta especialidad. --- **VALOR COMERCIAL:** Es el precio más probable en que se podría comercializar un bien, en las circunstancias prevalecientes a la fecha del avalúo, en un plazo razonable de exposición, en una transacción llevada a cabo entre un oferente y un demandante libre de presiones, bien informados.

ABREVIACIONES: Apartamento: APTO ó AP --- **TORRE:** TO --- **LOTE:** LO --- **CASA:** CS o CA --- **AVENIDA:** AV --- **CALLE:** CL --- **CARRERA:** CRA ó KR --- **Diagonal:** Diag. --- **Conjunto:** CJ --- **Edificio:** ED --- **Residencial:** Res --- **Eta**

Información: S/I ----- **METODOLOGÍA:** Para la determinación del valor comercial del inmueble objeto de avalúo, de acuerdo con lo establecido en el **Decreto 1420 del 24 de julio de 1998** y su correspondiente resolución reglamentaria **Resolución 620 del 23 de septiembre de 2008** expedida por el Instituto Geográfico Agustín Codazzi, por la cual se establecen los procedimientos para los avalúos ordenados dentro del marco de la **Ley 388 de 1997:**

1. Método de comparación o de mercado: Es la técnica valuatoria que busca establecer el valor comercial del bien, a partir del estudio de las ofertas o transacciones recientes, de bienes semejantes y comparables al del objeto de avalúo. Tales ofertas o transacciones deberán ser clasificadas, analizadas e interpretadas para llegar a la estimación del valor comercial.

2. Método de capitalización de rentas o ingresos: Es la técnica valuatoria que busca establecer el valor comercial de un bien, a partir de las rentas o ingresos que se puedan obtener del mismo bien, o inmuebles semejantes y comparables por sus características físicas, de uso y ubicación, trayendo a valor presente la suma de los probables ingresos o rentas generadas en la vida remanente del bien objeto de avalúo, con una tasa de capitalización o interés.

3. Método de costo de reposición: Es el que busca establecer el valor comercial del bien objeto de avalúo a partir de estimar el costo total de la construcción a precios de hoy, un bien semejante al del objeto de avalúo, y restarle la depreciación acumulada. Para la depreciación de las construcciones se deben emplear modelos continuos y no los discontinuos o en escalera. Deberá adoptarse un sistema que tenga en cuenta la edad y el estado de conservación, tal como lo establece Fitto y Corvini.

4-) Método o técnica Residual: Es el que busca establecer el valor comercial del bien, normalmente para el terreno, a partir de estimar el monto total de las ventas de un proyecto de construcción, acorde con la reglamentación urbanística vigente y de conformidad con el mercado del bien final vendible, en el terreno objeto de avalúo. Este método (técnica) debe desarrollarse bajo el principio de mayor y mejor uso.

DECLARACION DE CUMPLIMIENTO

El valuador confirma que: el informe de valuación es confidencial para las partes, hacia quien está dirigido o sus asesores profesionales, para el propósito específico del encargo; no se acepta ninguna responsabilidad ante ninguna tercera parte, y el valuador no acepta ninguna responsabilidad por la utilización inadecuada del informe. Se prohíbe la publicación del informe en todo o en parte, o cualquier referencia al mismo, o a las cifras de valuación contenidas en él, o los nombres y afiliación profesional de los valuadores, sin el consentimiento escrito del Valuador. --- **El profesional que firma** declara que no tiene hoy, ni espera tener en el futuro, interés en la propiedad valorada; ni participación en los usos que se hagan del avalúo, ni con las personas que participen en la operación. Ha inspeccionado el inmueble personalmente y/o su equipo de trabajo con RAA vigente, y la información es la observada; los inconvenientes y limitaciones que pueda tener el bien y su vecindario, están mencionados. Además, se mantendrá un nivel de confidencialidad, acorde a las exigencias de **Los Rosales Constructora Inmobiliaria S.A.S.** --- No es responsabilidad del valuador, el uso de este informe, para un fin distinto al que fue solicitado. --- **La valuación se llevó a cabo conforme a un código de ética** y normas de conducta. El Valuador ha cumplido los requisitos de formación de su profesión. Se adjunta el registro RAA de evaluador en el presente informe. Las descripciones de hechos presentadas en el informe son correctas hasta donde el Valuador alcanza a conocer. Los análisis y resultados solamente se ven restringidos por las hipótesis y condiciones restrictivas que se describen en el informe.

CONDICIONANTES Y SALVEDADES AL AVALÚO

La compañía valuadora así como el valuador no serán responsables de la veracidad de la información urbanística que afecte o haya afectado el inmueble objeto del predio en el momento de la realización del avalúo. El avaluador deberá dejar consignadas las inconsistencias que observe. --- **La compañía valuadora** así como el valuador no serán responsables de la veracidad de la información y ubicación del bien, informada por el solicitante; los antecedentes de propiedad asentados en el presente Avalúo es la contenida en la documentación oficial proporcionada por el solicitante del propio Avalúo y/o propietario del bien a valuar y/o entidad pública o privada solicitante del avalúo, la cual asumimos como correcta y se recibe de buena fe. Entre ella, podemos mencionar la escritura de propiedad o propiedad horizontal, certificado de libertad y tradición, entre otros. --- **El presente Avalúo es de USO exclusivo del(os) solicitante(s)** para el destino o propósito expresado en el mismo, por lo que no podrá ser utilizado para fines distintos. ---- **La presente tasación no constituye un dictamen estructural, de cimentación, de hidrología, de suelos, de sismología,** o de cualquier otra rama de la ingeniería civil o la arquitectura, por lo tanto, no puede ser utilizado para fines relacionados con esas ramas ni se asume responsabilidad por vicios ocultos u otras características del inmueble que no puedan ser apreciadas en una visita normal de inspección física para efectos de tasación. Incluso cuando se aprecien algunas características que puedan constituir anomalías con respecto al estado de conservación normal **-según la vida útil consumida** de un inmueble o a su estructura, el valuador no asume mayor responsabilidad que así indicarlo cuando son detectadas, ya que aunque se presenten estados de conservación malos o ruinosos, es obligación del perito realizar la tasación según los criterios y normas vigentes y aplicables según el propósito del mismo. -- **No se han tenido** en cuenta en la elaboración del presente informe, posibles contingencias o afectaciones de orden jurídico, tales como: Titulación, Modos de Adquisición de Dominio, limitaciones de dominio, Contratos de Tenencia, Demandas Pendientes y en general cualquier asunto de carácter legal. El valor asignado se entiende como valor presente del inmueble tal y como se encontraba al momento de efectuar la visita de inspección. **Por tales motivos, el presente avalúo, no representa en ninguno de los casos un estudio de títulos.** --- Los valores comerciales asignados a los inmuebles, tienen que ver directamente con el área determinada en los documentos públicos suministrados por el interesado y/o áreas susceptibles de legalizar de acuerdo a la normatividad aplicable. --**Vigencia del avalúo: decretos 1420/1998 y 422/2000**, expedidos por el Ministerio de Hacienda y Crédito Público y ministerio de Desarrollo Económico, el presente avalúo tiene una **vigencia de un año**, contado desde la fecha expedición, siempre y cuando las condiciones físicas, intrínsecas, extrínsecas y normativas del inmueble valuado, no sufran cambios significativos, así como tampoco se presenten variaciones representativas del mercado inmobiliario comparable. Por otra parte, el **Decreto 145/2000**, "por medio del cual se establecen las condiciones de los créditos de vivienda individual a largo plazo, el avalúo practicado para tal fin, debe encontrarse dentro de los **seis (6) meses** anteriores al otorgamiento del crédito" --- **FAVORABILIDAD:** La finalidad de un proceso valuatorio, es dar valor, por tal motivo cuando se da un concepto de favorabilidad, este está sujeto al cumplimiento de las políticas exigidas por la entidad a la que se le está dirigiendo el avalúo, la cual establece los requisitos para dar un concepto, de acuerdo a los requerimientos internos de dicha entidad. La favorabilidad es un concepto independiente al valor del avalúo, el cual no se afecta por dicho concepto. NO es responsabilidad del perito y/o de Los Rosales dicho concepto, el cual se aporta de buena fe, es responsabilidad de a quien se dirige el avalúo verificar de acuerdo a sus políticas.

FINAL DEL INFORME AVALÚO LRCAJA-1030536276-2



PIN de Validación: ad840a64



<https://www.raa.org.co>



Corporación Colombiana Autorreguladora de Avaluadores ANAV

NIT: 900870027-5

Entidad Reconocida de Autorregulación mediante la Resolución 26408 del 19 de Abril de 2018 de la Superintendencia de Industria y Comercio

El señor(a) ANDRES FERNANDO ROMERO BALAGUERA, identificado(a) con la Cédula de ciudadanía No. 14254793, se encuentra inscrito(a) en el Registro Abierto de Avaluadores, desde el 04 de Mayo de 2018 y se le ha asignado el número de avaluador AVAL-14254793.

Al momento de expedición de este certificado el registro del señor(a) ANDRES FERNANDO ROMERO BALAGUERA se encuentra **Activo** y se encuentra inscrito en las siguientes categorías y alcances:

Categoría 1 Inmuebles Urbanos

Alcance

- Casas, apartamentos, edificios, oficinas, locales comerciales, terrenos y bodegas situados total o parcialmente en áreas urbanas, lotes no clasificados en la estructura ecológica principal, lotes en suelo de expansión con plan parcial adoptado.

Fecha de inscripción
04 Mayo 2018

Regimen
Régimen Académico

Categoría 2 Inmuebles Rurales

Alcance

- Terrenos rurales con o sin construcciones, como viviendas, edificios, establos, galpones, cercas, sistemas de riego, drenaje, vías, adecuación de suelos, pozos, cultivos, plantaciones, lotes en suelo de expansión sin plan parcial adoptado, lotes para el aprovechamiento agropecuario y demás infraestructura de explotación situados totalmente en áreas rurales.

Fecha de inscripción
10 Mar 2020

Regimen
Régimen Académico

Categoría 4 Obras de Infraestructura

Alcance

- Estructuras especiales para proceso, acueductos y conducciones, presas, aeropuertos, muelles, demás construcciones civiles de infraestructura similar.

Fecha de inscripción
10 Mar 2020

Regimen
Régimen Académico



PIN de Validación: ad840a64



<https://www.raa.org.co>



Categoría 6 Inmuebles Especiales

Alcance

- Incluye centros comerciales, hoteles, colegios, hospitales, clínicas y avance de obras. Incluye todos los inmuebles que no se clasifiquen dentro de los numerales anteriores.

Fecha de inscripción
10 Mar 2020

Regimen
Régimen Académico

Categoría 7 Maquinaria Fija, Equipos y Maquinaria Móvil

Alcance

- Equipos eléctricos y mecánicos de uso en la industria, motores, subestaciones de planta, tableros eléctricos, equipos de generación, subestaciones de transmisión y distribución, equipos e infraestructura de transmisión y distribución, maquinaria de construcción, movimiento de tierra, y maquinaria para producción y proceso. Equipos de cómputo: Microcomputadores, impresoras, monitores, módems y otros accesorios de estos equipos, redes, main frames, periféricos especiales y otros equipos accesorios de estos. Equipos de telefonía, electromedicina y radiocomunicación. Transporte Automotor: vehículos de transporte terrestre como automóviles, camperos, camiones, buses, tractores, camiones y remolques, motocicletas, motociclos, mototriciclos, cuatrimotos, bicicletas y similares.

Fecha de inscripción
10 Mar 2020

Regimen
Régimen Académico

Categoría 8 Maquinaria y Equipos Especiales

Alcance

- Naves, aeronaves, trenes, locomotoras, vagones, teleféricos y cualquier medio de transporte diferente del automotor descrito en la clase anterior.

Fecha de inscripción
10 Mar 2020

Regimen
Régimen Académico

Categoría 10 Semovientes y Animales

Alcance

- Semovientes, animales y muebles no clasificados en otra especialidad.

Fecha de inscripción
10 Mar 2020

Regimen
Régimen Académico



PIN de Validación: ad840a64



Adicionalmente, ha inscrito las siguientes certificaciones de calidad de personas (Norma ISO 17024) y experiencia:

- Certificación expedida por Lonja de Propiedad Raíz Avaluadores y Constructores de Colombia, en la categoría Inmuebles Urbanos vigente hasta el 09 de Abril de 2022, inscrito en el Registro Abierto de Avaluadores, en la fecha que se refleja en el anterior cuadro.

NOTA: LA FECHA DE VIGENCIA DE LOS DOCUMENTOS ACÁ RELACIONADOS, ES INDEPENDIENTE DE LA VIGENCIA DE ESTE CERTIFICADO Y DIFERENTE DE LA VIGENCIA DE INSCRIPCION EN EL RAA

Los datos de contacto del Avaluador son:

Ciudad: BOGOTÁ, CUNDINAMARCA

Dirección: CARRERA 89A # 77-12 APTO 506

Teléfono: 3124024102

Correo Electrónico: superinmobiliariac@gmail.com

RAA AVALUO: LRCAJA-1030536276-2 M.I.: 50S-40129624

TRASLADOS DE ERA

ERA Origen	ERA Destino	Fecha traslado
Corporación Autorregulador Nacional de Avaluadores - ANA	Corporación Colombiana Autorreguladora de Avaluadores ANAV	30 Abr 2019

Que revisados los archivos de antecedentes de procesos disciplinarios de la ERA Corporación Colombiana Autorreguladora de Avaluadores ANAV; no aparece sanción disciplinaria alguna contra el(la) señor(a) **ANDRES FERNANDO ROMERO BALAGUERA**, identificado(a) con Cédula de ciudadanía No. **14254793**

El(la) señor(a) **ANDRES FERNANDO ROMERO BALAGUERA** se encuentra al día con el pago sus derechos de registro, así como con la cuota de autorregulación con Corporación Colombiana Autorreguladora de Avaluadores ANAV.

Con el fin de que el destinatario pueda verificar este certificado se le asignó el siguiente código de QR, y puede escanearlo con un dispositivo móvil u otro dispositivo lector con acceso a internet, descargando previamente una aplicación de digitalización de código QR que son gratuitas. La verificación también puede efectuarse ingresando el PIN directamente en la página de RAA <http://www.raa.org.co>. Cualquier inconsistencia entre la información acá contenida y la que reporte la verificación con el código debe ser inmediatamente reportada a Corporación Colombiana Autorreguladora de Avaluadores ANAV.



PIN de Validación: ad840a64



<https://www.raa.org.co>



PIN DE VALIDACIÓN

ad840a64

El presente certificado se expide en la República de Colombia de conformidad con la información que reposa en el Registro Abierto de Avaluadores RAA., a los veinte (20) días del mes de Agosto del 2024 y tiene vigencia de 30 días calendario, contados a partir de la fecha de expedición.

Firma: _____
Antonio Heriberto Salcedo Pizarro
Representante Legal

RAA AVALUO: LRCAJA-1030536276-2 M.I.: 50S-40129624



OFICINA DE REGISTRO DE INSTRUMENTOS PUBLICOS DE BOGOTA ZONA SUR
CERTIFICADO DE TRADICION
MATRICULA INMOBILIARIA

Certificado generado con el Pin No: 240813981498904925

Nro Matrícula: 50S-40129624

Pagina 1 TURNO: 2024-304374

Impreso el 13 de Agosto de 2024 a las 11:08:54 AM

**"ESTE CERTIFICADO REFLEJA LA SITUACION JURIDICA DEL INMUEBLE
HASTA LA FECHA Y HORA DE SU EXPEDICION"**

No tiene validez sin la firma del registrador en la ultima página

CIRCULO REGISTRAL: 50S - BOGOTA ZONA SUR DEPTO: BOGOTA D.C. MUNICIPIO: BOSA VEREDA: BOSA

FECHA APERTURA: 12-02-1993 RADICACIÓN: 1993-2832 CON: SIN INFORMACION DE: 19-01-1992

CODIGO CATASTRAL: **AAA0042MHAW**COD CATASTRAL ANT: SIN INFORMACION

NUPRE:

ESTADO DEL FOLIO: **ACTIVO**

DESCRIPCION: CABIDA Y LINDEROS

APARTAMENTO 202.INTERIOR 4. SECTOR 2. URBANIZACION CARIMAGUA III.SECTOR I.SECTOR II. MZ.2. TERCERA ETAPA. AREA PRIVADA 50.72 METROS CUADRADOS. ALTURA LIBRE 2.20 METROS COEFICIENTE, 0.769% NOTA:DEL AREA TOTAL DEL APTO. QUE ES DE 57.91. M. 2. SE HAN DESCONTADO 7.19 M. 2. QUE CORRESPONDEN A LOS MUROS ESTRUCTURALES Y DUCTOS , TODOS DE PROPIEDAD COMUN AUN CUANDO SE ENCUENTRAN DENTRO DE LA UNIDAD PRIVADA. CUYOS LINDEROS Y DEMAS ESPECIFICACIONES OBRAN EN LA ESCRITURA 6986 DEL 09.12.92 NOTARIA 31. DE BOGOTA. SEGUN DECRETO 1711 DEL 06.07.84.

AREA Y COEFICIENTE

AREA - HECTAREAS: METROS CUADRADOS: CENTIMETROS CUADRADOS:

AREA PRIVADA - METROS CUADRADOS: CENTIMETROS CUADRADOS: / AREA CONSTRUIDA - METROS CUADRADOS: CENTIMETROS: CUADRADOS

COEFICIENTE : %

COMPLEMENTACION:

CAJA DE LA VIVIENDA MILITAR, ADQUIRIO EN MAYOR EXTENSION POR COMPRA A AREVALO PEREZ JORGE DAVID , POR ESCRITURA N. 542 DEL 06. 04. 1990 NOTARIA 16 DE BOGOTA REGISTRADA EN EL FOLIO 050-40041490. ESTE EFECTUO DESENGLOBE ,POR LA ESCRITURA 542 YA CITADA Y REALIZO ENGLOBE POR LA ESCRITURA N. 5882 DEL 27. 12. 89 . NOTARIA 36 DE BOGOTA, REGISTRADA EN EL FOLIO 050--40041489 Y ADQUIRIO POR COMPRA A ATUESTA AMAYA JORGE Y ATUESTA AMAYA ALFONSO , POR LA MENCIONADA ESCRITURA N. 5882 . ESTOS ADQUIRIERON ASI; ATUESTA AMAYA ALFONSO , POR COMPRA 1/2 . A ATUESTA AMAYA JORGE POR LA ESCRITURA N. 4041 DEL 05. 03. 1970 NOTARIA 4. DE BOGOTA. ESTA HUBO LA TOTALIDAD DEL PREDIO POR COMPRA A MEJIA MARIELA , POR LA ESCRITURA N. 6657 DEL 05. 12 1969 NOTARIA 7. DE BOGOTA. REGISTRADA HOY AL FOLIO 050-0009149.-

DIRECCION DEL INMUEBLE

Tipo Predio: URBANO

2) KR 72Q 38D 54 SUR IN 4 AP 202 (DIRECCION CATASTRAL)

1) CARRERA 71 38F-54 S APTO. 202 SECTOR 2. INT. 4

DETERMINACION DEL INMUEBLE:

DESTINACION ECONOMICA:

MATRICULA ABIERTA CON BASE EN LA(s) SIGUIENTE(s) (En caso de integración y otros)

50S - 40424467

ANOTACION: Nro 001 Fecha: 19-01-1993 Radicación: 2832

Doc: ESCRITURA 6986 del 09-12-1992 NOTARIA 31 de BOGOTA

VALOR ACTO: \$0

ESPECIFICACION: : 360 REGLAMENTO DE PROPIEDAD HORIZONTAL

PERSONAS QUE INTERVIENEN EN EL ACTO (X-Titular de derecho real de dominio,I-Titular de dominio incompleto)

A: CAJA DE VIVIENDA MILITAR

X



OFICINA DE REGISTRO DE INSTRUMENTOS PUBLICOS DE BOGOTA ZONA SUR
CERTIFICADO DE TRADICION
MATRICULA INMOBILIARIA

Certificado generado con el Pin No: 240813981498904925

Nro Matrícula: 50S-40129624

Pagina 2 TURNO: 2024-304374

Impreso el 13 de Agosto de 2024 a las 11:08:54 AM

**"ESTE CERTIFICADO REFLEJA LA SITUACION JURIDICA DEL INMUEBLE
HASTA LA FECHA Y HORA DE SU EXPEDICION"**

No tiene validez sin la firma del registrador en la ultima página

ANOTACION: Nro 002 Fecha: 07-04-1994 Radicación: 23518

Doc: ESCRITURA 700 del 10-02-1994 NOTARIA 31 de SANTA FE DE BOGOTA

VALOR ACTO: \$8,100,000

ESPECIFICACION: : 101 COMPRAVENTA V.I.S. CON SUBSIDIO.

PERSONAS QUE INTERVIENEN EN EL ACTO (X-Titular de derecho real de dominio,I-Titular de dominio incompleto)

DE: CAJA DE VIVIENDA MILITAR

A: MESA BARRERA AGAPITO

CC# 13435424 X

ANOTACION: Nro 003 Fecha: 07-04-1994 Radicación: 23518

Doc: ESCRITURA 700 del 10-02-1994 NOTARIA 31 de SANTA FE DE BOGOTA

VALOR ACTO: \$6,067,773.5

ESPECIFICACION: : 210 HIPOTECA

PERSONAS QUE INTERVIENEN EN EL ACTO (X-Titular de derecho real de dominio,I-Titular de dominio incompleto)

DE: MESA BARRERA AGAPITO

CC# 13435424

A: CAJA DE VIVIENDA MILITAR

ANOTACION: Nro 004 Fecha: 07-04-1994 Radicación: 23518

Doc: ESCRITURA 700 del 10-02-1994 NOTARIA 31 de SANTA FE DE BOGOTA

VALOR ACTO: \$0

ESPECIFICACION: : 370 PATRIMONIO DE FAMILIA

PERSONAS QUE INTERVIENEN EN EL ACTO (X-Titular de derecho real de dominio,I-Titular de dominio incompleto)

DE: MESA BARRERA AGAPITO

CC# 13435424

A: FAVOR SUYO DE SUS HIJOS MENORES ACTUALES Y DE LOS QUE LLEGAREN ATENER.

ANOTACION: Nro 005 Fecha: 23-10-2003 Radicación: 2003-81685

Doc: ESCRITURA 7208 del 14-10-2003 NOTARIA 19 de BOGOTA D.C.

VALOR ACTO: \$

ESPECIFICACION: REFORMA REGLAMENTO DE PROPIEDAD HORIZONTAL: 0331 REFORMA REGLAMENTO DE PROPIEDAD HORIZONTAL
CONSTITUIDO POR ESC 6986 DEL 09-12-1992 NOT. 31 BTA EN CUANTO A SOMETER LA AGRP DE V. CARIMAGUA III ETAPA, II SECTOR AL NUEVO
REGIMEN DE P.H. DE LA LEY 675 DE 03-08-01 ASI COMO A LAS NORMAS QUE LA REGLAMENTEN, COMPLEMENTEN O MODIFIQUE.

PERSONAS QUE INTERVIENEN EN EL ACTO (X-Titular de derecho real de dominio,I-Titular de dominio incompleto)

A: AGRUPACION DE VIVIENDA CARIMAGUA III ETAPA, II SECTOR

ANOTACION: Nro 006 Fecha: 11-02-2008 Radicación: 2008-13582

Doc: ESCRITURA 213 del 28-01-2008 NOTARIA 31 de BOGOTA D.C.

VALOR ACTO: \$6,066,773.5

Se cancela anotación No: 3

ESPECIFICACION: CANCELACION POR VOLUNTAD DE LAS PARTES: 0843 CANCELACION POR VOLUNTAD DE LAS PARTES

PERSONAS QUE INTERVIENEN EN EL ACTO (X-Titular de derecho real de dominio,I-Titular de dominio incompleto)

DE: CAJA PROMOTORA DE VIVIENDA MILITAR Y DE POLICIA

A: MESA BARRERA AGAPITO

CC# 13435424 X



OFICINA DE REGISTRO DE INSTRUMENTOS PUBLICOS DE BOGOTA ZONA SUR
CERTIFICADO DE TRADICION
MATRICULA INMOBILIARIA

Certificado generado con el Pin No: 240813981498904925

Nro Matrícula: 50S-40129624

Pagina 3 TURNO: 2024-304374

Impreso el 13 de Agosto de 2024 a las 11:08:54 AM

**"ESTE CERTIFICADO REFLEJA LA SITUACION JURIDICA DEL INMUEBLE
HASTA LA FECHA Y HORA DE SU EXPEDICION"**

No tiene validez sin la firma del registrador en la ultima página

ANOTACION: Nro 007 Fecha: 22-07-2024 Radicación: 2024-36998

Doc: CERTIFICADO 72 del 10-07-2024 NOTARIA SEGUNDA de SOGAMOSO

VALOR ACTO: \$

Se cancela anotación No: 4

ESPECIFICACION: CANCELACION POR VOLUNTAD DE LAS PARTES: 0843 CANCELACION POR VOLUNTAD DE LAS PARTES PATRIMONIO DE
FAMILIA

PERSONAS QUE INTERVIENEN EN EL ACTO (X-Titular de derecho real de dominio,I-Titular de dominio incompleto)

DE: MESA BARRERA AGAPITO

CC# 13435424 X

A: FAVOR SUYO, DE SUS HIJOS MENORES ACTUALES Y DE LOS QUE LLEGAREN A TENER.

NRO TOTAL DE ANOTACIONES: *7*

SALVEDADES: (Información Anterior o Corregida)

Anotación Nro: 0

Nro corrección: 1

Radicación:

Fecha: 29-08-2003

EN SECCION MATRICULAS MATRICES INCLUIDA 40424467 SI VALE ART. 35 D.L. 1250/70 CPJ/COR23...

Anotación Nro: 0

Nro corrección: 2

Radicación: C2007-11595

Fecha: 18-08-2007

SE ACTUALIZA NUMERO CATASTRAL CON EL C.H.I.P., SE INCLUYE DIRECCION ACTUAL, SUMINISTRADA POR LA U.A.E.C.D., SEGUN RES. NO. 0350 DE 24/07/2007 PROFERIDA POR ESA ENTIDAD Y RES. NO. 5386 DE 14/08/2007 EXPEDIDA POR LA S.N.R.

FIN DE ESTE DOCUMENTO

El interesado debe comunicar al registrador cualquier falla o error en el registro de los documentos

USUARIO: Realtech

TURNO: 2024-304374

FECHA: 13-08-2024

EXPEDIDO EN: BOGOTA

GLADYS URIBE ALDANA

REGISTRADORA PRINCIPAL (E)