



QR validez del avalúo



AVALÚOS - CONSTRUCTORA - INTERVENTORIA
Informe de Valuación de un Inmueble de uso Vivienda Urbano

Fecha del avalúo		Fecha de visita	06/08/2024
Dirigido a	Caja Promotora de Vivienda Militar y de Policía		
Dirección	ED BACHE RESERVADO P.H. APARTAMENTO N° 3 , ED BACHE RESERVADO P.H. GARAJE N° 3		
Barrio	BACHUE		
Ciudad	Pasto		
Departamento	Nariño		
Propietario	SANDRA LILIANA TULCAN CASTILLO		

MIEMBROS DE LA LONJA DE BOGOTÁ-Oficina: CI 151 #18A-34 OF. 505 Bogotá; PBX: 6019159007 Ext. 101
Página web: www.losrosales.com Email: avaluos@losrosales.com
Bogotá D.C.-COLOMBIA



AVALÚOS - CONSTRUCTORA - INTERVENTORIA

Bogotá D.C.,

Señor(es):

Caja Promotora de Vivienda Militar y de Policía

Avalúo solicitado por: EDISON ERNEY ORDOÑEZ URBANO

Ciudad

Apreciado(s) Señor(es)

Atendiendo su amable solicitud, adjunto a la presente le estamos enviando el informe de Valuación correspondiente al Valor de Mercado del bien inmueble de propiedad de **SANDRA LILIANA TULCAN CASTILLO** ubicado en la ED BACHE RESERVADO P.H. APARTAMENTO N° 3 , ED BACHE RESERVADO P.H. GARAJE N° 3 BACHUE, de la ciudad de Pasto.

Para la determinación del valor comercial del inmueble objeto de avalúo, de acuerdo con lo establecido en el Decreto 1420 del 24 de julio de 1998 y su correspondiente resolución reglamentaria Resolución 620 del 23 de septiembre de 2008 expedida por el Instituto Geográfico Agustín Codazzi, por la cual se establecen los procedimientos para los avalúos ordenados dentro del marco de la Ley 388 de 1997.

Según los criterios analizados, nuestro Avalúo arrojó un valor de \$207,274,000.00 pesos m/cte (Doscientos siete millones doscientos setenta y cuatro mil).

Atentamente,

Los Rosales Constructora Inmobiliaria S.A.S.

MIEMBROS DE LA LONJA DE BOGOTÁ-Oficina: Cl 151 #18A-34 OF. 505 Bogotá; PBX: 6019159007 Ext. 101

Página web: www.losrosales.com Email: avaluos@losrosales.com

Bogotá D.C.-COLOMBIA

VALOR COMERCIAL						
Tipo de Área	Descripción	Área	Unidad	Valor unitario	%	Valor total
Area Privada	APARTAMENTO 3	64.16	M2	\$2,900,000.00	89.77%	\$186,064,000.00
Area Privada	GARAJE 3	14.14	M2	\$1,500,000.00	10.23%	\$21,210,000.00
TOTALES					100%	\$207,274,000
Valor en letras Doscientos siete millones doscientos setenta y cuatro mil Pesos Colombianos						

Perito actuante



CARLOS ENRIQUE QUINTERO GONZALEZ
RAA Nro: AVAL-1127948084
C.C: 1127948084

VALORES/TIPO DE AREA.			INFORMACIÓN UVR	
	Terreno	Construcción	Valor UVR	1
Integral	0	0	Valor del avalúo en UVR	207,274,000.00
Proporcional	0	207,274,000	Valor asegurable	207,274,000
% valor proporcional		100	Tiempo esperado comercialización	24
Calificación garantía				
Observación calificación				
Observación				

Código	LRHIPO-13072171	Propósito	Hipotecario	Tipo avalúo	valor comercial
Datos del dirigido a:					
Dirigido A	Caja Promotora de Vivienda Militar y de Policía				
Tipo identificación	NIT.	Documento	NIT 860021967-7	Email	
Datos del solicitante:					
Solicitante	EDISON ERNEY ORDOÑEZ URBANO				
Tipo identificación	C.C.	Documento	13072171	Teléfono	3207199839
Email	edisonrdz44@gmail.com				
Datos del propietario:					
Propietario	SANDRA LILIANA TULCAN CASTILLO				
Tipo identificación	C.C.	Documento	59834822	Ocupante	Propietario
Datos del inmueble objeto de avalúo:					
Dirección	ED BACHE RESERVADO P.H. APARTAMENTO N° 3 , ED BACHE RESERVADO P.H. GARAJE N° 3				
Conjunto	EDIFICIO BACHUE P.H.				
Ciudad	Pasto	Departamento	Nariño	Estrato	2
Sector	Urbano	Barrio	BACHUE	Ubicación	Construcción
Tipo Inmueble	Apartamento	Tipo subsidio	VIP Vivienda Interes Prioritario	Sometido a PH	Si
Observación	Inmueble ubicado en: Inmueble medianero en PH, con frente sobre la carrera 21 A, en el Barrio Bachue, Pasto Nariño Al inmueble se llega así: Desde el Éxito de la Panamericana, se dirige al barrio Bachue recorriendo 600 metros y sobre la carrera 21 A, se encuentra el predio objeto de estudio Cuenta con servicios públicos (agua, energía y gas), contadores instalados y funcionales.				

Uso actual	Vivienda	Piso inmueble	3																										
Clase inmueble	Multifamiliar	Otro		Método evaluación	MERCADO																								
Justificación de Metodología	Para la determinación del valor comercial del inmueble objeto de avalúo, de acuerdo con lo establecido en el Decreto 1420 del 24 de julio de 1998 y su correspondiente resolución reglamentaria Resolución 620 del 23 de septiembre de 2008 expedida por el Instituto Geográfico Agustín Codazzi, por la cual se establecen los procedimientos para los avalúos ordenados dentro del marco de la Ley 388 de 1997 ; se utiliza el siguiente (s) método(s): MÉTODO DE COMPARACIÓN O DE MERCADO: Es la técnica valuatoria que busca establecer el valor comercial del bien, a partir del estudio de las ofertas o transacciones recientes, de bienes semejantes y comparables al del objeto de avalúo. Tales ofertas o transacciones deberán ser clasificadas, analizadas e interpretadas para llegar a la estimación del valor comercial.																												
<table><tr><th>ÁREAS JURÍDICAS</th><th>UND</th><th>VALOR</th></tr><tr><td>AREA CONSTRUIDA</td><td>M2</td><td>64.16</td></tr><tr><td>AREA PRIVADA</td><td>M2</td><td>64.16</td></tr><tr><td>AREA LIBRE PRIVADA</td><td>M2</td><td>64.16</td></tr><tr><td>AREA LIBRE COMUN</td><td>M2</td><td>28.50</td></tr></table>			ÁREAS JURÍDICAS	UND	VALOR	AREA CONSTRUIDA	M2	64.16	AREA PRIVADA	M2	64.16	AREA LIBRE PRIVADA	M2	64.16	AREA LIBRE COMUN	M2	28.50	<table><tr><th>ÁREAS CATASTRAL</th><th>UND</th><th>VALOR</th></tr><tr><td>AREA</td><td>M2</td><td>64</td></tr><tr><td>AVALUO CATASTRAL 2024</td><td>PESOS</td><td>45665000</td></tr></table>			ÁREAS CATASTRAL	UND	VALOR	AREA	M2	64	AVALUO CATASTRAL 2024	PESOS	45665000
ÁREAS JURÍDICAS	UND	VALOR																											
AREA CONSTRUIDA	M2	64.16																											
AREA PRIVADA	M2	64.16																											
AREA LIBRE PRIVADA	M2	64.16																											
AREA LIBRE COMUN	M2	28.50																											
ÁREAS CATASTRAL	UND	VALOR																											
AREA	M2	64																											
AVALUO CATASTRAL 2024	PESOS	45665000																											
<table><tr><th>ÁREAS MEDIDAS EN VISITA</th><th>UND</th><th>VALOR</th></tr><tr><td>AREA PRIVADA MEDIDA</td><td>M2</td><td>64.16</td></tr><tr><td>AREA LIBRE MEDIDA</td><td>M2</td><td>28.50</td></tr></table>			ÁREAS MEDIDAS EN VISITA	UND	VALOR	AREA PRIVADA MEDIDA	M2	64.16	AREA LIBRE MEDIDA	M2	28.50	<table><tr><th>ÁREAS VALORADAS</th><th>UND</th><th>VALOR</th></tr><tr><td>AREA PRIVADA VALORADA</td><td>M2</td><td>64.16</td></tr><tr><td>AREA LIBRE PRIVADA</td><td>M2</td><td></td></tr></table>			ÁREAS VALORADAS	UND	VALOR	AREA PRIVADA VALORADA	M2	64.16	AREA LIBRE PRIVADA	M2							
ÁREAS MEDIDAS EN VISITA	UND	VALOR																											
AREA PRIVADA MEDIDA	M2	64.16																											
AREA LIBRE MEDIDA	M2	28.50																											
ÁREAS VALORADAS	UND	VALOR																											
AREA PRIVADA VALORADA	M2	64.16																											
AREA LIBRE PRIVADA	M2																												
Perspectivas de valoración	De acuerdo a las condiciones del sector y a la dinámica de mercado del mismo, se consideran perspectivas de valoración medias																												
Actualidad edificadora	En el sector se evidencia construcciones en PH																												
Comportamiento Oferta y Demanda	Del análisis del segmento del mercado relativo a los inmuebles comparables con el que se valora se deduce que la oferta en la zona es media, y se considera que la demanda es media.																												
Reglamentación urbanística:	Inmueble objeto de avalúo sometido a propiedad horizontal: ESCRITURA 1578 DEL 14-04-2023 NOTARIA CUARTA DE PASTO Ordenamiento territorial vigente a la fecha del informe: Acuerdo 004 de 2015																												

ESCRITURAS				
Nro. escritura	Tipo	Fecha	Notaria	Ciudad
1578	EscrituraPH	14/04/2023	4	Pasto
MATRÍCULAS				
Nro. Matrícula	Fecha	Coeficiente	Cédula catastral	Detalle
240-321285	02/08/2024	22.85%	0104000010990039 901030001	APTO
Observación	La presente tasación no constituye un estudio de títulos, ni se asume responsabilidad por vicios ocultos u otras características del inmueble. El predio no presenta afectaciones ni anotaciones al folio que limiten su comercialización			

INFORMACIÓN GARAJES									
Número	Tipo	Matrícula	Area(mts 2)	Unidad	Capacida d	Forma	Cubierto	Servidum bre	Total Garajes
3	Privado	240-321288	14.14	Mt2	Sencillo	Paralelo	Si	NO	1
Observación	El parqueadero al momento de la visita no cuenta con nomenclatura, sin embargo, cliente aporta los planos de la ubicación del parqueadero y apartamento.								

SERVICIOS PÚBLICOS			AMOBLAMIENTO URBANO	
	Sector	Inmueble		Sector
Energía	SI	SI	Alumbrado	SI
Acueducto	SI	SI	Arborizacion	SI
Alcantarillado	SI	SI	Alamedas	SI
Gas	SI	SI	Ciclo rutas	NO
CARACTERISTICAS				

Uso predominante	Residencial	Área de actividad	Residencial.	Demanda / Interés	Media
Estrato	2	Barrio legal	Si	Topografia	Ligera
Transporte	Bueno	Condiciones de salubridad	Bueno		
EQUIPAMIENTO			VIAS, ANDENES Y SARDINELES		
	Nivel	Nivel Distancia		Sector	Conservación
Zonas recreativas	Bueno	100-200	Andenes	SI	Bueno
Áreas verdes	Bueno	0-100	Sardineles	SI	Bueno
Estacionamiento	Bueno	300-400	Vías pavimentadas	SI	Bueno
Asistencial	Bueno	300-400	Tipo de vía	Vehicular	
Escolar	Bueno	300-400			
Comercial	Bueno	300-400			
IMPACTO AMBIENTAL					
Aire	NO	Basura	NO	Inseguridad	NO
Ruido	NO	Aguas	NO	Otro	NO
Observación:	El inmueble queda ubicado en el barrio Bachue de la ciudad de Pasto, tiene cerca C.C. Éxito de la Panamericana, Instituto I.E.M INEM - Luis Delfín Insuasty Rodríguez, Cancha Barrio Bachue, entre otros. El inmueble queda ubicado sobre la carrera 21 a la cual cuenta con una infraestructura urbanística, el cual se compone por andenes, sardineles, arborización, parques, zonas verdes, juegos infantiles, clínica y centro comercial, y estos en un buen estado de conservación. El sector además cuenta con buena frecuencia de buses y taxis y tiene cerca la vía panamericana, el cual es la principal en la ciudad de Pasto				
Escritura de Propiedad Horizontal	1578		Fecha escritura	14/04/2023	
Notaria escritura	4		Ciudad escritura	PASTO	
Valor administración	0	Total unidades	3	Terraza comunal	No
Ubicación	Apartamento	# Pisos	1	Porteria	No

	Exterior	edificio			
Horario vigilancia		Tanque	No	Cancha	No
Zonas verdes	No	Shut	No	Citófono	No
Aire acondicionado	No	Teatrino	No	Sauna	No
Club	No	Bomba eyectora	No	Gimnasio	No
Bicicletero	No	Garaje visitante	No	Golfito	No
Calefacción	No	Planta eléctrica	No	Jardín infantil	No
Piscinas	No	Ascensores	No	#Ascensores	
#Sotanos	0				
Observación	Escritura: 1578, Fecha escritura: 14/04/2023, Notaría escritura: 4, Ciudad escritura: PASTO, Administración: 0, Total unidades: 3, Ubicación: Apartamento Exterior , Nro. Pisos: 1, Nro. Sótanos: 0, Ascensores: No				

Estado de la conservación	Bueno	Estructura	Mixto	Estructura reforzada	NO DISPONIBLE
Material construcción	concreto reforzado	Tipo estructura	sistema dual o combinado		
Daños por Sismos	No disponibles	Ajustes sismos resistentes	NO	Cubierta	otro
Fachada	pañete y pintura	Ancho fachada	6-9 metros	Irregularidad planta	No
Irregularidad altura	No	Tipología vivienda	Edificio en Altura - Piso en Manzana	Otro tipología vivienda	
Año construcción	2023	Edad Inmueble	1 años	Vida útil	100 años
Estado construcción	Usada	%Avance	100		
Licencia construcción	No suministrada				
Observación	Estructura en aparente buen estado de conservación en el momento de la visita, no se observa grietas o fallas a simple vista. La presente tasación no constituye un dictamen estructural, de cimentación o de cualquier otra rama de la ingeniería civil o la arquitectura, por lo tanto, no puede ser utilizado para fines relacionados con esas ramas; ni se asume responsabilidad por vicios ocultos u otras características del inmueble.				

INFORMACIÓN DEPENDENCIAS					
Sala	1	Comedor	1	Cocina	Integral
Baños Sociales	1	Patio interior	0	Habitaciones	3
Closet	3	Baños privados	1	Estar	0
Bodega	0	Estudio	0	Cuarto servicio	0

Baños servicio	0	Zona ropas	0	Local	0
Balcón	0	Jardin	0	Zona verde	0
Oficina	0	Ventilación	Bueno	Iluminación	Bueno
Observación	Apartamento. Consta de: sala: 1, Comedor: 1, Cocina: Integral, Baño social: 1, Habitaciones: 3, Closet: 3, Baño privado: 1, Ventilación: Bueno, Iluminación: Bueno				

	Sala	Comedor	Cocina	Baño	Piso	Techo	Muro	Carpintería
Calidad	Normal	Normal	Lujoso.	Normal	Normal	Normal	Normal	Normal
Estado	Bueno.	Bueno.	Bueno.	Bueno.	Bueno.	Bueno.	Bueno.	Bueno.
Observación	Acabados en general en buen estado de conservación							

Dirección: ED BACHE RESERVADO P.H. APARTAMENTO N° 3 , ED BACHE RESERVADO P.H. GARAJE N° 3 | BACHUE | Pasto | Nariño



LATITUD

MAGNA SIRGAS: 1.2026996020803478

GEOGRAFICAS : 1° 12' 9.72"

LONGITUD

MAGNA SIRGAS: -77.28540062431848

GEOGRAFICAS : 77° 17' 7.443"

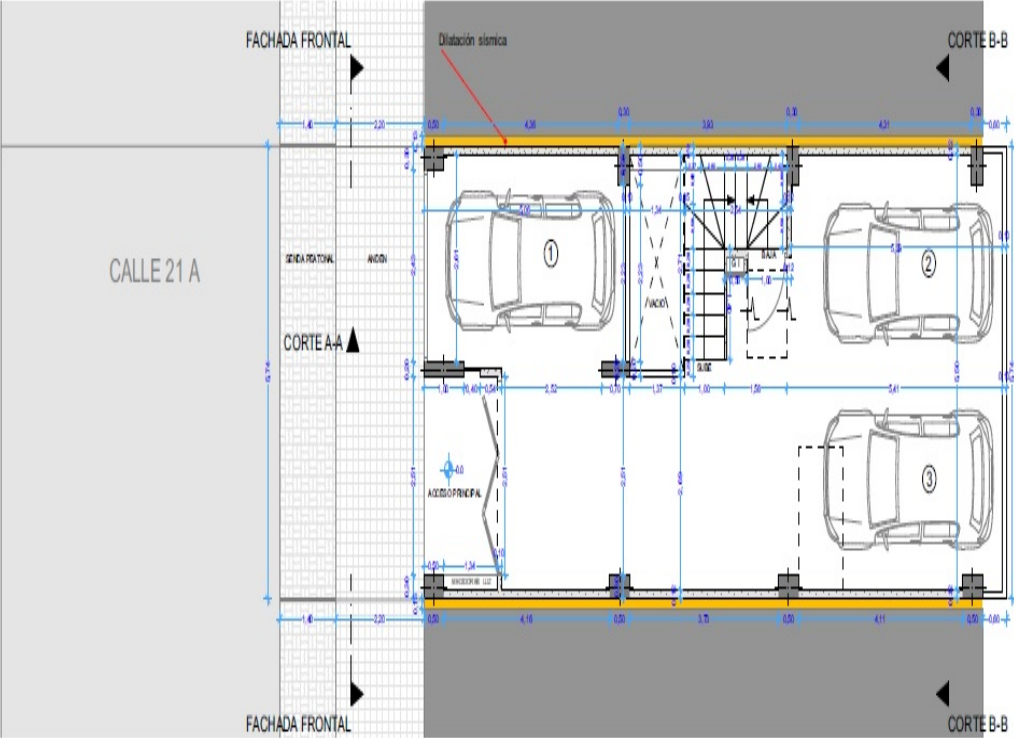
#	DIRECCION	# PISO	VALOR VENTA	NEG	VALOR DEPURADO	# GARAJE	VALOR UNIDAD GARAJE	# DEPOSITO Y OTROS	VALOR DEPOSITO Y OTROS	VALOR M2	TELEFONO
1	BACHUE	3	\$295,000,000	0.95	\$280,250,000	0	\$0	0	\$0	\$2,415,948.28	3137685228
2	AV CHAMPAGNAT	4	\$215,000,000	0.95	\$204,250,000	0	\$0	0	\$0	\$3,094,696.97	3187825441
3	LAS CUADRAS		\$300,000,000	0.95	\$285,000,000	0	\$0	0	\$0	\$3,166,666.67	3137685228
Del inmueble		3		.	.	1		0			

#	EDAD	AREA CONSTRUIDA	AREA PRIVADA	FACTOR ACABADOS	FACTOR EDAD	FACTOR PISO	FACTOR TAMANO	FACTOR UBICACION	FACTOR HOMOLOGACION	RESULTADOS
1	1	116	116	1.0	1.0	1.0	1.10	1	1.1	\$2,657,543.11
2	5	66	66	1.0	1.0	1.0	1.0	0.96	0.96	\$2,970,909.09
3	15	90	90	1.0	1.0	1.0	1	0.96	0.96	\$3,040,000.00
	1 años									
									PROMEDIO	\$2,889,484.07
									DESV. STANDAR	\$203,815.71
									COEF. VARIACION	7.05%

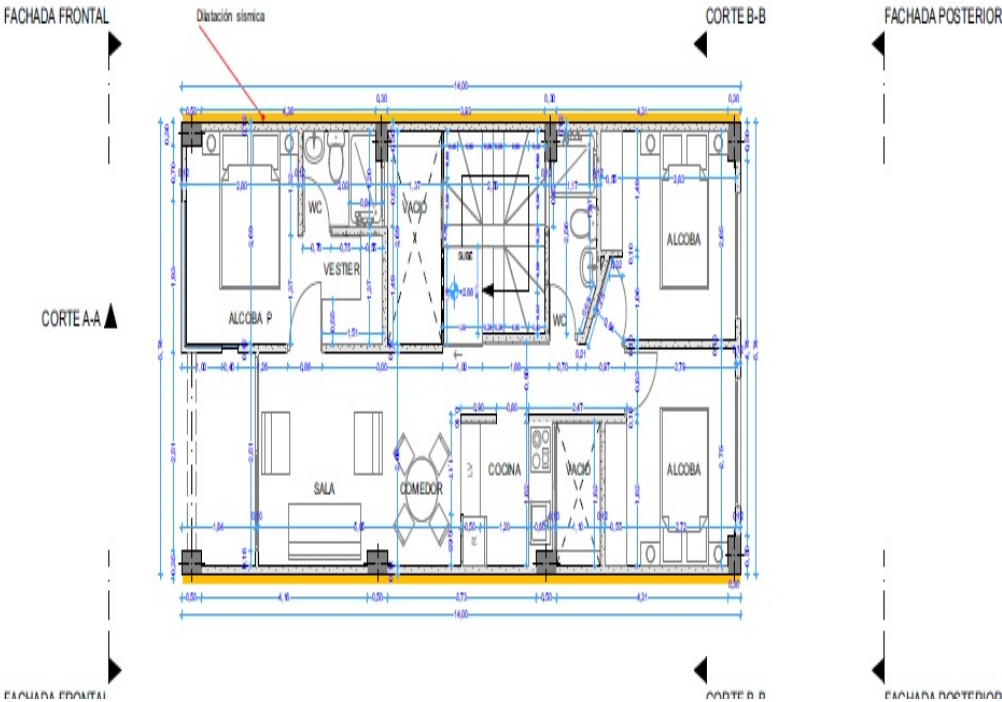
VALOR MÁXIMO	POR Mt2	\$3,093,299.78	TOTAL	\$198,466,113.73
VALOR MÍNIMO	POR Mt2	\$2,685,668.36	TOTAL	\$172,312,481.71
VALOR TOTAL	\$186,064,000.00			

Observaciones:				
Se utiliza la metodología de comparación ya que existe suficiente oferta representativa del inmueble avaluado. Para la realización de este método de valoración nos hemos basado en la resolución 620 de 2008 del IGAC, así como en el decreto 1420 de 1998. Las ofertas que se toman para realizar el presente avalúo son del mismo sector				
Enlaces:				
1 - https://www.fincaraiz.com.co/apartamento-en-venta/10915921 2 - https://www.fincaraiz.com.co/apartamento-en-venta/10702473 3 - https://www.fincaraiz.com.co/apartamento-en-venta/10915975				

Plano



PLANTA ARQUITECTONICA
NIVEL 0.0



ARQUITECTO
FRANCO CANDO CONTACTO - 3148811188

PROYECTO
OBRA NUEVA
VIVIENDA MULTIFAMILIAR

DISEÑO

ARQUITECTO
FRANCO CANDO
M.P. 44546113 CORBONA

CUADRO
MUNICIPIO DE PASTO

DIRECCIÓN
BARRIO BACHUE
CARRERA 21A # 3 SUR - 81 MANZANA I
LOTE 18 BARRIO BACHUE

PROPIETARIO

CONTENIDO

PLANTA ARQUITECTONICA
NIVEL 0.0 MTS

PLANTA ARQUITECTONICA
NIVEL + 2.88 MTS

FECHA: JULIO DEL 2020

ESCALA: 1/50

PL. No.
3
DE
8

Foto Selfie



Vía frente al inmueble



Contador de Energia



Contador de Agua




Contador de Gas



Fachada del Inmueble



Nomenclatura



Nomenclatura del Conjunto




Sala



Comedor



Cocina



Cocina



Zona de Ropas



Balcón



Hall o Estar de Habitaciones



Hab. 1 o Habitación Principal



Baño Privado Hab 1



Habitación 2



Closet 1



Habitación 3



Closet 2



Closet 3



Baño Social 1



Terraza Inmueble



Terraza Inmueble



Garaje



VOCABULARIO: PRECIO: Es un término que se utiliza para la cuantía que se solicita, ofrece o paga por un bien o servicio. El precio de venta es un hecho histórico. **COSTO:** es el precio pagado por los bienes y servicios o la cantidad exigida para crear o producir el bien o el servicio. **MERCADO:** un mercado es el entorno en el que se comercializan bienes y servicios entre compradores y vendedores a través de un mecanismo de precios. --- **AVALÚO:** Es el estudio o proceso mediante el cual se estima y documenta el valor de un bien o bien inmueble, servicio, actividad, cosa u objeto, de acuerdo a la apreciación personal expresada por un profesional que cuenta con los conocimientos técnicos, aplique normas y procedimientos generalmente aceptados en esta especialidad. --- **VALOR COMERCIAL:** Es el precio más probable en que se podría comercializar un bien, en las circunstancias prevalecientes a la fecha del avalúo, en un plazo razonable de exposición, en una transacción llevada a cabo entre un oferente y un demandante libre de presiones, bien informados.

ABREVIACIONES: Apartamento: APTO ó AP --- TORRE: TO --- LOTE: LO --- CASA: CS o CA --- AVENIDA: AV --- CALLE: CL --- CARRERA: CRA ó KR--- Diagonal: Diag. --- Conjunto: CJ --- Edificio: ED --- Residencial: Res --- Etapa: ET --- SIN Estrato: SE---Matrícula inmobiliaria: M.I.--- Certificado de libertad y tradición: CLT---- SIN INFORMACIÓN: S/I

----- **METODOLOGÍA:** Para la determinación del valor comercial del inmueble objeto de avalúo, de acuerdo con lo establecido en el **Decreto 1420 del 24 de julio de 1998** y su correspondiente resolución reglamentaria **Resolución 620 del 23 de septiembre de 2008** expedida por el Instituto Geográfico Agustín Codazzi, por la cual se establecen los procedimientos para los avalúos ordenados dentro del marco de la **Ley 388 de 1997**:

1. Método de comparación o de mercado: Es la técnica valuatoria que busca establecer el valor comercial del bien, a partir del estudio de las ofertas o transacciones recientes, de bienes semejantes y comparables al del objeto de avalúo. Tales ofertas o transacciones deberán ser clasificadas, analizadas e interpretadas para llegar a la estimación del valor comercial.

2. Método de capitalización de rentas o ingresos: Es la técnica valuatoria que busca establecer el valor comercial de un bien, a partir de las rentas o ingresos que se puedan obtener del mismo bien, o inmuebles semejantes y comparables por sus características físicas, de uso y ubicación, trayendo a valor presente la suma de los probables ingresos o rentas generadas en la vida remanente del bien objeto de avalúo, con una tasa de capitalización o interés.

3. Método de costo de reposición: Es el que busca establecer el valor comercial del bien objeto de avalúo a partir de estimar el costo total de la construcción a precios de hoy, un bien semejante al del objeto de avalúo, y restarle la depreciación acumulada. Para la depreciación de las construcciones se deben emplear modelos continuos y no los discontinuos o en escalera. Deberá adoptarse un sistema que tenga en cuenta la edad y el estado de conservación, tal como lo establece Fitto y Corvini.

4-) Método o técnica Residual: Es el que busca establecer el valor comercial del bien, normalmente para el terreno, a partir de estimar el monto total de las ventas de un proyecto de construcción, acorde con la reglamentación urbanística vigente y de conformidad con el mercado del bien final vendible, en el terreno objeto de avalúo. Este método (técnica) debe desarrollarse bajo el principio de mayor y mejor uso.

El valuador confirma que: el informe de valuación es confidencial para las partes, hacia quien está dirigido o sus asesores profesionales, para el propósito específico del encargo; no se acepta ninguna responsabilidad ante ninguna tercera parte, y el valuador no acepta ninguna responsabilidad por la utilización inadecuada del informe. Se prohíbe la publicación del informe en todo o en parte, o cualquier referencia al mismo, o a las cifras de valuación contenidas en él, o los nombres y afiliación profesional de los valuadores, sin el consentimiento escrito del Valuador. ---- **El profesional que firma** declara que no tiene hoy, ni espera tener en el futuro, interés en la propiedad valorada; ni participación en los usos que se hagan del avalúo, ni con las personas que participen en la operación. Ha inspeccionado el inmueble personalmente y/o su equipo de trabajo con RAA vigente, y la información es la observada; los inconvenientes y limitaciones que pueda tener el bien y su

vecindario, están mencionados. Además, se mantendrá un nivel de confidencialidad, acorde a las exigencias de **Los Rosales Constructora Inmobiliaria S.A.S.** ---No es responsabilidad del valuador, el uso de este informe, para un fin distinto al que fue solicitado. --- **La valuación se llevó a cabo conforme a un código de ética** y normas de conducta. El Valuador ha cumplido los requisitos de formación de su profesión. Se adjunta el registro RAA de evaluador en el presente informe. Las descripciones de hechos presentadas en el informe son correctas hasta donde el Valuador alcanza a conocer. Los análisis y resultados solamente se ven restringidos por las hipótesis y condiciones restrictivas que se describen en el informe.

La compañía valuadora así como el valuador no serán responsables de la veracidad de la información urbanística que afecte o haya afectado el inmueble objeto del predio en el momento de la realización del avalúo. El evaluador deberá dejar consignadas las inconsistencias que observe. --- **La compañía valuadora** así como el valuador no serán responsables de la veracidad de la información y ubicación del bien, informada por el solicitante; los antecedentes de propiedad asentados en el presente Avalúo es la contenida en la documentación oficial proporcionada por el solicitante del propio Avalúo y/o propietario del bien a valorar y/o entidad pública o privada solicitante del avalúo, la cual asumimos como correcta y se recibe de buena fe. Entre ella, podemos mencionar la escritura de propiedad o propiedad horizontal, certificado de libertad y tradición, entre otros. --- **El presente Avalúo es de USO exclusivo del(os) solicitante(s)** para el destino o propósito expresado en el mismo, por lo que no podrá ser utilizado para fines distintos. --- **La presente tasación no constituye un dictamen estructural, de cimentación, de hidrología, de suelos, de sismología,** o de cualquier otra rama de la ingeniería civil o la arquitectura, por lo tanto, no puede ser utilizado para fines relacionados con esas ramas ni se asume responsabilidad por vicios ocultos u otras características del inmueble que no puedan ser apreciadas en una visita normal de inspección física para efectos de tasación. Incluso cuando se aprecien algunas características que puedan constituir anomalías con respecto al estado de conservación normal -**según la vida útil consumida** de un inmueble o a su estructura, el valuador no asume mayor responsabilidad que así indicarlo cuando son detectadas, ya que aunque se presenten estados de conservación malos o ruinosos, es obligación del perito realizar la tasación según los criterios y normas vigentes y aplicables según el propósito del mismo. -- **No se han tenido** en cuenta en la elaboración del presente informe, posibles contingencias o afectaciones de orden jurídico, tales como: Titulación, Modos de Adquisición de Dominio, limitaciones de dominio, Contratos de Tenencia, Demandas Pendientes y en general cualquier asunto de carácter legal. El valor asignado se entiende como valor presente del inmueble tal y como se encontraba al momento de efectuar la visita de inspección. **Por tales motivos, el presente avalúo, no representa en ninguno de los casos un estudio de títulos.** --- Los valores comerciales asignados a los inmuebles, tienen que ver directamente con el área determinada en los documentos públicos suministrados por el interesado y/o áreas susceptibles de legalizar de acuerdo a la normatividad aplicable. --**Vigencia del avalúo: decretos 1420/1998 y 422/2000**, expedidos por el Ministerio de Hacienda y Crédito Público y ministerio de Desarrollo Económico, el presente avalúo tiene una **vigencia de un año**, contado desde la fecha expedición, siempre y cuando las condiciones físicas, intrínsecas, extrínsecas y normativas del inmueble valuado, no sufran cambios significativos, así como tampoco se presenten variaciones representativas del mercado inmobiliario comparable. Por otra parte, el **Decreto 145/2000**, "por medio del cual se establecen las condiciones de los créditos de vivienda individual a largo plazo, el avalúo practicado para tal fin, debe encontrarse dentro de los **seis (6) meses** anteriores al otorgamiento del crédito" --- **FAVORABILIDAD:** La finalidad de un proceso valuatorio, es dar valor, por tal motivo cuando se da un concepto de favorabilidad, este está sujeto al cumplimiento de las políticas exigidas por la entidad a la que se le está dirigiendo el avalúo, la cual establece los requisitos para dar un concepto, de acuerdo a los requerimientos internos de dicha entidad. La favorabilidad es un concepto independiente al valor del avalúo, el cual no se afecta por dicho concepto. NO es responsabilidad del perito y/o de Los Rosales dicho concepto, el cual se aporta de buena fe, es responsabilidad de a quien se dirige el avalúo verificar de acuerdo a sus políticas.

FINAL DEL INFORME AVALÚO LRHIPO-13072171



PIN de Validación: a86c0a5f



<https://www.raa.org.co>



Corporación Colombiana Autorreguladora de Avaluadores ANAV

NIT: 900870027-5

Entidad Reconocida de Autorregulación mediante la Resolución 26408 del 19 de Abril de 2018 de la Superintendencia de Industria y Comercio

El señor(a) CARLOS ENRIQUE QUINTERO GONZALEZ, identificado(a) con la Cédula de ciudadanía No. 1127948084, se encuentra inscrito(a) en el Registro Abierto de Avaluadores, desde el 14 de Febrero de 2018 y se le ha asignado el número de evaluador AVAL-1127948084.

Al momento de expedición de este certificado el registro del señor(a) CARLOS ENRIQUE QUINTERO GONZALEZ se encuentra inscrito en las siguientes categorías y alcances:

Categoría 1 Inmuebles Urbanos

Alcance

- Casas, apartamentos, edificios, oficinas, locales comerciales, terrenos y bodegas situados total o parcialmente en áreas urbanas, lotes no clasificados en la estructura ecológica principal, lotes en suelo de expansión con plan parcial adoptado.

Fecha de inscripción
14 Feb 2018

Regimen
Régimen Académico

Categoría 2 Inmuebles Rurales

Alcance

- Terrenos rurales con o sin construcciones, como viviendas, edificios, establos, galpones, cercas, sistemas de riego, drenaje, vías, adecuación de suelos, pozos, cultivos, plantaciones, lotes en suelo de expansión sin plan parcial adoptado, lotes para el aprovechamiento agropecuario y demás infraestructura de explotación situados totalmente en áreas rurales.

Fecha de inscripción
08 Ago 2019

Regimen
Régimen Académico

Categoría 3 Recursos Naturales y Suelos de Protección

Alcance

- Bienes ambientales, daños ambientales.

Fecha de inscripción
30 Ago 2019

Regimen
Régimen Académico

- Minas, yacimientos y explotaciones minerales, lotes incluidos en estructura ecológica principal, lotes

Página 1 de 5



PIN de Validación: a86c0a5f



definidos o contemplados en el código de recursos naturales renovables.

Fecha de inscripción
11 Nov 2021

Régimen
Régimen Académico

Categoría 4 Obras de Infraestructura

Alcance

- Estructuras especiales para proceso, puentes, túneles, acueductos y conducciones, presas, aeropuertos, muelles y demás construcciones civiles de infraestructura similar.

Fecha de inscripción
14 Feb 2018

Régimen Académico

Categoría 6 Inmuebles Especiales

Alcance

- Incluye centros comerciales, hoteles, colegios, hospitales, clínicas y avance de obras. Incluye todos los inmuebles que no se clasifiquen dentro de los numerales anteriores.

Fecha de inscripción
08 Ago 2019

Régimen
Régimen Académico

Categoría 7 Maquinaria Fija, Equipos y Maquinaria Móvil

Alcance

- Equipos eléctricos y mecánicos de uso en la industria, motores, subestaciones de planta, tableros eléctricos, equipos de generación, subestaciones de transmisión y distribución, equipos e infraestructura de transmisión y distribución, maquinaria de construcción, movimiento de tierra, y maquinaria para producción y proceso. Equipos de cómputo: Microcomputadores, impresoras, monitores, módems y otros accesorios de estos equipos, redes, main frames, periféricos especiales y otros equipos accesorios de estos. Equipos de telefonía, electromedicina y radiocomunicación. Transporte Automotor: vehículos de transporte terrestre como automóviles, camperos, camiones, buses, tractores, camiones y remolques, motocicletas, motociclos, mototriciclos, cuatrimotos, bicicletas y similares.

Fecha de inscripción
08 Ago 2019

Régimen
Régimen Académico

Categoría 8 Maquinaria y Equipos Especiales

Alcance

- Naves, aeronaves, trenes, locomotoras, vagones, teleféricos y cualquier medio de transporte diferente del



PIN de Validación: a86c0a5f



auto motor descrito en la clase anterior.

Fecha de inscripción
08 Ago 2019

Régimen
Régimen Académico

Categoría 10 Semovientes y Animales

Alcance

- Semovientes, animales y muebles no clasificados en otra especialidad.

Fecha de inscripción
08 Ago 2019

Régimen
Régimen Académico

Categoría 11 Activos Operacionales y Establecimientos de Comercio

Alcance

- Revalorización de activos, inventarios, materia prima, producto en proceso y producto terminado. Establecimientos de comercio.

Fecha de inscripción
11 Nov 2021

Régimen
Régimen Académico

Categoría 12 Intangibles

Alcance

- Marcas, patentes, secretos empresariales, derechos autor, nombres comerciales, derechos deportivos, espectro radioeléctrico, fondo de comercio, prima comercial y otros similares.

Fecha de inscripción
11 Nov 2021

Régimen
Régimen Académico

Categoría 13 Intangibles Especiales

Alcance

- Daño emergente, lucro cesante, daño moral, servidumbres, derechos herenciales y litigiosos y demás derechos de indemnización o cálculos compensatorios y cualquier otro derecho no contemplado en las clases anteriores.

Fecha de inscripción
11 Nov 2021

Régimen
Régimen Académico



PIN de Validación: a86c0a5f

<https://www.raa.org.co>

Adicionalmente, ha inscrito las siguientes certificaciones de calidad de personas (Norma ISO 17024) y experiencia:

- Certificación expedida por Registro Nacional de Avaluadores R.N.A, en la categoría Inmuebles Urbanos vigente hasta el 31 de Diciembre de 2021, inscrito en el Registro Abierto de Avaluadores, en la fecha que se refleja en el anterior cuadro.

NOTA: LA FECHA DE VIGENCIA DE LOS DOCUMENTOS ACÁ RELACIONADOS, ES INDEPENDIENTE DE LA VIGENCIA DE ESTE CERTIFICADO Y DIFERENTE DE LA VIGENCIA DE INSCRIPCIÓN EN EL RAA

Los datos de contacto del Avaluador son:

Ciudad: SAN JUAN DE PASTO, NARIÑO

Dirección: CALLE 23 N° 2 - 99, CONDOMINIO OASIS DEL ESTE, APARTAMENTO 903, TORRE 3, BARRIO LA CAROLINA

Teléfono: 3137412106

Correo Electrónico: ingcivil.carlosquintero@gmail.com

Títulos Académicos, Certificados de Aptitud Ocupacional y otros programas de formación:

Ingeniero Civil - Universidad de Carabobo

Técnico laboral por competencias en Avalúos de Bienes Muebles (Maquinaria y Equipo) e Inmuebles Urbanos

Rurales y Especiales - Tecn-Incas

Técnico en Avalúos - Incatec

TRASLADOS DE ERA

ERA Origen	ERA Destino	Fecha traslado
Corporación Autorregulador Nacional de Avaluadores - ANA	Corporación Colombiana Autorreguladora de Avaluadores ANAV	16 Jul 2019

Que revisados los archivos de antecedentes de procesos disciplinarios de la ERA Corporación Colombiana Autorreguladora de Avaluadores ANAV; no aparece sanción disciplinaria alguna contra el(la) señor(a) CARLOS ENRIQUE QUINTERO GONZALEZ, identificado(a) con Cédula de ciudadanía No. 1127948084

El(la) señor(a) CARLOS ENRIQUE QUINTERO GONZALEZ se encuentra al día con el pago sus derechos de registro, así como con la cuota de autorregulación con Corporación Colombiana Autorreguladora de Avaluadores ANAV.

Con el fin de que el destinatario pueda verificar este certificado se le asignó el siguiente código de QR, y puede escanearlo con un dispositivo móvil u otro dispositivo lector con acceso a internet, descargando previamente una aplicación de digitalización de código QR que son gratuitas. La verificación también puede efectuarse ingresando el



PIN de Validación: a86c0a5f



PIN directamente en la página de RAA <http://www.raa.org.co>. Cualquier inconsistencia entre la información acá contenida y la que reporte la verificación con el código debe ser inmediatamente reportada a Corporación Colombiana Autorreguladora de Avaluadores ANAV.




PIN DE VALIDACIÓN

a86c0a5f

RAA AVALUO LRHIPO-13072171 M.I.: 240-321285

El presente certificado se expide en la República de Colombia de conformidad con la información que reposa en el Registro Abierto de Avaluadores RAA a 09/07/2024 (11) días del mes de Julio del 2024 y tiene vigencia de 30 días calendario, contados a partir de la fecha de expedición.



Firma: _____
Antonio Heriberto Salcedo Pizarro
Representante Legal