



QR validez del avalúo



AVALÚOS - CONSTRUCTORA - INTERVENTORIA
Informe de Valuación de un Inmueble de uso Vivienda Urbano

Fecha del avalúo		Fecha de visita	24/07/2024
Dirigido a	Caja Promotora de Vivienda Militar y de Policía		
Dirección	CALLE 3B 45A-74 AP 101 ED PRADO		
Barrio	2 DE OCTUBRE		
Ciudad	Ocaña		
Departamento	Norte de Santander		
Propietario	DAURYS DEL CARMEN BOTELLO PARRA		

MIEMBROS DE LA LONJA DE BOGOTÁ-Oficina: CI 151 #18A-34 OF. 505 Bogotá; PBX: 6019159007 Ext. 101
Página web: www.losrosales.com Email: avaluos@losrosales.com
Bogotá D.C.-COLOMBIA



AVALÚOS - CONSTRUCTORA - INTERVENTORIA

Bogotá D.C.,

Señor(es):

Caja Promotora de Vivienda Militar y de Policía

Avalúo solicitado por: DECIDERIO CASTPO SUAREZ

Ciudad

Apreciado(s) Señor(es)

Atendiendo su amable solicitud, adjunto a la presente le estamos enviando el informe de Valuación correspondiente al Valor de Mercado del bien inmueble de propiedad de **DAURYS DEL CARMEN BOTELLO PARRA** ubicado en la CALLE 3B 45A-74 AP 101 ED PRADO 2 DE OCTUBRE, de la ciudad de Ocaña.

Para la determinación del valor comercial del inmueble objeto de avalúo, de acuerdo con lo establecido en el Decreto 1420 del 24 de julio de 1998 y su correspondiente resolución reglamentaria Resolución 620 del 23 de septiembre de 2008 expedida por el Instituto Geográfico Agustín Codazzi, por la cual se establecen los procedimientos para los avalúos ordenados dentro del marco de la Ley 388 de 1997.

Según los criterios analizados, nuestro Avalúo arrojó un valor de \$102,000,000.00 pesos m/cte (Ciento dos millones).

Atentamente,

Los Rosales Constructora Inmobiliaria S.A.S.


MIEMBROS DE LA LONJA DE BOGOTÁ-Oficina: Cl 151 #18A-34 OF. 505 Bogotá; PBX: 6019159007 Ext. 101

Página web: www.losrosales.com Email: avaluos@losrosales.com

Bogotá D.C.-COLOMBIA

VALOR COMERCIAL						
Tipo de Área	Descripción	Área	Unidad	Valor unitario	%	Valor total
Area Privada	Construcción	68	M2	\$1,500,000.00	100.00%	\$102,000,000.00
TOTALES					100%	\$102,000,000
Valor en letras Ciento dos millones Pesos Colombianos						

Perito actuante



EDIXON JOSE PEREA MURILLO
RAA Nro: AVAL-82382448
C.C: 82382448

VALORES/TIPO DE AREA.			INFORMACIÓN UVR	
	Terreno	Construcción	Valor UVR	1
Integral	0	0	Valor del avalúo en UVR	102,000,000.00
Proporcional	0	102,000,000	Valor asegurable	102,000,000
% valor proporcional		100	Tiempo esperado comercialización	12
Calificación garantía				
Observación calificación				
Observación				

Código	LRCAJA-1065679664	Propósito	Modelo 8-14	Tipo avalúo	valor comercial
Datos del dirigido a:					
Dirigido A	Caja Promotora de Vivienda Militar y de Policía				
Tipo identificación	NIT.	Documento	NIT 860021967-7	Email	
Datos del solicitante:					
Solicitante	DECIDERIO CASTPO SUAREZ				
Tipo identificación	C.C.	Documento	1065679664	Teléfono	3208153293
Email	320 8153293@				
Datos del propietario:					
Propietario	DAURYS DEL CARMEN BOTELLO PARRA				
Tipo identificación	C.C.	Documento	49655585	Ocupante	Propietario
Datos del inmueble objeto de avalúo:					
Dirección	CALLE 3B 45A-74 AP 101 ED PRADO				
Conjunto	EDIFICIO PRADO				
Ciudad	Ocaña	Departamento	Norte de Santander	Estrato	2
Sector	Urbano	Barrio	2 DE OCTUBRE	Ubicación	Construcción
Tipo Inmueble	Apartamento	Tipo subsidio	VIP Vivienda Interes Prioritario	Sometido a PH	Si
Observación	SE TRATA DE UN APARTAMENTO UBICADO EN EL PRIMER PISO DEL EDIFICIO RESIDENCIAL PRADO, EL CUAL A SU VEZ SE LOCALIZA EN EL COSTADO SUR DE LA CARRERA 45B, SECTOR NOR OCCIDENTAL DE LA CIUDAD DE OCAÑA, SECTOR CATASTRAL 3.				

Uso actual	Vivienda	Piso inmueble	Uno (1)																										
Clase inmueble	Unifamiliar	Otro		Método evaluación	MERCADO																								
Justificación de Metodología	Para la determinación del valor comercial del inmueble objeto de avalúo, de acuerdo con lo establecido en el Decreto 1420 del 24 de julio de 1998 y su correspondiente resolución reglamentaria Resolución 620 del 23 de septiembre de 2008 expedida por el Instituto Geográfico Agustín Codazzi, por la cual se establecen los procedimientos para los avalúos ordenados dentro del marco de la Ley 388 de 1997 ; se utiliza el siguiente (s) método(s): MÉTODO DE COMPARACIÓN O DE MERCADO: Es la técnica valuatoria que busca establecer el valor comercial del bien, a partir del estudio de las ofertas o transacciones recientes, de bienes semejantes y comparables al del objeto de avalúo. Tales ofertas o transacciones deberán ser clasificadas, analizadas e interpretadas para llegar a la estimación del valor comercial.																												
<table><tr><th>ÁREAS JURÍDICAS</th><th>UND</th><th>VALOR</th></tr><tr><td>AREA CONSTRUIDA</td><td>M2</td><td>68</td></tr><tr><td>AREA PRIVADA</td><td>M2</td><td>62.48</td></tr><tr><td>AREA LIBRE PRIVADA</td><td>M2</td><td>5.52</td></tr><tr><td>AREA LIBRE COMUN</td><td>M2</td><td></td></tr></table>			ÁREAS JURÍDICAS	UND	VALOR	AREA CONSTRUIDA	M2	68	AREA PRIVADA	M2	62.48	AREA LIBRE PRIVADA	M2	5.52	AREA LIBRE COMUN	M2		<table><tr><th>ÁREAS CATASTRAL</th><th>UND</th><th>VALOR</th></tr><tr><td>AREA</td><td>M2</td><td>68</td></tr><tr><td>AVALUO CATASTRAL 2024</td><td>PESOS</td><td>17.838.000</td></tr></table>			ÁREAS CATASTRAL	UND	VALOR	AREA	M2	68	AVALUO CATASTRAL 2024	PESOS	17.838.000
ÁREAS JURÍDICAS	UND	VALOR																											
AREA CONSTRUIDA	M2	68																											
AREA PRIVADA	M2	62.48																											
AREA LIBRE PRIVADA	M2	5.52																											
AREA LIBRE COMUN	M2																												
ÁREAS CATASTRAL	UND	VALOR																											
AREA	M2	68																											
AVALUO CATASTRAL 2024	PESOS	17.838.000																											
<table><tr><th>ÁREAS MEDIDAS EN VISITA</th><th>UND</th><th>VALOR</th></tr><tr><td>AREA PRIVADA MEDIDA</td><td>M2</td><td>62.48</td></tr><tr><td>AREA LIBRE MEDIDA</td><td>M2</td><td>5.52</td></tr></table>			ÁREAS MEDIDAS EN VISITA	UND	VALOR	AREA PRIVADA MEDIDA	M2	62.48	AREA LIBRE MEDIDA	M2	5.52	<table><tr><th>ÁREAS VALORADAS</th><th>UND</th><th>VALOR</th></tr><tr><td>AREA PRIVADA VALORADA</td><td>M2</td><td>62.48</td></tr><tr><td>AREA LIBRE PRIVADA</td><td>M2</td><td>5.52</td></tr></table>			ÁREAS VALORADAS	UND	VALOR	AREA PRIVADA VALORADA	M2	62.48	AREA LIBRE PRIVADA	M2	5.52						
ÁREAS MEDIDAS EN VISITA	UND	VALOR																											
AREA PRIVADA MEDIDA	M2	62.48																											
AREA LIBRE MEDIDA	M2	5.52																											
ÁREAS VALORADAS	UND	VALOR																											
AREA PRIVADA VALORADA	M2	62.48																											
AREA LIBRE PRIVADA	M2	5.52																											
Perspectivas de valoración	De acuerdo a las condiciones del sector y a la dinámica de mercado del mismo, se consideran perspectivas de valoración medias																												
Actualidad edificadora	SE TRATA DE UN SECTOR CARACTERIZADO POR CONTAR CON VIVIENDAS DE UNO, DOS Y TRES PISOS, CON SISTEMA DE CONSTRUCCION TRADICIONAL Y ALGUNOS PREDIOS CON CONSTRUCCIONES MEJORADAS. SISTEMA DE AUTOCONSTRUCCION.																												
Comportamiento Oferta y Demanda	Del análisis del segmento del mercado relativo a los inmuebles comparables con el que se valora se deduce que la oferta en la zona es media, y se considera que la demanda es media.																												
Reglamentación urbanística:	RESOLUCION 214 DEL 7 DE NOVIEMBRE DE 2.023, ACUERDO 04 DE 2.023, POR EL CUAL SE ADOPTA EL PLAN DE ORDENAMIENTO TERRITORIAL POT, DEL MUNICIPIO DE OCAÑA.																												

ESCRITURAS				
Nro. escritura	Tipo	Fecha	Notaria	Ciudad
1057	EscrituraDePropiedad	20/06/12	PRIMERA	Ocaña
MATRÍCULAS				
Nro. Matrícula	Fecha	Coeficiente	Cédula catastral	Detalle
270-59595	10/07/24	33.28	0103000002190903 900000013	Apartamento
Observación	EL PREDIO REGISTRABA UNEMBARGO APOR PARTE DE LA ALACALDIA MUNICIPAL EL CUAL FUE DEBIDAMENTE CANCELADO EL 28 DE JUNIO DEL 2.023.			
Observación	EL PREDIO NO POSEE GARAJE.			

SERVICIOS PÚBLICOS			AMOBAMIENTO URBANO		
	Sector	Inmueble		Sector	
Energía	SI	SI	Alumbrado	SI	
Acueducto	SI	SI	Arborizacion	NO	
Alcantarillado	SI	SI	Alamedas	NO	
Gas	SI	SI	Ciclo rutas	NO	
CARACTERISTICAS					
Uso predominante	Residencial	Área de actividad	Residencial.	Demanda / Interés	Debil
Estrato	2	Barrio legal	Si	Topografia	Inclinada
Transporte	Bueno	Condiciones de salubridad	Bueno		

EQUIPAMIENTO			VIAS, ANDENES Y SARDINELES		
	Nivel	Nivel Distancia		Sector	Conservación
Zonas recreativas	Bueno	0-100	Andenes	SI	Bueno
Áreas verdes	Bueno	100-200	Sardineles	NO	No hay
Estacionamiento	Bueno	100-200	Vías pavimentadas	SI	Regular
Asistencial	Regular	400-500	Tipo de vía	VIA DE ACCESO AL SECTOR DE DOBLE CALZADA. PAVIMENNTNO EN REGULAR ESTADO	
Escolar	Bueno	100-200			
Comercial	Bueno	100-200			
IMPACTO AMBIENTAL					
Aire	NO	Basura	NO	Inseguridad	NO
Ruido	NO	Aguas	NO	Otro	NO
Observación:	SE TRATA DE UN SECTOR DE LA CIUDAD CON UN ACELARADO DESARROLLO EL CUAL SE CARACTERIZA POR POSEER VIVENDAS DE UNO, DOS Y TRES NIVELES CON ESTILOS TRADICIONALES, ALGUNAS MEJORADOS, SECTOR MEDIO BAJO.				

Escritura de Propiedad Horizontal	1455		Fecha escritura	01/08/11	
Notaria escritura	PRIMERA		Ciudad escritura	OCAÑA	
Valor administración	NO HAY	Total unidades	2	Terraza comunal	No
Ubicación	Apartamento Exterior	# Pisos edificio	3	Porteria	No
Horario vigilancia	0 horas	Tanque	No	Cancha	No
Zonas verdes	No	Shut	No	Citófono	No
Aire acondicionado	No	Teatrino	No	Sauna	No

Club	No	Bomba eyectora	No	Gimnasio	No
Bicicletero	No	Garaje visitante	No	Golfito	No
Calefacción	No	Planta eléctrica	No	Jardín infantil	No
Piscinas	No	Ascensores	No	#Ascensores	0
#Sotanos	0				
Observación	Escritura: 1455, Fecha escritura: 01/08/11, Notaría escritura: PRIMERA, Ciudad escritura: OCAÑA, Administración: NO HAY, Total unidades: 2, Ubicación: Apartamento Exterior , Nro. Pisos: 3, Portería: No, Horario vigilancia: 0 horas, Nro. Sótanos: 0, Ascensores: No, Nro. Ascensores: 0				

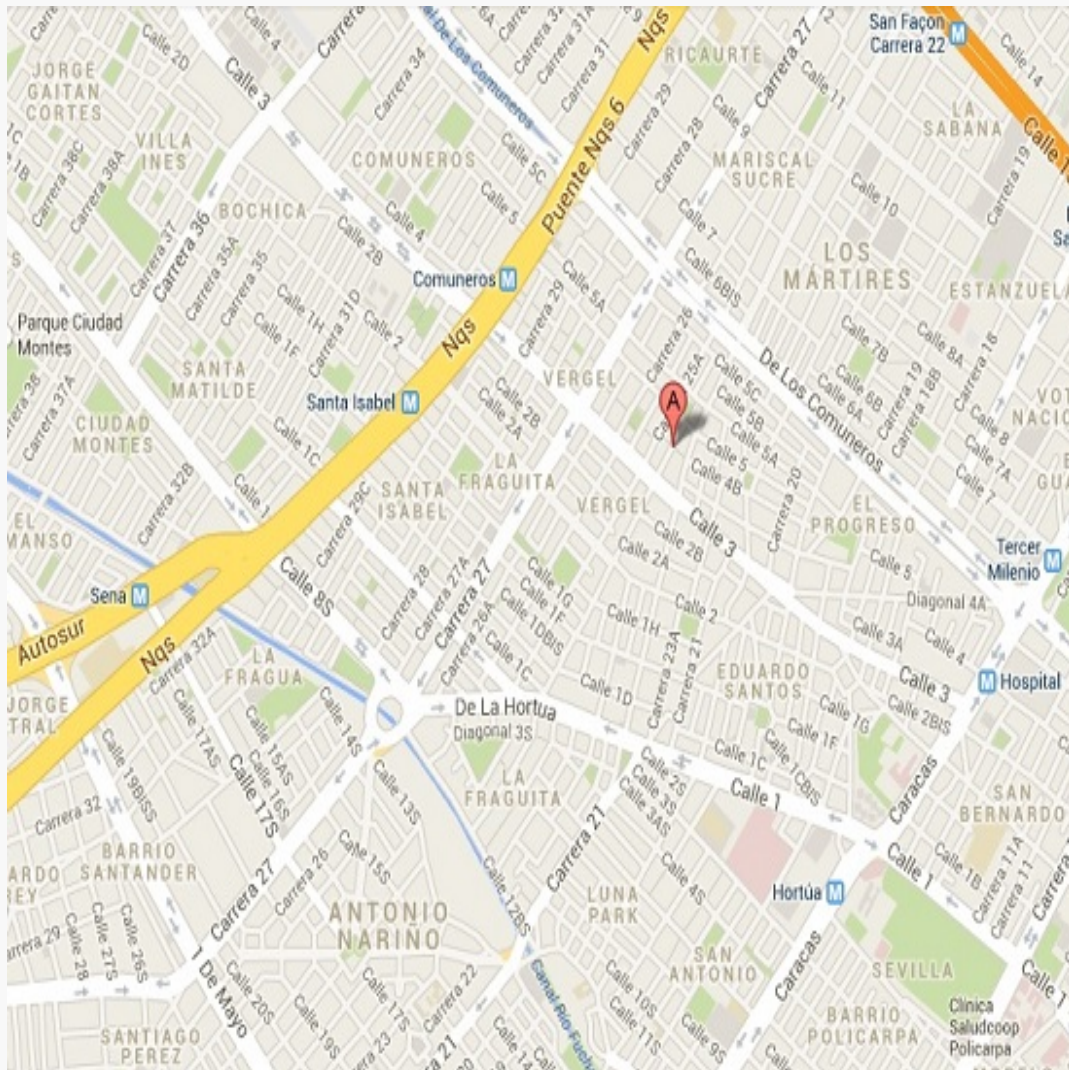
Estado de la conservación	Bueno	Estructura	Tradicional	Estructura reforzada	NO DISPONIBLE
Material construcción	Ladrillo	Tipo estructura	Mampostería Confinada		
Daños por Sismos	No disponibles	Ajustes sismos resistentes	NO	Cubierta	Placa de concreto
Fachada	graniplast	Ancho fachada	6-9 metros	Irregularidad planta	No
Irregularidad altura	No	Tipología vivienda		Otro tipología vivienda	
Año construcción	2005	Edad Inmueble	19 años	Vida útil	100 años
Estado construcción		%Avance			
Licencia construcción	NO SE SUMINISTRO				
Observación	EL PREDIO PRESENTA UN NORMALESTADO GENERAL DE CONSERVACIÓN. NO SE OBSERVAN DAÑOS ESTRUCTURALES A SIMPLE VISTA.				

INFORMACIÓN DEPENDENCIAS					
Sala	1	Comedor	1	Cocina	Sencilla
Baños Sociales	1	Patio interior	1	Habitaciones	3
Closet	0	Baños privados	0	Estar	0
Bodega	0	Estudio	0	Cuarto servicio	0
Baños servicio	0	Zona ropas	1	Local	0
Balcón	0	Jardin	No	Zona verde	No

Oficina	0	Ventilación	Bueno	Iluminación	Bueno
Observación	Apartamento. Consta de: sala: 1, Comedor: 1, Cocina: Sencilla, Baño social: 1, Patio interior: 1, Habitaciones: 3, Zona ropas: 1, Ventilación: Bueno, Iluminación: Bueno. El área de la alcoba 1 puede ser habilitado como local comercial.				

	Sala	Comedor	Cocina	Baño	Piso	Techo	Muro	Carpintería
Calidad	Normal	Normal	Sencillo	Sencillo	Normal	Normal	Normal	Normal
Estado	Bueno.	Bueno.	Bueno.	Bueno.	Bueno.	Bueno.	Bueno.	Bueno.
Observación	EL PREDIO POSEE PISOS EN CERÁMICA,EN EL ÁREA DE LA SALA - COMEDOR CUENTA CON CERAMICAS SIMILARES AL GRANITO. PISO DEL PATIO EN TABLETAS DE GRES.							

CALLE 3B 45A-74 AP 101 ED PRADO | 2 DE OCTUBRE | Ocaña | Norte de Santander



MAGNA SIRGAS: 8.266323
GEOGRAFICAS : 8° 15' 58.7622''

MAGNA SIRGAS: -73.366747
GEOGRAFICAS : 73° 22' 0.2892''

#	DIRECCION	# PISO	VALOR VENTA	NEG	VALOR DEPURADO	# GARAJE	VALOR UNIDAD GARAJE	# DEPOSITO Y OTROS	VALOR DEPOSITO Y OTROS	VALOR M2	TELEFONO
1	Barrio Comuneros	1err	\$85,000,000	0.95	\$80,750,000	0	\$		\$	\$1,441,964.29	3158609946
2	B/ Camilo Torres	2do	\$130,000,000	0.95	\$123,500,000	0	\$		\$	\$1,583,333.33	3133339084
3	B/ Los Alamos	3er	\$100,000,000	0.95	\$95,000,000	0	\$		\$	\$1,357,142.86	3133339084
4	B/ La Torcoroma	2do	\$90,000,000	0.95	\$85,500,000	0	\$		\$	\$1,401,639.34	3142565200
Del inmueble		Uno (1)		.	.	0		0			

#	EDAD	AREA CONSTRUIDA	AREA PRIVADA	FACTOR ACABADOS	FACTOR EDAD	FACTOR PISO	FACTOR TAMANO	FACTOR UBICACION	FACTOR HOMOLOGACION	RESULTADOS
1	12	56	56	1.0	1.0	1.0	1.0	1.0	1	\$1,441,964.29
2	10	78	78	1.0	1.0	1.0	1.0	1.0	1	\$1,583,333.33
3	12	70	70	1.0	1.0	1.0	1.0	1.0	1	\$1,357,142.86
4	15	61	61	1.0	1.0	1.0	1.0	1.0	1	\$1,401,639.34
	19 años									
									PROMEDIO	\$1,446,019.96
									DESV. STANDAR	\$97,877.80
									COEF. VARIACION	6.77%

VALOR MÁXIMO	POR Mt2	\$1,543,897.75	TOTAL	\$104,985,047.01
VALOR MÍNIMO	POR Mt2	\$1,348,142.16	TOTAL	\$91,673,666.87
VALOR TOTAL	\$102,000,000.00			

Observaciones:
Enlaces:

Plano

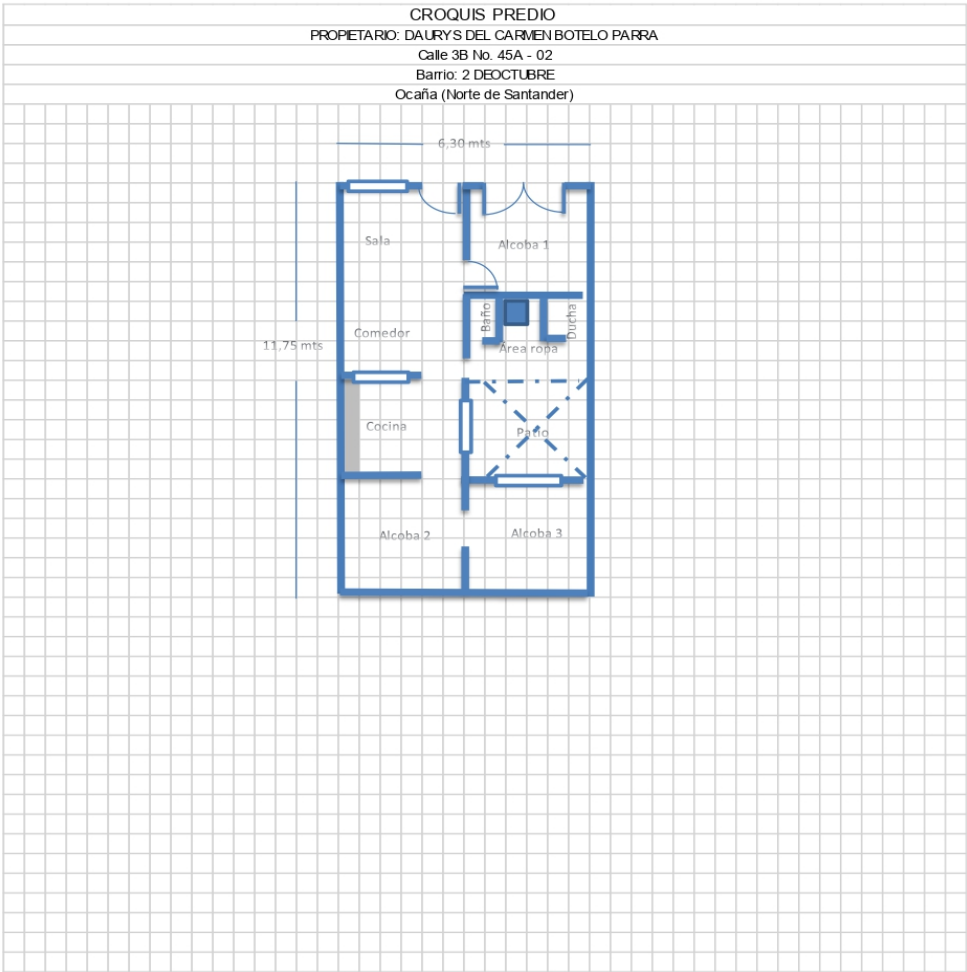


Foto Selfie



Vía frente al inmueble



Entorno



Entorno



Contador de Energia



Contador de Agua



Contador de Gas



Vista Inmueble Contiguo



Vista Inmueble Contiguo



Fachada del Inmueble



Fachada del Inmueble



Nomenclatura



Puerta de entrada



Sala Comedor



Sala Comedor



Cocina




Zona de Ropas



Puerta Hab. principal



Hab. 1 o Habitación Principal



Habitación 2



PUERTA ALCOBA 2




Habitación 3



BAÑO SOCIAL - WC



BAÑO SOCIAL - DUCHA



BAÑO - WC - LAVADERO



Patio Interior



VOCABULARIO: PRECIO: Es un término que se utiliza para la cuantía que se solicita, ofrece o paga por un bien o servicio. El precio de venta es un hecho histórico. **COSTO:** es el precio pagado por los bienes y servicios o la cantidad exigida para crear o producir el bien o el servicio. **MERCADO:** un mercado es el entorno en el que se comercializan bienes y servicios entre compradores y vendedores a través de un mecanismo de precios. --- **AVALÚO:** Es el estudio o proceso mediante el cual se estima y documenta el valor de un bien o bien inmueble, servicio, actividad, cosa u objeto, de acuerdo a la apreciación personal expresada por un profesional que cuenta con los conocimientos técnicos, aplique normas y procedimientos generalmente aceptados en esta especialidad. --- **VALOR COMERCIAL:** Es el precio más probable en que se podría comercializar un bien, en las circunstancias prevalecientes a la fecha del avalúo, en un plazo razonable de exposición, en una transacción llevada a cabo entre un oferente y un demandante libre de presiones, bien informados.

ABREVIACIONES: Apartamento: APTO ó AP --- TORRE: TO --- LOTE: LO --- CASA: CS o CA --- AVENIDA: AV --- CALLE: CL --- CARRERA: CRA ó KR--- Diagonal: Diag. --- Conjunto: CJ --- Edificio: ED --- Residencial: Res --- Etapa: ET --- SIN Estrato: SE---Matrícula inmobiliaria: M.I.--- Certificado de libertad y tradición: CLT---- SIN INFORMACIÓN: S/I

----- **METODOLOGÍA:** Para la determinación del valor comercial del inmueble objeto de avalúo, de acuerdo con lo establecido en el **Decreto 1420 del 24 de julio de 1998** y su correspondiente resolución reglamentaria **Resolución 620 del 23 de septiembre de 2008** expedida por el Instituto Geográfico Agustín Codazzi, por la cual se establecen los procedimientos para los avalúos ordenados dentro del marco de la **Ley 388 de 1997**:

1. Método de comparación o de mercado: Es la técnica valuatoria que busca establecer el valor comercial del bien, a partir del estudio de las ofertas o transacciones recientes, de bienes semejantes y comparables al del objeto de avalúo. Tales ofertas o transacciones deberán ser clasificadas, analizadas e interpretadas para llegar a la estimación del valor comercial.

2. Método de capitalización de rentas o ingresos: Es la técnica valuatoria que busca establecer el valor comercial de un bien, a partir de las rentas o ingresos que se puedan obtener del mismo bien, o inmuebles semejantes y comparables por sus características físicas, de uso y ubicación, trayendo a valor presente la suma de los probables ingresos o rentas generadas en la vida remanente del bien objeto de avalúo, con una tasa de capitalización o interés.

3. Método de costo de reposición: Es el que busca establecer el valor comercial del bien objeto de avalúo a partir de estimar el costo total de la construcción a precios de hoy, un bien semejante al del objeto de avalúo, y restarle la depreciación acumulada. Para la depreciación de las construcciones se deben emplear modelos continuos y no los discontinuos o en escalera. Deberá adoptarse un sistema que tenga en cuenta la edad y el estado de conservación, tal como lo establece Fitto y Corvini.

4-) Método o técnica Residual: Es el que busca establecer el valor comercial del bien, normalmente para el terreno, a partir de estimar el monto total de las ventas de un proyecto de construcción, acorde con la reglamentación urbanística vigente y de conformidad con el mercado del bien final vendible, en el terreno objeto de avalúo. Este método (técnica) debe desarrollarse bajo el principio de mayor y mejor uso.

El valuador confirma que: el informe de valuación es confidencial para las partes, hacia quien está dirigido o sus asesores profesionales, para el propósito específico del encargo; no se acepta ninguna responsabilidad ante ninguna tercera parte, y el valuador no acepta ninguna responsabilidad por la utilización inadecuada del informe. Se prohíbe la publicación del informe en todo o en parte, o cualquier referencia al mismo, o a las cifras de valuación contenidas en él, o los nombres y afiliación profesional de los valuadores, sin el consentimiento escrito del Valuador. ---- **El profesional que firma** declara que no tiene hoy, ni espera tener en el futuro, interés en la propiedad valorada; ni participación en los usos que se hagan del avalúo, ni con las personas que participen en la operación. Ha inspeccionado el inmueble personalmente y/o su equipo de trabajo con RAA vigente, y la información es la observada; los inconvenientes y limitaciones que pueda tener el bien y su

vecindario, están mencionados. Además, se mantendrá un nivel de confidencialidad, acorde a las exigencias de **Los Rosales Constructora Inmobiliaria S.A.S.** ---No es responsabilidad del valuador, el uso de este informe, para un fin distinto al que fue solicitado. --- **La valuación se llevó a cabo conforme a un código de ética** y normas de conducta. El Valuador ha cumplido los requisitos de formación de su profesión. Se adjunta el registro RAA de evaluador en el presente informe. Las descripciones de hechos presentadas en el informe son correctas hasta donde el Valuador alcanza a conocer. Los análisis y resultados solamente se ven restringidos por las hipótesis y condiciones restrictivas que se describen en el informe.

La compañía valuadora así como el valuador no serán responsables de la veracidad de la información urbanística que afecte o haya afectado el inmueble objeto del predio en el momento de la realización del avalúo. El evaluador deberá dejar consignadas las inconsistencias que observe. --- **La compañía valuadora** así como el valuador no serán responsables de la veracidad de la información y ubicación del bien, informada por el solicitante; los antecedentes de propiedad asentados en el presente Avalúo es la contenida en la documentación oficial proporcionada por el solicitante del propio Avalúo y/o propietario del bien a valorar y/o entidad pública o privada solicitante del avalúo, la cual asumimos como correcta y se recibe de buena fe. Entre ella, podemos mencionar la escritura de propiedad o propiedad horizontal, certificado de libertad y tradición, entre otros. --- **El presente Avalúo es de USO exclusivo del(os) solicitante(s)** para el destino o propósito expresado en el mismo, por lo que no podrá ser utilizado para fines distintos. --- **La presente tasación no constituye un dictamen estructural, de cimentación, de hidrología, de suelos, de sismología,** o de cualquier otra rama de la ingeniería civil o la arquitectura, por lo tanto, no puede ser utilizado para fines relacionados con esas ramas ni se asume responsabilidad por vicios ocultos u otras características del inmueble que no puedan ser apreciadas en una visita normal de inspección física para efectos de tasación. Incluso cuando se aprecien algunas características que puedan constituir anomalías con respecto al estado de conservación normal -**según la vida útil consumida** de un inmueble o a su estructura, el valuador no asume mayor responsabilidad que así indicarlo cuando son detectadas, ya que aunque se presenten estados de conservación malos o ruinosos, es obligación del perito realizar la tasación según los criterios y normas vigentes y aplicables según el propósito del mismo. -- **No se han tenido** en cuenta en la elaboración del presente informe, posibles contingencias o afectaciones de orden jurídico, tales como: Titulación, Modos de Adquisición de Dominio, limitaciones de dominio, Contratos de Tenencia, Demandas Pendientes y en general cualquier asunto de carácter legal. El valor asignado se entiende como valor presente del inmueble tal y como se encontraba al momento de efectuar la visita de inspección. **Por tales motivos, el presente avalúo, no representa en ninguno de los casos un estudio de títulos.** --- Los valores comerciales asignados a los inmuebles, tienen que ver directamente con el área determinada en los documentos públicos suministrados por el interesado y/o áreas susceptibles de legalizar de acuerdo a la normatividad aplicable. --**Vigencia del avalúo: decretos 1420/1998 y 422/2000**, expedidos por el Ministerio de Hacienda y Crédito Público y ministerio de Desarrollo Económico, el presente avalúo tiene una **vigencia de un año**, contado desde la fecha expedición, siempre y cuando las condiciones físicas, intrínsecas, extrínsecas y normativas del inmueble valuado, no sufran cambios significativos, así como tampoco se presenten variaciones representativas del mercado inmobiliario comparable. Por otra parte, el **Decreto 145/2000**, "por medio del cual se establecen las condiciones de los créditos de vivienda individual a largo plazo, el avalúo practicado para tal fin, debe encontrarse dentro de los **seis (6) meses** anteriores al otorgamiento del crédito" --- **FAVORABILIDAD:** La finalidad de un proceso valuatorio, es dar valor, por tal motivo cuando se da un concepto de favorabilidad, este está sujeto al cumplimiento de las políticas exigidas por la entidad a la que se le está dirigiendo el avalúo, la cual establece los requisitos para dar un concepto, de acuerdo a los requerimientos internos de dicha entidad. La favorabilidad es un concepto independiente al valor del avalúo, el cual no se afecta por dicho concepto. NO es responsabilidad del perito y/o de Los Rosales dicho concepto, el cual se aporta de buena fe, es responsabilidad de a quien se dirige el avalúo verificar de acuerdo a sus políticas.

FINAL DEL INFORME AVALÚO LRCAJA-1065679664



PIN de Validación: b4b03aee



<https://www.raa.org.co>



Corporación Colombiana Autorreguladora de Avaluadores ANAV

NIT: 900870027-5

Entidad Reconocida de Autorregulación mediante la Resolución 26408 del 19 de Abril de 2018 de la Superintendencia de Industria y Comercio

El señor(a) EDIXON JOSE PEREA MURILLO, identificado(a) con la Cédula de ciudadanía No. 82382448, se encuentra inscrito(a) en el Registro Abierto de Avaluadores, desde el 19 de Septiembre de 2018 y se le ha asignado el número de avaluador AVAL-82382448.

Al momento de expedición de este certificado el registro del señor(a) EDIXON JOSE PEREA MURILLO se encuentra **Activo** y se encuentra inscrito en las siguientes categorías y alcances:

Categoría 1 Inmuebles Urbanos

Alcance

- Casas, apartamentos, edificios, oficinas, locales comerciales, terrenos y bodegas situados total o parcialmente en áreas urbanas, lotes no clasificados en la estructura ecológica principal, lotes en suelo de expansión con plan parcial adoptado.

Fecha de inscripción
27 Jun 2019

Regimen
Régimen Académico

Categoría 2 Inmuebles Rurales

Alcance

- Terrenos rurales con o sin construcciones, como viviendas, edificios, establos, galpones, cercas, sistemas de riego, drenaje, vías, adecuación de suelos, pozos, cultivos, plantaciones, lotes en suelo de expansión sin plan parcial adoptado, lotes para el aprovechamiento agropecuario y demás infraestructura de explotación situados totalmente en áreas rurales.

Fecha de inscripción
19 Sep 2018

Regimen
Régimen Académico

Categoría 3 Recursos Naturales y Suelos de Protección

Alcance

- Bienes ambientales, lotes incluidos en estructura ecológica principal, lotes definidos o contemplados en el código de recursos naturales renovables, daños ambientales.

Fecha de inscripción
27 Jun 2019

Regimen
Régimen Académico



PIN de Validación: b4b00aee



Categoría 4 Obras de Infraestructura

Alcance

- Estructuras especiales para proceso, acueductos y conducciones, presas, aeropuertos, muelles, demás construcciones civiles de infraestructura similar.

Fecha de inscripción
27 Jun 2019

Regimen
Régimen Académico

Categoría 6 Inmuebles Especiales

Alcance

- Incluye centros comerciales, hoteles, colegios, hospitales, clínicas y demás obras. Incluye todos los inmuebles que no se clasifiquen dentro de los numerales anteriores.

Fecha de inscripción
27 Jun 2019

Regimen
Régimen Académico

Categoría 7 Maquinaria Fija, Equipos y Maquinaria Móvil

Alcance

- Equipos eléctricos y mecánicos de uso en la industria, motores, subestaciones de planta, tableros eléctricos, equipos de generación, subestaciones de transmisión y distribución, equipos e infraestructura de transmisión y distribución, maquinaria de construcción, movimiento de tierra, y maquinaria para producción y proceso. Equipos de cómputo: Microcomputadores, impresoras, monitores, módems y otros accesorios de estos equipos, redes, main frames, periféricos especiales y otros equipos accesorios de estos. Equipos de telefonía, electromedicina y radiocomunicación. Transporte Automotor: vehículos de transporte terrestre como automóviles, camperos, camiones, buses, tractores, camiones y remolques, motocicletas, motociclos, mototriciclos, cuatrimotos, bicicletas y similares.

Fecha de inscripción
27 Jun 2019

Regimen
Régimen Académico

Categoría 8 Maquinaria y Equipos Especiales

Alcance

- Naves, aeronaves, trenes, locomotoras, vagones, teleféricos y cualquier medio de transporte diferente del automotor descrito en la clase anterior.

Fecha de inscripción
27 Jun 2019

Regimen
Régimen Académico



PIN de Validación: b4b00aee



<https://www.raa.org.co>



Categoría 10 Semovientes y Animales

Alcance

- Semovientes, animales y muebles no clasificados en otra especialidad.

Fecha de inscripción
19 Sep 2018

Regimen
Régimen Académico

Categoría 11 Activos Operacionales y Establecimientos de Comercio

Alcance

- Inventarios, materia prima, productos terminados, producto terminado, establecimientos de comercio.

Fecha de inscripción
27 Jun 2019

Regimen
Régimen Académico

Los datos de contacto del Avaluador son:

Ciudad: OCAÑA, NORTE DE SANTANDER

Dirección: CARRERA 30# 1-04

Teléfono: 3158600324

Correo Electrónico: edipemu0816@gmail.com

TRASLADOS DE ERA

ERA Origen	ERA Destino	Fecha traslado
Corporación Autorregulador Nacional de Avaluadores - ANA	Corporación Colombiana Autorreguladora de Avaluadores ANAV	29 Mayo 2019

Que revisados los archivos de antecedentes de procesos disciplinarios de la ERA Corporación Colombiana Autorreguladora de Avaluadores ANAV; no aparece sanción disciplinaria alguna contra el(la) señor(a) EDIXON JOSE PEREA MURILLO, identificado(a) con Cédula de ciudadanía No. 82382448

El(la) señor(a) EDIXON JOSE PEREA MURILLO se encuentra al día con el pago sus derechos de registro, así como con la cuota de autorregulación con Corporación Colombiana Autorreguladora de Avaluadores ANAV.

Con el fin de que el destinatario pueda verificar este certificado se le asignó el siguiente código de QR, y puede escanearlo con un dispositivo móvil u otro dispositivo lector con acceso a internet, descargando previamente una



PIN de Validación: b4b00aee



aplicación de digitalización de código QR que son gratuitas. La verificación también puede efectuarse ingresando el PIN directamente en la página de RAA <http://www.raa.org.co>. Cualquier inconsistencia entre la información acá contenida y la que reporte la verificación con el código debe ser inmediatamente reportada a Corporación Colombiana Auto reguladora de Avaluadores ANAV.



PIN DE VALIDACIÓN

b4b00aee

RAA AVALUO: LRCAJA-1065679664 M.I.: 270-59595

El presente certificado se expide en la ciudad de Colombia de conformidad con la información que reposa en el Registro Abierto de Avaluadores RAA, a los cinco (5) días del mes de Julio del 2024 y tiene vigencia de 30 días calendario, contados a partir de la fecha de expedición.



Firma:
Antonio Heriberto Salcedo Pizarro
Representante Legal