



QR validez del avalúo

INFORME DE AVALUO LRCAJA-1089480000

RESUMEN EJECUTIVO

CLIENTE	YENQUELI MUNOZ CIFUENTES
NIT / C.C CLIENTE	1089480000
DIRECCIÓN	CERTIFICADO DE NOMENCLATURA: CALLE 17 # 25-52 ____CLT: BR OBRERO II ETAPA CASA
SECTOR	Urbano Estrato 1
BARRIO	BR OBRERO II ETAPA
CIUDAD	Puerto Asís
DEPARTAMENTO	Putumayo
PROPOSITO	Modelo 8-14
TIPO AVALUO	valor comercial
VALUADOR	EDGAR VILLALBA PAZ
IDENTIFICACIÓN	1085330592

ANTECEDENTES

FECHA VISITA	16/07/2024
FECHA INFORME	18/07/2024
DIRIGIDO A	Caja Promotora de Vivienda Militar y de Policía
EDAD (AÑOS)	15 años
REMODELADO	
OCUPANTE	Propietario
TIPO DE INMUEBLE	Casa
USO ACTUAL	Vivienda

ASPECTOS JURIDICOS

PROPIETARIO	MONICA PATRICIA BASTIDAS AYALA			
NUM.	455 EscrituraDe	#NOTARIA	notaria unica de	FECHA
ESCRITURA	Propiedad		puerto asis	30/05/2024
CIUDAD	Puerto Asís	DEPTO	Putumayo	
ESCRITURA				
CEDULA	865680100000001740012000000000			
CATASTRAL				
LICENCIA DE CONSTRUCCIÓN	sin suministrar			
NOMBRE DEL CO	N/A			
NUNTO/EDIFICI				
O				
VALOR ADMINIS	No Tiene	MENSUALIDAD		VRxM2
RACIÓN				

M. INMOB.	N°
442-49024	casa

OBSERVACIONES GENERALES

Inmueble ubicado en: BR OBRERO II ETAPA CASA
Cuenta con servicios públicos (agua, energía y gas), contadores instalados y funcionales.

ACABADOS

DETALLE	CALIDAD	ESTADO
Sala	Sencillo	Bueno.
Comedor	Sencillo	Bueno.
Cocina	Sencillo	Bueno.
Baño	Sencillo	Bueno.
Piso	Sencillo	Bueno.
Techo	Sencillo	Bueno.
Muro	Sencillo	Bueno.
Carpinteria	Normal	Bueno.

DEPENDENCIAS

Sala	1	Estudio	0	Alcobas	4
Comedor	1	Estar	1	B. priv	0
Cocina	Sencilla	AlcServ.	0	Terraza	
Zropa	1	BServ	2	Jardín	No
Patio	1	Bsocial	2	Balcón	0

Garajes		Exclusivo	NO	Sencillo	
Cubierto	NO	Privado	NO	Doble	
Descubierto	NO	Comunal	NO	Servidumb.	

DOTACIÓN COMUNAL

Porteria	No	Bicicletero	No	Acensores	No
Piscinas	No	TerrazaComunal	No	JardinInfantil	No
PlantaElect.	No	Calefaccion	No	Golfito	No
Gar.Visit.	No	Gimnasio	No	BombaEyectora	No
Porteria	No	Tanque	No	Cancha	No
ZonaVerde	No	Shut	No	Citofono	No
Aire	No	Teatrino	No	Sauna	No

VALOR COMERCIAL \$ COP 84,218,400

VALOR ASEGURABLE \$ COP 84,218,400

CALIFICACIÓN DE GARANTÍA

FAVORABLE: Si

Observación de Favorabilidad

El inmueble es FAVORABLE para Caja Promotora de Vivienda Militar y de Policía Modelo 8-14. CERTIFICADO DE NOMENCLATURA ADJUNTO: CALLE 17 # 25-52, Se recomienda sea protocolizado en la próxima escrituración para así, actualizar el certificado de tradición.

NOMBRES Y FIRMAS


EDGAR VILLALBA PAZ
Perito Actuante
C.C: 1085330592
RAA:


Los Rosales Constructora Inmobiliaria S.A.S.
Nombre de la firma

MIEMBROS DE LA LONJA DE BOGOTÁ-Oficina: CI 151 #18A-34 OF. 505 Bogotá; PBX: 6019159007 Ext. 101
Página web: www.losrosales.com Email: avaluos@losrosales.com

INFORMACIÓN DE ÁREAS / NORMATIVIDAD

Uso Principal Según Norma	residencial
Uso Compatible Según Norma	VIVIENDA
Uso Condicionado Según Norma	no
Uso Prohibido Según Norma	no

Amenaza Riesgo Inundacion	no
Amenaza Riesgo Movimiento en masa	no
Suelos De Proteccion	no
Patrimonio	no

Área Lote	136	Frente	6.80
Forma	rectangular	Fondo	20.00
Topografía	plana	Rel. Fte./Fdo.	20

NORMAS DE USO DE SUELO

Decreto / Acuerdo	Acuerdo 07 del 14 de marzo de 2005
Antejardín	no
Uso principal	residencial
Altura permitida pisos	no presenta
Aislamiento posterior	si
Índice de ocupación	1.78
Índice de construcción:	0.55
No. De Unidades:	1

CONSTRUCCIÓN

ÁREAS JURÍDICAS	UND	VALOR
AREA DE TERRENO	M2	136
AREA CONSTRUIDA	M2	76

ÁREAS CATASTRAL	UND	VALOR
AREA DE TERRENO	M2	136
AREA CONSTRUIDA	M2	76
AVALUO CATASTRAL 2024	PESOS	3.215.000

ÁREAS MEDIDAS EN VISITA	UND	VALOR
AREA DE TERRENO	M2	136
AREA PISO 1	M2	76

ÁREAS VALORADAS	UND	VALOR
AREA DE TERRENO	M2	136
AREA PISO 1	M2	76

OBSERVACIONES DE ÁREAS

SECTOR

Uso predominante	Mixta
Demanda / interés	Fuerte

	Nivel de equipamiento	Distancias aprox.
Comercial	Bueno	0-100
Escolar	Bueno	100-200
Asistencial	Bueno	300-400
Estacionamientos	Bueno	0-100
Áreas verdes	Bueno	300-400
Zonas recreativas	Bueno	300-400

	Tiene / No tiene	Estado de conserv.
Andenes	SI	Bueno
Sardineles	SI	Bueno
Vías Pavimentadas	SI	Muy Bueno
Transporte Público	Bueno	

	Sector	Predio
Acueducto	SI	SI
Alcantarillado	SI	SI
Energía Eléctrica	SI	SI
Gas Natural	SI	SI

Amoblamiento Urbano

Paradero:	Zonas verdes:	Arborización:
NO	SI	NO

Impacto Ambiental

Aire:	Basura:	Ruido:	Cond.seguridad:	Aguas servidas:
NO	NO	NO	NO	NO

EDIFICACIÓN - ESTRUCTURA

Estado de construcción	Usada
Tipo	VIP Vivienda Interes Prioritario
Avance(En construcción)	100
Estado de conservación	Bueno
N° de Pisos	1
N° de Sótanos	
Vida Útil	100 años
Vida Remanente	85
Estructura	Tradicional
Material de Construcción	Ladrillo
Fecha de Remodelación	
Daños previos	NO
Ubicación	CERTIFICADO DE NOMENCLATURA: CALLE 17 # 25-52 CLT: BR OBRERO II ETAPA CASA

Ajuste sismo resistente	SI
Cubierta	teja metalica
Fachada	pañete y pintura
Ancho Fachada	6-9 metros
Irregularidad Planta	No
Irregularidad Altura	No
Tipología Vivienda	Casa Continua
Año de Construcción	2009

Comentarios de estructura

La estructura aparentemente presenta buen estado de conservación, según visita de inspección al inmueble no se evidencia daños en su estructura, presenta buen estado de conservación.



CUADRO DE VALORACIÓN

Tipo de Área	Descripción	Área	Unidad	Valor unitario	%	Valor total
Area de Terreno	lote	136	M2	\$215,000.00	34.72%	\$29,240,000.00
Area Construida	construccion	76	M2	\$723,400.00	65.28%	\$54,978,400.00
TOTALES					100%	\$84,218,400

Valor en letras Ochenta y cuatro millones doscientos dieciocho mil cuatrocientos Pesos Colombianos

TOTAL COMERCIAL

\$84,218,400

OFERTA Y DEMANDA

Tiempo esperado de comercialización (Meses):

12

Perspectivas de valoración:

De acuerdo a las condiciones del sector y a la dinámica de mercado del mismo, se consideran perspectivas de valoración altas

Comportamiento Oferta y Demanda:

Del análisis del segmento del mercado relativo a los inmuebles comparables con el que se valora se deduce que la oferta en la zona es alta, y se considera que la demanda es alta.

Actualidad edificadora:

Hospital central de Puerto Asís y Aeropuerto Tres de Mayo

SALVEDADES

General: Inmueble ubicado en: BR OBRERO II ETAPA CASA Cuenta con servicios públicos (agua, energía y gas), contadores instalados y funcionales.

Jurídica: La presente tasación no constituye un estudio de títulos, ni se asume responsabilidad por vicios ocultos u otras características del inmueble.

Garaje: El inmueble objeto de avalúo, no cuenta con garaje, ni depósito.

Entorno: El sector en el cual se encuentra el bien inmueble objeto de avalúo, es un sector que en la actualidad se utiliza con fines Residencial y comercial, que con el transcurso del tiempo ha presentado un desarrollo paulatino.

Dependencia: Casa. Consta de: sala: 1, Comedor: 1, Cocina: Sencilla, Baño social: 2, Patio interior: 1, Habitaciones: 4, Estar: 1, Baño servicio: 2, Zona ropas: 1, Ventilación: Bueno, Iluminación: Bueno

Acabados: El inmueble cuenta con buenos acabados en buen estado de conservación.

EXPLICACIÓN METODOLOGÍA UTILIZADA

Para la determinación del valor comercial del inmueble objeto de avalúo, de acuerdo con lo establecido en el **Decreto 1420 del 24 de julio de 1998** y su correspondiente resolución reglamentaria **Resolución 620 del 23 de septiembre de 2008** expedida por el Instituto Geográfico Agustín Codazzi, por la cual se establecen los procedimientos para los avalúos ordenados dentro del marco de la **Ley 388 de 1997**; se utiliza el siguiente (s) método(s):

MÉTODO DE COMPARACIÓN O DE MERCADO: Es la técnica valuatoria que busca establecer el valor comercial del bien, a partir del estudio de las ofertas o transacciones recientes, de bienes semejantes y comparables al del objeto de avalúo. Tales ofertas o transacciones deberán ser clasificadas, analizadas e interpretadas para llegar a la estimación del valor comercial.

MÉTODO DE COSTO DE REPOSICIÓN: Es el que busca establecer el valor comercial del bien objeto de avalúo a partir de estimar el costo total de la construcción a precios de hoy, un bien semejante al del objeto de avalúo, y restarle la depreciación acumulada. Para la depreciación de las construcciones se deben emplear modelos continuos y no los discontinuos o en escalera. Deberá adoptarse un sistema que tenga en cuenta la edad y el estado de conservación, tal como lo establece Fitto y Corvini.

MERCADO

#	DIRECCION	VALOR VENTA	NEG	VALOR DEPURADO	TELEFONO	TERRENO M2	TAMANO CONSTRUCCI ON M2	VALOR CONSTRUCCION M2	VALOR CONSTRUCCION
1	Obrero II ETAPA	\$75,000,000	0.97	\$72,750,000	3132153547	136	76	\$600,000	\$45,600,000
2	Obrero II ETAPA	\$80,000,000	0.97	\$77,600,000	3108647754	140	84.00	\$600,000	\$50,400,000
3	Obrero II ETAPA	\$78,000,000	0.97	\$75,660,000	320 3119077	136	76	\$650,000	\$49,400,000
4	Obrero II ETAPA	\$80,000,000	0.97	\$77,600,000	313 7904539	140.00	84.00	\$600,000	\$50,400,000
Del inmueble						136	76		

#	TOTAL SIN CONSTRUCCION	TERRENO M2	FACTOR TAMANO	FACTOR UBICACION	FACTOR HOMOLOGADO	RESULTADOS
1	\$27,150,000	\$199,632	1.0	1.10	1.10	\$219,596
2	\$27,200,000	\$194,286	1.0	1.10	1.10	\$213,714
3	\$26,260,000	\$193,088	1.0	1.10	1.10	\$212,397
4	\$27,200,000	\$194,286	1.0	1.10	1.10	\$213,714
					PROMEDIO	\$214,855.30
					DESV. STANDAR	\$3,220.62
					COEF. VARIACION	1.50%

TERRENO	ADOPTADOM2	\$215,000.00	AREA	136	TOTAL	\$29,240,000.00
CONSTRUCCION	ADOPTADOM2	\$723,400.00	AREA	76	TOTAL	\$54,978,400.00
VALOR TOTAL	\$84,218,400.00					

Observaciones:

Enlaces:

1.-[VECINO DEL SECTOR](#)

2.-[te lo vendo puerto asis](#)

3.-[VECINO DEL SECTOR](#)

4.-[VECINO DEL SECTOR](#)



UBICACIÓN DEL INMUEBLE VALORADO

DIRECCIÓN:

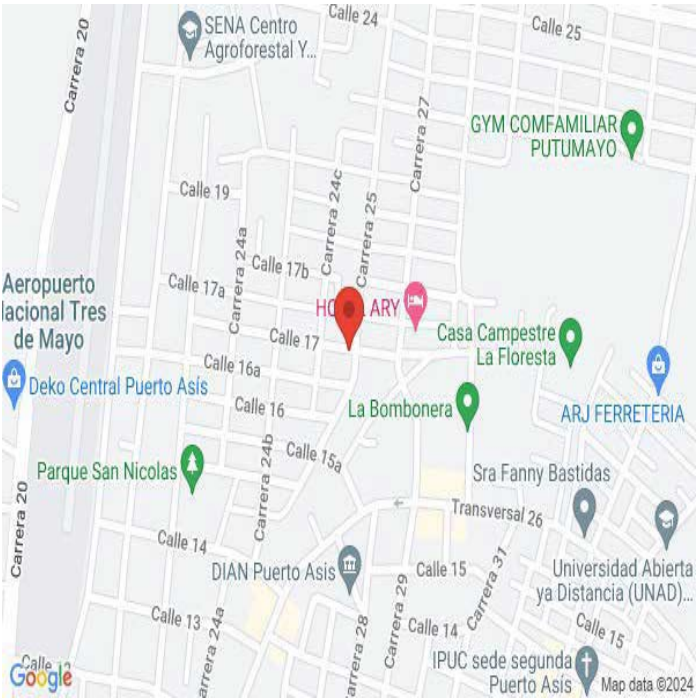
CERTIFICADO DE NOMENCLATURA: CALLE 17 #
25-52 CLT: BR OBRERO II ETAPA CASA | BR OBRERO II
ETAPA | Puerto Asís | Putumayo

COORDENADAS (DD)

Latitud: 0.501443
Longitud:-76.496550

COORDENADAS (DMS)

Latitud: 0° 30´ 5.1942´´
Longitud:76° 29´ 47.5794´´



PLANO DE DISTRIBUCIÓN

			6,80 ML		
		HABITACION CUATRO		BAÑO SOCIAL DOS	
		HABITACION TRES			
				patio interno	
20,00 ML		BAÑO			20,00 ML
		COCINA		HABITACION DOS	
		HABITACION UNO		SALA COMEDOR	
			6,80 ML CALLE 17		

FOTOS General

Foto Selfie



Vía frente al inmueble



Entorno



Contador de Energia



Contador de Agua



Contador de Gas



Fachada del Inmueble



Nomenclatura



FOTOS General

Nomenclatura



Sala Comedor



Cocina




Zona de Ropas



Hab. 1 o Habitación Principal



Habitación 2



Habitación 3



Habitación 4



FOTOS General

Baño Social 2



Patio Interior



CONSIDERACIONES FINALES PARA EL INFORME DE AVALÚO

VOCABULARIO: PRECIO: Es un término que se utiliza para la cuantía que se solicita, ofrece o paga por un bien o servicio. El precio de venta es un hecho histórico. **COSTO:** es el precio pagado por los bienes y servicios o la cantidad exigida para crear o producir el bien o el servicio. **MERCADO:** un mercado es el entorno en el que se comercializan bienes y servicios entre compradores y vendedores a través de un mecanismo de precios. --- **AVALÚO:** Es el estudio o proceso mediante el cual se estima y documenta el valor de un bien o bien inmueble, servicio, actividad, cosa u objeto, de acuerdo a la apreciación personal expresada por un profesional que cuenta con los conocimientos técnicos, aplique normas y procedimientos generalmente aceptados en esta especialidad. --- **VALOR COMERCIAL:** Es el precio más probable en que se podría comercializar un bien, en las circunstancias prevalecientes a la fecha del avalúo, en un plazo razonable de exposición, en una transacción llevada a cabo entre un oferente y un demandante libre de presiones, bien informados.

ABREVIACIONES: Apartamento: APTO ó AP --- **TORRE:** TO --- **LOTE:** LO --- **CASA:** CS o CA --- **AVENIDA:** AV --- **CALLE:** CL --- **CARRERA:** CRA ó KR --- **Diagonal:** Diag. --- **Conjunto:** CJ --- **Edificio:** ED --- **Residencial:** Res --- **Eta**

Información: S/I ----- **METODOLOGÍA:** Para la determinación del valor comercial del inmueble objeto de avalúo, de acuerdo con lo establecido en el **Decreto 1420 del 24 de julio de 1998** y su correspondiente resolución reglamentaria **Resolución 620 del 23 de septiembre de 2008** expedida por el Instituto Geográfico Agustín Codazzi, por la cual se establecen los procedimientos para los avalúos ordenados dentro del marco de la **Ley 388 de 1997:**

1. Método de comparación o de mercado: Es la técnica valuatoria que busca establecer el valor comercial del bien, a partir del estudio de las ofertas o transacciones recientes, de bienes semejantes y comparables al del objeto de avalúo. Tales ofertas o transacciones deberán ser clasificadas, analizadas e interpretadas para llegar a la estimación del valor comercial.

2. Método de capitalización de rentas o ingresos: Es la técnica valuatoria que busca establecer el valor comercial de un bien, a partir de las rentas o ingresos que se puedan obtener del mismo bien, o inmuebles semejantes y comparables por sus características físicas, de uso y ubicación, trayendo a valor presente la suma de los probables ingresos o rentas generadas en la vida remanente del bien objeto de avalúo, con una tasa de capitalización o interés.

3. Método de costo de reposición: Es el que busca establecer el valor comercial del bien objeto de avalúo a partir de estimar el costo total de la construcción a precios de hoy, un bien semejante al del objeto de avalúo, y restarle la depreciación acumulada. Para la depreciación de las construcciones se deben emplear modelos continuos y no los discontinuos o en escalera. Deberá adoptarse un sistema que tenga en cuenta la edad y el estado de conservación, tal como lo establece Fitto y Corvini.

4-) Método o técnica Residual: Es el que busca establecer el valor comercial del bien, normalmente para el terreno, a partir de estimar el monto total de las ventas de un proyecto de construcción, acorde con la reglamentación urbanística vigente y de conformidad con el mercado del bien final vendible, en el terreno objeto de avalúo. Este método (técnica) debe desarrollarse bajo el principio de mayor y mejor uso.

DECLARACION DE CUMPLIMIENTO

El valuador confirma que: el informe de valuación es confidencial para las partes, hacia quien está dirigido o sus asesores profesionales, para el propósito específico del encargo; no se acepta ninguna responsabilidad ante ninguna tercera parte, y el valuador no acepta ninguna responsabilidad por la utilización inadecuada del informe. Se prohíbe la publicación del informe en todo o en parte, o cualquier referencia al mismo, o a las cifras de valuación contenidas en él, o los nombres y afiliación profesional de los valuadores, sin el consentimiento escrito del Valuador. --- **El profesional que firma** declara que no tiene hoy, ni espera tener en el futuro, interés en la propiedad valorada; ni participación en los usos que se hagan del avalúo, ni con las personas que participen en la operación. Ha inspeccionado el inmueble personalmente y/o su equipo de trabajo con RAA vigente, y la información es la observada; los inconvenientes y limitaciones que pueda tener el bien y su vecindario, están mencionados. Además, se mantendrá un nivel de confidencialidad, acorde a las exigencias de **Los Rosales Constructora Inmobiliaria S.A.S.** --- No es responsabilidad del valuador, el uso de este informe, para un fin distinto al que fue solicitado. --- **La valuación se llevó a cabo conforme a un código de ética** y normas de conducta. El Valuador ha cumplido los requisitos de formación de su profesión. Se adjunta el registro RAA de evaluador en el presente informe. Las descripciones de hechos presentadas en el informe son correctas hasta donde el Valuador alcanza a conocer. Los análisis y resultados solamente se ven restringidos por las hipótesis y condiciones restrictivas que se describen en el informe.

CONDICIONANTES Y SALVEDADES AL AVALÚO

La compañía valuadora así como el valuador no serán responsables de la veracidad de la información urbanística que afecte o haya afectado el inmueble objeto del predio en el momento de la realización del avalúo. El avaluador deberá dejar consignadas las inconsistencias que observe. --- **La compañía valuadora** así como el valuador no serán responsables de la veracidad de la información y ubicación del bien, informada por el solicitante; los antecedentes de propiedad asentados en el presente Avalúo es la contenida en la documentación oficial proporcionada por el solicitante del propio Avalúo y/o propietario del bien a valuar y/o entidad pública o privada solicitante del avalúo, la cual asumimos como correcta y se recibe de buena fe. Entre ella, podemos mencionar la escritura de propiedad o propiedad horizontal, certificado de libertad y tradición, entre otros. --- **El presente Avalúo es de USO exclusivo del(os) solicitante(s)** para el destino o propósito expresado en el mismo, por lo que no podrá ser utilizado para fines distintos. ---- **La presente tasación no constituye un dictamen estructural, de cimentación, de hidrología, de suelos, de sismología,** o de cualquier otra rama de la ingeniería civil o la arquitectura, por lo tanto, no puede ser utilizado para fines relacionados con esas ramas ni se asume responsabilidad por vicios ocultos u otras características del inmueble que no puedan ser apreciadas en una visita normal de inspección física para efectos de tasación. Incluso cuando se aprecien algunas características que puedan constituir anomalías con respecto al estado de conservación normal **-según la vida útil consumida** de un inmueble o a su estructura, el valuador no asume mayor responsabilidad que así indicarlo cuando son detectadas, ya que aunque se presenten estados de conservación malos o ruinosos, es obligación del perito realizar la tasación según los criterios y normas vigentes y aplicables según el propósito del mismo. -- **No se han tenido** en cuenta en la elaboración del presente informe, posibles contingencias o afectaciones de orden jurídico, tales como: Titulación, Modos de Adquisición de Dominio, limitaciones de dominio, Contratos de Tenencia, Demandas Pendientes y en general cualquier asunto de carácter legal. El valor asignado se entiende como valor presente del inmueble tal y como se encontraba al momento de efectuar la visita de inspección. **Por tales motivos, el presente avalúo, no representa en ninguno de los casos un estudio de títulos.** --- Los valores comerciales asignados a los inmuebles, tienen que ver directamente con el área determinada en los documentos públicos suministrados por el interesado y/o áreas susceptibles de legalizar de acuerdo a la normatividad aplicable. --**Vigencia del avalúo: decretos 1420/1998 y 422/2000**, expedidos por el Ministerio de Hacienda y Crédito Público y ministerio de Desarrollo Económico, el presente avalúo tiene una **vigencia de un año**, contado desde la fecha expedición, siempre y cuando las condiciones físicas, intrínsecas, extrínsecas y normativas del inmueble valuado, no sufran cambios significativos, así como tampoco se presenten variaciones representativas del mercado inmobiliario comparable. Por otra parte, el **Decreto 145/2000**, "por medio del cual se establecen las condiciones de los créditos de vivienda individual a largo plazo, el avalúo practicado para tal fin, debe encontrarse dentro de los **seis (6) meses** anteriores al otorgamiento del crédito" --- **FAVORABILIDAD:** La finalidad de un proceso valuatorio, es dar valor, por tal motivo cuando se da un concepto de favorabilidad, este está sujeto al cumplimiento de las políticas exigidas por la entidad a la que se le está dirigiendo el avalúo, la cual establece los requisitos para dar un concepto, de acuerdo a los requerimientos internos de dicha entidad. La favorabilidad es un concepto independiente al valor del avalúo, el cual no se afecta por dicho concepto. NO es responsabilidad del perito y/o de Los Rosales dicho concepto, el cual se aporta de buena fe, es responsabilidad de a quien se dirige el avalúo verificar de acuerdo a sus políticas.

FINAL DEL INFORME AVALÚO LRCAJA-1089480000



PIN de Validación: b8a50ad0



<https://www.raa.org.co>



Corporación Autorregulador Nacional de Avaluadores - ANA

NIT: 900796614-2

Entidad Reconocida de Autorregulación mediante la Resolución 20910 de 2016 de la Superintendencia de Industria y Comercio

El señor(a) EDGAR VILLALBA PAZ, identificado(a) con la Cédula de ciudadanía No. 1085330592, se encuentra inscrito(a) en el Registro Abierto de Avaluadores, desde el 04 de Agosto de 2023 y se le ha asignado el número de avaluador AVAL-1085330592.

Al momento de expedición de este certificado el registro del señor(a) EDGAR VILLALBA PAZ se encuentra **Activo** y se encuentra inscrito en las siguientes categorías y alcances:

Categoría 1 Inmuebles Urbanos

Alcance

- Casas, apartamentos, edificios, oficinas, locales comerciales, terrenos y bodegas situados total o parcialmente en áreas urbanas, lotes no clasificados en la estructura ecológica principal, lotes en suelo de expansión con plan parcial adoptado.

Fecha de inscripción
04 Ago 2023

Regimen
Régimen Académico

Categoría 2 Inmuebles Rurales

Alcance

- Terrenos rurales con o sin construcciones, como viviendas, edificios, establos, galpones, cercas, sistemas de riego, drenaje, vías, adecuación de suelos, pozos, cultivos, plantaciones, lotes en suelo de expansión sin plan parcial adoptado, lotes para el aprovechamiento agropecuario y demás infraestructura de explotación situados totalmente en áreas rurales.

Fecha de inscripción
04 Ago 2023

Regimen
Régimen Académico

Categoría 3 Recursos Naturales y Suelos de Protección

Alcance

- Bienes ambientales, minas, yacimientos y explotaciones minerales. Lotes incluidos en la estructura ecológica principal, lotes definidos o contemplados en el Código de recursos Naturales Renovables y daños ambientales.

Fecha de inscripción
04 Ago 2023

Regimen
Régimen Académico



PIN de Validación: b8a50ad0



Categoría 4 Obras de Infraestructura

Alcance

- Estructuras especiales para proceso, puentes, túneles, acueductos y conducciones, presas, aeropuertos, muelles y demás construcciones civiles de infraestructura similar.

Fecha de inscripción
04 Ago 2023

Regimen
Régimen Académico

Categoría 5 Edificaciones de Conservación Arqueológica y Monumentos Históricos

Alcance

- Edificaciones de conservación arquitectónica y monumentos históricos.

Fecha de inscripción
04 Ago 2023

Regimen
Régimen Académico

Categoría 6 Inmuebles Especiales

Alcance

- Incluye centros comerciales, hoteles, colegios, hospitales, clínicas y avance de obras. Incluye todos los inmuebles que no se clasifiquen dentro de los numerales anteriores.

Fecha de inscripción
04 Ago 2023

Regimen
Régimen Académico

Categoría 7 Maquinaria Fija, Equipos y Maquinaria Móvil

Alcance

- Equipos eléctricos y mecánicos de uso en la industria, motores, subestaciones de planta, tableros eléctricos, equipos de generación, subestaciones de transmisión y distribución, equipos e infraestructura de transmisión y distribución, maquinaria de construcción, movimiento de tierra, y maquinaria para producción y proceso. Equipos de cómputo: Microcomputadores, impresoras, monitores, módems y otros accesorios de estos equipos, redes, main frames, periféricos especiales y otros equipos accesorios de estos. Equipos de telefonía, electromedicina y radiocomunicación. Transporte Automotor: vehículos de transporte terrestre como automóviles, camperos, camiones, buses, tractores, camiones y remolques, motocicletas, motociclos, mototriciclos, cuatrimotos, bicicletas y similares.

Fecha de inscripción
04 Ago 2023

Regimen
Régimen Académico



PIN de Validación: b8a50ad0



<https://www.raa.org.co>



Categoría 8 Maquinaria y Equipos Especiales

Alcance

- Naves, aeronaves, trenes, locomotoras, vagones, teleféricos y cualquier medio de transporte diferente del automotor descrito en la clase anterior.

Fecha de inscripción
04 Ago 2023

Regimen
Régimen Académico

Categoría 9 Obras de Arte, Orfebrería, Patrimoniales y Similares

Alcance

- Arte, joyas, orfebrería, artesanías, muebles con valor histórico, cultural, arqueológico, palenteológico y similares.

Fecha de inscripción
04 Ago 2023

Regimen
Régimen Académico

Categoría 10 Semovientes y Animales

Alcance

- Semovientes, animales y muebles no clasificados en otra especialidad.

Fecha de inscripción
04 Ago 2023

Regimen
Régimen Académico

Categoría 11 Activos Operacionales y Establecimientos de Comercio

Alcance

- Revalorización de activos, inventarios, materia prima, producto en proceso y producto terminado. Establecimientos de comercio.

Fecha de inscripción
04 Ago 2023

Regimen
Régimen Académico

Categoría 12 Intangibles

Alcance

- Marcas, patentes, secretos empresariales, derechos autor, nombres comerciales, derechos deportivos, espectro radioeléctrico, fondo de comercio, prima comercial y otros similares.



PIN de Validación: b8a50ad0



<https://www.raa.org.co>



Fecha de inscripción
04 Ago 2023

Regimen
Régimen Académico

Categoría 13 Intangibles Especiales

Alcance

- Daño emergente, lucro cesante, daño moral, servidumbres, derechos herenciales y litigiosos y demás derechos de indemnización o cálculos compensatorios y cualquier otro derecho no contemplado en las clases anteriores.

Fecha de inscripción
04 Ago 2023

Regimen
Régimen Académico

Los datos de contacto del Avaluador son:

Ciudad: PUERTO ASÍS, PUTUMAYO

Dirección: CALLE 12 # 13-07

Teléfono: 3108647754

Correo Electrónico: andresvillalbapaz120@gmail.com

Títulos Académicos, Certificados de Aptitud Ocupacional y otros programas de formación:

Técnico Laboral por Competencias en Avalúos-Corporación Tecnológica Empresarial

Que revisados los archivos de antecedentes de procesos disciplinarios de la ERA Corporación Autorregulador Nacional de Avaluadores - ANA; no aparece sanción disciplinaria alguna contra el(la) señor(a) EDGAR VILLALBA PAZ, identificado(a) con Cédula de ciudadanía No. 1085330592

El(la) señor(a) EDGAR VILLALBA PAZ se encuentra al día con el pago sus derechos de registro, así como con la cuota de autorregulación con Corporación Autorregulador Nacional de Avaluadores - ANA.

Con el fin de que el destinatario pueda verificar este certificado se le asignó el siguiente código de QR, y puede escanearlo con un dispositivo móvil u otro dispositivo lector con acceso a internet, descargando previamente una aplicación de digitalización de código QR que son gratuitas. La verificación también puede efectuarse ingresando el PIN directamente en la página de RAA <http://www.raa.org.co>. Cualquier inconsistencia entre la información acá contenida y la que reporte la verificación con el código debe ser inmediatamente reportada a Corporación Autorregulador Nacional de Avaluadores - ANA.



PIN DE VALIDACIÓN

b8a50ad0



PIN de Validación: b8a50ad0



<https://www.raa.org.co>



El presente certificado se expide en la República de Colombia de conformidad con la información que reposa en el Registro Abierto de Avaluadores RAA., a los dos (02) días del mes de Julio del 2024 y tiene vigencia de 30 días calendario, contados a partir de la fecha de expedición.

Firma: _____
Alexandra Suarez
Representante Legal

RAA AVALUO: LRCAJA-1089480000 M.I.: 442-49024



Certificado No: 0024
Fecha de expedición: 2024-07-04

CERTIFICADO DE NOMENCLATURA

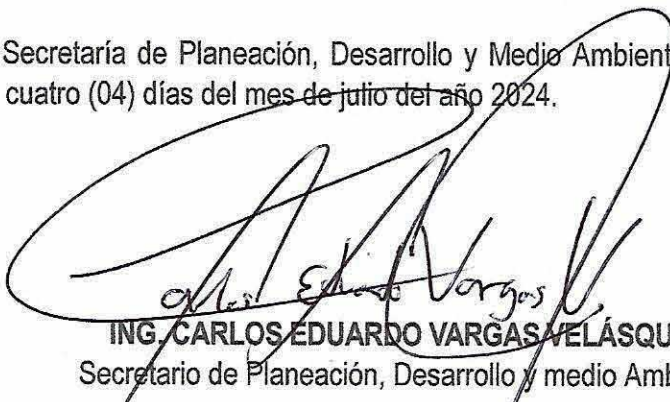
La **SECRETARÍA DE PLANEACIÓN, DESARROLLO Y MEDIO AMBIENTE DEL MUNICIPIO DE PUERTO ASÍS** certifica que una vez consultada la información del INSTITUTO GEOGRAFICO AGUSTIN CODAZZI (IGAC), el predio identificado con Número Predial Nacional **865680100000001740012000000000**, correspondiente a la matrícula inmobiliaria No **442-49024** y Barrio Obrero II bajo la propiedad de la señora **MONICA PATRICIA BASTIDAS AYALA**, quien se identifica con cédula de ciudadanía N° 69.029.071, **TIENE REGISTRADA LA DIRECCIÓN: Calle 17 N° 25-52** en la zona urbana del círculo de **Puerto Asís**, Putumayo.

Nota 1. Este certificado solo corresponde a información sobre nomenclatura domiciliaria, lo cual no implica pronunciamiento sobre sus linderos, ni sobre la titularidad del derecho de dominio, su posesión o tenencia, ni constituye prueba de propiedad.

Nota 2. Este documento es válido únicamente con el sello seco del Secretario de Planeación, Desarrollo y Medio Ambiente.

Nota 3. Este documento tiene una vigencia de un (1) año a partir de la fecha de expedición.

Expedida en la Secretaría de Planeación, Desarrollo y Medio Ambiente Municipal De Puerto Asís Putumayo, a los cuatro (04) días del mes de julio del año 2024.


ING. CARLOS EDUARDO VARGAS VELÁSQUEZ
Secretario de Planeación, Desarrollo y medio Ambiente

Proyectó
Aprobó

Nombre
Erika Johanna Cortés Silva
Carlos Eduardo Vargas Velásquez

Cargo
Profesional ingeniería de Apoyo -- Inspectora de obra
Secretario De Planeación Desarrollo y Medio Ambiente

Firma


📍 Calle 10 - Cra 19 / Esquina - Barrio Centro

✉ alcaldia@puertoasis-putumayo.gov.co

🌐 www.puertoasis-putumayo.gov.co



OFICINA DE REGISTRO DE INSTRUMENTOS PUBLICOS DE PUERTO ASIS
CERTIFICADO DE TRADICION
MATRICULA INMOBILIARIA

Certificado generado con el Pin No: 240713900097316024

Nro Matrícula: 442-49024

Pagina 1 TURNO: 2024-442-1-13312

Impreso el 13 de Julio de 2024 a las 11:48:01 AM

"ESTE CERTIFICADO REFLEJA LA SITUACION JURIDICA DEL INMUEBLE
HASTA LA FECHA Y HORA DE SU EXPEDICION"

No tiene validez sin la firma del registrador en la ultima página

CIRCULO REGISTRAL: 442 - PUERTO ASIS DEPTO: PUTUMAYO MUNICIPIO: PUERTO ASIS VEREDA: PUERTO ASIS

FECHA APERTURA: 18-05-1999 RADICACIÓN: 1245 CON: ESCRITURA DE: 11-05-1999

CODIGO CATASTRAL: 8656801000000174001200000000 COD CATASTRAL ANT: 86568010001740012000

NUPRE:

ESTADO DEL FOLIO: **ACTIVO**

DESCRIPCION: CABIDA Y LINDEROS

CABIDA: 136 M2. LINDEROS SEGUN ESCRIT. 703 DE FECHA 11-05-99 NOTARIA U. PTO ASIS. (DCTO 1711 DEL 06 DE JULIO DE 1.984).

AREA Y COEFICIENTE

AREA - HECTAREAS: 0 METROS CUADRADOS: 136 CENTIMETROS CUADRADOS: 0

AREA PRIVADA - METROS CUADRADOS: 0 CENTIMETROS CUADRADOS: 0 / AREA CONSTRUIDA - METROS CUADRADOS: 0 CENTIMETROS: CUADRADOS

COEFICIENTE : %

COMPLEMENTACION:

COMPLEMENTACION DE LA TRADICION. 1). REG. DE FECHA 01-07-76 ESCRIT. 075 DEL 22-03-76 NOTARIA U. PTO ASIS. 17 HAS. 5.000 M2. POR \$ 637.000 DE: BUSTOS ROMERO JULIO A: MUNICIPIO DE PUERTO ASIS.

DIRECCION DEL INMUEBLE

Tipo Predio: URBANO

1) BR OBRERO II ETAPA CASA

DETERMINACION DEL INMUEBLE:

DESTINACION ECONOMICA:

MATRICULA ABIERTA CON BASE EN LA(s) SIGUIENTE(s) (En caso de integración y otros)

442 - 30465

ANOTACION: Nro 001 Fecha: 18-05-1999 Radicación: 1245

Doc: ESCRITURA 703 DEL 11-05-1999 NOTARIA U DE PTO ASIS

VALOR ACTO: \$108,000

ESPECIFICACION: MODO DE ADQUISICION: 101 ADJUDICACION POR VENTA 136 M2.

PERSONAS QUE INTERVIENEN EN EL ACTO (X-Titular de derecho real de dominio,I-Titular de dominio incompleto)

DE: MUNICIPIO DE PUERTO ASIS

A: RUALES CRIOLLO ROSA

CC# 41104956 X

ANOTACION: Nro 002 Fecha: 07-12-2011 Radicación: 2011-442-6-4424

Doc: ESCRITURA 1306 DEL 24-11-2011 NOTARIA UNICA DE PUERTO ASIS

VALOR ACTO: \$2,130,000

ESPECIFICACION: MODO DE ADQUISICION: 0109 ADJUDICACION EN SUCESION HIJUELA UNICA 100% PREDIO URBANO 136 M2, COMO CESIONARIA DE LOS DERECHOS HERENCIALES QUE LE PUEDAN CORRESPONDER A LA SEÑORA VICTORIA ANGELITA RUALES CRIOLLO EN SU CALIDAD DE HERMANA DE LA CAUSANTE.

PERSONAS QUE INTERVIENEN EN EL ACTO (X-Titular de derecho real de dominio,I-Titular de dominio incompleto)



OFICINA DE REGISTRO DE INSTRUMENTOS PUBLICOS DE PUERTO ASIS
CERTIFICADO DE TRADICION
MATRICULA INMOBILIARIA

Certificado generado con el Pin No: 240713900097316024

Nro Matrícula: 442-49024

Pagina 3 TURNO: 2024-442-1-13312

Impreso el 13 de Julio de 2024 a las 11:48:01 AM

**"ESTE CERTIFICADO REFLEJA LA SITUACION JURIDICA DEL INMUEBLE
HASTA LA FECHA Y HORA DE SU EXPEDICION"**

No tiene validez sin la firma del registrador en la ultima página

=====

FIN DE ESTE DOCUMENTO

El interesado debe comunicar al registrador cualquier falla o error en el registro de los documentos

USUARIO: Realtech

TURNO: 2024-442-1-13312

FECHA: 13-07-2024

EXPEDIDO EN: BOGOTA

SAIRA PATRICIA DIAZ CIFUENTES
REGISTRADORA SECCIONAL



**SUPERINTENDENCIA
DE NOTARIADO
& REGISTRO**
La guarda de la fe pública