



QR validez del avalúo

INFORME DE AVALUO LRCAJA-1065605058-V2

RESUMEN EJECUTIVO

CLIENTE	LUIS DAVID OLIVEROS CARRILLO
NIT / C.C CLIENTE	1065605058
DIRECCIÓN	KR 32 # 18 D - 69 URBANIZACION VILLA MIRIAM
SECTOR	Urbano Estrato 2
BARRIO	VILLA MIRIAM
CIUDAD	Valledupar
DEPARTAMENTO	Cesar
PROPOSITO	Modelo 8-14
TIPO AVALUO	valor comercial
VALUADOR	JUAN SEBASTIAN BARRANTES OSORIO
IDENTIFICACIÓN	1065617365

ANTECEDENTES

FECHA VISITA	26/06/2024
FECHA INFORME	27/06/2024
DIRIGIDO A	Caja Promotora de Vivienda Militar y de Policía
EDAD (AÑOS)	31 años
REMODELADO	
OCUPANTE	Desocupado
TIPO DE INMUEBLE	Casa
USO ACTUAL	Vivienda

ASPECTOS JURIDICOS

PROPIETARIO	ARROYO RANGEL JAIRO ANTONIO				
NUM.	3717 Escritura De	NOTARIA	1	FECHA	23/11/1993
ESCRITURA	Propiedad				
CIUDAD	Valledupar	DEPTO	Cesar		
ESCRITURA					
CEDULA	20001010500070016000				
CATASTRAL					
LICENCIA DE CONSTRUCCIÓN	NO SE SUMINISTRA				
NOMBRE DEL CO NJUNTO/EDIFICI O	N/A				
VALOR ADMINIS TRACIÓN	No Tiene	MENSUALIDAD		VRxM2	

M. INMOB.	N°
190-58789	CASA - LOTE

OBSERVACIONES GENERALES

Predio medianero, unifamiliar, el cual se encuentra con acabados en obra gris. KR 32 # 18 D - 69 URBANIZACION VILLA MIRIAM

ACABADOS

DETALLE	CALIDAD	ESTADO
Sala	Sin acabado	Regular
Comedor	Sin acabado	Regular
Cocina	Sin acabado	Regular
Baño	Sin acabado	Regular
Piso	Sin acabado	Regular
Techo	Sin acabado	Regular
Muro	Sin acabado	Regular
Carpintería	Sin acabado	Regular

DEPENDENCIAS

Sala	1	Estudio	0	Alcobas	3
Comedor	1	Estar	0	B. priv	0
Cocina	Sencilla	AlcServ.	0	Terraza	
Zropa	1	BServ	0	Jardín	0
Patio	1	Bsocial	1	Balcón	0
Garajes		Exclusivo	NO	Sencillo	
Cubierto	NO	Privado	NO	Doble	
Descubierto	NO	Comunal	NO	Servidumb.	

DOTACIÓN COMUNAL

Portería	No	Bicicletero	No	Acensores	No
Piscinas	No	TerrazaCom	No	JardinInfant	No
		unal		il	
PlantaElect.	No	Calefaccion	No	Golfito	No
Gar.Visit.	No	Gimnasio	No	BombaEyec	No
				tora	
Porteria	No	Tanque	No	Cancha	No
ZonaVerde	No	Shut	No	Citofono	No
Aire	No	Teatrino	No	Sauna	No

VALOR COMERCIAL \$ COP 111,302,400

VALOR ASEGURABLE \$ COP 111,302,400

CALIFICACIÓN DE GARANTÍA

FAVORABLE: Si

Observación de Favorabilidad

El inmueble es FAVORABLE para Caja Promotora de Vivienda Militar y de Policía Modelo 8-14

NOMBRES Y FIRMAS

JUAN SEBASTIAN BARRANTES OSORIO
Perito Actuante
C.C: 1065617365
RAA: AVAL-1065617365

Los Rosales Constructora Inmobiliaria S.A.S.
Nombre de la firma

MIEMBROS DE LA LONJA DE BOGOTÁ-Oficina: CI 151 #18A-34 OF. 505 Bogotá; PBX: 6019159007 Ext. 101
Página web: www.losrosales.com Email: avaluos@losrosales.com



INFORMACIÓN DE ÁREAS / NORMATIVIDAD

Uso Principal Según Norma	RESIDENCIAL
Uso Compatible Según Norma	RESIDENCIAL
Uso Condicionado Según Norma	INSTITUCIONAL
Uso Prohibido Según Norma	INDUSTRIA

Amenaza Riesgo Inundacion	NO
Amenaza Riesgo Movimiento en masa	NO
Suelos De Proteccion	NO
Patrimonio	NO

Área Lote	108.80	Frente	6.30
Forma	REGULAR	Fondo	17.15
Topografía	PLANA	Rel. Fte./Fdo.	2.72

NORMAS DE USO DE SUELO	
Decreto / Acuerdo	011 del 2015
Antejardín	1.5
Uso principal	RESIDENCIAL
Altura permitida pisos	3 PISOS
Aislamiento posterior	3.0
Índice de ocupación	0.7
Índice de construcción:	2.0
No. De Unidades:	1

CONSTRUCCIÓN

ÁREAS JURÍDICAS	UND	VALOR
AREA DE TERRENO	M2	108.80
AREA CONSTRUIDA	M2	0

ÁREAS CATASTRAL	UND	VALOR
AREA DE TERRENO	M2	107.9
AREA CONSTRUIDA	M2	40.1
AVALUO CATASTRAL 2024	PESOS	0

ÁREAS MEDIDAS EN VISITA	UND	VALOR
AREA DE TERRENO	M2	108.80
AREA PISO 1	M2	83

ÁREAS VALORADAS	UND	VALOR
AREA DE TERRENO	M2	108.80
AREA PISO 1	M2	76.16

OBSERVACIONES DE ÁREAS

SECTOR

Uso predominante	Residencial
Demanda / interés	Media

	Nivel de equipamiento	Distancias aprox.
Comercial	Bueno	300-400
Escolar	Bueno	300-400
Asistencial	Regular	mas de 500
Estacionamientos	Bueno	100-200
Áreas verdes	Bueno	300-400
Zonas recreativas	Bueno	100-200

Amoblamiento Urbano

Paradero:	Zonas verdes:	Arborización:
NO	SI	SI

Impacto Ambiental

Aire:	Basura:	Ruido:	Cond.seguridad:	Aguas servidas:
NO	NO	NO	NO	NO

	Tiene / No tiene	Estado de conserv.
Andenes	SI	Bueno
Sardineles	SI	Bueno
Vías Pavimentadas	SI	Bueno
Transporte Público	Bueno	

	Sector	Predio
Acueducto	SI	SI
Alcantarillado	SI	SI
Energía Eléctrica	SI	SI
Gas Natural	SI	SI

EDIFICACIÓN - ESTRUCTURA

Estado de construcción	Usada
Tipo	VIP Vivienda Interes Prioritario
Avance(En construcción)	80%
Estado de conservación	Bueno
N° de Pisos	1
N° de Sótanos	
Vida Útil	100
Vida Remanente	69
Estructura	Tradicional
Material de Construcción	Bloque
Fecha de Remodelación	
Daños previos	NO
Ubicación	KR 32 # 18 D - 69 URBANIZACION VILLA MIRIAM

Ajuste sismo resistente	NO
Cubierta	teja de fibrocemento
Fachada	otro
Ancho Fachada	6-9 metros
Irregularidad Planta	No
Irregularidad Altura	No
Tipología Vivienda	
Año de Construcción	1993

Comentarios de estructura

Estructura en aparente buen estado de conservación en el momento de la visita, no se observa grietas o fallas a simple vista. La presente tasación no constituye un dictamen estructural, de cimentación o de cualquier otra rama de la ingeniería civil o la arquitectura, por lo tanto, no puede ser utilizado para fines relacionados con esas ramas; ni se asume responsabilidad por vicios ocultos u otras características del inmueble que no puedan ser apreciadas en una visita normal de inspección física.



CUADRO DE VALORACIÓN

Tipo de Área	Descripción	Área	Unidad	Valor unitario	%	Valor total
Area de Terreno	lote registrado en títulos	108.80	M2	\$470,000.00	45.94%	\$51,136,000.00
Area Construida	Permitido por norma	76.16	M2	\$790,000.00	54.06%	\$60,166,400.00
TOTALES					100%	\$111,302,400

Valor en letras

Ciento once millones trescientos dos mil cuatrocientos Pesos Colombianos

TOTAL COMERCIAL**\$111,302,400**

OFERTA Y DEMANDA

Tiempo esperado de comercialización (Meses):

12

Perspectivas de valoración:

De acuerdo a las condiciones del sector y a la dinámica de mercado del mismo, se consideran perspectivas de valoración medias

Comportamiento Oferta y Demanda:

Del análisis del segmento del mercado relativo a los inmuebles comparables con el que se valora se deduce que la oferta en la zona es media, y se considera que la demanda es media.

Actualidad edificadora:

No se observó actividad edificadora en su entorno inmediato.

SALVEDADES

General: Predio medianero, unifamiliar, el cual se encuentra con acabados en obra gris. KR 32 # 18 D - 69 URBANIZACION VILLA MIRIAM**Jurídica:** La presente tasación no constituye un estudio de títulos, ni se asume responsabilidad por vicios ocultos u otras características del inmueble.**Garaje:** El inmueble objeto de avalúo, no cuenta con garaje, ni depósito.**Entorno:** Sector estrato 2, cercano a colegios, universidades, parques, EDS, entre otros. No se observan afectaciones ambientales, de orden público o de seguridad negativas, más que las normales del municipio.**Dependencia:** Casa. Consta de: sala: 1, Comedor: 1, Cocina: Sencilla, Baño social: 1, Patio interior: 1, Habitaciones: 3, Zona ropas: 1, Ventilación: Bueno, Iluminación: Bueno**Acabados:** La vivienda está en obra gris.

EXPLICACIÓN METODOLOGÍA UTILIZADA

Para la determinación del valor comercial del inmueble objeto de avalúo, de acuerdo con lo establecido en el **Decreto 1420 del 24 de julio de 1998** y su correspondiente resolución reglamentaria **Resolución 620 del 23 de septiembre de 2008** expedida por el Instituto Geográfico Agustín Codazzi, por la cual se establecen los procedimientos para los avalúos ordenados dentro del marco de la **Ley 388 de 1997**; se utiliza el siguiente (s) método(s):

MÉTODO DE COMPARACIÓN O DE MERCADO: Es la técnica valuatoria que busca establecer el valor comercial del bien, a partir del estudio de las ofertas o transacciones recientes, de bienes semejantes y comparables al del objeto de avalúo. Tales ofertas o transacciones deberán ser clasificadas, analizadas e interpretadas para llegar a la estimación del valor comercial.

MÉTODO DE COSTO DE REPOSICIÓN: Es el que busca establecer el valor comercial del bien objeto de avalúo a partir de estimar el costo total de la construcción a precios de hoy, un bien semejante al del objeto de avalúo, y restarle la depreciación acumulada. Para la depreciación de las construcciones se deben emplear modelos continuos y no los discontinuos o en escalera. Deberá adoptarse un sistema que tenga en cuenta la edad y el estado de conservación, tal como lo establece Fitto y Corvini.

MERCADO

#	DIRECCION	VALOR VENTA	NEG	VALOR DEPURADO	TELEFONO	TERRENO M2	TAMANO CONSTRUCCI ON M2	VALOR CONSTRUCCION M2	VALOR CONSTRUCCION
1	450 AÑOS	\$125,000,000	0.95	\$118,750,000		117	70	\$900,000	\$63,000,000
2	VILLA MIRIAM	\$140,000,000	0.95	\$133,000,000		105	80	\$1,050,000	\$84,000,000
3	GARUPAL	\$155,000,000	0.95	\$147,250,000		112	85	\$1,100,000	\$93,500,000
4	DON ALBERTO	\$160,000,000	0.95	\$152,000,000		114	90	\$1,100,000	\$99,000,000
Del inmueble						108.80	76.16		

#	TOTAL SIN CONSTRUCCION	TERRENO M2	FACTOR TAMANO	FACTOR UBICACION	FACTOR HOMOLOGADO	RESULTADOS
1	\$55,750,000	\$476,496	1.0	1.0	1.00	\$476,496
2	\$49,000,000	\$466,667	1.0	1.0	1.00	\$466,667
3	\$53,750,000	\$479,911	1.0	1.0	1.00	\$479,911
4	\$53,000,000	\$464,912	1.0	1.0	1.00	\$464,912
					PROMEDIO	\$471,996.35
					DESV. STANDAR	\$7,336.46
					COEF. VARIACION	1.55%

TERRENO	ADOPTADOM2	\$470,000.00	AREA	108.80	TOTAL	\$51,136,000.00
CONSTRUCCION	ADOPTADOM2	\$	AREA	76.16	TOTAL	\$0.00
VALOR TOTAL	\$51,136,000.00					

Observaciones:

Enlaces:

1.-<https://www.fincaraiz.com.co/casa-en-venta-valledupar/6893766>

2.-<https://www.fincaraiz.com.co/casa-en-venta-valledupar/7515482>

3.-<https://www.fincaraiz.com.co/casa-en-venta-valledupar/8247888>

4.-<https://www.fincaraiz.com.co/casa-en-venta-valledupar/8247819>

UBICACIÓN DEL INMUEBLE VALORADO

DIRECCIÓN:

KR 32 # 18 D - 69 URBANIZACION VILLA MIRIAM | VILLA MIRIAM | Valledupar | Cesar

COORDENADAS (DD)

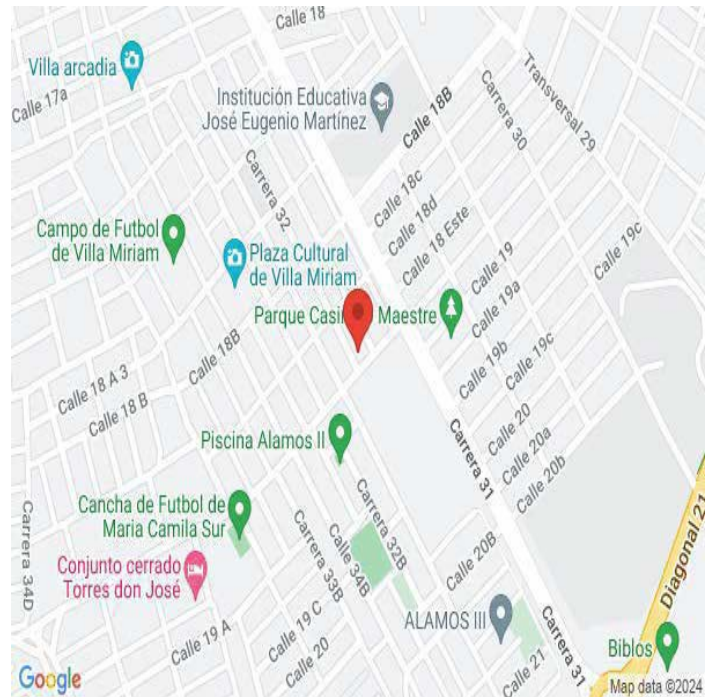
Latitud: 10.450875571897864

Longitud: -73.26720996051327

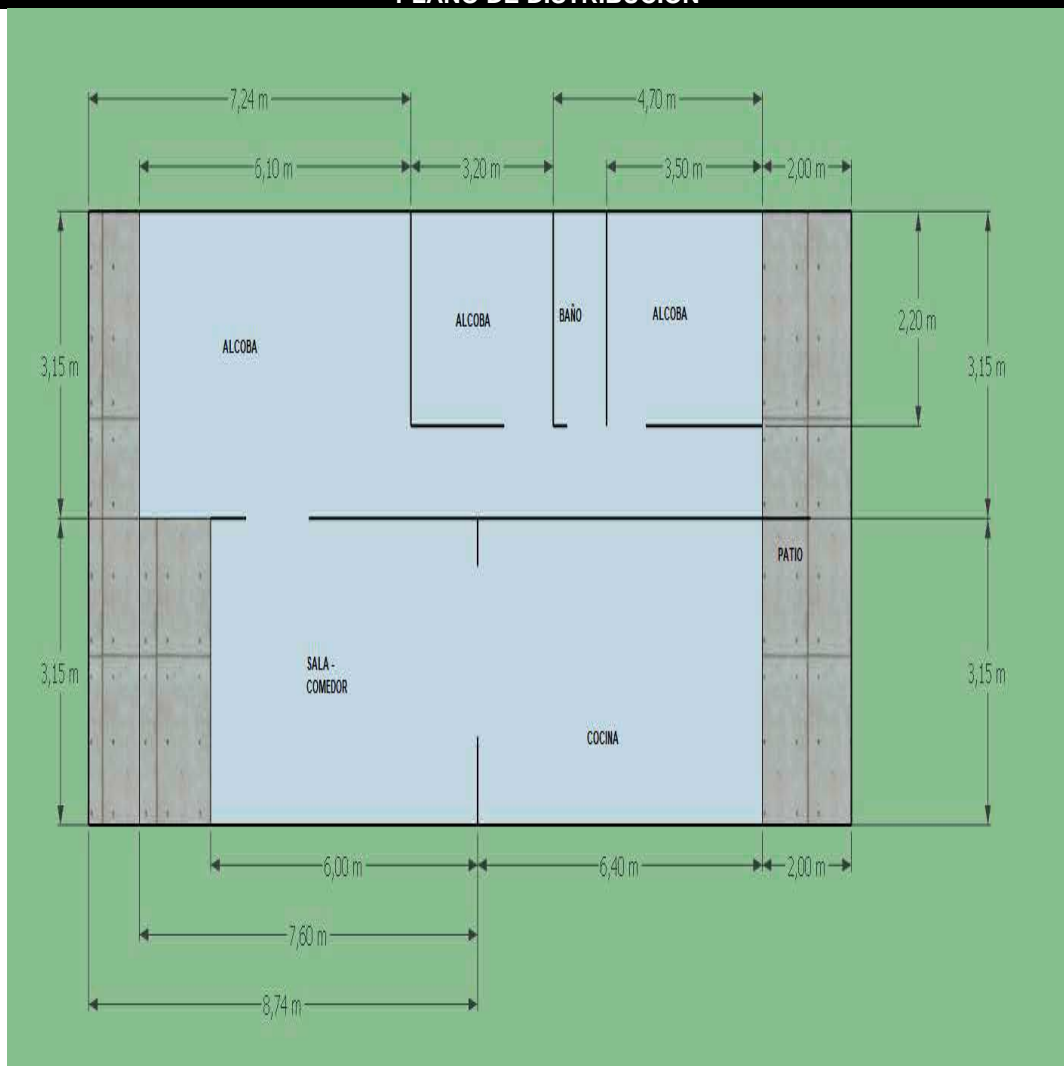
COORDENADAS (DMS)

Latitud: 10° 27' 3.153''

Longitud: 73° 16' 1.956''



PLANO DE DISTRIBUCIÓN



FOTOS General

Foto Selfie



Vía frente al inmueble



Contador de Energia



Contador de Energia



Contador de Agua



Contador de Agua



Fachada del Inmueble



Fachada del Inmueble



FOTOS General

Nomenclatura



Nomenclatura



Nomenclatura



Sala Comedor



Sala



Sala



Comedor



Cocina



FOTOS General

Cocina



Hall o Estar de Habitaciones



Hab. 1 o Habitación Principal



Habitación 3



Habitación 3



Habitación 3



Baño Social 1



Patio Interior



FOTOS General

Patio Interior



Patio Interior

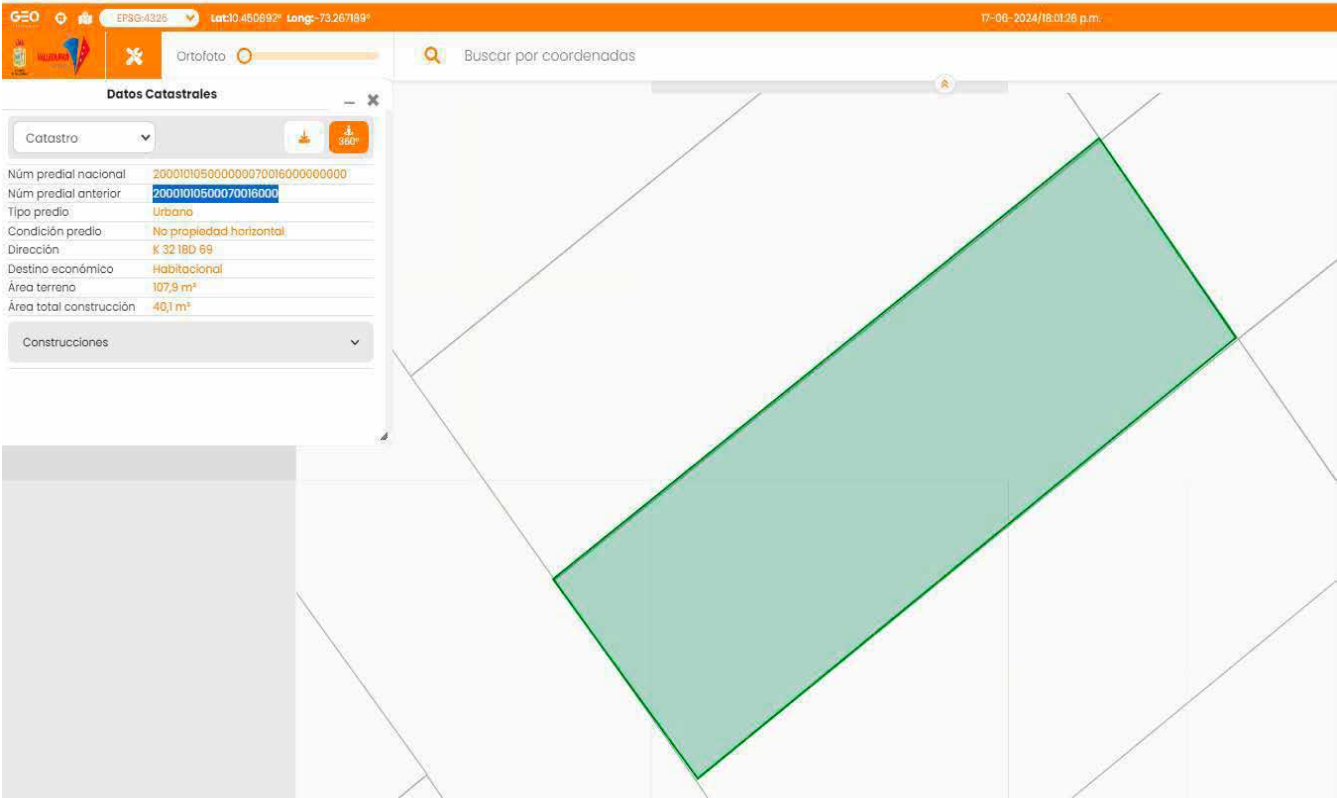


Patio Interior



CRUCE CARTOGRÁFICO

Consulta catastral



CONSIDERACIONES FINALES PARA EL INFORME DE AVALÚO

VOCABULARIO: PRECIO: Es un término que se utiliza para la cuantía que se solicita, ofrece o paga por un bien o servicio. El precio de venta es un hecho histórico. **COSTO:** es el precio pagado por los bienes y servicios o la cantidad exigida para crear o producir el bien o el servicio. **MERCADO:** un mercado es el entorno en el que se comercializan bienes y servicios entre compradores y vendedores a través de un mecanismo de precios. --- **AVALÚO:** Es el estudio o proceso mediante el cual se estima y documenta el valor de un bien o bien inmueble, servicio, actividad, cosa u objeto, de acuerdo a la apreciación personal expresada por un profesional que cuenta con los conocimientos técnicos, aplique normas y procedimientos generalmente aceptados en esta especialidad. --- **VALOR COMERCIAL:** Es el precio más probable en que se podría comercializar un bien, en las circunstancias prevalecientes a la fecha del avalúo, en un plazo razonable de exposición, en una transacción llevada a cabo entre un oferente y un demandante libre de presiones, bien informados.

ABREVIACIONES: Apartamento: APTO ó AP --- **TORRE:** TO --- **LOTE:** LO --- **CASA:** CS o CA --- **AVENIDA:** AV --- **CALLE:** CL --- **CARRERA:** CRA ó KR --- **Diagonal:** Diag. --- **Conjunto:** CJ --- **Edificio:** ED --- **Residencial:** Res --- **Eta**

Información: S/I ----- **METODOLOGÍA:** Para la determinación del valor comercial del inmueble objeto de avalúo, de acuerdo con lo establecido en el **Decreto 1420 del 24 de julio de 1998** y su correspondiente resolución reglamentaria **Resolución 620 del 23 de septiembre de 2008** expedida por el Instituto Geográfico Agustín Codazzi, por la cual se establecen los procedimientos para los avalúos ordenados dentro del marco de la **Ley 388 de 1997:**

1. Método de comparación o de mercado: Es la técnica valuatoria que busca establecer el valor comercial del bien, a partir del estudio de las ofertas o transacciones recientes, de bienes semejantes y comparables al del objeto de avalúo. Tales ofertas o transacciones deberán ser clasificadas, analizadas e interpretadas para llegar a la estimación del valor comercial.

2. Método de capitalización de rentas o ingresos: Es la técnica valuatoria que busca establecer el valor comercial de un bien, a partir de las rentas o ingresos que se puedan obtener del mismo bien, o inmuebles semejantes y comparables por sus características físicas, de uso y ubicación, trayendo a valor presente la suma de los probables ingresos o rentas generadas en la vida remanente del bien objeto de avalúo, con una tasa de capitalización o interés.

3. Método de costo de reposición: Es el que busca establecer el valor comercial del bien objeto de avalúo a partir de estimar el costo total de la construcción a precios de hoy, un bien semejante al del objeto de avalúo, y restarle la depreciación acumulada. Para la depreciación de las construcciones se deben emplear modelos continuos y no los discontinuos o en escalera. Deberá adoptarse un sistema que tenga en cuenta la edad y el estado de conservación, tal como lo establece Fitto y Corvini.

4-) Método o técnica Residual: Es el que busca establecer el valor comercial del bien, normalmente para el terreno, a partir de estimar el monto total de las ventas de un proyecto de construcción, acorde con la reglamentación urbanística vigente y de conformidad con el mercado del bien final vendible, en el terreno objeto de avalúo. Este método (técnica) debe desarrollarse bajo el principio de mayor y mejor uso.

DECLARACION DE CUMPLIMIENTO

El valuador confirma que: el informe de valuación es confidencial para las partes, hacia quien está dirigido o sus asesores profesionales, para el propósito específico del encargo; no se acepta ninguna responsabilidad ante ninguna tercera parte, y el valuador no acepta ninguna responsabilidad por la utilización inadecuada del informe. Se prohíbe la publicación del informe en todo o en parte, o cualquier referencia al mismo, o a las cifras de valuación contenidas en él, o los nombres y afiliación profesional de los valuadores, sin el consentimiento escrito del Valuador. --- **El profesional que firma** declara que no tiene hoy, ni espera tener en el futuro, interés en la propiedad valorada; ni participación en los usos que se hagan del avalúo, ni con las personas que participen en la operación. Ha inspeccionado el inmueble personalmente y/o su equipo de trabajo con RAA vigente, y la información es la observada; los inconvenientes y limitaciones que pueda tener el bien y su vecindario, están mencionados. Además, se mantendrá un nivel de confidencialidad, acorde a las exigencias de **Los Rosales Constructora Inmobiliaria S.A.S.** --- No es responsabilidad del valuador, el uso de este informe, para un fin distinto al que fue solicitado. --- **La valuación se llevó a cabo conforme a un código de ética** y normas de conducta. El Valuador ha cumplido los requisitos de formación de su profesión. Se adjunta el registro RAA de evaluador en el presente informe. Las descripciones de hechos presentadas en el informe son correctas hasta donde el Valuador alcanza a conocer. Los análisis y resultados solamente se ven restringidos por las hipótesis y condiciones restrictivas que se describen en el informe.

CONDICIONANTES Y SALVEDADES AL AVALÚO

La compañía valuadora así como el valuador no serán responsables de la veracidad de la información urbanística que afecte o haya afectado el inmueble objeto del predio en el momento de la realización del avalúo. El avaluador deberá dejar consignadas las inconsistencias que observe. --- **La compañía valuadora** así como el valuador no serán responsables de la veracidad de la información y ubicación del bien, informada por el solicitante; los antecedentes de propiedad asentados en el presente Avalúo es la contenida en la documentación oficial proporcionada por el solicitante del propio Avalúo y/o propietario del bien a valuar y/o entidad pública o privada solicitante del avalúo, la cual asumimos como correcta y se recibe de buena fe. Entre ella, podemos mencionar la escritura de propiedad o propiedad horizontal, certificado de libertad y tradición, entre otros. --- **El presente Avalúo es de USO exclusivo del(os) solicitante(s)** para el destino o propósito expresado en el mismo, por lo que no podrá ser utilizado para fines distintos. ---- **La presente tasación no constituye un dictamen estructural, de cimentación, de hidrología, de suelos, de sismología,** o de cualquier otra rama de la ingeniería civil o la arquitectura, por lo tanto, no puede ser utilizado para fines relacionados con esas ramas ni se asume responsabilidad por vicios ocultos u otras características del inmueble que no puedan ser apreciadas en una visita normal de inspección física para efectos de tasación. Incluso cuando se aprecien algunas características que puedan constituir anomalías con respecto al estado de conservación normal **-según la vida útil consumida** de un inmueble o a su estructura, el valuador no asume mayor responsabilidad que así indicarlo cuando son detectadas, ya que aunque se presenten estados de conservación malos o ruinosos, es obligación del perito realizar la tasación según los criterios y normas vigentes y aplicables según el propósito del mismo. -- **No se han tenido** en cuenta en la elaboración del presente informe, posibles contingencias o afectaciones de orden jurídico, tales como: Titulación, Modos de Adquisición de Dominio, limitaciones de dominio, Contratos de Tenencia, Demandas Pendientes y en general cualquier asunto de carácter legal. El valor asignado se entiende como valor presente del inmueble tal y como se encontraba al momento de efectuar la visita de inspección. **Por tales motivos, el presente avalúo, no representa en ninguno de los casos un estudio de títulos.** --- Los valores comerciales asignados a los inmuebles, tienen que ver directamente con el área determinada en los documentos públicos suministrados por el interesado y/o áreas susceptibles de legalizar de acuerdo a la normatividad aplicable. --**Vigencia del avalúo: decretos 1420/1998 y 422/2000**, expedidos por el Ministerio de Hacienda y Crédito Público y ministerio de Desarrollo Económico, el presente avalúo tiene una **vigencia de un año**, contado desde la fecha expedición, siempre y cuando las condiciones físicas, intrínsecas, extrínsecas y normativas del inmueble valuado, no sufran cambios significativos, así como tampoco se presenten variaciones representativas del mercado inmobiliario comparable. Por otra parte, el **Decreto 145/2000**, "por medio del cual se establecen las condiciones de los créditos de vivienda individual a largo plazo, el avalúo practicado para tal fin, debe encontrarse dentro de los **seis (6) meses** anteriores al otorgamiento del crédito" --- **FAVORABILIDAD:** La finalidad de un proceso valuatorio, es dar valor, por tal motivo cuando se da un concepto de favorabilidad, este está sujeto al cumplimiento de las políticas exigidas por la entidad a la que se le está dirigiendo el avalúo, la cual establece los requisitos para dar un concepto, de acuerdo a los requerimientos internos de dicha entidad. La favorabilidad es un concepto independiente al valor del avalúo, el cual no se afecta por dicho concepto. NO es responsabilidad del perito y/o de Los Rosales dicho concepto, el cual se aporta de buena fe, es responsabilidad de a quien se dirige el avalúo verificar de acuerdo a sus políticas.

FINAL DEL INFORME AVALÚO LRCAJA-1065605058-V2



PIN de Validación: b5aa0b16



<https://www.raa.org.co>



Corporación Colombiana Autorreguladora de Avaluadores ANAV

NIT: 900870027-5

Entidad Reconocida de Autorregulación mediante la Resolución 26408 del 19 de Abril de 2018 de la Superintendencia de Industria y Comercio

El señor(a) JUAN SEBASTIÁN BARRANTES OSORIO, identificado(a) con la Cédula de ciudadanía No. 1065617365, se encuentra inscrito(a) en el Registro Abierto de Avaluadores, desde el 26 de Mayo de 2018 y se le ha asignado el número de avaluador AVAL-1065617365.

Al momento de expedición de este certificado el registro del señor(a) JUAN SEBASTIÁN BARRANTES OSORIO se encuentra **Activo** y se encuentra inscrito en las siguientes categorías y alcances:

Categoría 1 Inmuebles Urbanos

Alcance

- Casas, apartamentos, edificios, oficinas, locales comerciales, terrenos y bodegas situados total o parcialmente en áreas urbanas, lotes no clasificados en la estructura ecológica principal, lotes en suelo de expansión con plan parcial adoptado.

Fecha de inscripción
26 Mayo 2018

Regimen
Régimen Académico

Categoría 2 Inmuebles Rurales

Alcance

- Terrenos rurales con o sin construcciones, como viviendas, edificios, establos, galpones, cercas, sistemas de riego, drenaje, vías, adecuación de suelos, pozos, cultivos, plantaciones, lotes en suelo de expansión sin plan parcial adoptado, lotes para el aprovechamiento agropecuario y demás infraestructura de explotación situados totalmente en áreas rurales.

Fecha de inscripción
26 Mayo 2018

Regimen
Régimen Académico

Categoría 4 Obras de Infraestructura

Alcance

- Estructuras especiales para proceso, acueductos y conducciones, presas, aeropuertos, muelles, demás construcciones civiles de infraestructura similar.

Fecha de inscripción
03 Jun 2020

Regimen
Régimen Académico



PIN de Validación: b5aa0b16



<https://www.raa.org.co>



Categoría 6 Inmuebles Especiales

Alcance

- Incluye centros comerciales, hoteles, colegios, hospitales, clínicas y avance de obras. Incluye todos los inmuebles que no se clasifiquen dentro de los numerales anteriores.

Fecha de inscripción
03 Jun 2020

Regimen
Régimen de Transición

Categoría 7 Maquinaria Fija, Equipos y Maquinaria Móvil

Alcance

- Equipos eléctricos y mecánicos de uso en la industria, motores, subestaciones de planta, tableros eléctricos, equipos de generación, subestaciones de transmisión y distribución, equipos e infraestructura de transmisión y distribución, maquinaria de construcción, movimiento de tierra, y maquinaria para producción y proceso. Equipos de cómputo: Microcomputadores, impresoras, monitores, módems y otros accesorios de estos equipos, redes, main frames, periféricos especiales y otros equipos accesorios de estos. Equipos de telefonía, electromedicina y radiocomunicación. Transporte Automotor: vehículos de transporte terrestre como automóviles, camperos, camiones, buses, tractores, camiones y remolques, motocicletas, motociclos, mototriciclos, cuatrimotos, bicicletas y similares.

Fecha de inscripción
03 Jun 2020

Regimen
Régimen de Transición

Categoría 8 Maquinaria y Equipos Especiales

Alcance

- Naves, aeronaves, trenes, locomotoras, vagones, teleféricos y cualquier medio de transporte diferente del automotor descrito en la clase anterior.

Fecha de inscripción
03 Jun 2020

Regimen
Régimen Académico

Categoría 10 Semovientes y Animales

Alcance

- Semovientes, animales y muebles no clasificados en otra especialidad.

Fecha de inscripción
03 Jun 2020

Regimen
Régimen Académico



PIN de Validación: b5aa0b16



Adicionalmente, ha inscrito las siguientes certificaciones de calidad de personas (Norma ISO 17024) y experiencia:

- Certificación expedida por Registro Nacional de Avaluadores R.N.A, en la categoría Inmuebles Urbanos con el Código URB-0893, vigente desde el 17 de Febrero de 2018 hasta el 28 de Febrero de 2022, inscrito en el Registro Abierto de Avaluadores, en la fecha que se refleja en el anterior cuadro.
- Certificación expedida por Registro Nacional de Avaluadores R.N.A, en la categoría Inmuebles Rurales con el Código RUR-0637, vigente desde el 17 de Febrero de 2018 hasta el 28 de Febrero de 2022, inscrito en el Registro Abierto de Avaluadores, en la fecha que se refleja en el anterior cuadro.

NOTA: LA FECHA DE VIGENCIA DE LOS DOCUMENTOS ACÁ RELACIONADOS, ES INDEPENDIENTE DE LA VIGENCIA DE ESTE CERTIFICADO Y DIFERENTE DE LA VIGENCIA DE INSCRIPCIÓN EN EL RAA

Los datos de contacto del Avaluador son:

Ciudad: VALLEDUPAR, CESAR

Dirección: CALLE 7 # 27-28

Teléfono: 3006637949

Correo Electrónico: Barrantesj11@Gmail.com

TRASLADOS DE ERA

ERA Origen	ERA Destino	Fecha traslado
Corporación Autorregulador Nacional de Avaluadores - ANA	Corporación Colombiana Autorreguladora de Avaluadores ANAV	11 Mar 2020

Que revisados los archivos de antecedentes de procesos disciplinarios de la ERA Corporación Colombiana Autorreguladora de Avaluadores ANAV; no aparece sanción disciplinaria alguna contra el(la) señor(a) **JUAN SEBASTIÁN BARRANTES OSORIO**, identificado(a) con Cédula de ciudadanía No. **1065617365**

El(La) Señor(a) **JUAN SEBASTIÁN BARRANTES OSORIO** no ha cumplido con el requisito legal de sufragar la cuota de autoregulación con **CORPORACIÓN COLOMBIANA AUTORREGULADORA DE AVALUADORES ANAV**.

Con el fin de que el destinatario pueda verificar este certificado se le asignó el siguiente código de QR, y puede escanearlo con un dispositivo móvil u otro dispositivo lector con acceso a internet, descargando previamente una aplicación de digitalización de código QR que son gratuitas. La verificación también puede efectuarse ingresando el PIN directamente en la página de RAA <http://www.raa.org.co>. Cualquier inconsistencia entre la información acá contenida y la que reporte la verificación con el código debe ser inmediatamente reportada a Corporación Colombiana



PIN de Validación: b5aa0b16



<https://www.raa.org.co>



Autorreguladora de Avaluadores ANAV.



PIN DE VALIDACIÓN

b5aa0b16

El presente certificado se expide en la República de Colombia de conformidad con la información que reposa en el Registro Abierto de Avaluadores RAA., a los veinte (20) días del mes de Junio del 2024 y tiene vigencia de 30 días calendario, contados a partir de la fecha de expedición.

Firma: _____
Antonio Heriberto Salcedo Pizarro
Representante Legal

RAA AVALUO: LRCAJA-1965603058-V2 M.I.: 190-58789



OFICINA DE REGISTRO DE INSTRUMENTOS PUBLICOS DE VALLEDUPAR
CERTIFICADO DE TRADICION
MATRICULA INMOBILIARIA

Certificado generado con el Pin No: 240614394295879443

Nro Matrícula: 190-58789

Pagina 1 TURNO: 2024-190-1-43103

Impreso el 14 de Junio de 2024 a las 11:51:46 AM

"ESTE CERTIFICADO REFLEJA LA SITUACION JURIDICA DEL INMUEBLE
HASTA LA FECHA Y HORA DE SU EXPEDICION"

No tiene validez sin la firma del registrador en la ultima página

CIRCULO REGISTRAL: 190 - VALLEDUPAR DEPTO: CESAR MUNICIPIO: VALLEDUPAR VEREDA: VALLEDUPAR

FECHA APERTURA: 31-12-1993 RADICACIÓN: 93-9012 CON: ESCRITURA DE: 02-12-1993

CODIGO CATASTRAL: 200010105000000070016000000000 COD CATASTRAL ANT: 01050000000700160000000000

NUPRE: AWK0006ZRYF

ESTADO DEL FOLIO: ACTIVO

DESCRIPCION: CABIDA Y LINDEROS

CASA-LOTE. AREA: 108.80 M2. CUYOS LINDEROS SE ENCUENTRAN CONSIGNADOS EN LA ESCRITURA 3.717 DEL 23-11-93 NOTARIA PRIMERA DE VALLEDUPAR. DECRETO 1711 DEL 06-07-93.-

AREA Y COEFICIENTE

AREA - HECTAREAS: 0 METROS CUADRADOS: 108 CENTIMETROS CUADRADOS: 8000

AREA PRIVADA - METROS CUADRADOS: 0 CENTIMETROS CUADRADOS: 0 / AREA CONSTRUIDA - METROS CUADRADOS: 0 CENTIMETROS: CUADRADOS

COEFICIENTE : %

COMPLEMENTACION:

1.- EL INSTITUTO NACIONAL DD VIVIENDA DE INTERES SOCIAL Y REFORMA URBANA "INURBE" ANTES INSTITUTO DE CREDITO TERRITORIAL ADQUIRIO EN MAYOR EXTENSION POR COMPRA A EULALIA REDONDO SEGUN ESCRITURA 1.660 DEL 30-08-82 NOTARIA UNICA DE VALLEDUPAR, REGISTRADA EL 02-09-82.-2.- EULALIA REDONDO ADQUIRIO POR COMPRA A JULIO VILLAZON BAQUERO SEGUN ESC 1.688 DEL 26-10-81 NOT. UNICA DE VALLEDUPAR, REGISTRADA EL 28-10-81.-3.- JULIO VILLAZON BAQUERO ADQUIRIO EN MAYOR EXTENSION POR COMPRA A LA SOC. INVERSIONES CAMPO LTDA. SEGUN ESC.08 DEL 13-01-64 NOTARIA DE VALLEDUPAR REGISTRADA EL 05-02-64.-

DIRECCION DEL INMUEBLE

Tipo Predio: URBANO

1) UR VILLA MIRIAM LT MZ 7

2) KR 32 # 18 D - 69 URBANIZACION VILLA MIRIAM

DETERMINACION DEL INMUEBLE: SIN_SELECCIONAR

DESTINACION ECONOMICA:

MATRICULA ABIERTA CON BASE EN LA(s) SIGUIENTE(s) (En caso de integración y otros)

190 - 16728

ANOTACION: Nro 001 Fecha: 02-12-1993 Radicación: 199012

Doc: ESCRITURA 3.717 DEL 23-11-1993 NOT.PRIMERA DE VALLEDUPAR

VALOR ACTO: \$134

ESPECIFICACION: MODO DE ADQUISICION: 101 COMPRAVENTA

PERSONAS QUE INTERVIENEN EN EL ACTO (X-Titular de derecho real de dominio,I-Titular de dominio incompleto)

DE: INSTITUTO NACIONAL DE VIVIENDA DE INTERES SOCIAL Y REFORMA URBANA

A: ARROYO RANGEL JAIRO

X

ANOTACION: Nro 002 Fecha: 11-03-2019 Radicación: 2019-190-6-3026

Doc: ESCRITURA 622 DEL 08-03-2019 NOTARIA PRIMERA DE VALLEDUPAR

VALOR ACTO: \$18,000,000



OFICINA DE REGISTRO DE INSTRUMENTOS PUBLICOS DE VALLEDUPAR
CERTIFICADO DE TRADICION
MATRICULA INMOBILIARIA

Certificado generado con el Pin No: 240614394295879443

Nro Matrícula: 190-58789

Pagina 2 TURNO: 2024-190-1-43103

Impreso el 14 de Junio de 2024 a las 11:51:46 AM

"ESTE CERTIFICADO REFLEJA LA SITUACION JURIDICA DEL INMUEBLE
HASTA LA FECHA Y HORA DE SU EXPEDICION"

No tiene validez sin la firma del registrador en la ultima página

ESPECIFICACION: GRAVAMEN: 0204 HIPOTECA ABIERTA

PERSONAS QUE INTERVIENEN EN EL ACTO (X-Titular de derecho real de dominio,I-Titular de dominio incompleto)

DE: ARROYO RANGEL JAIRO ANTONIO

CC# 18966354 X

A: QUINTERO MORALES RODOLFO RICARDO

CC# 77193167

ANOTACION: Nro 003 Fecha: 23-02-2021 Radicación: 2021-190-6-2043

Doc: ESCRITURA 301 DEL 08-02-2021 NOTARIA PRIMERA DE VALLEDUPAR

VALOR ACTO: \$0

Se cancela anotación No: 2

ESPECIFICACION: CANCELACION: 0843 CANCELACION POR VOLUNTAD DE LAS PARTES HIPOTECA

PERSONAS QUE INTERVIENEN EN EL ACTO (X-Titular de derecho real de dominio,I-Titular de dominio incompleto)

DE: QUINTERO MORALES RODOLFO RICARDO

CC# 77193167

A: ARROYO RANGEL JAIRO ANTONIO

CC# 18966354 X

ANOTACION: Nro 004 Fecha: 07-12-2021 Radicación: 2021-190-6-16404

Doc: ESCRITURA 3969 DEL 03-12-2021 NOTARIA PRIMERA DE VALLEDUPAR

VALOR ACTO: \$0

ESPECIFICACION: GRAVAMEN: 0205 HIPOTECA CON CUANTIA INDETERMINADA

PERSONAS QUE INTERVIENEN EN EL ACTO (X-Titular de derecho real de dominio,I-Titular de dominio incompleto)

DE: ARROYO RANGEL JAIRO ANTONIO

CC# 18966354 X

A: QUINTERO MORALES RODOLFO RICARDO

CC# 77193167

ANOTACION: Nro 005 Fecha: 06-05-2024 Radicación: 2024-190-6-4540

Doc: ESCRITURA 1181 DEL 25-04-2024 NOTARIA PRIMERA DE VALLEDUPAR

VALOR ACTO: \$0

Se cancela anotación No: 4

ESPECIFICACION: CANCELACION: 0843 CANCELACION POR VOLUNTAD DE LAS PARTES HIPOTECA CON CUANTÍA INDETERMINADA.

PERSONAS QUE INTERVIENEN EN EL ACTO (X-Titular de derecho real de dominio,I-Titular de dominio incompleto)

DE: QUINTERO MORALES RODOLFO RICARDO

CC# 77193167

A: ARROYO RANGEL JAIRO ANTONIO

CC# 18966354

ANOTACION: Nro 006 Fecha: 06-06-2024 Radicación: 2024-190-6-5722

Doc: CERTIFICADO SIN DEL 23-05-2024 OFICINA ASESORA DE PLANEACION MUNICIPAL DE VALLEDUPAR

VALOR ACTO: \$0

ESPECIFICACION: OTRO: 0904 ACTUALIZACION DE NOMENCLATURA

PERSONAS QUE INTERVIENEN EN EL ACTO (X-Titular de derecho real de dominio,I-Titular de dominio incompleto)

DE: OFICINA ASESORA DE PLANEACION MUNICIPAL-VALLEDUPAR

NRO TOTAL DE ANOTACIONES: *6*



OFICINA DE REGISTRO DE INSTRUMENTOS PUBLICOS DE VALLEDUPAR
CERTIFICADO DE TRADICION
MATRICULA INMOBILIARIA

Certificado generado con el Pin No: 240614394295879443

Nro Matrícula: 190-58789

Pagina 3 TURNO: 2024-190-1-43103

Impreso el 14 de Junio de 2024 a las 11:51:46 AM

"ESTE CERTIFICADO REFLEJA LA SITUACION JURIDICA DEL INMUEBLE
HASTA LA FECHA Y HORA DE SU EXPEDICION"

No tiene validez sin la firma del registrador en la ultima página

SALVEDADES: (Información Anterior o Corregida)

Anotación Nro: 0 Nro corrección: 3 Radicación: 2024-190-3-466 Fecha: 12-06-2024

POR SER URBANIZACION SE LE AGREGA QUE ES UNA CASA VALE ART 59 LEY 1579 DEL 2012

Anotación Nro: 0 Nro corrección: 1 Radicación: 2010-190-3-156 Fecha: 14-11-2010

SE ACTUALIZA FICHA CATASTRAL CON LA SUMINISTRADA POR EL I.G.A.C., SEGUN RES. NO. 8589 DE 27-11-2008 PROFERIDA POR LA S.N.R (CONVENIO IGAC-SNR DE 23-09-2008)

Anotación Nro: 0 Nro corrección: 2 Radicación: ICARE-2022 Fecha: 21-09-2022

SE ACTUALIZA/INCLUYE FICHA CATASTRAL Y/O NUPRE, CON EL SUMINISTRADO POR EL GC DE VALLEDUPAR, RES. 5010 DEL 2008 PROFERIDA POR ESA ENTIDAD, RES. NO. 09089 DE 29/10/2020 EXPEDIDA POR LA S.N.R.

FIN DE ESTE DOCUMENTO

El interesado debe comunicar al registrador cualquier falla o error en el registro de los documentos

USUARIO: Realtech

TURNO: 2024-190-1-43103

FECHA: 14-06-2024

EXPEDIDO EN: BOGOTA

FERNANDO BALLESTEROS GOMEZ
REGISTRADOR PRINCIPAL