



QR validez del avalúo



AVALÚOS - CONSTRUCTORA - INTERVENTORIA
Informe de Valuación de un Inmueble de uso Vivienda Urbano

Fecha del avalúo		Fecha de visita	02/07/2024
Dirigido a	Caja Promotora de Vivienda Militar y de Policía		
Dirección	PREDIO URBANO EDIFICIO FLOREZ. P.H. # CALLE 9A SUR 7A-99 APTO 101 PRIMER PISO		
Barrio	Santa Cecilia		
Ciudad	Socorro		
Departamento	Santander		
Propietario	Bernardo Alvarez Rueda y Maria Aurora Carreño Rojas		

MIEMBROS DE LA LONJA DE BOGOTÁ-Oficina: CI 151 #18A-34 OF. 505 Bogotá; PBX: 6019159007 Ext. 101
Página web: www.losrosales.com Email: avaluos@losrosales.com
Bogotá D.C.-COLOMBIA



AVALÚOS - CONSTRUCTORA - INTERVENTORIA

Bogotá D.C.,

Señor(es):

Caja Promotora de Vivienda Militar y de Policía

Avalúo solicitado por: MARIA ADELA DUARTE VARGAS

Ciudad

Apreciado(s) Señor(es)

Atendiendo su amable solicitud, adjunto a la presente le estamos enviando el informe de Valuación correspondiente al Valor de Mercado del bien inmueble de propiedad de **Bernardo Alvarez Rueda y Maria Aurora Carreño Rojas** ubicado en la PREDIO URBANO EDIFICIO FLOREZ. P.H. # CALLE 9A SUR 7A-99 APTO 101 PRIMER PISO Santa Cecilia, de la ciudad de Socorro.

Para la determinación del valor comercial del inmueble objeto de avalúo, de acuerdo con lo establecido en el Decreto 1420 del 24 de julio de 1998 y su correspondiente resolución reglamentaria Resolución 620 del 23 de septiembre de 2008 expedida por el Instituto Geográfico Agustín Codazzi, por la cual se establecen los procedimientos para los avalúos ordenados dentro del marco de la Ley 388 de 1997.

Según los criterios analizados, nuestro Avalúo arrojó un valor de \$121,774,663.40 pesos m/cte (Ciento veintiún millones setecientos setenta y cuatro mil seiscientos sesenta y tres).

Atentamente,

Los Rosales Constructora Inmobiliaria S.A.S.

MIEMBROS DE LA LONJA DE BOGOTÁ-Oficina: Cl 151 #18A-34 OF. 505 Bogotá; PBX: 6019159007 Ext. 101

Página web: www.losrosales.com Email: avaluos@losrosales.com

Bogotá D.C.-COLOMBIA

VALOR COMERCIAL						
Tipo de Área	Descripción	Área	Unidad	Valor unitario	%	Valor total
Area Privada	Apartamento 101	59.90	M2	\$2,032,966.00	100.00%	\$121,774,663.40
TOTALES					100%	\$121,774,663
Valor en letras Ciento veintiún millones setecientos setenta y cuatro mil seiscientos sesenta y tres Pesos Colombianos						

Perito actuante



JAVIER GOMEZ DIAZ
RAA Nro: AVAL-13893558
C.C: 13893558

VALORES/TIPO DE AREA.			INFORMACIÓN UVR	
	Terreno	Construcción	Valor UVR	1
Integral	0	0	Valor del avalúo en UVR	121,774,663.00
Proporcional	0	121,774,663	Valor asegurable	121,774,663
% valor proporcional		100	Tiempo esperado comercialización	12
Calificación garantía				
Observación calificación				
Observación				

Código	LRCAJA-28262065	Propósito	Modelo 8-14	Tipo avalúo	valor comercial
Datos del dirigido a:					
Dirigido A	Caja Promotora de Vivienda Militar y de Policía				
Tipo identificación	NIT.	Documento	NIT 860021967-7	Email	
Datos del solicitante:					
Solicitante	MARIA ADELA DUARTE VARGAS				
Tipo identificación	C.C.	Documento	28262065	Teléfono	3215658985
Email	orlandold1804@gmail.com				
Datos del propietario:					
Propietario	Bernardo Alvarez Rueda y Maria Aurora Carreño Rojas				
Tipo identificación	C.C.	Documento	5.763.161 y 28.423.936	Ocupante	Arrendatario
Datos del inmueble objeto de avalúo:					
Dirección	PREDIO URBANO EDIFICIO FLOREZ. P.H. # CALLE 9A SUR 7A-99 APTO 101 PRIMER PISO				
Conjunto	EDIFICIO FLOREZ. P.H.				
Ciudad	Socorro	Departamento	Santander	Estrato	2
Sector	Urbano	Barrio	Santa Cecilia	Ubicación	Construcción
Tipo Inmueble	Apartamento	Tipo subsidio	VIP Vivienda Interes Prioritario	Sometido a PH	Si
Observación	El inmueble se encuentra ubicado en el primer piso del edificio Flórez. P.H., este está en la zona sur del municipio del Socorro, más exactamente en las coordenadas geográficas 6.454569, -73.262549, es un edificio medianero, sobre la calle 9A Sur, entre las carreras 7 y 8.				

Uso actual	Vivienda	Piso inmueble	1																																																		
Clase inmueble	Bifamiliar	Otro		Método evaluación	MERCADO																																																
Justificación de Metodología	Para la determinación del valor comercial del inmueble objeto de avalúo, de acuerdo con lo establecido en el Decreto 1420 del 24 de julio de 1998 y su correspondiente resolución reglamentaria Resolución 620 del 23 de septiembre de 2008 expedida por el Instituto Geográfico Agustín Codazzi, por la cual se establecen los procedimientos para los avalúos ordenados dentro del marco de la Ley 388 de 1997 ; se utiliza el siguiente (s) método(s): MÉTODO DE COMPARACIÓN O DE MERCADO: Es la técnica valuatoria que busca establecer el valor comercial del bien, a partir del estudio de las ofertas o transacciones recientes, de bienes semejantes y comparables al del objeto de avalúo. Tales ofertas o transacciones deberán ser clasificadas, analizadas e interpretadas para llegar a la estimación del valor comercial.																																																				
<table><tr><th>ÁREAS JURÍDICAS</th><th>UND</th><th>VALOR</th><th>ÁREAS CATASTRAL</th><th>UND</th><th>VALOR</th></tr><tr><td>AREA CONSTRUIDA</td><td>M2</td><td>59.90</td><td>AREA</td><td>M2</td><td>72</td></tr><tr><td>AREA PRIVADA</td><td>M2</td><td>59.90</td><td>AVALUO CATASTRAL 2024</td><td>PESOS</td><td>DEL LOTE DE TERRENO</td></tr><tr><td>AREA LIBRE PRIVADA</td><td>M2</td><td>0</td><td></td><td></td><td></td></tr><tr><td>AREA LIBRE COMUN</td><td>M2</td><td>0</td><td></td><td></td><td></td></tr></table> <table><tr><th>ÁREAS MEDIDAS EN VISITA</th><th>UND</th><th>VALOR</th><th>ÁREAS VALORADAS</th><th>UND</th><th>VALOR</th></tr><tr><td>AREA PRIVADA MEDIDA</td><td>M2</td><td>59.90</td><td>AREA PRIVADA VALORADA</td><td>M2</td><td>59.90</td></tr><tr><td>AREA LIBRE MEDIDA</td><td>M2</td><td>0</td><td>AREA LIBRE PRIVADA</td><td>M2</td><td>0</td></tr></table>						ÁREAS JURÍDICAS	UND	VALOR	ÁREAS CATASTRAL	UND	VALOR	AREA CONSTRUIDA	M2	59.90	AREA	M2	72	AREA PRIVADA	M2	59.90	AVALUO CATASTRAL 2024	PESOS	DEL LOTE DE TERRENO	AREA LIBRE PRIVADA	M2	0				AREA LIBRE COMUN	M2	0				ÁREAS MEDIDAS EN VISITA	UND	VALOR	ÁREAS VALORADAS	UND	VALOR	AREA PRIVADA MEDIDA	M2	59.90	AREA PRIVADA VALORADA	M2	59.90	AREA LIBRE MEDIDA	M2	0	AREA LIBRE PRIVADA	M2	0
ÁREAS JURÍDICAS	UND	VALOR	ÁREAS CATASTRAL	UND	VALOR																																																
AREA CONSTRUIDA	M2	59.90	AREA	M2	72																																																
AREA PRIVADA	M2	59.90	AVALUO CATASTRAL 2024	PESOS	DEL LOTE DE TERRENO																																																
AREA LIBRE PRIVADA	M2	0																																																			
AREA LIBRE COMUN	M2	0																																																			
ÁREAS MEDIDAS EN VISITA	UND	VALOR	ÁREAS VALORADAS	UND	VALOR																																																
AREA PRIVADA MEDIDA	M2	59.90	AREA PRIVADA VALORADA	M2	59.90																																																
AREA LIBRE MEDIDA	M2	0	AREA LIBRE PRIVADA	M2	0																																																
Perspectivas de valoración	De acuerdo a las condiciones del sector y a la dinámica de mercado del mismo, se consideran perspectivas de valoración bajas medias																																																				
Actualidad edificadora	En el sector se encuentran en su gran mayoría construcciones de viviendas residenciales de uno y dos pisos de altura y algunos de más de 2 pisos. En la actualidad el sector cuenta con lotes sin desarrollar y la construcción de nuevos proyectos de unidades residenciales.																																																				
Comportamiento Oferta y Demanda	Del análisis del segmento del mercado relativo a los inmuebles comparables con el que se valora se deduce que la oferta en la zona es media, y se considera que la demanda es media.																																																				
Reglamentación urbanística:	<p>Acuerdo Decreto: Acuerdo No. 011, del 18 de junio de 2003, por el cual se adopta el Esquema de Ordenamiento Territorial (E.O.T.) del municipio del Socorro, y en el plano de usos del suelo, el sector tiene un Área de Actividad residencial (AR), del cual se aplica el siguiente uso Potencial: ZONA ÁREA RESIDENCIAL 3 (ZAR3).</p> <p>USO PRINCIPAL: Vivienda de alta densidad.</p> <p>USO COMPLEMENTARIO: Comercio grupo 1, institucional grupo 1, recreativo grupo 1.</p> <p>USO RESTRINGIDOS: Comercio grupo 2, Recreativo grupo 2, institucional grupo 2, industrial grupo 1.</p> <p>USO PROHIBIDO: Comercio grupos 3 y 4, institucional grupo 3, industrial grupos 2 y 3.</p> <p>TRATAMIENTO: Consolidación, redesarrollo en vivienda, rehabilitación urbana, intensiva en</p>																																																				

vivienda.

ÍNDICE DE OCUPACIÓN: Resultante.

ÍNDICE DE CONSTRUCCIÓN: Resultante.

AISLAMIENTOS: Posterior de 2 a 3 metros.

ALTURA PERMITIDA: Resultante.

ESCRITURAS				
Nro. escritura	Tipo	Fecha	Notaria	Ciudad
625	EscrituraDePropiedad	04/07/2023	Primera	Socorro
MATRÍCULAS				
Nro. Matrícula	Fecha	Coeficiente	Cédula catastral	Detalle
321-58107	18/06/2024	42.53	010004050017000 (Mayor extensión)	Apartamento
Observación	El inmueble tiene un área privada de 59.90m² (área construida de 59.90m² y área libre de 0.00m²) y un coeficiente de copropiedad del 42.53%, el edificio fue construido sobre un lote de terreno de 72.00m², por ende, le corresponde un área de terreno por coeficiente de 30.62m².			

INFORMACIÓN GARAJES									
Número	Tipo	Matrícula	Area(mts 2)	Unidad	Capacidad	Forma	Cubierto	Servidumbre	Total Garajes
0	Común uso exclusivo	32158107	0	Mt2	Sencillo	Lineal	No	0	1
Observación	El inmueble objeto de este avalúo tiene parqueadero de uso exclusivo, ya que no tiene matrícula inmobiliaria independiente.								

SERVICIOS PÚBLICOS			AMOBLAMIENTO URBANO	
	Sector	Inmueble		Sector
Energía	SI	SI	Alumbrado	SI
Acueducto	SI	SI	Arborizacion	SI

Alcantarillado	SI	SI	Alamedas	NO	
Gas	SI	SI	Ciclo rutas	NO	
CARACTERISTICAS					
Uso predominante	Residencial	Área de actividad	Residencial.	Demanda / Interés	Media
Estrato	2	Barrio legal	Si	Topografia	Ligera
Transporte	Bueno	Condiciones de salubridad	Bueno		
EQUIPAMIENTO			VIAS, ANDENES Y SARDINELES		
	Nivel	Nivel Distancia		Sector	Conservación
Zonas recreativas	Bueno	100-200	Andenes	SI	Bueno
Áreas verdes	Bueno	100-200	Sardineles	SI	Bueno
Estacionamiento	Bueno	300-400	Vías pavimentadas	SI	Bueno
Asistencial	Regular	mas de 500	Tipo de vía	Vías pavimentadas en concreto rígido y en buen estado de conservación.	
Escolar	Regular	mas de 500			
Comercial	Bueno	100-200			
IMPACTO AMBIENTAL					
Aire	NO	Basura	NO	Inseguridad	NO
Ruido	NO	Aguas	NO	Otro	NO
Observación:	El edificio es medianero, sobre la calle 9A Sur, entre las carreras 7 y 9, vías pavimentadas en concreto rígido y en buen estado de conservación. En el sector se encuentran construcciones de viviendas residenciales de dos a dos pisos de altura algunas de más de 2 pisos de altura. El inmueble posee buenas perspectivas de valorización, teniendo en cuenta el desarrollo residencial, comercial y turístico de la región. Sector que posee buenas vías, construidas en concreto rígido y se encuentran buen estado de conservación. En el sector se observan construcciones de viviendas residenciales unifamiliares, bifamiliares y multifamiliares y algunos lotes de terreno urbanizables. Y el transporte es cubierto por las rutas de buses y busetas de transporte urbano del municipio y taxis.				
Escritura de	625		Fecha	04/07/2023	

Propiedad Horizontal			escritura		
Notaria escritura	Primera		Ciudad escritura	Socorro	
Valor administración	0	Total unidades	2	Terraza comunal	No
Ubicación	Apartamento Exterior	# Pisos edificio	2	Porteria	No
Horario vigilancia	0 horas	Tanque	No	Cancha	No
Zonas verdes	No	Shut	No	Citófono	No
Aire acondicionado	No	Teatrino	No	Sauna	No
Club	No	Bomba eyectora	No	Gimnasio	No
Bicicletero	No	Garaje visitante	No	Golfito	No
Calefacción	No	Planta eléctrica	No	Jardín infantil	No
Piscinas	No	Ascensores	No	#Ascensores	0
#Sotanos	0				
Observación	Escritura: 625, Fecha escritura: 04/07/2023, Notaría escritura: Primera, Ciudad escritura: Socorro, Administración: 0, Total unidades: 2, Ubicación: Apartamento Exterior , Nro. Pisos: 2, Portería: No, Horario vigilancia: 0 horas, Nro. Sótanos: 0, Ascensores: No, Nro. Ascensores: 0 El edificio está conformado por 2 unidades residenciales, una en cada piso de la edificación, para un total de 2 unidades, la edificación es de 2 pisos y sin zonas sociales.				

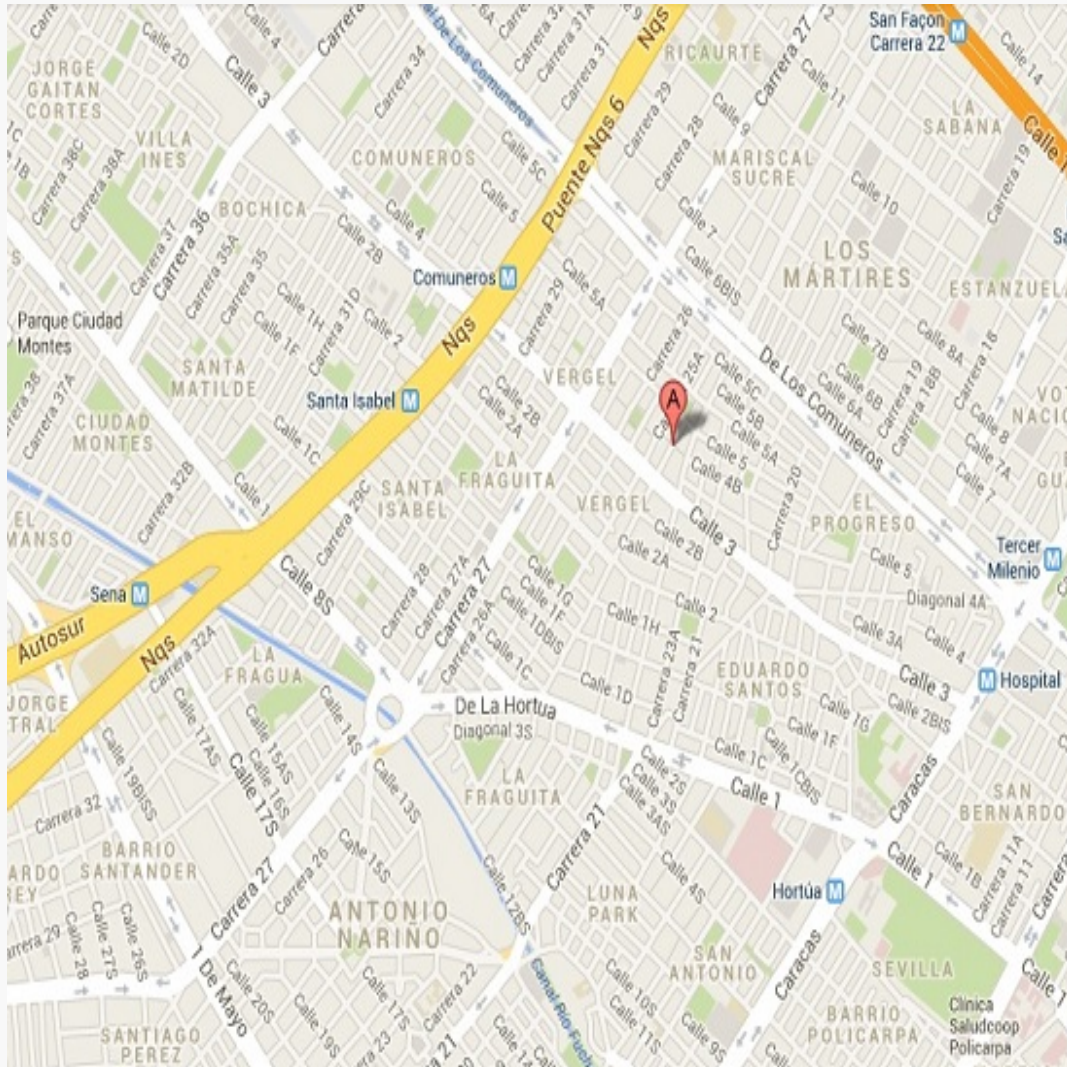
Estado de la conservación	Bueno	Estructura	Tradicional	Estructura reforzada	SI
Material construcción	concreto reforzado	Tipo estructura	Porticos:Vigas_Columnas		
Daños por Sismos	NO	Ajustes sismos resistentes	NO	Cubierta	teja de barro
Fachada	pañete y pintura	Ancho fachada	3-6 metros	Irregularidad planta	No
Irregularidad altura	No	Tipologia vivienda	Casa Continua	Otro tipologia vivienda	
Año construcción	2023	Edad Inmueble	100	Vida útil	100 años
Estado construcción	Usada	%Avance	100		
Licencia construcción	No suministrada				
Observación	La estructura se encuentra en aparente buen estado de conservación. Nota: El presente avalúo no constituye un dictamen estructural, de cimentación o de cualquier otra rama de la ingeniería civil o la arquitectura que no sea objeto de la valuación, por lo tanto, no puede ser utilizado para fines relacionados con esas ramas ni se asume responsabilidad por vicios ocultos u otras características del inmueble que no puedan ser apreciadas en una visita normal de inspección física.				

INFORMACIÓN DEPENDENCIAS					
Sala	1	Comedor	1	Cocina	Integral
Baños Sociales	1	Patio interior	0	Habitaciones	2
Closet	0	Baños privados	1	Estar	0
Bodega	0	Estudio	0	Cuarto servicio	0

Baños servicio	0	Zona ropas	1	Local	0
Balcón	0	Jardin	No	Zona verde	No
Oficina	0	Ventilación	Bueno	Iluminación	Bueno
Observación	<p>Apartamento. Consta de: sala: 1, Comedor: 1, Cocina: Integral, Baño social: 1, Habitaciones: 2, Baño privado: 1, Zona ropas: 1, Ventilación: Bueno, Iluminación: Bueno.</p> <p>El apartamento según lo observado en sitio tiene garaje, sala, comedor, cocina, zona de ropas, baño auxiliar y dos alcobas una con baño privado, en la documentación suministrada no están registradas las dependencias del apartamento.</p>				

	Sala	Comedor	Cocina	Baño	Piso	Techo	Muro	Carpintería
Calidad	Normal	Normal	Normal	Normal	Normal	Normal	Normal	Normal
Estado	Bueno.	Bueno.	Bueno.	Bueno.	Bueno.	Bueno.	Bueno.	Bueno.
Observación	<p>El inmueble cuenta con buenos acabados ya que el mesón de la cocina es enchapado, los muros son enchapados en cerámica, con muebles alto y bajo en madera, los baños con muros en cerámica y los aparatos sanitarios son tipo Corona o similar.</p>							

Dirección: PREDIO URBANO EDIFICIO FLOREZ. P.H. # CALLE 9A SUR 7A-99 APTO 101 PRIMER PISO | Santa Cecilia | Socorro | Santander



LATITUD

MAGNA SIRGAS: 6.454569

GEOGRAFICAS : 6° 27' 16.4484''

LONGITUD

MAGNA SIRGAS: -73.262549

GEOGRAFICAS : 73° 15' 45.1764''

#	DIRECCION	# PISO	VALOR VENTA	NEG	VALOR DEPURADO	# GARAJE	VALOR UNIDAD GARAJE	# DEPOSITO Y OTROS	VALOR DEPOSITO Y OTROS	VALOR M2	TELEFONO
1	Venta de apartamento, piso 3, en la carrera 9, entre calles 10 y 11	3	\$250,000,000	0.9	\$225,000,000	1	\$15,000,000	0	\$0	\$2,210,526.32	3162488752
2	Venta de apartamento, piso 4, en la calle 10, entre carreras 15 y 16	4	\$250,000,000	0.95	\$237,500,000	0	\$15,000,000	0	\$0	\$2,261,904.76	3187954252
3	Venta de apartamento, piso 4, en la carrera 8, entre calles 7Sur y 8 Sur	4	\$220,000,000	0.90	\$198,000,000	1	\$15,000,000	0	\$0	\$2,440,000.00	3162488752
Del inmueble		1		.	.	1		0			

#	EDAD	AREA CONSTRUIDA	AREA PRIVADA	FACTOR ACABADOS	FACTOR EDAD	FACTOR PISO	FACTOR TAMANO	FACTOR UBICACION	FACTOR HOMOLOGACION	RESULTADOS
1	1	95	95	1.00	1.0	1.0	1.0	0.95	0.95	\$2,100,000.00
2	9	105	105	0.95	1.05	1.0	0.95	0.95	0.9	\$2,036,265.62
3	1	75	75	0.93	1.0	0.93	1.00	0.93	0.8	\$1,962,631.08
	100									
									PROMEDIO	\$2,032,965.57
									DESV. STANDAR	\$68,743.89
									COEF. VARIACION	3.38%

VALOR MÁXIMO	POR Mt2	\$2,101,709.46	TOTAL	\$125,892,396.63
VALOR MÍNIMO	POR Mt2	\$1,964,221.67	TOTAL	\$117,656,878.26
VALOR TOTAL	\$121,774,663.40			

Observaciones:
Se utiliza la metodología de comparación ya que existe suficiente oferta representativa. Para la realización de este método de valoración nos hemos basado en la Resolución 620 de 2008 del IGAC, Así como en el Decreto 1420 de 1998. Las ofertas que se toman para realizar el presente avalúo son apartamentos en el mismo sector del avalúo, los cuales manejan características similares.

Enlaces:
1-<https://ardisan.inmo.co/apartamento-venta-socorro/6821135> 2-<https://ardisan.inmo.co/apartamento-venta-acacias-socorro/6636017> 3-<https://ardisan.inmo.co/apartamento-venta-socorro/7261716>

Plano

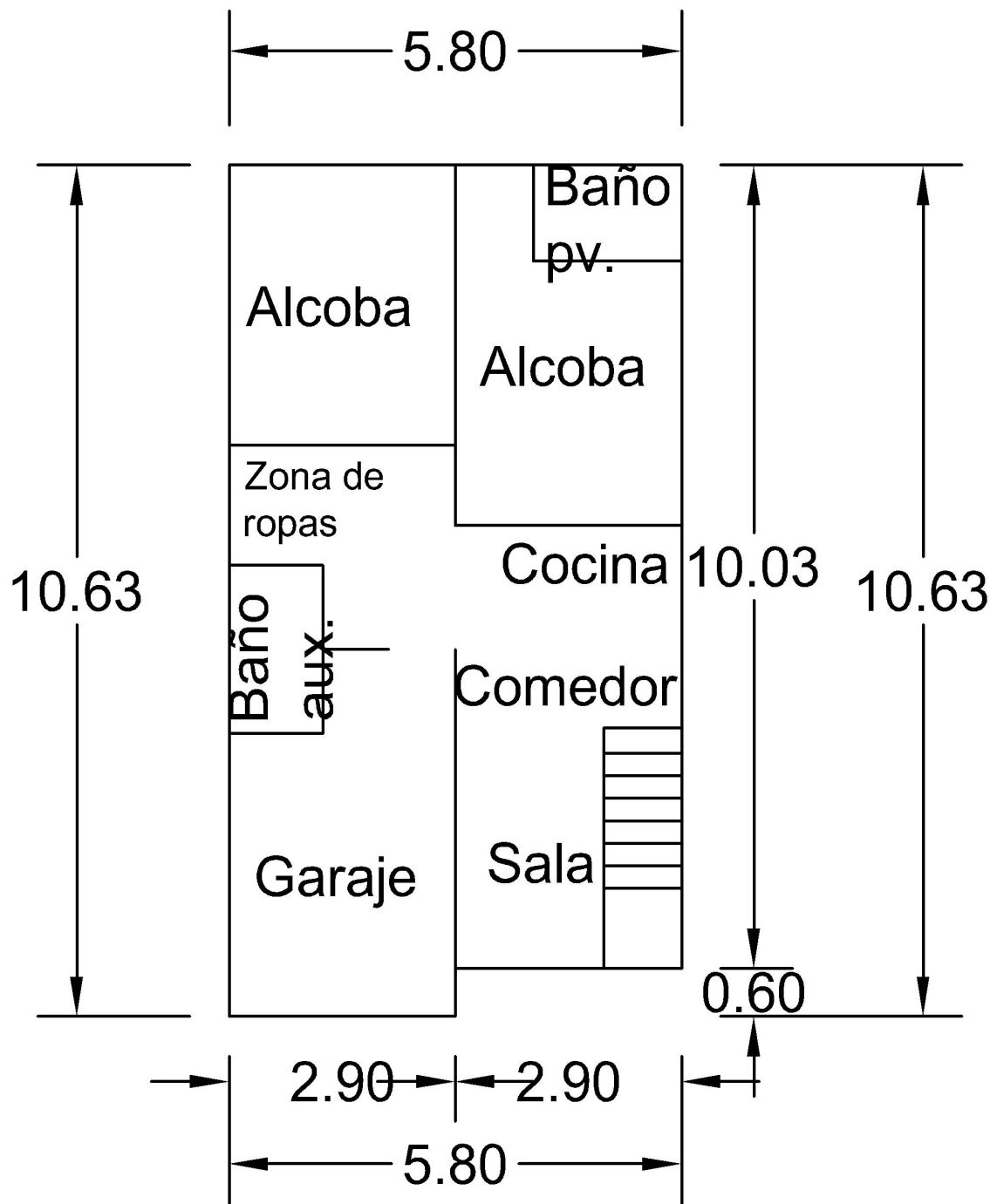


Foto Selfie



Vía frente al inmueble



Entorno



Contador de Energia



Contador de Agua



Contador de Gas



Fachada del Inmueble



Nomenclatura



Sala



Comedor



Cocina



Zona de Ropas



Hab. 1 o Habitación Principal




Baño Privado Hab 1



Habitación 2



Baño Social 1



Garaje



VOCABULARIO: PRECIO: Es un término que se utiliza para la cuantía que se solicita, ofrece o paga por un bien o servicio. El precio de venta es un hecho histórico. **COSTO:** es el precio pagado por los bienes y servicios o la cantidad exigida para crear o producir el bien o el servicio. **MERCADO:** un mercado es el entorno en el que se comercializan bienes y servicios entre compradores y vendedores a través de un mecanismo de precios. --- **AVALÚO:** Es el estudio o proceso mediante el cual se estima y documenta el valor de un bien o bien inmueble, servicio, actividad, cosa u objeto, de acuerdo a la apreciación personal expresada por un profesional que cuenta con los conocimientos técnicos, aplique normas y procedimientos generalmente aceptados en esta especialidad. --- **VALOR COMERCIAL:** Es el precio más probable en que se podría comercializar un bien, en las circunstancias prevalecientes a la fecha del avalúo, en un plazo razonable de exposición, en una transacción llevada a cabo entre un oferente y un demandante libre de presiones, bien informados.

ABREVIACIONES: Apartamento: APTO ó AP --- TORRE: TO --- LOTE: LO --- CASA: CS o CA --- AVENIDA: AV --- CALLE: CL --- CARRERA: CRA ó KR--- Diagonal: Diag. --- Conjunto: CJ --- Edificio: ED --- Residencial: Res --- Etapa: ET --- SIN Estrato: SE---Matrícula inmobiliaria: M.I.--- Certificado de libertad y tradición: CLT---- SIN INFORMACIÓN: S/I

----- **METODOLOGÍA:** Para la determinación del valor comercial del inmueble objeto de avalúo, de acuerdo con lo establecido en el **Decreto 1420 del 24 de julio de 1998** y su correspondiente resolución reglamentaria **Resolución 620 del 23 de septiembre de 2008** expedida por el Instituto Geográfico Agustín Codazzi, por la cual se establecen los procedimientos para los avalúos ordenados dentro del marco de la **Ley 388 de 1997**:

1. Método de comparación o de mercado: Es la técnica valuatoria que busca establecer el valor comercial del bien, a partir del estudio de las ofertas o transacciones recientes, de bienes semejantes y comparables al del objeto de avalúo. Tales ofertas o transacciones deberán ser clasificadas, analizadas e interpretadas para llegar a la estimación del valor comercial.

2. Método de capitalización de rentas o ingresos: Es la técnica valuatoria que busca establecer el valor comercial de un bien, a partir de las rentas o ingresos que se puedan obtener del mismo bien, o inmuebles semejantes y comparables por sus características físicas, de uso y ubicación, trayendo a valor presente la suma de los probables ingresos o rentas generadas en la vida remanente del bien objeto de avalúo, con una tasa de capitalización o interés.

3. Método de costo de reposición: Es el que busca establecer el valor comercial del bien objeto de avalúo a partir de estimar el costo total de la construcción a precios de hoy, un bien semejante al del objeto de avalúo, y restarle la depreciación acumulada. Para la depreciación de las construcciones se deben emplear modelos continuos y no los discontinuos o en escalera. Deberá adoptarse un sistema que tenga en cuenta la edad y el estado de conservación, tal como lo establece Fitto y Corvini.

4-) Método o técnica Residual: Es el que busca establecer el valor comercial del bien, normalmente para el terreno, a partir de estimar el monto total de las ventas de un proyecto de construcción, acorde con la reglamentación urbanística vigente y de conformidad con el mercado del bien final vendible, en el terreno objeto de avalúo. Este método (técnica) debe desarrollarse bajo el principio de mayor y mejor uso.

El valuador confirma que: el informe de valuación es confidencial para las partes, hacia quien está dirigido o sus asesores profesionales, para el propósito específico del encargo; no se acepta ninguna responsabilidad ante ninguna tercera parte, y el valuador no acepta ninguna responsabilidad por la utilización inadecuada del informe. Se prohíbe la publicación del informe en todo o en parte, o cualquier referencia al mismo, o a las cifras de valuación contenidas en él, o los nombres y afiliación profesional de los valuadores, sin el consentimiento escrito del Valuador. ---- **El profesional que firma** declara que no tiene hoy, ni espera tener en el futuro, interés en la propiedad valorada; ni participación en los usos que se hagan del avalúo, ni con las personas que participen en la operación. Ha inspeccionado el inmueble personalmente y/o su equipo de trabajo con RAA vigente, y la información es la observada; los inconvenientes y limitaciones que pueda tener el bien y su

vecindario, están mencionados. Además, se mantendrá un nivel de confidencialidad, acorde a las exigencias de **Los Rosales Constructora Inmobiliaria S.A.S.** ----No es responsabilidad del valuador, el uso de este informe, para un fin distinto al que fue solicitado. --- **La valuación se llevó a cabo conforme a un código de ética** y normas de conducta. El Valuador ha cumplido los requisitos de formación de su profesión. Se adjunta el registro RAA de evaluador en el presente informe. Las descripciones de hechos presentadas en el informe son correctas hasta donde el Valuador alcanza a conocer. Los análisis y resultados solamente se ven restringidos por las hipótesis y condiciones restrictivas que se describen en el informe.

La compañía valuadora así como el valuador no serán responsables de la veracidad de la información urbanística que afecte o haya afectado el inmueble objeto del predio en el momento de la realización del avalúo. El evaluador deberá dejar consignadas las inconsistencias que observe. --- **La compañía valuadora** así como el valuador no serán responsables de la veracidad de la información y ubicación del bien, informada por el solicitante; los antecedentes de propiedad asentados en el presente Avalúo es la contenida en la documentación oficial proporcionada por el solicitante del propio Avalúo y/o propietario del bien a valorar y/o entidad pública o privada solicitante del avalúo, la cual asumimos como correcta y se recibe de buena fe. Entre ella, podemos mencionar la escritura de propiedad o propiedad horizontal, certificado de libertad y tradición, entre otros. --- **El presente Avalúo es de USO exclusivo del(os) solicitante(s)** para el destino o propósito expresado en el mismo, por lo que no podrá ser utilizado para fines distintos. ---- **La presente tasación no constituye un dictamen estructural, de cimentación, de hidrología, de suelos, de sismología,** o de cualquier otra rama de la ingeniería civil o la arquitectura, por lo tanto, no puede ser utilizado para fines relacionados con esas ramas ni se asume responsabilidad por vicios ocultos u otras características del inmueble que no puedan ser apreciadas en una visita normal de inspección física para efectos de tasación. Incluso cuando se aprecien algunas características que puedan constituir anomalías con respecto al estado de conservación normal -**según la vida útil consumida** de un inmueble o a su estructura, el valuador no asume mayor responsabilidad que así indicarlo cuando son detectadas, ya que aunque se presenten estados de conservación malos o ruinosos, es obligación del perito realizar la tasación según los criterios y normas vigentes y aplicables según el propósito del mismo. -- **No se han tenido** en cuenta en la elaboración del presente informe, posibles contingencias o afectaciones de orden jurídico, tales como: Titulación, Modos de Adquisición de Dominio, limitaciones de dominio, Contratos de Tenencia, Demandas Pendientes y en general cualquier asunto de carácter legal. El valor asignado se entiende como valor presente del inmueble tal y como se encontraba al momento de efectuar la visita de inspección. **Por tales motivos, el presente avalúo, no representa en ninguno de los casos un estudio de títulos.** --- Los valores comerciales asignados a los inmuebles, tienen que ver directamente con el área determinada en los documentos públicos suministrados por el interesado y/o áreas susceptibles de legalizar de acuerdo a la normatividad aplicable. --**Vigencia del avalúo: decretos 1420/1998 y 422/2000**, expedidos por el Ministerio de Hacienda y Crédito Público y ministerio de Desarrollo Económico, el presente avalúo tiene una **vigencia de un año**, contado desde la fecha expedición, siempre y cuando las condiciones físicas, intrínsecas, extrínsecas y normativas del inmueble valuado, no sufran cambios significativos, así como tampoco se presenten variaciones representativas del mercado inmobiliario comparable. Por otra parte, el **Decreto 145/2000**, "por medio del cual se establecen las condiciones de los créditos de vivienda individual a largo plazo, el avalúo practicado para tal fin, debe encontrarse dentro de los **seis (6) meses** anteriores al otorgamiento del crédito" --- **FAVORABILIDAD:** La finalidad de un proceso valuatorio, es dar valor, por tal motivo cuando se da un concepto de favorabilidad, este está sujeto al cumplimiento de las políticas exigidas por la entidad a la que se le está dirigiendo el avalúo, la cual establece los requisitos para dar un concepto, de acuerdo a los requerimientos internos de dicha entidad. La favorabilidad es un concepto independiente al valor del avalúo, el cual no se afecta por dicho concepto. NO es responsabilidad del perito y/o de Los Rosales dicho concepto, el cual se aporta de buena fe, es responsabilidad de a quien se dirige el avalúo verificar de acuerdo a sus políticas.

FINAL DEL INFORME AVALÚO LRCAJA-28262065



PIN de Validación: a560a3f1



https://www.raa.org.co



Corporación Autorregulador Nacional de Avaluadores - ANA

NIT: 900796614-2

Entidad Reconocida de Autorregulación mediante la Resolución 20910 de 2016 de la Superintendencia de Industria y Comercio

El señor(a) JAVIER GOMEZ DIAZ, identificado(a) con la Cédula de ciudadanía No. 13893558, se encuentra inscrito(a) en el Registro Abierto de Avaluadores, desde el 24 de Octubre de 2017 y se le ha asignado el número de avaluador AVAL-13893558.

Al momento de expedición de este certificado el registro del señor(a) JAVIER GOMEZ DIAZ se encuentra **Activo** y se encuentra inscrito en las siguientes categorías y alcances:

Categoría 1 Inmuebles Urbanos

Alcance

- Casas, apartamentos, edificios, oficinas, locales comerciales, terrenos y bodegas situados total o parcialmente en áreas urbanas, lotes no clasificados en la estructura ecológica principal, lotes en suelo de expansión con plan parcial adoptado.

Fecha de inscripción
24 Oct 2017

Regimen
Regimen de Transición

Fecha de actualización
27 Dic 2021

Regimen
Régimen Académico

Categoría 2 Inmuebles Rurales

Alcance

- Terrenos rurales con o sin construcciones, como viviendas, edificios, establos, galpones, cercas, sistemas de riego, drenaje, vías, adecuación de suelos, pozos, cultivos, plantaciones, lotes en suelo de expansión sin plan parcial adoptado, lotes para el aprovechamiento agropecuario y demás infraestructura de explotación situados totalmente en áreas rurales.

Fecha de inscripción
24 Oct 2017

Regimen
Regimen de Transición

Fecha de actualización
27 Dic 2021

Regimen
Régimen Académico

Categoría 3 Recursos Naturales y Suelos de Protección

Alcance

- Bienes ambientales, minas, yacimientos y explotaciones minerales. Lotes incluidos en la estructura ecológica principal, lotes definidos o contemplados en el Código de recursos Naturales Renovables y daños ambientales.

Fecha de inscripción
05 Sep 2023

Regimen
Régimen Académico

Página 1 de 5



PIN de Validación: ae6c0a3f



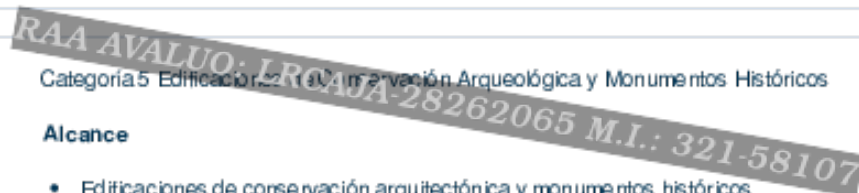
Categoría 4 Obras de Infraestructura

Alcance

- Estructuras especiales para proceso, puentes, túneles, acueductos y conducciones, presas, aeropuertos, muelles y demás construcciones civiles de infraestructura similar.

Fecha de inscripción
22 Abr 2021

Regimen
Régimen Académico



Categoría 5 Edificación, conservación Arqueológica y Monumentos Históricos

Alcance

- Edificaciones de conservación arquitectónica y monumentos históricos.

Fecha de inscripción
22 Abr 2021

Regimen
Régimen Académico

Categoría 6 Inmuebles Especiales

Alcance

- Centros Comerciales, hoteles, colegios, hospitales, clínicas, incluye todos los inmuebles que no clasifiquen dentro de los numerales anteriores.

Fecha de inscripción
22 Abr 2021

Regimen
Régimen Académico

- Avances de obras.

Fecha de inscripción
08 Oct 2018

Regimen
Régimen Académico

Categoría 7 Maquinaria Fija, Equipos y Maquinaria Móvil

Alcance

- Equipos eléctricos y mecánicos de uso en la industria, motores, subestaciones de planta, tableros eléctricos, equipos de generación, subestaciones de transmisión y distribución, equipos e infraestructura de transmisión y distribución, maquinaria de construcción, movimiento de tierra, y maquinaria para producción y proceso. Equipos de cómputo: Microcomputadores, impresoras, monitores, módems y otros accesorios de estos equipos, redes, main frames, periféricos especiales y otros equipos accesorios de estos. Equipos de telefonía, electromedicina y radiocomunicación. Transporte Automotor: vehículos de transporte terrestre como automóviles, camperos, camiones, buses, tractores, camiones y remolques, motocicletas, motociclos, mototriciclos, cuatrimotos, bicicletas y similares.



PIN de Validación: a560a3f1



Fecha de inscripción 05 Sep 2023	Regimen Régimen Académico
-------------------------------------	------------------------------

Categoría 8 Maquinaria y Equipos Especiales

Alcance

- Naves, aeronaves, trenes, locomotoras, vagones, teleféricos y cualquier medio de transporte diferente del automotor descrito en la clase anterior.

Fecha de inscripción 05 Sep 2023	Regimen Régimen Académico
-------------------------------------	------------------------------

Categoría 9 Obras de Arte, Orfebrería, Patrimoniales y Similares

Alcance

- Arte, joyas, orfebrería, artesanías, muebles con valor histórico, cultural, arqueológico, paleontológico y similares.

Fecha de inscripción 05 Sep 2023	Regimen Régimen Académico
-------------------------------------	------------------------------

Categoría 10 Semovientes y Animales

Alcance

- Semovientes, animales y muebles no clasificados en otra especialidad.

Fecha de inscripción 05 Sep 2023	Regimen Régimen Académico
-------------------------------------	------------------------------

Categoría 11 Activos Operacionales y Establecimientos de Comercio

Alcance

- Revalorización de activos, inventarios, materia prima, producto en proceso y producto terminado. Establecimientos de comercio.

Fecha de inscripción 05 Sep 2023	Regimen Régimen Académico
-------------------------------------	------------------------------

Categoría 12 Intangibles



PIN de Validación: a56c0a3f



Alcance

- Marcas, patentes, secretos empresariales, derechos autor, nombres comerciales, derechos deportivos, espectro radioeléctrico, fondo de comercio, prima comercial y otros similares.

Fecha de inscripción
05 Sep 2023

Regimen
Régimen Académico

Categoría 13 Intangibles Especiales

Alcance

- Daño emergente, lucro cesante, daño moral, servidumbres, derechos herenciales y litigiosos y demás derechos de indemnización o cualquier otro derecho no contemplado en las clases anteriores.

Fecha de inscripción
05 Sep 2023

Regimen
Régimen Académico

Adicionalmente, ha inscrito las siguientes certificaciones de calidad de personas (Norma ISO 17024) y experiencia:

- Certificación expedida por Registro Nacional de Avaluadores R.N.A, en la categoría Inmuebles Urbanos con el Código URB-0478, vigente desde el 01 de Agosto de 2016 hasta el 31 de Agosto de 2020, inscrito en el Registro Abierto de Avaluadores, en la fecha que se refleja en el anterior cuadro.
- Certificación expedida por Registro Nacional de Avaluadores R.N.A, en la categoría Inmuebles Rurales con el Código RUR-0319, vigente desde el 01 de Agosto de 2016 hasta el 31 de Agosto de 2020, inscrito en el Registro Abierto de Avaluadores, en la fecha que se refleja en el anterior cuadro.

NOTA: LA FECHA DE VIGENCIA DE LOS DOCUMENTOS ACÁ RELACIONADOS, ES INDEPENDIENTE DE LA VIGENCIA DE ESTE CERTIFICADO Y DIFERENTE DE LA VIGENCIA DE INSCRIPCIÓN EN EL RAA

Los datos de contacto del Avaluador son:

Ciudad: SAN GIL, SANTANDER
Dirección: CALLE 12 # 8 -35 OFIC 203
Teléfono: 3158517322
Correo Electrónico: javigomdi@yahoo.com

Títulos Académicos, Certificados de Aptitud Ocupacional y otros programas de formación:

Técnico Laboral por Competencias en Auxiliar de Avalúos Y Liquidación- Corporación Educativa Técnica y Empresarial KAIZEN
Técnico Laboral por Competencias en Avalúo Rural- Instituto Nacional de Tecnología Empresarial- INTE
Arquitecto - Universidad Santo Tomas.



PIN de Validación: ae6c0a3f



Especialista en Interventoría de la Construcción - Universidad Santo Tomas.

Que revisados los archivos de antecedentes de procesos disciplinarios de la ERA Corporación Autorregulador Nacional de Avaluadores - ANA; no aparece sanción disciplinaria alguna contra el(la) señor(a) JAVIER GOMEZ DIAZ, identificado(a) con Cédula de ciudadanía No. 13893558

El(la) señor(a) JAVIER GOMEZ DIAZ se encuentra al día con el pago sus derechos de registro, así como con la cuota de autorregulación con Corporación Autorregulador Nacional de Avaluadores - ANA.

Con el fin de que el destinatario pueda verificar este certificado se le asignó el siguiente código de QR, y puede es, unirlo con un dispositivo móvil u otro dispositivo lector con acceso a internet, descargando previamente una aplicación de verificación de código QR que son gratuitas. La verificación también puede efectuarse ingresando el PIN directamente en la página de RAA <http://www.raa.org.co>. Cualquier inconsistencia entre la información acá contenida y la que reporte la verificación, el(los) cliente debe ser inmediatamente reportada a Corporación Autorregulador Nacional de Avaluadores - ANA.



PIN DE VALIDACIÓN

ae6c0a3f

El presente certificado se expide en la República de Colombia de conformidad con la información que reposa en el Registro Abierto de Avaluadores RAA., a los un (01) días del mes de Junio del 2024 y tiene vigencia de 30 días calendario, contados a partir de la fecha de expedición.

Firma: _____
Alexandra Suarez
Representante Legal