



QR validez del avalúo

INFORME DE AVALUO LRCAJA-39034757

RESUMEN EJECUTIVO

CLIENTE	LINA ROSA PEREIRA MARIN
NIT / C.C CLIENTE	39034757
DIRECCIÓN	CALLE 27 11-83 BARRIO CARREO CASA
SECTOR	Urbano Estrato 2
BARRIO	Carreño
CIUDAD	Ciénaga
DEPARTAMENTO	Magdalena
PROPOSITO	Modelo 8-14
TIPO AVALUO	valor comercial
VALUADOR	RAMIRO JOSE JIMENEZ MUGNO
IDENTIFICACIÓN	1065643593

ANTECEDENTES

FECHA VISITA	22/06/2024
FECHA INFORME	25/06/2024
DIRIGIDO A	Caja Promotora de Vivienda Militar y de Policía
EDAD (AÑOS)	21 años
REMODELADO	
OCUPANTE	Propietario
TIPO DE INMUEBLE	Casa
USO ACTUAL	Vivienda

ASPECTOS JURIDICOS

PROPIETARIO	MARIN DE PEREIRA PABLA ROSA				
NUM.	0231 EscrituraRe	NOTARIA	ALCALDIA	FECHA	25/09/2003
ESCRITURA	solucion		CIENAGA		
CIUDAD	Ciénaga		DEPTO	Magdalena	
ESCRITURA					
CEDULA	010500140002000				
CATASTRAL					
LICENCIA DE CONSTRUCCIÓN	NO APORTADA				
NOMBRE DEL CO	NO APLICA				
NUNTO/EDIFICI					
O					
VALOR ADMINIS	No Tiene	MENSUALIDAD		VRxM2	
RACIÓN					

M. INMOB.	Nº
222-34434	Casa

OBSERVACIONES GENERALES

Inmueble ubicado en: el municipio de Ciénaga Magdalena, en el barrio carreño, sobre la calle 26 y entre las carreras 10 y 11.

Al inmueble se llega así: Nos ubicamos en el parque sagrado corazón de Jesús sobre la carrera 11 en sentido norte-sur, seguimos hasta llegar a la calle 26 y giramos a la derecha sobre esta, ubicando el inmueble en tercer lote de la acera derecha.

Cuenta con servicios públicos (agua, energía y gas), contadores instalados y funcionales.

DEPENDENCIAS

Sala	1	Estudio	0	Alcobas	4
Comedor	1	Estar	0	B. priv	0
Cocina	Sencilla	AlcServ.	0	Terraza	
Zropa	1	BServ	0	Jardín	Si
Patio	1	Bsocial	1	Balcón	0
Garajes		Exclusivo	NO	Sencillo	
Cubierto	NO	Privado	NO	Doble	
Descubierto	NO	Comunal	NO	Servidumb.	

ACABADOS

DETALLE	CALIDAD	ESTADO
Sala	Sencillo	Bueno.
Comedor	Sencillo	Bueno.
Cocina	Sencillo	Bueno.
Baño	Sencillo	Bueno.
Piso	Normal	Bueno.
Techo	Sencillo	Bueno.
Muro	Sencillo	Bueno.
Carpinteria	Sencillo	Bueno.

DOTACIÓN COMUNAL

Portería	No	Bicicletero	No	Acensores	No
Piscinas	No	TerrazaCom	No	JardinInfant	No
		unal		il	
PlantaElect.	No	Calefaccion	No	Golfito	No
Gar.Visit.	No	Ginmnasio	No	BombaEyec	No
				tora	
Porteria	No	Tanque	No	Cancha	No
ZonaVerde	No	Shut	No	Citofono	No
Aire	No	Teatrino	No	Sauna	No

VALOR COMERCIAL \$ COP 122,438,671

VALOR ASEGURABLE \$ COP 122,438,671


CALIFICACIÓN DE GARANTÍA

FAVORABLE: Si

Observación de Favorabilidad

El inmueble es FAVORABLE para Caja Promotora de Vivienda Militar y de Policía Modelo 8-14

NOMBRES Y FIRMAS


RAMIRO JOSE JIMENEZ MUGNO
Perito Actuante
C.C: 1065643593
RAA: AVAL-1065643593


Los Rosales Constructora Inmobiliaria
S.A.S.
Nombre de la firma

MIEMBROS DE LA LONJA DE BOGOTÁ-Oficina: CI 151 #18A-34 OF. 505 Bogotá; PBX: 6019159007 Ext. 101
Página web: www.losrosales.com Email: avaluos@losrosales.com

INFORMACIÓN DE ÁREAS / NORMATIVIDAD

Uso Principal Según Norma	UNIFAMILIAR
Uso Compatible Según Norma	COMERCIAL Y DE SERVICIOS
Uso Condicionado Según Norma	INDUSTRIA RECREACIONAL TIPO 1
Uso Prohibido Según Norma	INDUSTRIA EXTRACTIVA

Amenaza Riesgo Inundacion	BAJA- POR ESTANCAMIENTO
Amenaza Riesgo Movimiento en masa	NO
Suelos De Proteccion	NO PERETENECE A SUELOS DE PROTECCIÓN
Patrimonio	NO APLICA CONSERVACIÓN HISTÓRICA

Área Lote	169.9	Frente	7.90
Forma	RECTANGULAR	Fondo	21.51
Topografía	PLANA	Rel. Fte./Fdo.	169.9

NORMAS DE USO DE SUELO

Decreto / Acuerdo	POT ACUERDO NO. 022 DEL 2001
Antejardín	
Uso principal	UNIFAMILIAR
Altura permitida pisos	3 PISOS
Aislamiento posterior	1.50 METROS
Índice de ocupación	
Índice de construcción:	
No. De Unidades:	1

CONSTRUCCIÓN

ÁREAS JURÍDICAS	UND	VALOR
AREA DE TERRENO	M2	-
AREA CONSTRUIDA	M2	-

ÁREAS CATASTRAL	UND	VALOR
AREA DE TERRENO	M2	159
AREA CONSTRUIDA	M2	108
AVALUO CATASTRAL 2024	PESOS	10239000

ÁREAS MEDIDAS EN VISITA	UND	VALOR
AREA PISO 1	M2	118.4

ÁREAS VALORADAS	UND	VALOR
AREA DE TERRENO	M2	159
AREA PISO 1	M2	118.4

OBSERVACIONES DE ÁREAS

SECTOR

Uso predominante	Mixta
Demanda / interés	Media

	Nivel de equipamiento	Distancias aprox.
Comercial	Bueno	100-200
Escolar	Bueno	300-400
Asistencial	Bueno	400-500
Estacionamientos	Bueno	300-400
Áreas verdes	Bueno	300-400
Zonas recreativas	Bueno	300-400

	Tiene / No tiene	Estado de conserv.
Andenes	SI	Bueno
Sardineles	SI	Bueno
Vías Pavimentadas	SI	Bueno
Transporte Público	Bueno	

	Sector	Predio
Acueducto	SI	SI
Alcantarillado	SI	SI
Energía Eléctrica	SI	SI
Gas Natural	SI	SI

Amoblamiento Urbano

Paradero:	Zonas verdes:	Arborización:
NO	SI	SI

Impacto Ambiental

Aire:	Basura:	Ruido:	Cond.seguridad:	Aguas servidas:
SI	NO	NO	NO	NO

EDIFICACIÓN - ESTRUCTURA

Estado de construcción	
Tipo	VIS vivienda de interes Social
Avance(En construcción)	100%
Estado de conservación	Bueno
N° de Pisos	1
N° de Sótanos	
Vida Útil	100 años
Vida Remanente	79
Estructura	Tradicional
Material de Construcción	Bloque
Fecha de Remodelación	
Daños previos	NO
Ubicación	CALLE 27 11-83 BARRIO CARREO CASA

Ajuste sismo resistente	NO
Cubierta	teja de fibrocemento
Fachada	pañete y pintura
Ancho Fachada	6-9 metros
Irregularidad Planta	No
Irregularidad Altura	No
Tipología Vivienda	Casa Continua
Año de Construcción	2003

Comentarios de estructura

Estructura en aparente buen estado de conservación en el momento de la visita, no se observa grietas o fallas a simple vista. La presente tasación no constituye un dictamen estructural, de cimentación o de cualquier otra rama de la ingeniería civil o la arquitectura, por lo tanto, no puede ser utilizado para fines relacionados con esas ramas; ni se asume responsabilidad por vicios ocultos u otras características del inmueble que no puedan ser apreciadas en una visita normal de inspección física.



CUADRO DE VALORACIÓN

Tipo de Área	Descripción	Área	Unidad	Valor unitario	%	Valor total
Area de Terreno	TERRENO	169.9	M2	\$197,991.00	27.47%	\$33,638,670.90
Area Construida	CONSTRUCCION	118.4	M2	\$750,000.00	72.53%	\$88,800,000.00
TOTALES					100%	\$122,438,671
Valor en letras			Ciento veintidós millones cuatrocientos treinta y ocho mil seiscientos setenta y uno Pesos Colombianos			

TOTAL COMERCIAL

\$122,438,671

OFERTA Y DEMANDA

Tiempo esperado de comercialización (Meses):

12

Perspectivas de valoración:

De acuerdo a las condiciones del sector y a la dinámica de mercado del mismo, se consideran perspectivas de valoración medias

Comportamiento Oferta y Demanda:

Del análisis del segmento del mercado relativo a los inmuebles comparables con el que se valora se deduce que la oferta en la zona es media, y se considera que la demanda es media.

Actualidad edificadora:

No se observó actividad edificadora en su entorno inmediato.

SALVEDADES

General: Inmueble ubicado en: el municipio de Ciénaga Magdalena, en el barrio carreño, sobre la calle 26 y entre las carreras 10 y 11. **Al inmueble se llega así:** Nos ubicamos en el parque sagrado corazón de Jesús sobre la carrera 11 en sentido norte-sur, seguimos hasta llegar a la calle 26 y giramos a la derecha sobre esta, ubicando el inmueble en tercer lote de la acera derecha. Cuenta con servicios públicos (agua, energía y gas), contadores instalados y funcionales.

Jurídica: La presente tasación no constituye un estudio de títulos, ni se asume responsabilidad por vicios ocultos u otras características del inmueble.

Garaje:

Entorno: El sector cuenta con buenas rutas de acceso, zonas escolares, comercio y centros de salud.

Dependencia: Casa. Consta de: sala: 1, Comedor: 1, Cocina: Sencilla, Baño social: 1, Patio interior: 1, Habitaciones: 4, Zona ropas: 1, Jardín: Si, Zona verde: Si, Ventilación: Bueno, Iluminación: Bueno

Acabados: El inmueble se encuentra en buen estado de conservación, aunque necesita reparaciones sencillas en lo que respecta el enlucimiento.

EXPLICACIÓN METODOLOGÍA UTILIZADA

Para la determinación del valor comercial del inmueble objeto de avalúo, de acuerdo con lo establecido en el **Decreto 1420 del 24 de julio de 1998** y su correspondiente resolución reglamentaria **Resolución 620 del 23 de septiembre de 2008** expedida por el Instituto Geográfico Agustín Codazzi, por la cual se establecen los procedimientos para los avalúos ordenados dentro del marco de la **Ley 388 de 1997**; se utiliza el siguiente (s) método(s):

MÉTODO DE COMPARACIÓN O DE MERCADO: Es la técnica valuatoria que busca establecer el valor comercial del bien, a partir del estudio de las ofertas o transacciones recientes, de bienes semejantes y comparables al del objeto de avalúo. Tales ofertas o transacciones deberán ser clasificadas, analizadas e interpretadas para llegar a la estimación del valor comercial.

MERCADO

#	DIRECCION	VALOR VENTA	NEG	VALOR DEPURADO	TELEFONO	TERRENO M2	TAMANO CONSTRUCCI ON M2	VALOR CONSTRUCCION M2	VALOR CONSTRUCCION
1	BARRIO GIRASOLES (SMITH BENITES)	\$130,000,000	0.95	\$123,500,000	3044701041	185	125.8	\$702,702	\$88,399,912
2	BARRIO JORGE ELIECER GAITAN (JHON MENDOZA)	\$120,000,000	0.95	\$114,000,000	3006900005	160	108.8	\$750,000	\$81,600,000
3	BARRIO LOS OLIVOS (CARMEN GONZALES)	\$135,000,000	0.95	\$128,250,000	3213440960	187	127.1	\$721,925	\$91,756,668
4	BARRIO EL PARQUE (CARLOS FONSI)	\$140,000,000	0.95	\$133,000,000	3168757904	178	122.8	\$786,516	\$96,584,165
Del inmueble						169.9	118.4		

#	TOTAL SIN CONSTRUCCION	TERRENO M2	FACTOR TAMANO	FACTOR UBICACION	FACTOR HOMOLOGADO	RESULTADOS
1	\$35,100,088	\$189,730	1.0	1.0	1.00	\$189,730
2	\$32,400,000	\$202,500	1.0	1.0	1.00	\$202,500
3	\$36,493,333	\$195,152	1.0	1.0	1.00	\$195,152
4	\$36,415,835	\$204,583	1.0	1.0	1.00	\$204,583
					PROMEDIO	\$197,991.27
					DESV. STANDAR	\$6,833.58
					COEF. VARIACION	3.45%

TERRENO	ADOPTADOM2	\$197,991.00	AREA	169.9	TOTAL	\$33,638,670.90
CONSTRUCCION	ADOPTADOM2	\$750,000.00	AREA	118.4	TOTAL	\$88,800,000.00
VALOR TOTAL	\$122,438,670.90					

Observaciones:

Enlaces:

UBICACIÓN DEL INMUEBLE VALORADO

DIRECCIÓN:

CALLE 27 11-83 BARRIO CARREO CASA | Carreño | Ciénaga | Magdalena

COORDENADAS (DD)

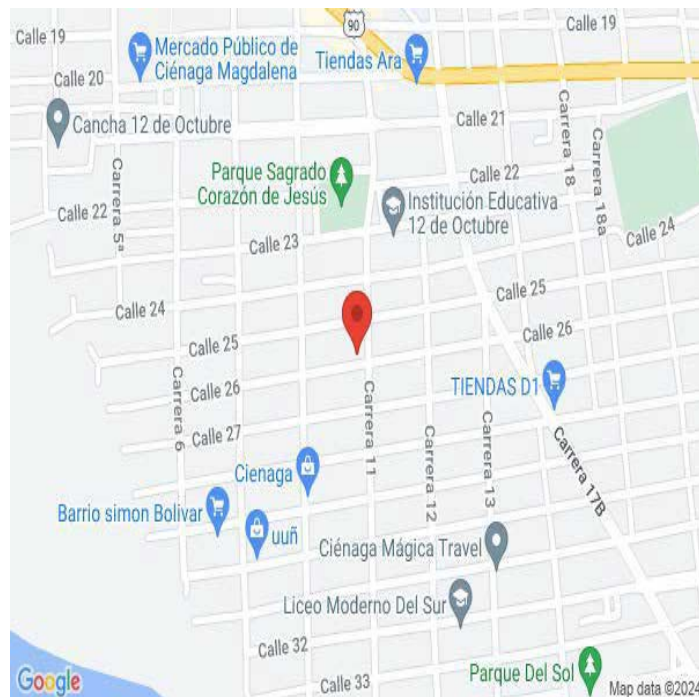
Latitud: 11.002001462277544

Longitud: -74.25072232858713

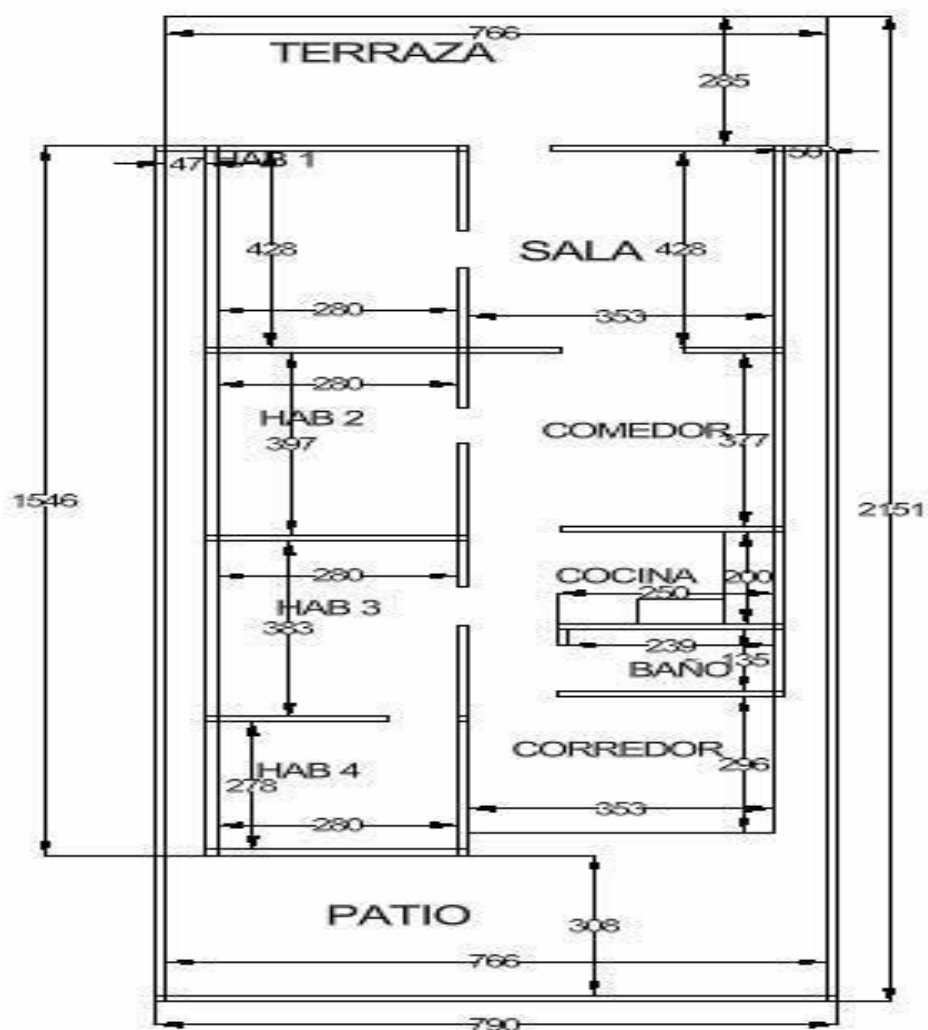
COORDENADAS (DMS)

Latitud: 11° 0' 7.203"

Longitud: 74° 15' 2.5986"



PLANO DE DISTRIBUCIÓN



FOTOS General

Foto Selfie



Vía frente al inmueble



Entorno



Contador de Energia



Contador de Agua



Contador de Gas



Fachada del Inmueble



Nomenclatura



FOTOS General

Sala Comedor



Cocina



Hab. 1 o Habitación Principal



Habitación 2



Habitación 3



Habitación 4



Baño Social 1



Patio Interior



FOTOS General

Patio Interior



CONSIDERACIONES FINALES PARA EL INFORME DE AVALÚO

VOCABULARIO: PRECIO: Es un término que se utiliza para la cuantía que se solicita, ofrece o paga por un bien o servicio. El precio de venta es un hecho histórico. **COSTO:** es el precio pagado por los bienes y servicios o la cantidad exigida para crear o producir el bien o el servicio. **MERCADO:** un mercado es el entorno en el que se comercializan bienes y servicios entre compradores y vendedores a través de un mecanismo de precios. --- **AVALÚO:** Es el estudio o proceso mediante el cual se estima y documenta el valor de un bien o bien inmueble, servicio, actividad, cosa u objeto, de acuerdo a la apreciación personal expresada por un profesional que cuenta con los conocimientos técnicos, aplique normas y procedimientos generalmente aceptados en esta especialidad. --- **VALOR COMERCIAL:** Es el precio más probable en que se podría comercializar un bien, en las circunstancias prevalecientes a la fecha del avalúo, en un plazo razonable de exposición, en una transacción llevada a cabo entre un oferente y un demandante libre de presiones, bien informados.

ABREVIACIONES: Apartamento: APTO ó AP --- **TORRE:** TO --- **LOTE:** LO --- **CASA:** CS o CA --- **AVENIDA:** AV --- **CALLE:** CL --- **CARRERA:** CRA ó KR --- **Diagonal:** Diag. --- **Conjunto:** CJ --- **Edificio:** ED --- **Residencial:** Res --- **Eta:** ET --- **SIN Estrato:** SE --- **Matrícula inmobiliaria:** M.I. --- **Certificado de libertad y tradición:** CLT --- **SIN INFORMACIÓN:** S/I

----- **METODOLOGÍA:** Para la determinación del valor comercial del inmueble objeto de avalúo, de acuerdo con lo establecido en el **Decreto 1420 del 24 de julio de 1998** y su correspondiente resolución reglamentaria **Resolución 620 del 23 de septiembre de 2008** expedida por el Instituto Geográfico Agustín Codazzi, por la cual se establecen los procedimientos para los avalúos ordenados dentro del marco de la **Ley 388 de 1997:**

1. Método de comparación o de mercado: Es la técnica valuatoria que busca establecer el valor comercial del bien, a partir del estudio de las ofertas o transacciones recientes, de bienes semejantes y comparables al del objeto de avalúo. Tales ofertas o transacciones deberán ser clasificadas, analizadas e interpretadas para llegar a la estimación del valor comercial.

2. Método de capitalización de rentas o ingresos: Es la técnica valuatoria que busca establecer el valor comercial de un bien, a partir de las rentas o ingresos que se puedan obtener del mismo bien, o inmuebles semejantes y comparables por sus características físicas, de uso y ubicación, trayendo a valor presente la suma de los probables ingresos o rentas generadas en la vida remanente del bien objeto de avalúo, con una tasa de capitalización o interés.

3. Método de costo de reposición: Es el que busca establecer el valor comercial del bien objeto de avalúo a partir de estimar el costo total de la construcción a precios de hoy, un bien semejante al del objeto de avalúo, y restarle la depreciación acumulada. Para la depreciación de las construcciones se deben emplear modelos continuos y no los discontinuos o en escalera. Deberá adoptarse un sistema que tenga en cuenta la edad y el estado de conservación, tal como lo establece Fitto y Corvini.

4-) Método o técnica Residual: Es el que busca establecer el valor comercial del bien, normalmente para el terreno, a partir de estimar el monto total de las ventas de un proyecto de construcción, acorde con la reglamentación urbanística vigente y de conformidad con el mercado del bien final vendible, en el terreno objeto de avalúo. Este método (técnica) debe desarrollarse bajo el principio de mayor y mejor uso.

DECLARACION DE CUMPLIMIENTO

El valuador confirma que: el informe de valuación es confidencial para las partes, hacia quien está dirigido o sus asesores profesionales, para el propósito específico del encargo; no se acepta ninguna responsabilidad ante ninguna tercera parte, y el valuador no acepta ninguna responsabilidad por la utilización inadecuada del informe. Se prohíbe la publicación del informe en todo o en parte, o cualquier referencia al mismo, o a las cifras de valuación contenidas en él, o los nombres y afiliación profesional de los valuadores, sin el consentimiento escrito del Valuador. --- **El profesional que firma** declara que no tiene hoy, ni espera tener en el futuro, interés en la propiedad valorada; ni participación en los usos que se hagan del avalúo, ni con las personas que participen en la operación. Ha inspeccionado el inmueble personalmente y/o su equipo de trabajo con RAA vigente, y la información es la observada; los inconvenientes y limitaciones que pueda tener el bien y su vecindario, están mencionados. Además, se mantendrá un nivel de confidencialidad, acorde a las exigencias de **Los Rosales Constructora Inmobiliaria S.A.S.** --- No es responsabilidad del valuador, el uso de este informe, para un fin distinto al que fue solicitado. --- **La valuación se llevó a cabo conforme a un código de ética** y normas de conducta. El Valuador ha cumplido los requisitos de formación de su profesión. Se adjunta el registro RAA de evaluador en el presente informe. Las descripciones de hechos presentadas en el informe son correctas hasta donde el Valuador alcanza a conocer. Los análisis y resultados solamente se ven restringidos por las hipótesis y condiciones restrictivas que se describen en el informe.

CONDICIONANTES Y SALVEDADE AL AVALÚO

La compañía valuadora así como el valuador no serán responsables de la veracidad de la información urbanística que afecte o haya afectado el inmueble objeto del predio en el momento de la realización del avalúo. El avaluador deberá dejar consignadas las inconsistencias que observe. --- **La compañía valuadora** así como el valuador no serán responsables de la veracidad de la información y ubicación del bien, informada por el solicitante; los antecedentes de propiedad asentados en el presente Avalúo es la contenida en la documentación oficial proporcionada por el solicitante del propio Avalúo y/o propietario del bien a valuar y/o entidad pública o privada solicitante del avalúo, la cual asumimos como correcta y se recibe de buena fe. Entre ella, podemos mencionar la escritura de propiedad o propiedad horizontal, certificado de libertad y tradición, entre otros. --- **El presente Avalúo es de USO exclusivo del(os) solicitante(s)** para el destino o propósito expresado en el mismo, por lo que no podrá ser utilizado para fines distintos. ---- **La presente tasación no constituye un dictamen estructural, de cimentación, de hidrología, de suelos, de sismología,** o de cualquier otra rama de la ingeniería civil o la arquitectura, por lo tanto, no puede ser utilizado para fines relacionados con esas ramas ni se asume responsabilidad por vicios ocultos u otras características del inmueble que no puedan ser apreciadas en una visita normal de inspección física para efectos de tasación. Incluso cuando se aprecien algunas características que puedan constituir anomalías con respecto al estado de conservación normal **-según la vida útil consumida** de un inmueble o a su estructura, el valuador no asume mayor responsabilidad que así indicarlo cuando son detectadas, ya que aunque se presenten estados de conservación malos o ruinosos, es obligación del perito realizar la tasación según los criterios y normas vigentes y aplicables según el propósito del mismo. -- **No se han tenido** en cuenta en la elaboración del presente informe, posibles contingencias o afectaciones de orden jurídico, tales como: Titulación, Modos de Adquisición de Dominio, limitaciones de dominio, Contratos de Tenencia, Demandas Pendientes y en general cualquier asunto de carácter legal. El valor asignado se entiende como valor presente del inmueble tal y como se encontraba al momento de efectuar la visita de inspección. **Por tales motivos, el presente avalúo, no representa en ninguno de los casos un estudio de títulos.** --- Los valores comerciales asignados a los inmuebles, tienen que ver directamente con el área determinada en los documentos públicos suministrados por el interesado y/o áreas susceptibles de legalizar de acuerdo a la normatividad aplicable. --**Vigencia del avalúo: decretos 1420/1998 y 422/2000**, expedidos por el Ministerio de Hacienda y Crédito Público y ministerio de Desarrollo Económico, el presente avalúo tiene una **vigencia de un año**, contado desde la fecha expedición, siempre y cuando las condiciones físicas, intrínsecas, extrínsecas y normativas del inmueble valuado, no sufran cambios significativos, así como tampoco se presenten variaciones representativas del mercado inmobiliario comparable. Por otra parte, el **Decreto 145/2000**, "por medio del cual se establecen las condiciones de los créditos de vivienda individual a largo plazo, el avalúo practicado para tal fin, debe encontrarse dentro de los **seis (6) meses** anteriores al otorgamiento del crédito" --- **FAVORABILIDAD:** La finalidad de un proceso valuatorio, es dar valor, por tal motivo cuando se da un concepto de favorabilidad, este está sujeto al cumplimiento de las políticas exigidas por la entidad a la que se le está dirigiendo el avalúo, la cual establece los requisitos para dar un concepto, de acuerdo a los requerimientos internos de dicha entidad. La favorabilidad es un concepto independiente al valor del avalúo, el cual no se afecta por dicho concepto. NO es responsabilidad del perito y/o de Los Rosales dicho concepto, el cual se aporta de buena fe, es responsabilidad de a quien se dirige el avalúo verificar de acuerdo a sus políticas.

FINAL DEL INFORME AVALÚO LRCAJA-39034757



PIN de Validación: a64f0a1e



<https://www.raa.org.co>



Corporación Autorregulador Nacional de Avaluadores - ANA

NIT: 900796614-2

Entidad Reconocida de Autorregulación mediante la Resolución 20910 de 2016 de la Superintendencia de Industria y Comercio

El señor(a) RAMIRO JOSE JIMENEZ MUGNO, identificado(a) con la Cédula de ciudadanía No. 1065643593, se encuentra inscrito(a) en el Registro Abierto de Avaluadores, desde el 11 de Agosto de 2023 y se le ha asignado el número de avaluador AVAL-1065643593.

Al momento de expedición de este certificado el registro del señor(a) RAMIRO JOSE JIMENEZ MUGNO se encuentra **Activo** y se encuentra inscrito en las siguientes categorías y alcances:

Categoría 1 Inmuebles Urbanos

Alcance

- Casas, apartamentos, edificios, oficinas, locales comerciales, terrenos y bodegas situados total o parcialmente en áreas urbanas, lotes no clasificados en la estructura ecológica principal, lotes en suelo de expansión con plan parcial adoptado.

Fecha de inscripción
11 Ago 2023

Regimen
Régimen Académico

Categoría 2 Inmuebles Rurales

Alcance

- Terrenos rurales con o sin construcciones, como viviendas, edificios, establos, galpones, cercas, sistemas de riego, drenaje, vías, adecuación de suelos, pozos, cultivos, plantaciones, lotes en suelo de expansión sin plan parcial adoptado, lotes para el aprovechamiento agropecuario y demás infraestructura de explotación situados totalmente en áreas rurales.

Fecha de inscripción
11 Ago 2023

Regimen
Régimen Académico

Categoría 4 Obras de Infraestructura

Alcance

- Estructuras especiales para proceso, puentes, túneles, acueductos y conducciones, presas, aeropuertos, muelles y demás construcciones civiles de infraestructura similar.

Fecha de inscripción
11 Ago 2023

Regimen
Régimen Académico



PIN de Validación: a64f0a1e



<https://www.raa.org.co>



Categoría 11 Activos Operacionales y Establecimientos de Comercio

Alcance

- Revalorización de activos, inventarios, materia prima, producto en proceso y producto terminado. Establecimientos de comercio.

Fecha de inscripción
11 Ago 2023

Regimen
Régimen Académico

Los datos de contacto del Avaluador son:

Ciudad: BARRANQUILLA, ATLÁNTICO

Dirección: CLL 47 # 21B-69 APTO H-202

Teléfono: 3022124644

Correo Electrónico: RAMIROJIMENEZ1992@GMAIL.COM

Títulos Académicos, Certificados de Aptitud Ocupacional y otros programas de formación:

Técnico Laboral por Competencias en Avalúos- El centro de Altos Estudios Inmobiliarios

Que revisados los archivos de antecedentes de procesos disciplinarios de la ERA Corporación Autorregulador Nacional de Avaluadores - ANA; no aparece sanción disciplinaria alguna contra el(la) señor(a) RAMIRO JOSE JIMENEZ MUGNO, identificado(a) con Cédula de ciudadanía No. 1065643593

El(la) señor(a) RAMIRO JOSE JIMENEZ MUGNO se encuentra al día con el pago sus derechos de registro, así como con la cuota de autorregulación con Corporación Autorregulador Nacional de Avaluadores - ANA.

Con el fin de que el destinatario pueda verificar este certificado se le asignó el siguiente código de QR, y puede escanearlo con un dispositivo móvil u otro dispositivo lector con acceso a internet, descargando previamente una aplicación de digitalización de código QR que son gratuitas. La verificación también puede efectuarse ingresando el PIN directamente en la página de RAA <http://www.raa.org.co>. Cualquier inconsistencia entre la información acá contenida y la que reporte la verificación con el código debe ser inmediatamente reportada a Corporación Autorregulador Nacional de Avaluadores - ANA.



PIN DE VALIDACIÓN

a64f0a1e



PIN de Validación: a64f0a1e



<https://www.raa.org.co>



El presente certificado se expide en la República de Colombia de conformidad con la información que reposa en el Registro Abierto de Avaluadores RAA., a los un (01) días del mes de Junio del 2024 y tiene vigencia de 30 días calendario, contados a partir de la fecha de expedición.

Firma: _____

Alexandra Suarez
Representante Legal

RAA AVALUO: LRCAJA-39034757 M.I.: 222-34434



OFICINA DE REGISTRO DE INSTRUMENTOS PUBLICOS DE CIENAGA
CERTIFICADO DE TRADICION
MATRICULA INMOBILIARIA

Certificado generado con el Pin No: 240613959295840790

Nro Matrícula: 222-34434

Pagina 1 TURNO: 2024-7956

Impreso el 13 de Junio de 2024 a las 04:04:15 PM

"ESTE CERTIFICADO REFLEJA LA SITUACION JURIDICA DEL INMUEBLE
HASTA LA FECHA Y HORA DE SU EXPEDICION"

No tiene validez sin la firma del registrador en la ultima página

CIRCULO REGISTRAL: 222 - CIENAGA DEPTO: MAGDALENA MUNICIPIO: CIENAGA VEREDA: CIENAGA

FECHA APERTURA: 24-10-2003 RADICACIÓN: 2003-1495 CON: RESOLUCION DE: 25-09-2003

CODIGO CATASTRAL: 010500140002000COD CATASTRAL ANT: SIN INFORMACION

NUPRE:

ESTADO DEL FOLIO: **ACTIVO**

DESCRIPCION: CABIDA Y LINDEROS

CASA SEGUN RESOLUCION NUMERO 0231 DE 25-09-2003 ALCALDIA MUNICIPAL NORTE, SUR, ESTE ,OESTE

AREA Y COEFICIENTE

AREA - HECTAREAS: METROS CUADRADOS: CENTIMETROS CUADRADOS:

AREA PRIVADA - METROS CUADRADOS: CENTIMETROS CUADRADOS: / AREA CONSTRUIDA - METROS CUADRADOS: CENTIMETROS: CUADRADOS

COEFICIENTE : %

COMPLEMENTACION:

DIRECCION DEL INMUEBLE

Tipo Predio: URBANO

1) CALLE 27 11-83 BARRIO CARRE\O " CASA "

DETERMINACION DEL INMUEBLE:

DESTINACION ECONOMICA:

MATRICULA ABIERTA CON BASE EN LA(s) SIGUIENTE(s) (En caso de integración y otros)

ANOTACION: Nro 001 Fecha: 21-10-2003 Radicación: 2003-1495

Doc: RESOLUCION 0231 del 25-09-2003 ALCALDIA MUNICIPAL de CIENAGA

VALOR ACTO: \$

ESPECIFICACION: CESION A TITULO GRATUITO DE BIENES FISCALES: 0121 CESION A TITULO GRATUITO DE BIENES FISCALES

PERSONAS QUE INTERVIENEN EN EL ACTO (X-Titular de derecho real de dominio,I-Titular de dominio incompleto)

DE: MUNICIPIO DE CIENAGA

NIT# 8917800435

A: MARIN DE PEREIRA PABLA ROSA

CC# 26708824 X

ANOTACION: Nro 002 Fecha: 21-10-2003 Radicación: 2003-1495

Doc: RESOLUCION 0231 del 25-09-2003 ALCALDIA MUNICIPAL de CIENAGA

VALOR ACTO: \$

ESPECIFICACION: PROHIBICION ENAJENAR SIN AUTORIZACION: 0460 PROHIBICION ENAJENAR SIN AUTORIZACION

PERSONAS QUE INTERVIENEN EN EL ACTO (X-Titular de derecho real de dominio,I-Titular de dominio incompleto)

DE: MUNICIPIO DE CIENAGA

NIT# 8917800435

A: MARIN DE PEREIRA PABLA ROSA

CC# 26708824 X

ANOTACION: Nro 003 Fecha: 12-09-2023 Radicación: 2023-2365



OFICINA DE REGISTRO DE INSTRUMENTOS PUBLICOS DE CIENAGA
CERTIFICADO DE TRADICION
MATRICULA INMOBILIARIA

Certificado generado con el Pin No: 240613959295840790

Nro Matrícula: 222-34434

Pagina 2 TURNO: 2024-7956

Impreso el 13 de Junio de 2024 a las 04:04:15 PM

"ESTE CERTIFICADO REFLEJA LA SITUACION JURIDICA DEL INMUEBLE
HASTA LA FECHA Y HORA DE SU EXPEDICION"

No tiene validez sin la firma del registrador en la ultima página

Doc: RESOLUCION 1308 del 07-09-2023 ALCALDIA DE CIENAGA de CIENAGA

VALOR ACTO: \$

Se cancela anotación No: 2

ESPECIFICACION: CANCELACION PROVIDENCIA ADMINISTRATIVA: 0842 CANCELACION PROVIDENCIA ADMINISTRATIVA PROHIBICION PARA
ENAJENAR

PERSONAS QUE INTERVIENEN EN EL ACTO (X-Titular de derecho real de dominio,I-Titular de dominio incompleto)

DE: MUNICIPIO DE CIENAGA

NIT# 8917800435

A: MARIN DE PEREIRA PABLA ROSA

CC# 26708824

NRO TOTAL DE ANOTACIONES: *3*

SALVEDADES: (Información Anterior o Corregida)

FIN DE ESTE DOCUMENTO

El interesado debe comunicar al registrador cualquier falla o error en el registro de los documentos

USUARIO: Realtech

TURNO: 2024-7956

FECHA: 13-06-2024

EXPEDIDO EN: BOGOTA

EDUARDO CASTILLO SIRTORI
REGISTRADOR SECCIONAL